

WARD HENGOED: PROFFIL O'R ARDAL ETHOLIADOL

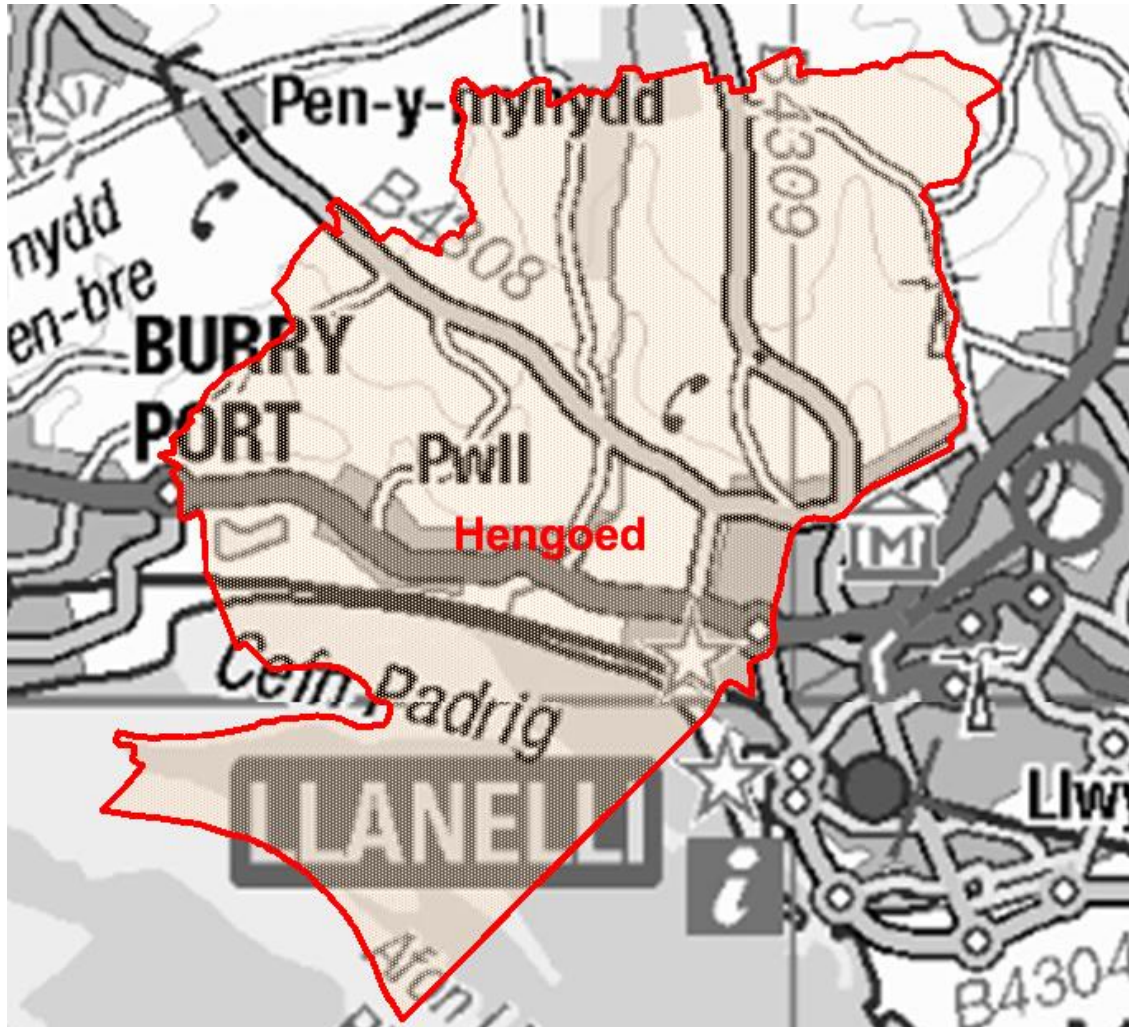
Tîm Polisi, Ymchwil a Gwybodaeth, Cyngor Sir Caerfyrddin, Mai 2021

Cynghorwyr (Pleidlais Etholiadol 2017: - Y garfan a bleidleisiodd = 41.55%): Penny Edwards (Llafur) a Susan Phillips (Plaid Cymru).

Nifer etholwyr (Ebrill 2021): 3,437

Poblogaeth: 4,061 (Amcangyfrif Poblogaeth Canol Blwyddyn 2019, SYG)

Etholaeth Cynulliad Cenedlaethol Cymru a Senedd y DU: Llanelli



© Hawlfraint y Goron a hawliau cronfa ddata 2017 Arolwg Ordnans 100023377
© Crown copyright and database rights 2017 Ordnance Survey 100023377

Lleoliad: Tua 27km o Dref Caerfyrddin

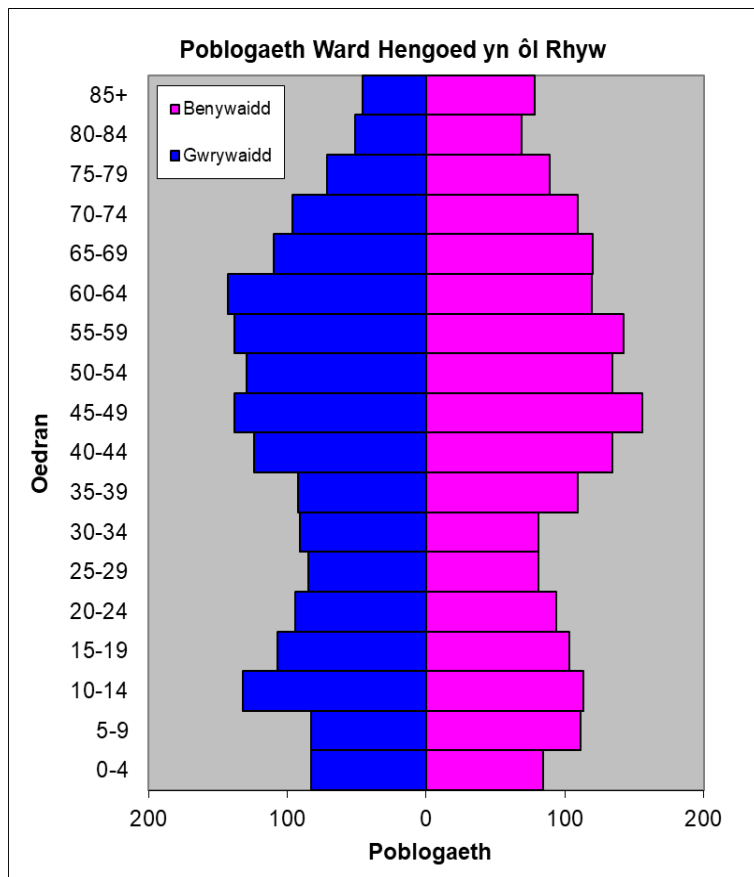
- ⇒ Arwynebedd: 19.09km²
- ⇒ Dwysedd Poblogaeth: 213 o bobl i bob km²
- ⇒ Newid yn y Boblogaeth: 2011-2019: +316 (+8.4%)

YSTADEGAU POBLOGAETH

Amcangyfrif Poblogaeth Canol Blwyddyn 2019

Strwythur Oedran	Poblogaeth Hengoed	% Hengoed	% Sir Gâr
Oed: 0-4	212	5.2	5.0
5-14	441	10.9	11.5
15-24	418	10.3	10.2
25-44	830	20.4	21.6
45-64	1,197	29.5	28.0
65-74	468	11.5	11.9
75+	495	12.2	11.9
Cyfanswm	4,061	100	100

Ffynhonnell: Adroddiad aggregated lower Super Output Area (LSOA) Small Area Population Estimates, 2019, Y Swyddfa Ystadegau Gwladol



- ⇒ Yn 16 ymhlith y wardiau gyda'r boblogaeth uchaf yn Sir Gâr, ac yn 25 ymhlith y rhai â'r dwysedd uchaf.
- ⇒ Y gyfran uchaf o bobl dros 45 oed.
- ⇒ Cyfran uchel o bobl gyda chymwysterau lefel uwch.
- ⇒ Cyfran isel o siaradwyr Cymraeg.

Data o Gyfrifiad 2011

Poblogaeth: Ffeithiau Allweddol	Hengoed	% Hengoed	Sir Gâr
Pobl: a anwyd yng Nghymru	3119	83.3	76.0
A anwyd y tu allan i'r DU	147	3.9	4.1
Mewn grwpiau ethnig heblaw gwyn	71	1.9	1.9
Gyda salwch cyfyngus hirdymor	970	25.9	25.4
Heb gymwysterau (16-74 oed)	719	23.3	26.8
Gyda chymwysterau lefel uchel (16-74 oed)	814	26.4	23.9
Yn medru siarad Cymraeg	1189	32.7	43.9

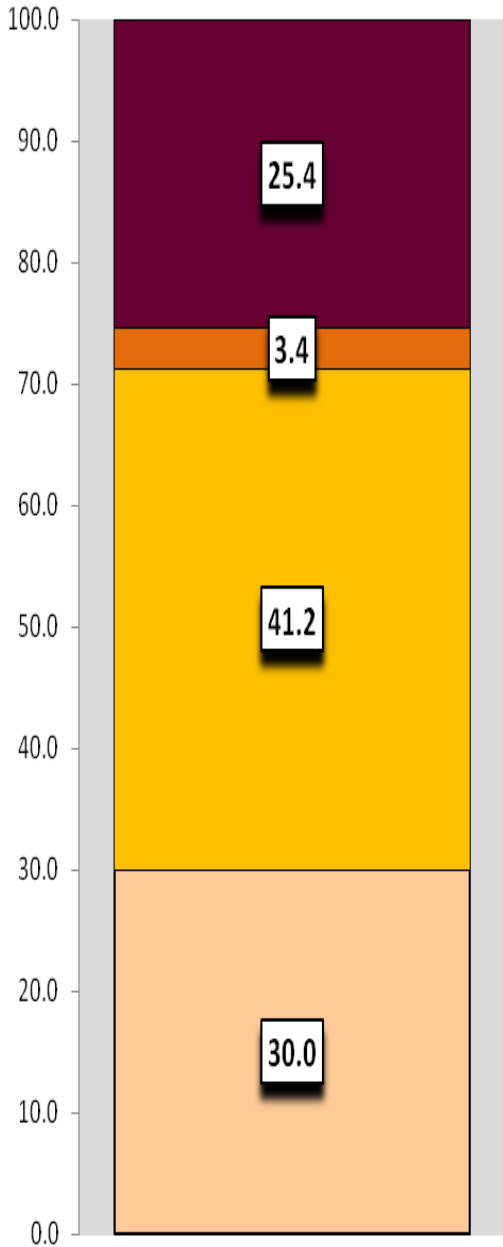
Cyfansoddiad Cartrefi	Hengoed	% Hengoed	Sir Gâr
Cyfanswm Cartrefi/ (Maint Cyfartalog Cartrefi)	1605	(2.3)	(2.3)
Math o gartref: un person: pensynwr	223	13.9	14.8
Un person: arall	221	13.8	15.4
Un teulu: pob un yn bensiynwyr	192	12.0	9.8
Un teulu: pâr priod	564	35.1	34.1
Un teulu: pâr yn cyd-fyw	132	8.2	8.7
Un teulu: un rhiant	194	12.0	11.3
Un teulu: arall	79	4.9	5.9

Ffynhonnell: Cyfrifiad 2011, Swyddfa Ystadegau Gwladol

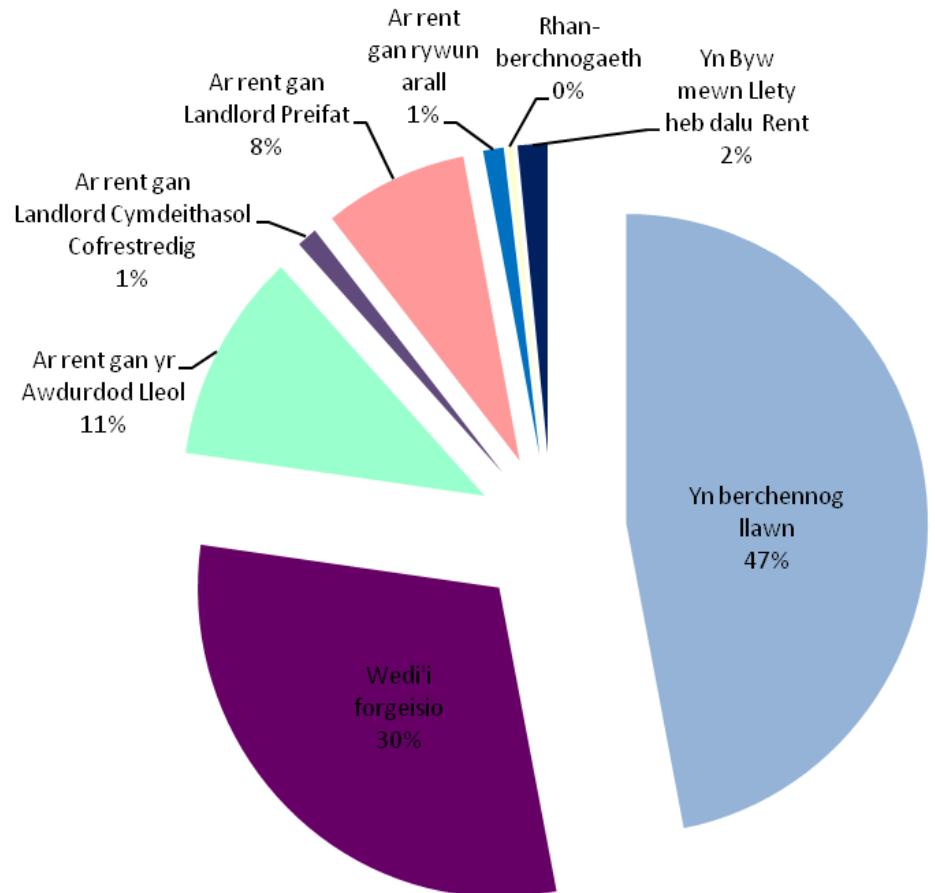
TAI

Tai pâr yw'r tai yn yr ardal yn bennaf gyda chyfran uwch o dai ar wahân o gymharu â nifer y tai teras. Y gyfran leiaf oll yw carafannau a mathau eraill o lety symudol dros dro. Mae'r ward yn cynnwys 176 tŷ sy'n eiddo i'r Awdurdod Lleol ac 17 sy'n eiddo i Gymdeithasau Tai.

Mathau o Lety



Math o Denantiaeth	%
Yn berchennog llawn	47
Wedi'i forgeisio	30.3
Ar rent gan yr Awdurdod Lleol	11
Ar rent gan Landlord Cymdeithasol Cofrestredig	1.1
Ar rent gan Landlord Preifat	7.7
Ar rent gan rywun arall	1.1
Rhan-berchnogaeth	0.3
Yn Byw mewn Llety heb dalu Rent	1.6



Mathau o Lety

Tŷ ar wahân
Tŷ pâr
Fflat, maisonette, rhandy
Tŷ Teras
Carafannau neu fath arall o lety symudol dros dro

NODWEDDION CYMDEITHASOL - ECONOMAIDD

- ⇒ Yr amcangyfrif o incwm canolrif cartrefi Hengoed, ar sail data 'PayCheck' CACI 2020 yw £29,664 yn 25 ymhlith yr uchaf (allan o'r 58 wardiau) yn Sir Gâr ac yn 5% yn uwch nag chanolrif Sir Gâr, sef £28,186.
- ⇒ Mae'r proffil cymdeithasol yn awgrymu bod lefel uwch na'r cyfartaledd o reolwyr uwch ac is, gweinyddol a phroffesiynol (Lefelau 1-2). Mae'r nifer sydd erioed wedi gweithio a di-waith am gyfnod hir (Lefel 8) yn gyfartal a chyfartaledd Sir Gâr.

Proffil Cymdeithasol	Hengoed	%	% Sir Gâr
<i>Pob un 16-74 oed mewn cartrefi</i>	2674	100	100
1: Galwedigaethau Rheoli Uwch, Gweinyddol a Phroffesiynol	432	16.2	13.8
2: Galwedigaethau Rheoli Is, Gweinyddol a Phroffesiynol	601	22.5	19.9
3: Galwedigaethau Canolraddol	331	12.4	11.6
4: Cyflogwyr Bach a Gweithwyr Hunangyfrif	246	9.2	12.6
5: Galwedigaethau Goruchwyllo Is a Thechnegol	194	7.3	7.6
6: Galwedigaethau Lled-arferol	478	17.9	16.7
7: Galwedigaethau Arferol	306	11.4	13.0
8: Erioed Wedi Gweithio a di-waith am Gyfnod Hir	131	4.9	4.9

Ffynhonnell: Cyfrifiad 2011, Swyddfa Ystadegau Gwladol

YR ECONOMI A'R FARCHNAD LAFUR

Statws Economaidd (pobl 16-74 oed)	Hengoed	% Hengoed	% Sir Gâr
Yn economaidd weithgar	1700	63.6	64.9
Cyflogeion: Rhan-amser	370	13.8	13.9
Cyflogeion: Amser llawn	940	35.2	33.7
Hunan-gyflogedig	224	8.4	11.0
Di-waith	102	3.8	3.7
Myfyriwr amser llawn	64	2.4	2.5
Yn economaidd anweithgar	974	36.4	35.1
Wedi ymddeol	549	20.5	18.1
Myfyriwr	115	4.3	4.5
Yn gofalu am y cartref/teulu	85	3.2	3.8
À salwch parhaus/yn anabl	167	6.2	6.8
Arall	58	2.2	1.9

Ffynhonnell: Cyfrifiad 2011, Swyddfa Ystadegau Gwladol

Pobl sy'n Hawlio Budd-daliadau	Hengoed	% Cyfradd	% Poblogaeth Weithiol Sir Gâr
Budd-dal diweithdra (JSA): - Mawrth 2021	14	0.6	0.6
Credyd Cyffredinol: Cyfanswm hawllyr – Chwefror 2021	333	13.8	11.3
Budd-daliadau Analluogrwydd (ESA/IB/SDA): - Awst 2020	168	7.0	7.9
Budd-daliadau sy'n gysylltieg ag anabledd: (PIP, DLA, AA) -Awst 2020	538	22.4	22.3
Credyd Pensiwn: (Poblogaeth 65+) – Awst 2020	105	10.9	13.0

Ffynhonnell: Yr Adran Gwaith a Phensiynau a'r Swyddfa Ystadegau Gwladol

Sylwer: Mae'r nifer y bobl sy'n hawlio budd-daliadau diweithdra yn cynnwys hawllyr Lwfans Ceisio Gwaith ynghyd â hawllyr Credyd cynhwysol (UC) sy'n gorffod chwilio am waith. ESA = Lwfans Cyflogaeth a Chymorth; IB/SDA = Budd-dal Analluogrwydd / Lwfans Anabledd Difrifol; PIP= Taliad Annibyniaeth Bersonol; DLA = Lwfans Byw i'r Anabl; AA = Lwfans Gweini. Amcangyfrif o'r cyfraddau a ddangosir fel % o'r boblogaeth rhwng 16 a 64 oed, ac eithrio budd-daliadau anabledd (pob person) a Chredyd Pensiwn (65+ oed). Mae Credyd Cynhwysol yn cymryd lle chwe budd-dal a chredyd treth sy'n seiliedig ar brawf modd (a elwir yn fudd-daliadau etifeddol): Lwfans Ceisio Gwaith yn seiliedig ar incwm; Lwfans Cyflogaeth a Chymorth yn berthnasol i incwm; Cymhorthdal Incwm; Credyd Treth Gwaith; Credyd Treth Plant; Budd-dal Tai. Mae rhagor o wybodaeth ystadegol am CC a budd-daliadau eraill ar gael.

MYNEGAI AMDDIFADEDD LLUOSOG CYMRU (WIMD)

Roedd WIMD 2019 yn seiliedig ar ddaearyddiaeth fanwl iawn yr Ardaloedd Cynnyrch Ehangach Haen Is (LSOAs). Mae WIMD 2019 yn cynnwys wyth maes, Incwm, Cyflogaeth, Iechyd, Addysg, Tai, Mynediad at Wasanaethau, yr Amgylchedd Ffisegol a Diogelwch Cymunedol, ac mae'n cael ei gyhoeddi ar lefel Ardal Gynnyrch Ehangach Haen Is, ac mae 112 ohonynt yn Sir Gâr. Roedd WIMD 2019 yn seiliedig ar ddaearyddiaeth fanwl iawn yr Ardaloedd Cynnyrch Ehangach Haen Is (LSOAs). O dan WIMD Safle 1 yw'r mwyaf amddifad ac mae **Hengoed 1** yn safle 68 o blith yr 112 LSOAs yn Sir Gâr ac yn 1043 yng Nghymru o 1909 LSOAs, mae **Hengoed 2** yn safle 57 yn Sir Gâr ac yn 908 yng Nghymru.

Y lefel uchaf o amddifadedd yn **Hengoed 1** yw'r maes Amgylchedd Ffisegol gan ei fod yn safle 30 yn Sir Gâr ac yn 462 yng Nghymru am y maes hwn. Yn **Hengoed 2** y lefel uchaf o amddifadedd yw'r maes Amgylchedd Ffisegol gan ei fod yn safle 1 yn Sir Gâr ac yn 103 yng Nghymru am y maes hwn.

Hengoed 1 – Furnace, Sandy Pentrepoeth. Hengoed 2 – Pwll, Park Dwr Sandy, Coedwig Sandy.

LSOA	Mynegai Cyffredinol		Incwm		Cyflogaeth		Iechyd		Addysg		Mynediad at Wasanaethau		Diogelwch Cymunedol		Yr Amgylchedd Ffisegol		Tai	
Hengoed 1	1043	68	1194	77	924	61	903	48	689	31	715	63	1273	56	462	30	1564	105
Hengoed 2	908	57	921	52	793	50	1173	74	846	45	689	61	928	36	103	1	1491	103

Ffynhonnell: Mynegai Amddifadedd Lluosog Cymru 2019 Llywodraeth Cymru.

Noder: Trefnir yr LSOAs o 1-112 (Sir Gâr), 1-1909 (Cymru).

TROSEDDU

Hengoed	Grŵp Troseddau												Cyfanswm Blynyddol
	Blwyddyn Ariannol (1af Ebrill i 31 Mawrth)	Llosg a niwed troseddol	Byrgleriaeth – Busnes a Chymuned	Byrgleriaeth – Cartref	Troseddau Cyffuriau	Troseddau amrywiol yn erbyn Cymdeithas	Meddiant Arfau	Troseddau Trefn Gyhoeddus	Lladrad	Troseddau Rhywiol	Dwyn	Troseddau Ceir	
2020/2021	34	22	7	11	6	1	20	0	14	23	5	100	243

Ffynhonnell: Pencadlys Heddlu Dyfed Powys, Llangynnwyr.

Am Wybodaeth Bellach Cysylltwch â:

Lesley Rees, Swyddog Polisi, Ymchwil a Gwybodaeth
01267 224462
llrees@sirgar.gov.uk