

WARD LLANEGWAD: PROFFIL O'R ARDAL ETHOLIADOL

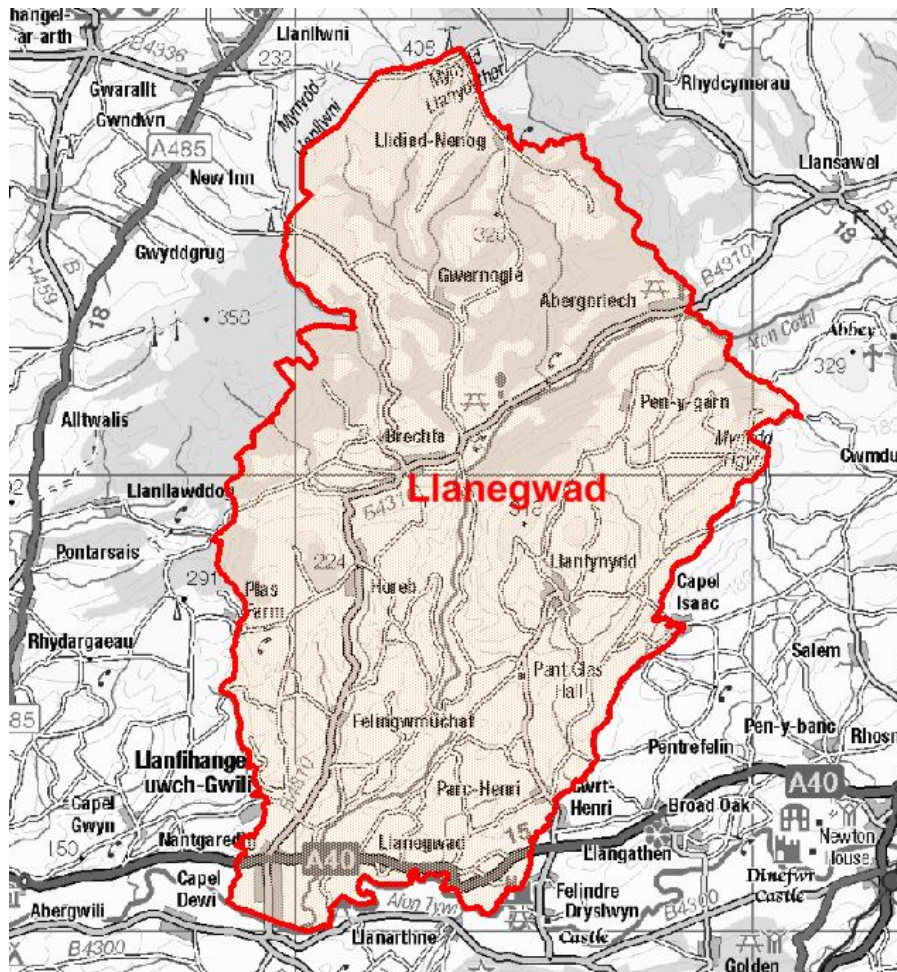
Tîm Polisi, Ymchwil a Gwybodaeth, Cyngor Sir Caerfyrddin, Mai 2021

Cynghorwyr (Pleidlais Etholiad 2017): Mansel Charles (Plaid Cymru). Y garfan a bleidleisiodd = 62.35%

Nifer etholwyr (Ebrill 2021): 2,073

Poblogaeth: 2,435 (Amcangyfrif Poblogaeth Canol Blwyddyn 2019, SYG)

Etholaeth Cynulliad Cenedlaethol Cymru a Senedd y DU: Dwyrain Sir Gaerfyrddin & Dinefwr



© Hawlfraint y Goron a hawliau cronfa ddata 2017 Arolwg Ordnans 100023377

© Crown copyright and database rights 2017 Ordnance Survey 100023377

Lleoliad: Tua 12km o Dref Caerfyrddin

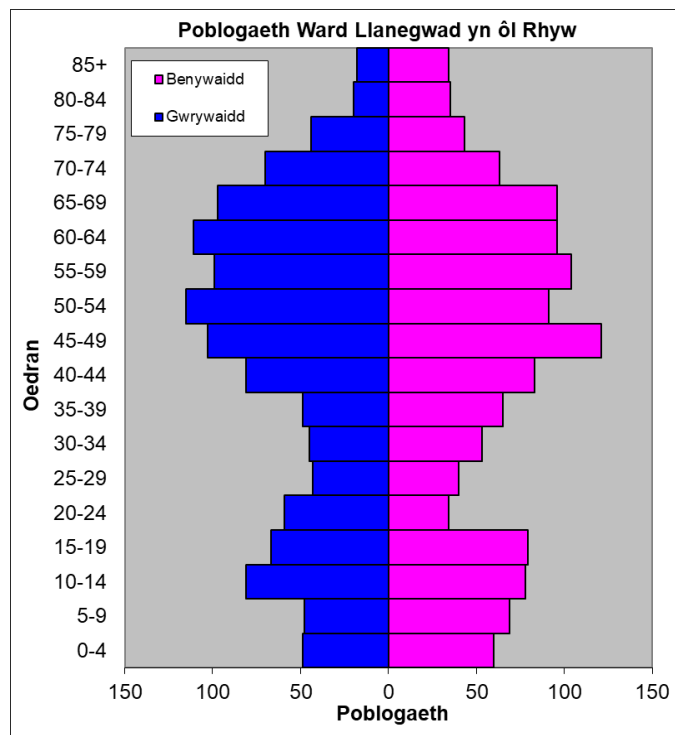
- ⇒ Arwynebedd: 148.20km²
- ⇒ Dwysedd Poblogaeth: 16 o bobl i bob km²
- ⇒ Newid yn y Boblogaeth: 2011-2019: -5 (-0.2%)

YSTADEGAU POBLOGAETH

Amcangyfrif Poblogaeth Canol Blwyddyn 2019

Strwythur Oedran	Poblogaeth Llanegwad	% Llanegwad	% Sir Gâr
Oed: 0-4	78	3.2	5.0
5-14	264	10.8	11.5
15-24	204	8.4	10.2
25-44	385	15.8	21.6
45-64	801	32.9	28.0
65-74	355	14.6	11.9
75+	348	14.3	11.9
Cyfanswm	2,435	100	100

Ffynhonnell: Adroddiad aggregated lower Super Output Area (LSOA) Small Area Population Estimates, 2019, Y Swyddfa Ystadegau Gwladol



- ⇒ Yn 18 ymhlith y wardiau gyda'r boblogaeth isaf yn Sir Gâr, ac yn 4 ymhlith y rhai â'r dwysedd isaf.
- ⇒ Y gyfran uchaf o bobl dros 45 oed, 10% yn uwch nag gyfartaledd Sir Gâr.
- ⇒ Cyfran uchel o bobl gyda chymwysterau uchel.
- ⇒ Cyfran uchel o siaradwyr Cymraeg

Data o Gyfrifiad 2011

Poblogaeth: Ffeithiau Allweddol	Llanegwad	% Llanegwad	Sir Gâr
Pobl: a anwyd yng Nghymru	1565	64.1	76.0
A anwyd y tu allan i'r DU	86	3.6	4.1
Mewn grwpiau ethnig heblaw gwyn	29	1.1	1.9
Gyda salwch cyfyngus hirdymor	473	19.4	25.4
Heb gymwysterau (16-74 oed)	394	19.5	26.8
Gyda chymwysterau lefel uchel (16-74 oed)	722	35.8	23.9
Yn medru siarad Cymraeg	1273	53.5	43.9

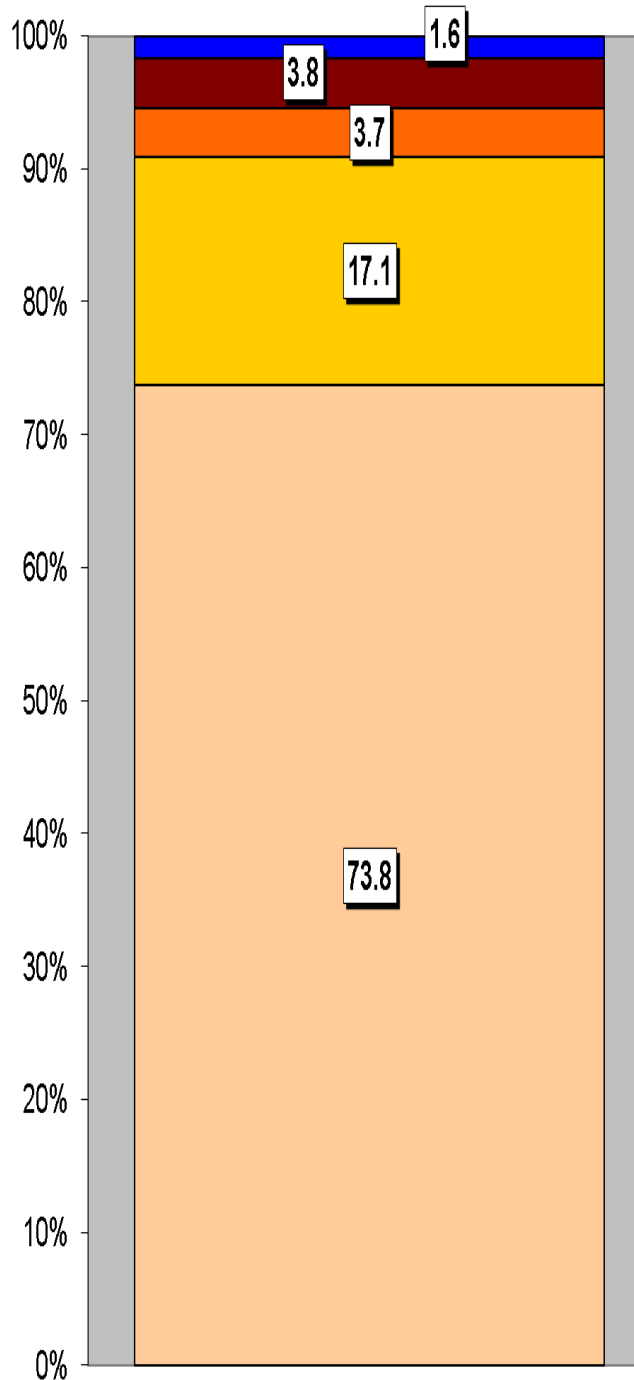
Cyfansoddiad Cartrefi	Llanegwad	Llanegwad %	Carmarthenshire
Cyfanswm Cartrefi/ (Maint Cyfartalog Cartrefi)	1012	(2.4)	(2.3)
Math o gartref: un person: pensïynwr	137	13.5	14.8
Un person: arall	124	12.3	15.4
Un teulu: pob un yn bensiynwyr	101	10.0	9.8
Un teulu: pâr priod	423	41.8	34.1
Un teulu: pâr yn cyd-fyw	82	8.1	8.7
Un teulu: un rhiant	75	7.5	11.3
Un teulu: arall	70	6.9	5.9

Ffynhonnell: Cyfrifiad 2011, Swyddfa Ystadegau Gwladol

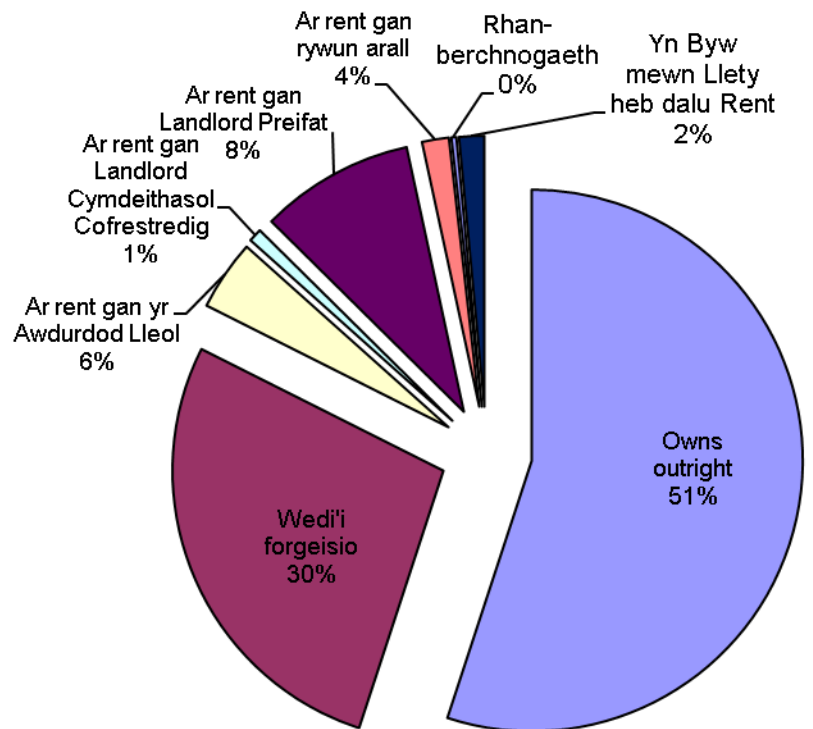
TAI

Tai ar wahân sydd yn yr ardal bron i gyd. Mae cyfran debyg o dai teras, a fflatiau, maisonettes a rhandai. Mae'r ward yn cynnwys 42 tŷ sy'n eiddo i'r Awdurdod Lleol a 8 sy'n eiddo i Gymdeithasau Tai.

Mathau o Lety



Math o Denantiaeth	%
Yn berchennog llawn	55.1
Wedi'i forgeisio	27.4
Ar rent gan yr Awdurdod Lleol	4.2
Ar rent gan Landlord Cymdeithasol Cofrestredig	0.8
Ar rent gan Landlord Preifat	9.2
Ar rent gan rywun arall	1.6
Rhan-berchnogaeth	0.3
Yn Byw mewn Llety heb dalu Rent	1.5



Mathau o Lety

Tŷ ar wahân
Tŷ pâr
Fflat, maisonette, rhandy
Tŷ Teras
Carafannau neu fath arall o lety symudol dros dro

NODWEDDION CYMDEITHASOL - ECONOMAIDD

- ⇒ Yr amcangyfrif o incwm canolrif cartrefi Llanegwad, ar sail data 'PayCheck' CACI 2020 yw £35,100 yr uchaf (allan o'r 58 wardiau) yn Sir Gâr ac 19.7% yn uwch nag ganolrif Sir Gâr, sef £28,186.
- ⇒ Mae'r proffil cymdeithasol yn awgrymu bod lefel uwch na'r cyfartaledd o alwedigaethau rheoli uwch/is, gweinyddol a phroffesiynol (Lefelau 1-2) a chyfradd uwch na'r cyfartaledd o gyflogwyr bach a gweithwyr hunangyfrif (Lefel 4).

Proffil Cymdeithasol	Llanegwad	%	% Sir Gâr
<i>Pob un 16-74 oed mewn cartrefi</i>	1827	100	100
1: Galwedigaethau Rheoli Uwch, Gweinyddol a Phroffesiynol	370	20.2	13.8
2: Galwedigaethau Rheoli Is, Gweinyddol a Phroffesiynol	434	23.8	19.9
3: Galwedigaethau Canolraddol	191	10.5	11.6
4: Cyflogwyr Bach a Gweithwyr Hunangyfrif	474	25.9	12.6
5: Galwedigaethau Goruchwyllo Is a Thechnegol	85	4.7	7.6
6: Galwedigaethau Lled-arferol	195	10.7	16.7
7: Galwedigaethau Arferol	128	7.0	13.0
8: Erioed Wedi Gweithio a di-waith am Gyfnod Hir	44	2.4	4.9

Ffynhonnell: Cyfrifiad 2011, Swyddfa Ystadegau Gwladol

YR ECONOMI A'R FARCHNAD LAFUR

Statws Economaidd (pobl 16-74 oed)	Llanegwad	% Llanegwad	% Sir Gâr
Yn economaidd weithgar	1263	69.1	64.9
Cyflogeion: Rhan-amser	246	13.5	13.9
Cyflogeion: Amser llawn	514	28.1	33.7
Hunan-gyflogedig	430	23.5	11.0
Di-waith	34	1.9	3.7
Myfyriwr amser llawn	39	2.1	2.5
Yn economaidd anweithgar	564	30.8	35.1
Wedi ymddeol	337	18.4	18.1
Myfyriwr	57	3.1	4.5
Yn gofalu am y cartref/teulu	69	3.8	3.8
À salwch parhaus/yn anabl	70	3.8	6.8
Arall	31	1.7	1.9

Ffynhonnell: Cyfrifiad 2011, Swyddfa Ystadegau Gwladol

Pobl sy'n Hawlio Budd-daliadau	Llanegwad	% Cyfradd	% Poblogaeth Weithiol Sir Gâr
Budd-dal diweithdra (JSA): - Mawrth 2021	4	0.3	0.6
Credyd Cyffredinol: Cyfanswm hawllyr – Chwefror 2021	112	8.2	11.3
Budd-daliadau Analluogrwydd (ESA/IB/SDA): - Awst 2020	61	4.5	7.9
Budd-daliadau sy'n gysylltieg ag anabledd: (PIP, DLA, AA) -Awst 2020	206	15.1	22.3
Credyd Pensiwn: (Poblogaeth 65+) – Awst 2020	61	8.7	13.0

Ffynhonnell: Yr Adran Gwaith a Phensiynau a'r Swyddfa Ystadegau Gwladol

Sylwer: Mae'r nifer y bobl sy'n hawlio budd-daliadau diweithdra yn cynnwys hawllyr Lwfans Ceisio Gwaith ynghyd â hawllyr Credyd cynhwysol (UC) sy'n gorffod chwilio am waith. ESA = Lwfans Cyflogaeth a Chymorth; IB/SDA = Budd-dal Analluogrwydd / Lwfans Anabledd Difrifol; PIP= Taliad Annibyniaeth Bersonol; DLA = Lwfans Byw i'r Anabl; AA = Lwfans Gweini. Amcangyfrif o'r cyfraddau a ddangosir fel % o'r boblogaeth rhwng 16 a 64 oed, ac eithrio budd-daliadau anabledd (pob person) a Chredyd Pensiwn (65+ oed). Mae Credyd Cynhwysol yn cymryd lle chwe budd-dal a chredyd treth sy'n seiliedig ar brawf modd (a elwir yn fudd-daliadau etifeddol): Lwfans Ceisio Gwaith yn seiliedig ar incwm; Lwfans Cyflogaeth a Chymorth yn berthnasol i incwm; Cymhorthdal Incwm; Credyd Treth Gwaith; Credyd Treth Plant; Budd-dal Tai. Mae rhagor o wybodaeth ystadegol am CC a budd-daliadau eraill ar gael.

MYNEGAI AMDDIFADEDD LLUOSOG CYMRU (WIMD)

Roedd WIMD 2019 yn seiliedig ar ddaearyddiaeth fanwl iawn yr Ardaloedd Cynnyrch Ehangach Haen Is (LSOAs). Mae WIMD 2019 yn cynnwys wyth maes, Incwm, Cyflogaeth, Iechyd, Addysg, Tai, Mynediad at Wasanaethau, yr Amgylchedd Ffisegol a Diogelwch Cymunedol, ac mae'n cael ei gyhoeddi ar lefel Ardal Gynnyrch Ehangach Haen Is, ac mae 112 ohonynt yn Sir Gâr. Roedd WIMD 2019 yn seiliedig ar ddaearyddiaeth fanwl iawn yr Ardaloedd Cynnyrch Ehangach Haen Is (LSOAs). O dan WIMD Safle 1 yw'r mwyaf amddifad ac mae **Llanegwad 1** yn safle 85 o blith yr 112 LSOAs yn Sir Gâr ac yn 1215 yng Nghymru o 1909 LSOAs, mae **Llanegwad 2** yn safle 35 o blith yr 112 LSOAs yn Sir Gâr ac yn 648 yng Nghymru o 1909 LSOAs.

Y lefel uchaf o amddifadedd yn **Llanegwad 1** yw'r maes Mynediad at Wasanaethau gan ei fod yn safle 11 yn Sir Gâr ac yn 54 yng Nghymru am y maes hwn. Yn **Llanegwad 2** y lefel uchaf o amddifadedd yw'r maes Tai gan ei fod yn safle 1 yn Sir Gâr ac yn 21 yng Nghymru am y maes hwn. Mae **Llanegwad 2** hefyd yn dangos lefel uchel ar gyfer Mynediad at Wasanaethau, yn safle 2 yn Sir Gâr ac yn 5 yng Nghymru am y maes hwn.

Llanegwad 1- Nantgaredig, Llanfynydd. Llanegwad 2 – Abergorlech, Felingwmuchaf

LSOA	Mynegai Cyffredinol		Incwm		Cyflogaeth		Iechyd		Addysg		Mynediad at Wasanaethau		Diogelwch Cymunedol		Yr Amgylchedd Ffisegol		Tai	
	Llanegwad 1	1215	85	1398	97	1370	96	1752	111	1654	108	54	11	1762	99	1188	73	585
Llanegwad 2	648	35	1038	64	1018	69	1618	105	1184	78	5	2	1888	111	1478	97	21	1

Ffynhonnell: Mynegai Amddifadedd Lluosog Cymru 2019 Llywodraeth Cymru.

Noder: Trefnir yr LSOAs o 1-112 (Sir Gâr), 1-1909 (Cymru).

TROSEDDU

Llanegwad	Grŵp Troseddau													Cyfanswm Blynyddol
	Llog a niwed troseddol	Byrgleriaeth – Busnes a Chymuned	Byrgleriaeth – Cartref	Troseddau Cyffuriau	Troseddau amrywiol yn erbyn Cymdeithas	Meddiant Arfau	Troseddau Trefn Gyhoeddus	Lladrad	Troseddau Rhywiol	Dwyn	Troseddau Ceir	Trais yn erbyn person		
2020/2021	6	2	0	3	2	0	3	0	3	8	0	25	52	

Ffynhonnell: Pencadlys Heddlu Dyfed Powys, Llangynnwyr.

Am Wybodaeth Bellach Cysylltwch â:

Lesley Rees, Swyddog Polisi, Ymchwil a Gwybodaeth
01267 224462
llrees@sirgar.gov.uk