

WARD Y GLYN: PROFFIL O'R ARDAL ETHOLIADOL

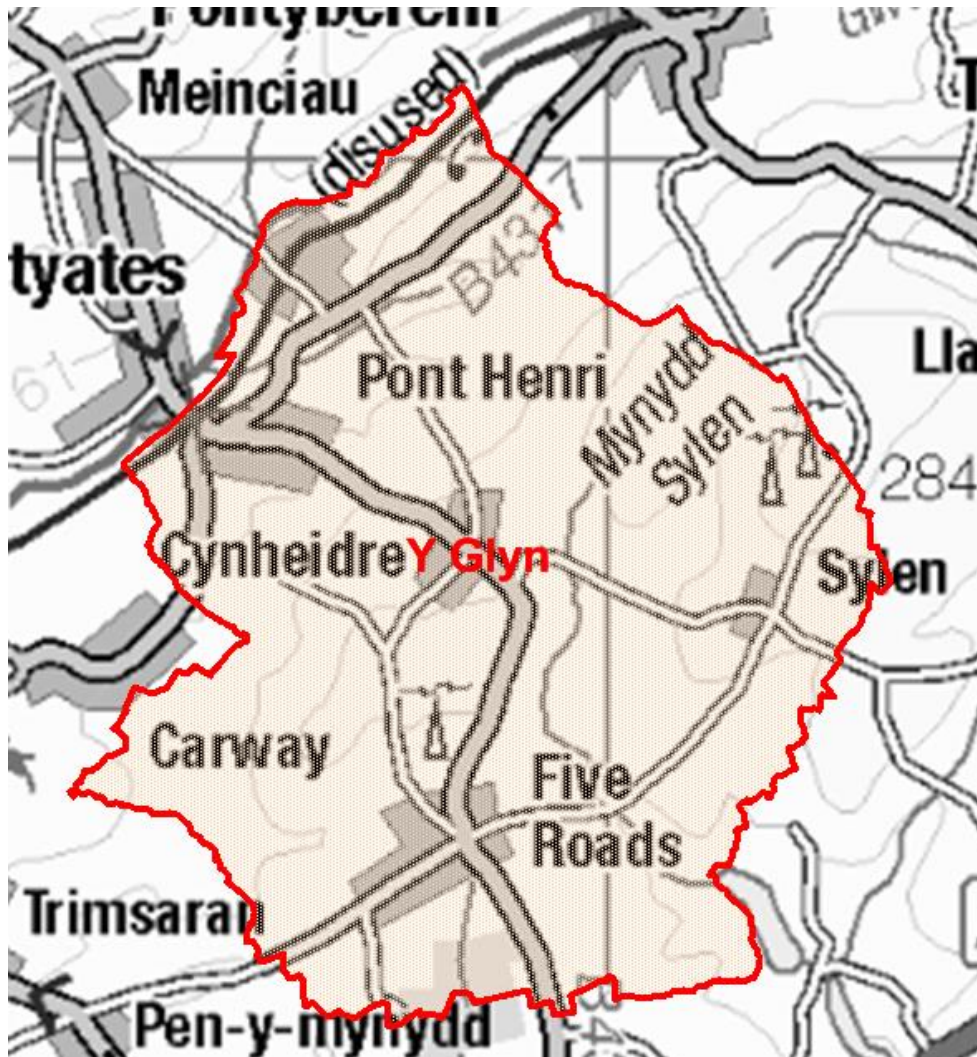
Tîm Polisi, Ymchwil a Gwybodaeth, Cyngor Sir Caerfyrddin, Mai 2021

Cynghorwr (Pleidlais Etholiadol 2017): Jim Jones (Annibynnol). Y garfan a bleidleisiodd = 50.42%

Nifer etholwyr (Ebrill 2021): 1,700

Poblogaeth: 2,166 (Amcangyfrif Poblogaeth Canol Blwyddyn 2019, SYG)

Etholaeth Cynulliad Cenedlaethol Cymru a Senedd y DU: Llanelli



© Hawlfraint y Goron a hawliau cronfa ddata 2017 Arolwg Ordnans 100023377
© Crown copyright and database rights 2017 Ordnance Survey 100023377

Lleoliad: Tua 19km o Dref Caerfyrddin

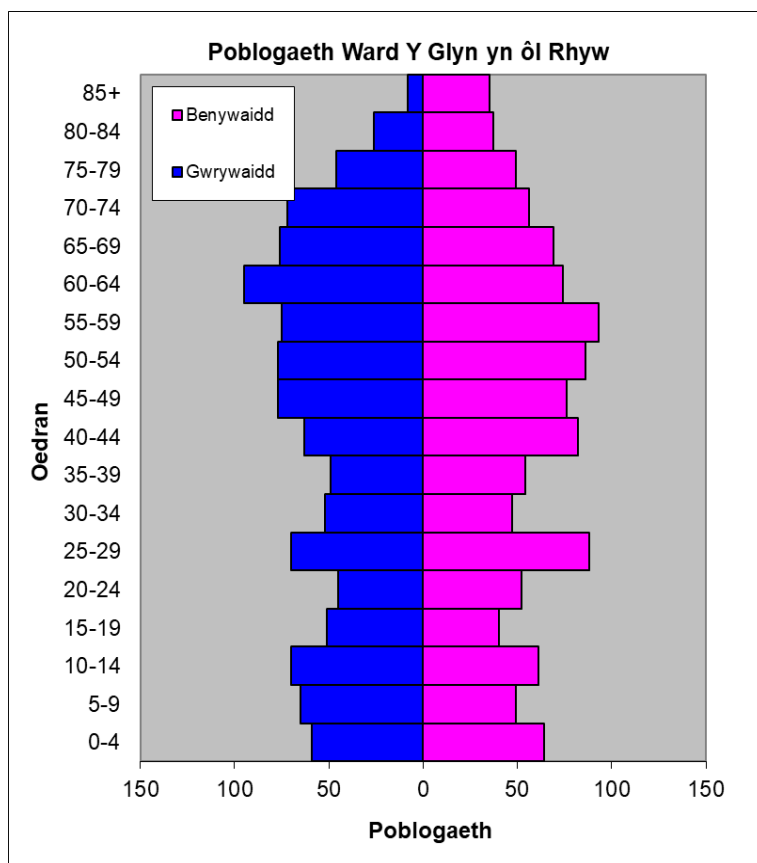
- ⇒ Arwynebedd: 23.27km²
- ⇒ Dwysedd Poblogaeth: 93 o bobl i bob km²
- ⇒ Newid yn y Boblogaeth: 2011-2019: +11 (+0.5%)

YSTADEGAU POBLOGAETH

Amcangyfrif Poblogaeth Canol Blwyddyn 2019

Strwythur Oedran	Poblogaeth Y Glyn	% Y Glyn	% Sir Gâr
Oed: 0-4	118	5.4	5.0
5-14	252	11.6	11.5
15-24	185	8.5	10.2
25-44	503	23.2	21.6
45-64	639	29.5	28.0
65-74	245	11.3	11.9
75+	224	10.3	11.9
Cyfanswm	2,166	100	100

Ffynhonnell: Adroddiad aggregated lower Super Output Area (LSOA) Small Area Population Estimates, 2019, Y Swyddfa Ystadegau Gwladol



- ⇒ Yn 10 ymhlith y wardiau gyda'r boblogaeth isaf yn Sir Gâr, ac yn 25 ymhlith y rhai â'r dwysedd isaf.
- ⇒ Y gyfran uchaf o bobl o dros 45 oed.
- ⇒ Cyfran uchel o bobl gyda salwch cyfyngus hirdymor.
- ⇒ Cyfran uwch o siaradwyr Cymraeg nag chyfartaledd Sir Gâr.

Data o Gyfrifiad 2011

Poblogaeth: Ffeithiau Allweddol	Y Glyn	% Y Glyn	Sir Gâr
Pobl: a anwyd yng Nghymru	1688	78.3	76.0
A anwyd y tu allan i'r DU	50	2.3	4.1
Mewn grwpiau ethnig heblaw gwyn	22	1.0	1.9
Gyda salwch cyfyngus hirdymor	576	26.7	25.4
Heb gymwysterau (16-74 oed)	477	26.6	26.8
Gyda chymwysterau lefel uchel (16-74 oed)	425	23.7	23.9
Yn medru siarad Cymraeg	1227	58.9	43.9

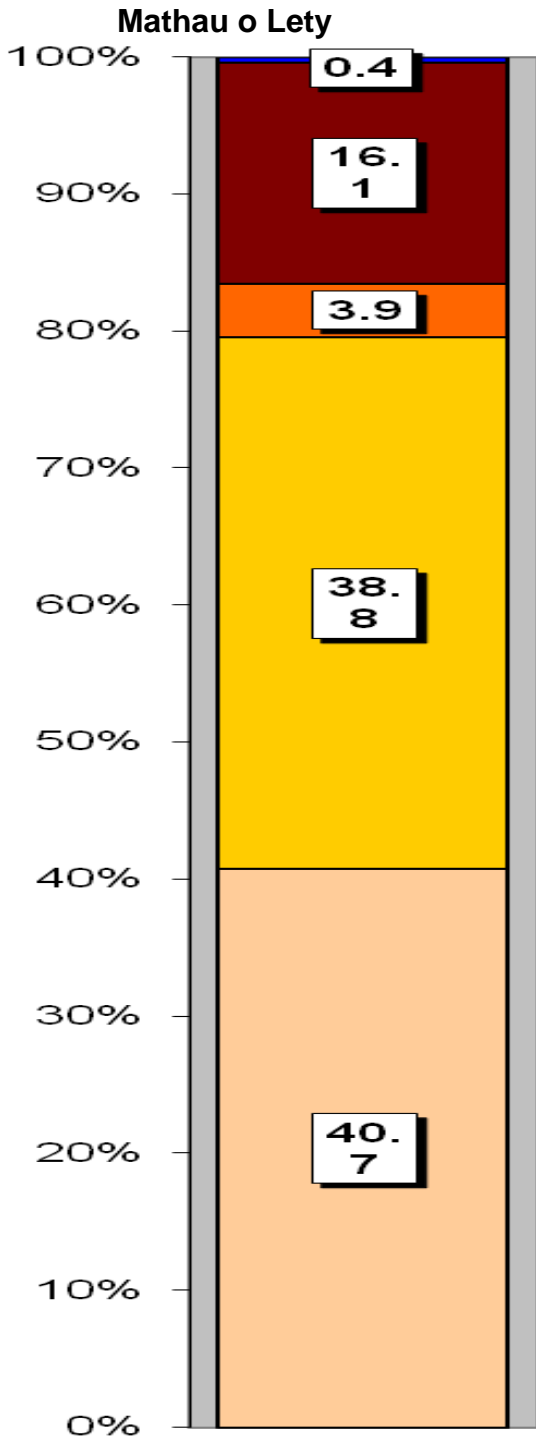
Cyfansoddiad Cartrefi	Y Glyn	% Y Glyn	Sir Gâr
Cyfanswm Cartrefi/ (Maint Cyfartalog Cartrefi)	921	(2.3)	(2.3)
Math o gartref: un person: pensynwr	151	16.4	14.8
Un person: arall	105	11.4	15.4
Un teulu: pob un yn bensiynwyr	85	9.2	9.8
Un teulu: pâr priod	350	38.0	34.1
Un teulu: pâr yn cyd-fyw	86	9.3	8.7
Un teulu: un rhiant	85	9.2	11.3
Un teulu: arall	59	6.5	5.9

Ffynhonnell: Cyfrifiad 2011, Swyddfa Ystadegau Gwladol

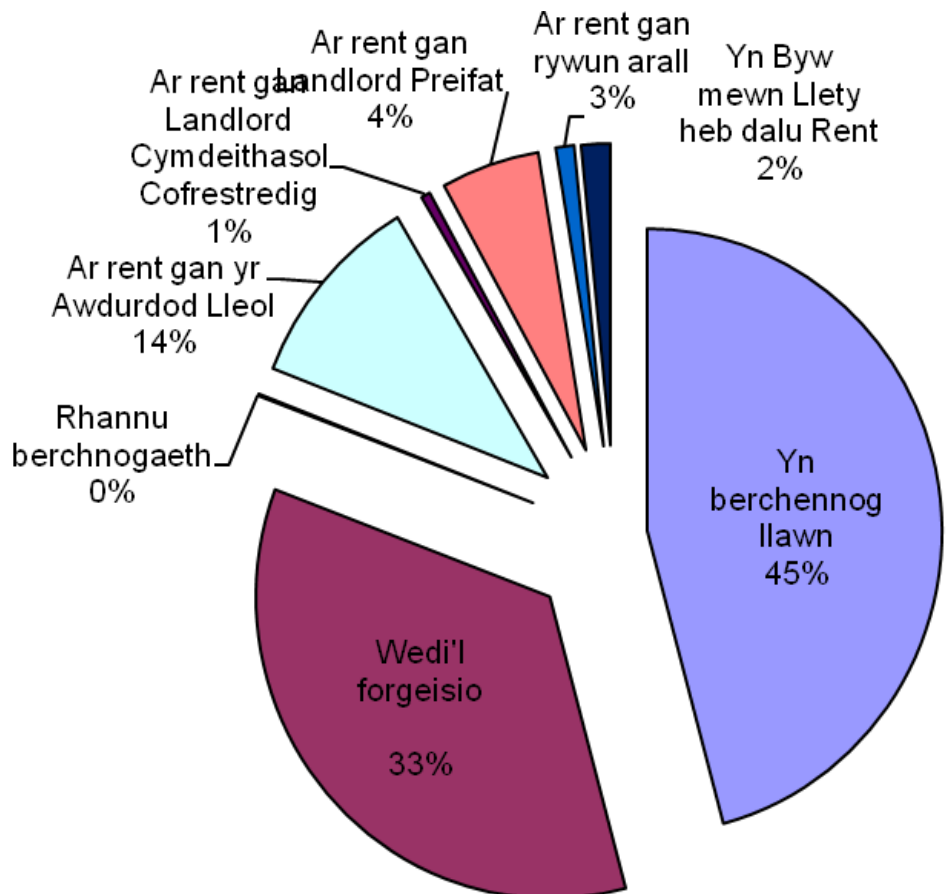
TAI

Tai ar wahân a thai pêr yw'r rhan fwyaf o'r tai yn yr ardal, sydd dros 79% o'r holl dai yn y Glyn. Mae cyfran uwch o dai teras na fflatiau, maisonettes neu randai.

Mae'r ward yn cynnwys 98 tŷ sy'n eiddo i'r Awdurdod Lleol ac 5 sy'n eiddo i Gymdeithasau Tai.



Math o Denantiaeth	%
Yn berchennog llawn	45.8
Wedi'i forgeisio	34.9
Rhan-berchnogaeth	0.1
Ar rent gan yr Awdurdod Lleol	10.6
Ar rent gan Landlord Cymdeithasol Cofrestredig	0.5
Ar rent gan Landlord Preifat	5.4
Ar rent gan rywun arall	1.0
Yn Byw mewn Llety heb dalu Rent	1.6



Mathau o Lety

- Tŷ ar wahân
- Tŷ pêr
- Fflat, maisonette, rhandy
- Tŷ Teras
- Carafannau neu fath arall o lety symudol dros dro

NODWEDDION CYMDEITHASOL - ECONOMAIDD

- ⇒ Yr amcangyfrif o incwm canolrif cartrefi'r Glyn, ar sail data 'PayCheck' CACI 2020 yw £29,455 yn 26 o'r wardiau uchaf (allan o'r 58 wardiau) yn Sir Gâr ac 4.3% yn uwch nag ganolrif Sir Gâr, sef £28,186.
- ⇒ Mae'r proffil cymdeithasol yn awgrymu bod lefel uwch na'r cyfartaledd o bobl mewn swyddi canolraddol a goruchwylio is a thechnegol (Lefelau 3 a 5).

Proffil Cymdeithasol	Y Glyn	%	% Sir Gâr
<i>Pob un 16-74 oed mewn cartrefi</i>	1616	100	100
1: Galwedigaethau Rheoli Uwch, Gweinyddol a Phroffesiynol	232	14.4	13.8
2: Galwedigaethau Rheoli Is, Gweinyddol a Phroffesiynol	324	20.0	19.9
3: Galwedigaethau Canolraddol	211	13.1	11.6
4: Cyflogwyr Bach a Gweithwyr Hunangyfrif	165	10.2	12.6
5: Galwedigaethau Goruchwylio Is a Thechnegol	148	9.2	7.6
6: Galwedigaethau Lled-arferol	247	15.3	16.7
7: Galwedigaethau Arferol	236	14.6	13.0
8: Erioed Wedi Gweithio a di-waith am Gyfnod Hir	55	3.4	4.9

Ffynhonnell: Cyfrifiad 2011, Swyddfa Ystadegau Gwladol

YR ECONOMI A'R FARCHNAD LAFUR

Statws Economaidd (pobl 16-74 oed)	Y Glyn	% Y Glyn	% Sir Gâr
Yn economaidd weithgar	1022	63.2	64.9
Cyflogeion: Rhan-amser	206	12.7	13.9
Cyflogeion: Amser llawn	587	36.3	33.7
Hunan-gyflogedig	139	8.6	11.0
Di-waith	42	2.6	3.7
Myfyriwr amser llawn	48	3.0	2.5
Yn economaidd anweithgar	594	36.7	35.1
Wedi ymddeol	347	21.5	18.1
Myfyriwr	68	4.2	4.5
Yn gofalu am y cartref/teulu	46	2.8	3.8
À salwch parhaus/yn anabl	100	6.2	6.8
Arall	33	2.0	1.9

Ffynhonnell: Cyfrifiad 2011, Swyddfa Ystadegau Gwladol

Pobl sy'n Hawlio Budd-daliadau	Y Glyn	% Cyfradd	% Poblogaeth Weithiol Sir Gâr
Budd-dal diweithdra (JSA): - Mawrth 2021	4	0.3	0.6
Credyd Cyffredinol: Cyfanswm hawlwyrr – Chwefror 2021	146	11.2	11.3
Budd-daliadau Analluogrwydd (ESA/IB/SDA): - Awst 2020	96	7.3	7.9
Budd-daliadau sy'n gysylltieg ag anabledd: (PIP, DLA, AA) -Awst 2020	283	21.6	22.3
Credyd Pensiwn: (Poblogaeth 65+) – Awst 2020	57	12.2	13.0

Ffynhonnell: Yr Adran Gwaith a Phensiynau a'r Swyddfa Ystadegau Gwladol

Sylwer: Mae'r nifer y bobl sy'n hawlio budd-daliadau diweithdra yn cynnwys hawlwyrr Lwfans Ceisio Gwaith ynghyd â hawlwyrr Credyd cynhwysol (UC) sy'n gorfod chwilio am waith. ESA = Lwfans Cyflogaeth a Chymorth; IB/SDA = Budd-dal Analluogrwydd / Lwfans Anabledd Difrifol; PIP= Taliad Annibyniaeth Bersonol; DLA = Lwfans Byw i'r Anabl; AA = Lwfans Gweini. Amcangyfrif o'r cyfraddau a ddangosir fel % o'r boblogaeth rhwng 16 a 64 oed, ac eithrio budd-daliadau anabledd (pob person) a Chredyd Pensiwn (65+ oed). Mae Credyd Cynhwysol yn cymryd lle chwe budd-dal a chredyd treth sy'n seiliedig ar brawf modd (a elwir yn fudd-daliadau etifeddol): Lwfans Ceisio Gwaith yn seiliedig ar incwm; Lwfans Cyflogaeth a Chymorth yn berthnasol i incwm; Cymhorthdal Incwm; Credyd Treth Gwaith; Credyd Treth Plant; Budd-dal Tai. Mae rhagor o wybodaeth ystadegol am CC a budd-daliadau eraill ar gael.

MYNEGAI AMDDIFADEDD LLUOSOG CYMRU (WIMD)

Roedd WIMD 2019 yn seiliedig ar ddaearyddiaeth fanwl iawn yr Ardaloedd Cynnyrch Ehangach Haen Is (LSOAs). Mae WIMD 2019 yn cynnwys wyth maes, Incwm, Cyflogaeth, Iechyd, Addysg, Tai, Mynediad at Wasanaethau, yr Amgylchedd Ffisegol a Diogelwch Cymunedol, ac mae'n cael ei gyhoeddi ar lefel Ardal Gynnyrch Ehangach Haen Is, ac mae 112 ohonynt yn Sir Gâr. Roedd WIMD 2019 yn seiliedig ar ddaearyddiaeth fanwl iawn yr Ardaloedd Cynnyrch Ehangach Haen Is (LSOAs). O dan WIMD Safle 1 yw'r mwyaf amddifad ac mae'r **Glyn** yn safle 70 o blith yr 112 LSOAs yn Sir Gâr ac yn 1066 yng Nghymru o 1909 LSOAs.

Y lefel uchaf o amddifadedd yn **Y Glyn** yw'r maes Amgylchedd Ffisegol gan ei fod yn safle 49 yn Sir Gâr ac yn 850 yng Nghymru am y maes hwn.

Glyn – Ponthenri Pum Heol

LSOA	Mynegai Cyffredinol		Incwm		Cyflogaeth		Iechyd		Addysg		Mynediad at Wasanaethau		Diogelwch Cymunedol		Yr Amgylchedd Ffisegol		Tai	
Y Glyn	1066	70	1026	62	832	52	1044	56	1129	76	486	50	1275	57	850	49	1323	94

Ffynhonnell: Mynegai Amddifadedd Lluosog Cymru 2019 Llywodraeth Cymru.

Noder: Trefnir yr LSOAs o 1-112 (Sir Gâr), 1-1909 (Cymru).

TROSEDDAU

Y Glyn	Grŵp Troseddau													Cyfanswm Blynyddol
Blwyddyn Ariannol (1af Ebrill i 31 Mawrth)	Llosg a niwed troseddol	Byrgleriaeth – Pbusnes a Chymuned	Byrgleriaeth – Cartref	Troseddau Cyffuriau	Troseddau amrywiol yn erbyn Cymdeithas	Meddiant Arfau	Troseddau Trefn Gyhoeddus	Lladrad	Troseddau Rhywiol	Dwyn	Troseddau Ceir	Trais yn erbyn person		
2020/2021	10	5	0	4	5	0	9	0	6	9	2	50	100	

Ffynhonnell: Pencadlys Heddlu Dyfed Powys, Llangynnwr.

Am Wybodaeth Bellach Cysylltwch â:

Lesley Rees, Swyddog Polisi, Ymchwil a Gwybodaeth
01267 224462
llrees@sirgar.gov.uk