

## WARD ABERGWILI: PROFFIL O'R ARDAL ETHOLIADOL

Tîm Polisi, Ymchwil a Gwybodaeth, Cyngor Sir Caerfyrddin, Mai 2017

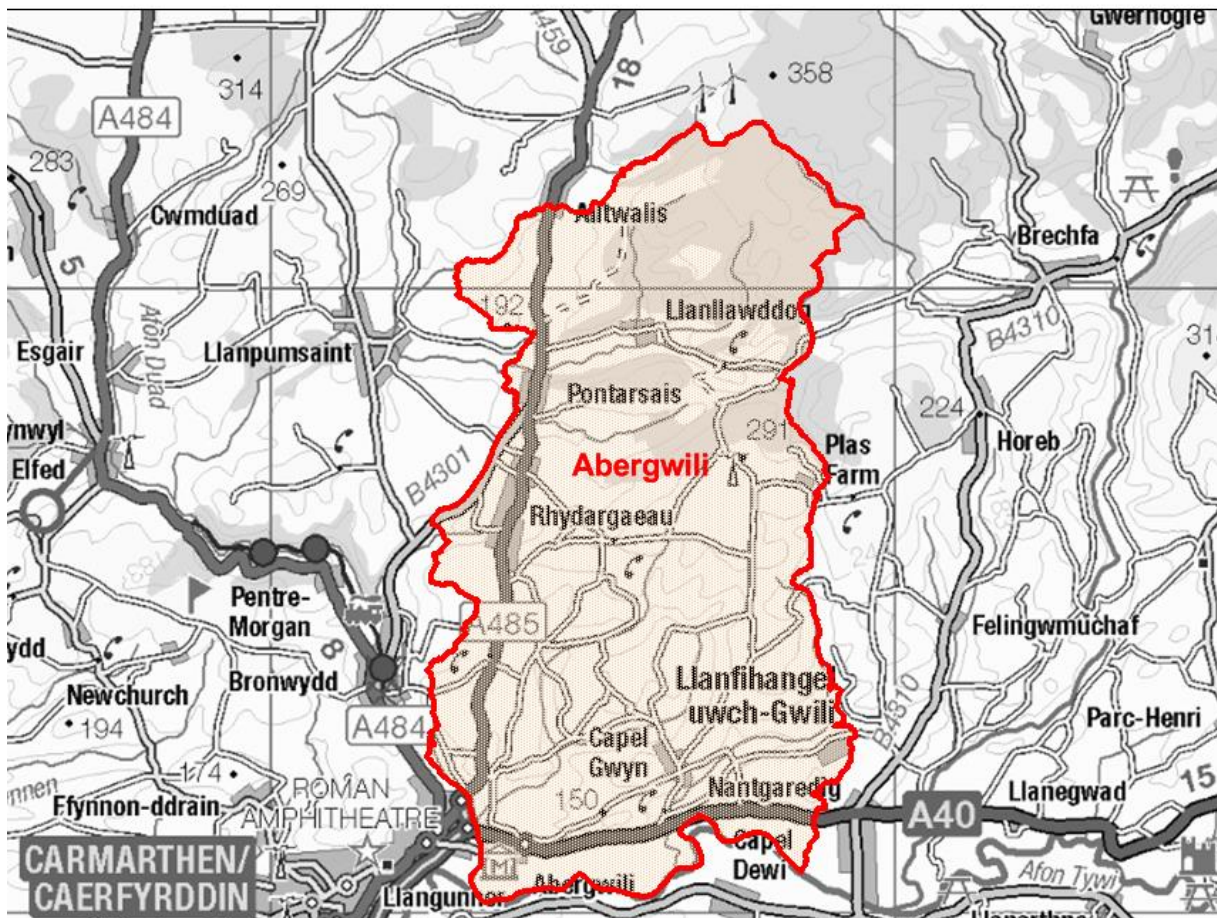
**Cynghorwyr (Pleidlais Etholiadol 2017):** Dorian Williams (Plaid Cymru). Y garfan a bleidleisiodd = 57.47%

**Nifer etholwyr (Rhagfyr 2016):** 1,868

**Poblogaeth:** 2,371 (Amcangyfrif Poblogaeth Canol Blwyddyn 2015, SYG)

**Etholaeth Cynulliad Cenedlaethol Cymru a Senedd y DU:** Dwyrain Sir Gaerfyrddin a Dinefwr

**Cyfleusterau sy'n eiddo i'r Cyngor:** Ysgol Gynradd Peniel, Ysgol Gynradd Abergwili, Ysgol Arbennig Felin Wen (ar gau), Amgueddfa Caerfyrddin



© Hawlfraint y Goron a hawliau cronfa ddata 2017 Arolwg Ordnans 100023377

© Crown copyright and database rights 2017 Ordnance Survey 100023377

### Lleoliad: Tua 4.0 km o Dref Caerfyrddin

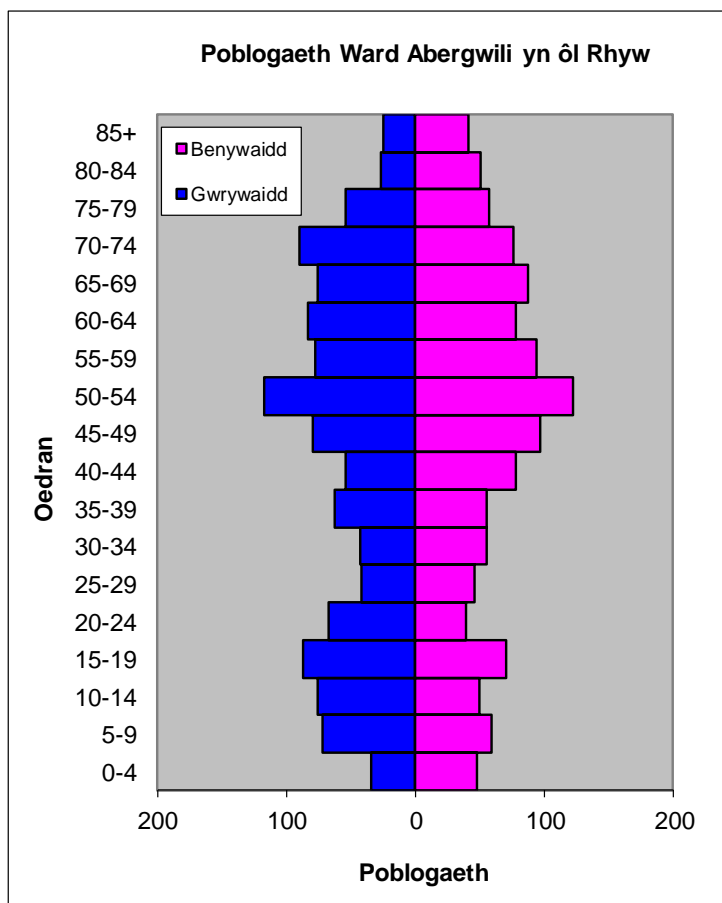
- ⇒ Dynodiadau Adfywio: ward gymwys yng Nghynllun Datblygu Gwledig 2007-2013
- ⇒ Arwynebedd: 62.60km<sup>2</sup>
- ⇒ Dwysedd Poblogaeth: 38 o bobl i bob km<sup>2</sup>
- ⇒ Newid yn y Boblogaeth: 2001-2015: +103 (+4.5%)
- ⇒ Prif Gyflogwyr: Cyngor Sir Caerfyrddin (ysgolion a hamdden)

## YSTADEGAU POBLOGAETH

### Amcangyfrif Poblogaeth Canol Blwyddyn 2015

Strwythur Oedran	Poblogaeth Abergwili	Abergwili %	Sir Gâr %
Oed: 0-4	82	3.5	5.4
5-14	257	10.8	11.2
15-24	263	11.1	11.2
25-44	436	18.4	21.7
45-64	749	31.6	27.8
65-74	329	13.9	12.7
75+	255	10.7	10.0
<b>Cyfanswm</b>	<b>2,371</b>	<b>100</b>	<b>100</b>

Ffynhonnell: Adroddiad aggregated lower Super Output Area (LSOA) Small Area Population Estimates, 2015, Y Swyddfa Ystadegau Gwladol



- ⇒ Yn 17 ymhlith y wardiau gyda'r boblogaeth isaf yn Sir Gâr, ac yn 14 ymhlith y rhai â'r dwysedd isaf.
- ⇒ Y gyfran uchaf o bobl dros 45 oed o gymharu â chyfartaledd Sir Gâr, a chyfran isel ar grwpiau oedran 0-4 ac 25-44 oed.
- ⇒ Cyfran uwch na Sir Gâr o bobl efo cymwysterau lefel uwch a siaradwyr Cymraeg.

## Data o Gyfrifiad 2011

Poblogaeth: Ffeithiau Allweddol	Abergwili	Abergwili %	% Sir Gaerfyrddin
<b>Pobl:</b> a anwyd yng Nghymru	1658	71.6	76.0
A anwyd y tu allan i'r DU	79	3.5	4.1
Mewn grwpiau ethnig heblaw gwyn	26	1.1	1.9
Gyda salwch cyfyngus hirdymor	509	22.0	25.4
Heb gymwysterau (16-74 oed)	432	22.7	26.8
Gyda chymwysterau lefel uchel (16-74 oed)	636	33.4	23.9
Yn medru siarad Cymraeg	1257	55.7	43.9

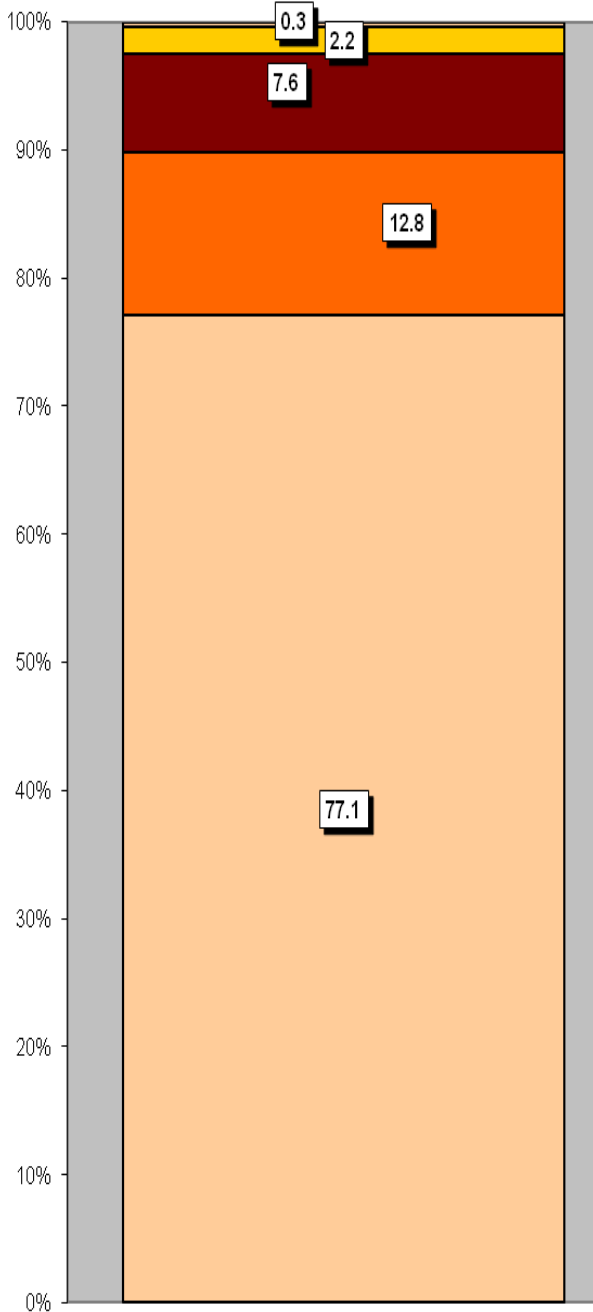
Cyfansoddiad Cartrefi	Abergwili	% Abergwili	Sir Gaerfyrddin
<b>Cyfanswm Cartrefi/</b> (Maint Cyfartalog Cartrefi)	946	(2.4)	(2.3)
Math o gartref: un person: pensynwr	133	14.1	14.8
Un person: arall	101	10.7	15.4
Un teulu: pob un yn bensynwr	113	11.9	9.8
Un teulu: pâr priod	390	41.2	34.1
Un teulu: pâr yn cyd-fyw	68	7.2	8.7
Un teulu: un rhiant	85	9.0	11.3
Un teulu: arall	56	5.8	5.9

Ffynhonnell: Cyfrifiad 2011, Swyddfa Ystadegau Gwladol

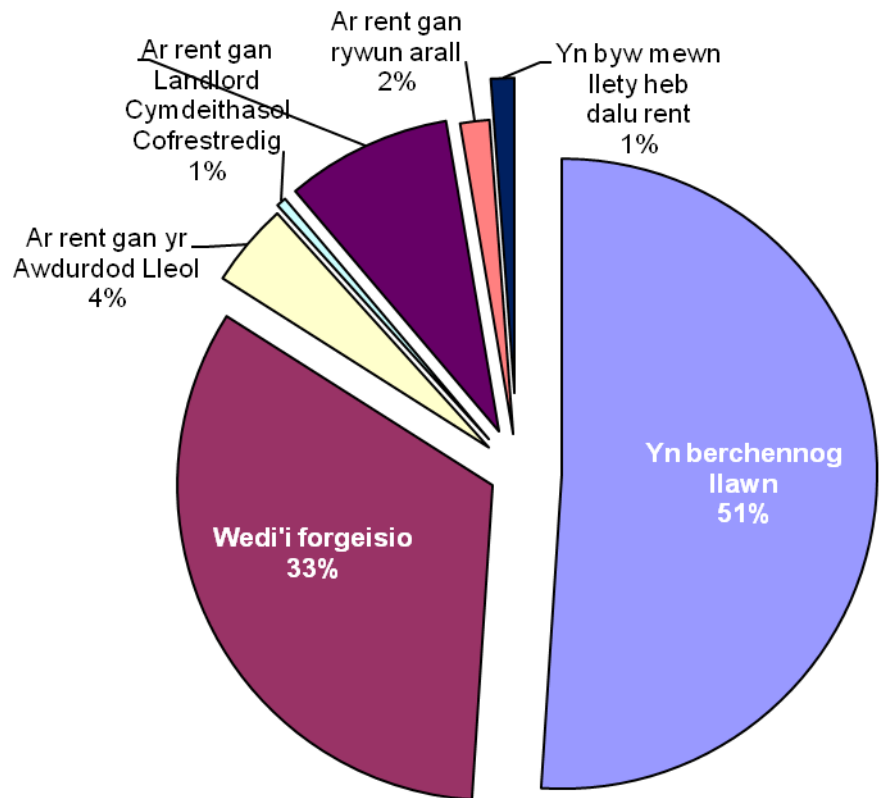
## Tai

Tai ar wahân yw'r rhan fwyaf o'r tai yn yr ardal, gyda chyfran isel iawn o dai teras a fflatiau. Mae'r ward yn cynnwys 41 tŷ sy'n eiddo i'r Awdurdod Lleol ac 5 sy'n eiddo i Gymdeithasau Tai.

## Mathau o Lety



Math o denantiaeth	%
Yn berchennog llawn	51.1
Wedi'i forgeisio	33.0
Ar rent gan yr Awdurdod Lleol	4.3
Ar rent gan Landlord Cymdeithasol Cofrestredig	0.5
Ar rent gan Landlord Preifat	8.5
Ar rent gan rywun arall	1.5
Yn byw mewn llety heb dalu rent	1.2



## Mathau o Lety

Tŷ ar wahân
Tŷ pâr
Fflat, maisonette, rhandy
Tŷ Teras
Carafannau neu fath arall o lety symudol dros dro

## NODWEDDION CYMDEITHASOL - ECONOMAIDD

- ⇒ Yr amcangyfrif o incwm canolrif cartrefi Abergwili, ar sail data 'PayCheck' CACI 2016 yw £31,965 yr uchaf (allan o'r 58 wardiau) yn Sir Gâr ac 25.5% yn uwch nag canolrif Sir Gâr o £23,825.
- ⇒ Mae'r proffil cymdeithasol yn awgrymu bod lefel 14.5% yn uwch na'r cyfartaledd yn yrfaeodd rheolaethol a proffesiynol (Lefelau 1-3) a lefel isel o bobl sydd erioed wedi gweithio neu fod yn ddi-waith am gyfnod hir (Lefel 8).

Proffil Cymdeithasol	Abergwili	%	% Sir Gâr
<i>Pob un 16-74 oed mewn cartrefi</i>	1685		
<b>1:</b> Galwedigaethau Rheoli Uwch, Gweinyddol a Phroffesiynol	370	22.0	13.8
<b>2:</b> Galwedigaethau Rheoli Is, Gweinyddol a Phroffesiynol	422	25.0	19.9
<b>3:</b> Galwedigaethau Canolraddol	216	12.8	11.6
<b>4:</b> Cyflogwyr Bach a Gweithwyr Hunangyfrif	309	18.3	12.6
<b>5:</b> Galwedigaethau Goruchwyllo Is a Thechnegol	101	6.0	7.6
<b>6:</b> Galwedigaethau Lled-arferol	177	10.5	16.7
<b>7:</b> Galwedigaethau Arferol	138	8.2	13.0
<b>8:</b> Erioed Wedi Gweithio a di-waith am Gyfnod Hir	39	2.3	4.9

Ffynhonnell: Cyfrifiad 2011, Swyddfa Ystadegau Gwladol

## YR ECONOMI A'R FARCHNAD LAFUR

Pobl sy'n Hawlio Budd-daliadau	Abergwili	Cyfradd %	% Poblogaeth Weithiol Sir Gâr
Budd-dal diweithdra (JSA): Mawrth 2017	8	0.6	1.4
Budd-daliadau Analluogrwydd (ESA/IB/SDA): Awst 2016	60	4.2	8.9
Cymhorthdal Incwm: Awst 2016	10	0.7	1.8
Lwfans Byw i'r Anabl: Awst 2016	75	5.3	9.6
Credyd Pensiwn: Awst 2016 (Poblogaeth 65+)	60	10.3	17.1
Pobl sy'n hawlio Pensiwn Gwladol: Awst 2016	590	-	-

Ffynhonnell: System weinyddol y Ganolfan Byd Gwaith, yr Adran Gwaith a Phensiynau

Statws Economaidd (pobl 16-74 oed)	Abergwili	% Abergwili	% Sir Gâr
<b>Yn economaidd weithgar</b>	1,188	70.6	64.9
Cyflogeion: Rhan-amser	229	13.6	13.9
Cyflogeion: Amser llawn	594	35.3	33.7
Hunan-gyflogedig	288	17.1	11.0
Di-waith	37	2.2	3.7
Myfyriwr amser llawn	40	2.4	2.5
<b>Yn economaidd anweithgar</b>	497	29.5	35.1
Wedi ymddeol	319	18.9	18.1
Myfyriwr	60	3.6	4.5
Yn gofalu am y cartref/teulu	52	3.1	3.8
À salwch parhaus/yn anabl	49	2.9	6.8
Arall	17	1.0	1.9

Ffynhonnell: Cyfrifiad 2011, Swyddfa Ystadegau Gwladol

## MYNEGAI AMDDIFADEDD LLUOSOG CYMRU (WIMD)

Roedd WIMD 2011 yn seiliedig ar ddaearyddiaeth fanwl iawn yr Ardaloedd Cynnyrch Ehangach Haen Is (LSOAs). Mae WIMD 2014 yn cynnwys wyth maes, Incwm, Cyflogaeth, Iechyd, Addysg, Tai, Mynediad at Wasanaethau, yr Amgylchedd Ffisegol a Diogelwch Cymunedol, ac mae'n cael ei gyhoeddi ar lefel Ardal Gynnyrch Ehangach Haen Is, ac mae 112 ohonynt yn Sir Gâr. Roedd WIMD 2014 yn seiliedig ar ddaearyddiaeth fanwl iawn yr Ardaloedd Cynnyrch Ehangach Haen Is (LSOAs). O dan WIMD Safle 1 yw'r mwyaf amddifad ac mae **Abergwili** yn safle 106 o blith yr 112 LSOAs yn Sir Gâr ac yn 1516 yng Nghymru o 1909 LSOAs.

Y lefel uchaf o amddifadedd yn Abergwili yw'r maes Mynediad at Wasanaethau gan ei fod yn safle 23 yn Sir Gâr ac yn 171 yng Nghymru am y maes hwn.

LSOA	Mynegai Cyffredinol		Incwm		Cyflogaeth		Iechyd		Addysg		Mynediad at Wasanaethau		Diogelwch Cymunedol		Yr Amgylchedd Ffisegol		Tai	
Abergwili	1516	106	1709	110	1737	112	1172	84	1599	106	171	23	1866	105	1274	81	1511	96

Ffynhonnell: Mynegai Amddifadedd Lluosog Cymru 2014 (wedi ddiweddarau Awst 2016), Llywodraeth Cymru.

Noder: Trefnir yr LSOAs o 1-112 (Sir Gâr), 1-1909 (Cymru).

## TROSEDDU

Abergwili	Grŵp Troseddau												Cyfanswm Blynyddol
Blwyddyn Ariannol (1af Ebrill i 31 Mawrth)	Llosg a niwed troseddol	Byrgleriaeth – Busnes a Chymuned	Byrgleriaeth – Cartref	Troseddau Cyffuriau	Troseddau amrywiol yn erbyn Cymdeithas	Meddiant Arfau	Troseddau Trefn Gyhoeddus	Lladrad	Troseddau Rhywiol	Dwyn	Troseddau Ceir	Trais yn erbyn person	
2016/2017	8	4	0	5	1	0	3	0	1	8	1	8	39

Ffynhonnell: Pencadlys Heddlu Dyfed Powys, Llangynnwr.

### Am Wybodaeth Bellach Cysylltwch â:

Lesley Rees, Swyddog Polisi, Ymchwil a Gwybodaeth  
01267 224462  
llrees@sirgar.gov.uk