

## WARD HENGOED: PROFFIL O'R ARDAL ETHOLIADOL

Tîm Polisi, Ymchwil a Gwybodaeth, Cyngor Sir Caerfyrddin, Mai 2017

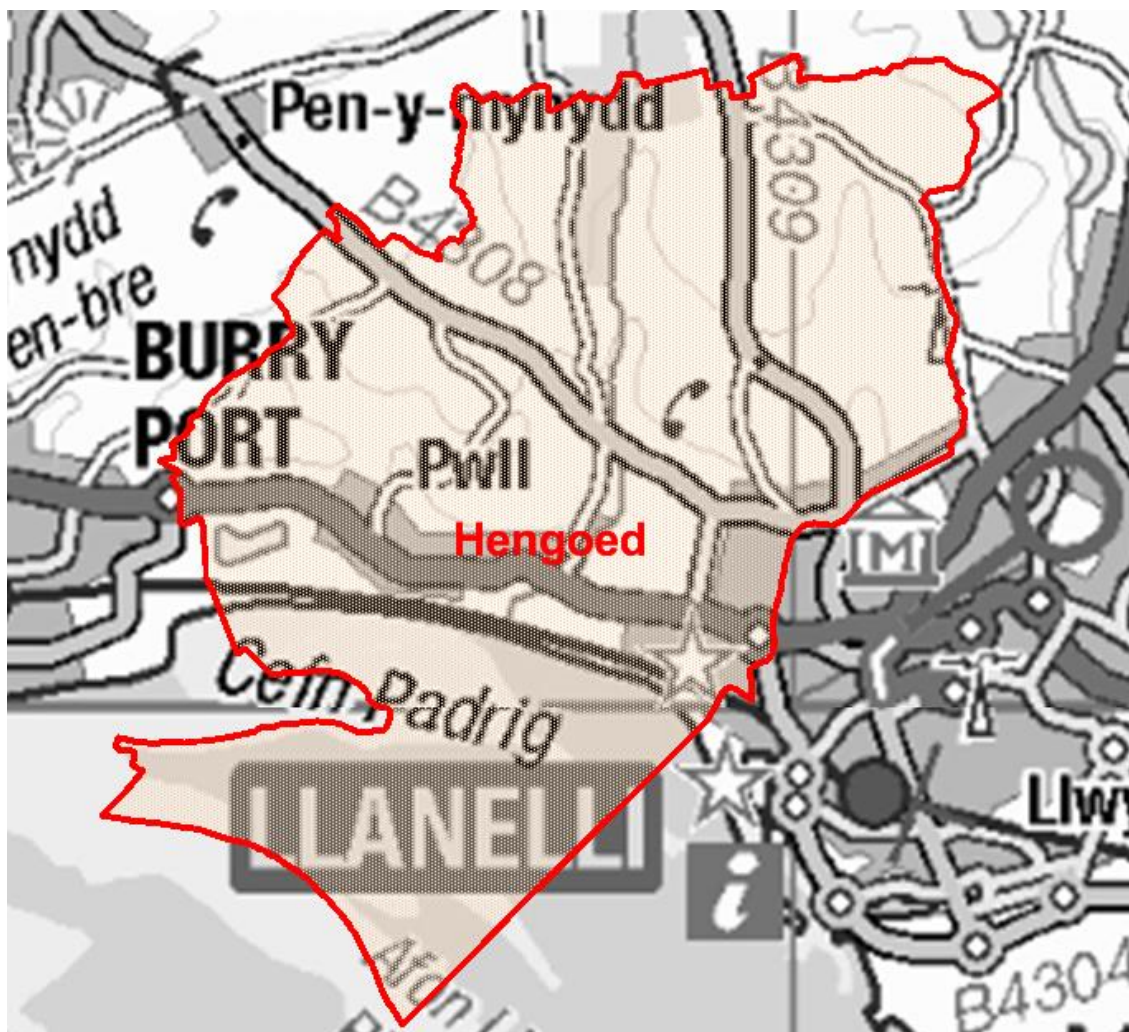
**Cynghorwyr (Pleidlais Etholiadol 2017: - Y garfan a bleidleisiodd = 41.55%):** Penny Edwards (Llafur) a Jennifer Phillips (Plaid Cymru).

**Nifer etholwyr (Rhagfyr 2016):** 3,055

**Poblogaeth:** 3,793 (Amcangyfrif Poblogaeth Canol Blwyddyn 2015, SYG)

**Etholaeth Cynulliad Cenedlaethol Cymru a Senedd y DU:** Llanelli

**Cyfleusterau sy'n eiddo i'r Cyngor:** Ysgol Gymunedol Y Ffwrnes, Ysgol Gynradd Pwll, Ysgol Gyfun Y Strade, Canolfan Cymunedol Pwll, Cronfa Ddŵr Trebeddrod, Parc Pwll, Parc Dwr Y Sandy (Cyfnod 3), Parc Dŵr Y Sandy (Dwyrain), Caeau'r Eisteddfod a Lonydd Glas Deheuol, Coetir Bryn Y Strade, Coetir Cilymaenllwyd, Canolfan Dydd Tŷ Cariad.



© Hawlfraint y Goron a hawliau cronfa ddata 2017 Arolwg Ordnans 100023377

© Crown copyright and database rights 2017 Ordnance Survey 100023377

### Lleoliad: Tua 27km o Dref Caerfyrddin

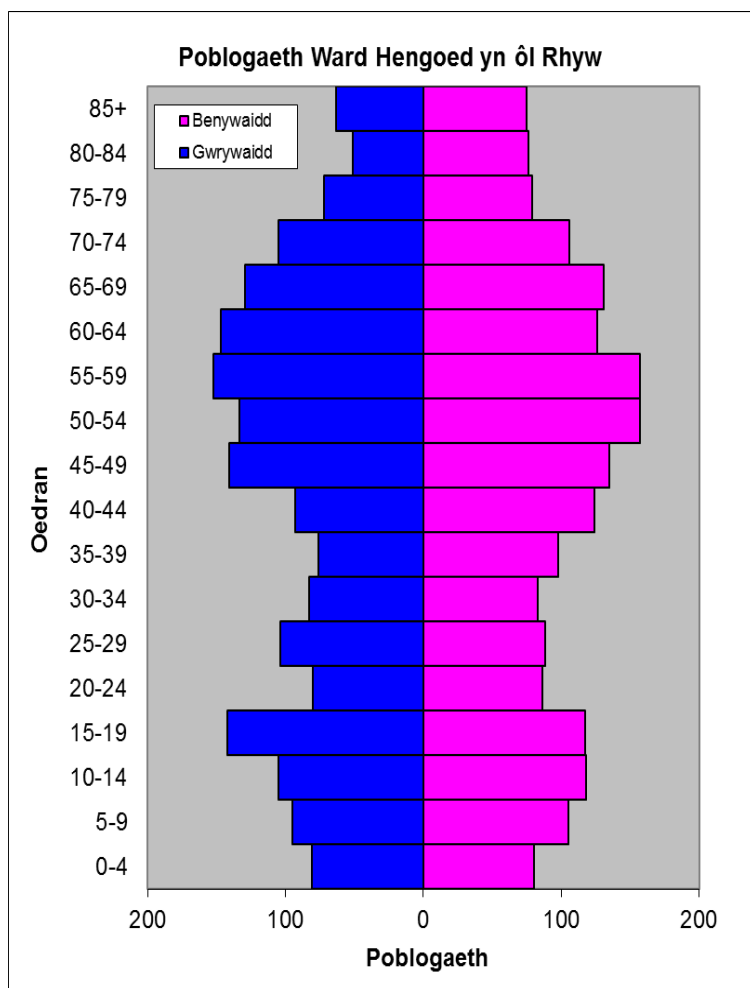
- ⇒ Arwynebedd: 19.09km<sup>2</sup>
- ⇒ Dwysedd Poblogaeth: 199 o bobl i bob km<sup>2</sup>
- ⇒ Newid yn y Boblogaeth: 2001-2015: -47 (-1.2%)
- ⇒ Prif Gyflogwyr: Cyngor Sir Caerfyrddin (ysgolion a hamdden)

## YSTADEGAU POBLOGAETH

### Amcangyfrif Poblogaeth Canol Blwyddyn 2015

Strwythur Oedran	Poblogaeth Hengoed	% Hengoed	% Sir Gâr
Oed: 0-4	161	4.2	5.4
5-14	423	11.2	11.2
15-24	425	11.2	11.2
25-44	749	19.7	21.7
45-64	1148	30.3	27.8
65-74	471	12.4	12.7
75+	416	11.0	10.0
<b>Cyfanswm</b>	<b>3,793</b>	<b>100</b>	<b>100</b>

Ffynhonnell: Adroddiad aggregated lower Super Output Area (LSOA) Small Area Population Estimates, 2015, Y Swyddfa Ystadegau Gwladol



- ⇒ Yn 16 ymhlith y wardiau gyda'r boblogaeth uchaf yn Sir Gâr, ac yn 26 ymhlith y rhai â'r dwysedd uchaf.
- ⇒ Y gyfran uchaf o bobl dros 45 oed.
- ⇒ Cyfran uchel o bobl gyda chymwysterau lefel uwch.
- ⇒ Cyfran isel o siaradwyr Cymraeg.

## Data o Gyfrifiad 2011

Poblogaeth: Ffeithiau Allweddol	Hengoed	% Hengoed	Sir Gâr
<b>Pobl:</b> a anwyd yng Nghymru	3119	83.3	76.0
A anwyd y tu allan i'r DU	147	3.9	4.1
Mewn grwpiau ethnig heblaw gwyn	71	1.9	1.9
Gyda salwch cyfyngus hirdymor	970	25.9	25.4
Heb gymwysterau (16-74 oed)	719	23.3	26.8
Gyda chymwysterau lefel uchel (16-74 oed)	814	26.4	23.9
Yn medru siarad Cymraeg	1189	32.7	43.9

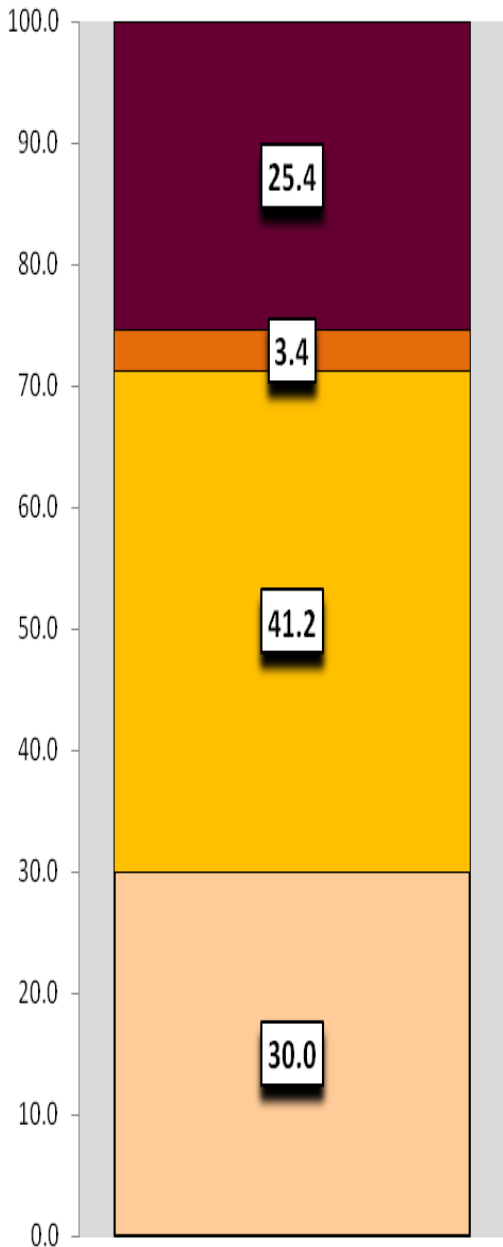
Cyfansoddiad Cartrefi	Hengoed	% Hengoed	Sir Gâr
<b>Cyfanswm Cartrefi/</b> (Maint Cyfartalog Cartrefi)	1605	(2.3)	(2.3)
Math o gartref: un person: pensïynwr	223	13.9	14.8
Un person: arall	221	13.8	15.4
Un teulu: pob un yn bensiynwyr	192	12.0	9.8
Un teulu: pâr priod	564	35.1	34.1
Un teulu: pâr yn cyd-fyw	132	8.2	8.7
Un teulu: un rhiant	194	12.0	11.3
Un teulu: arall	79	4.9	5.9

Ffynhonnell: Cyfrifiad 2011, Swyddfa Ystadegau Gwladol

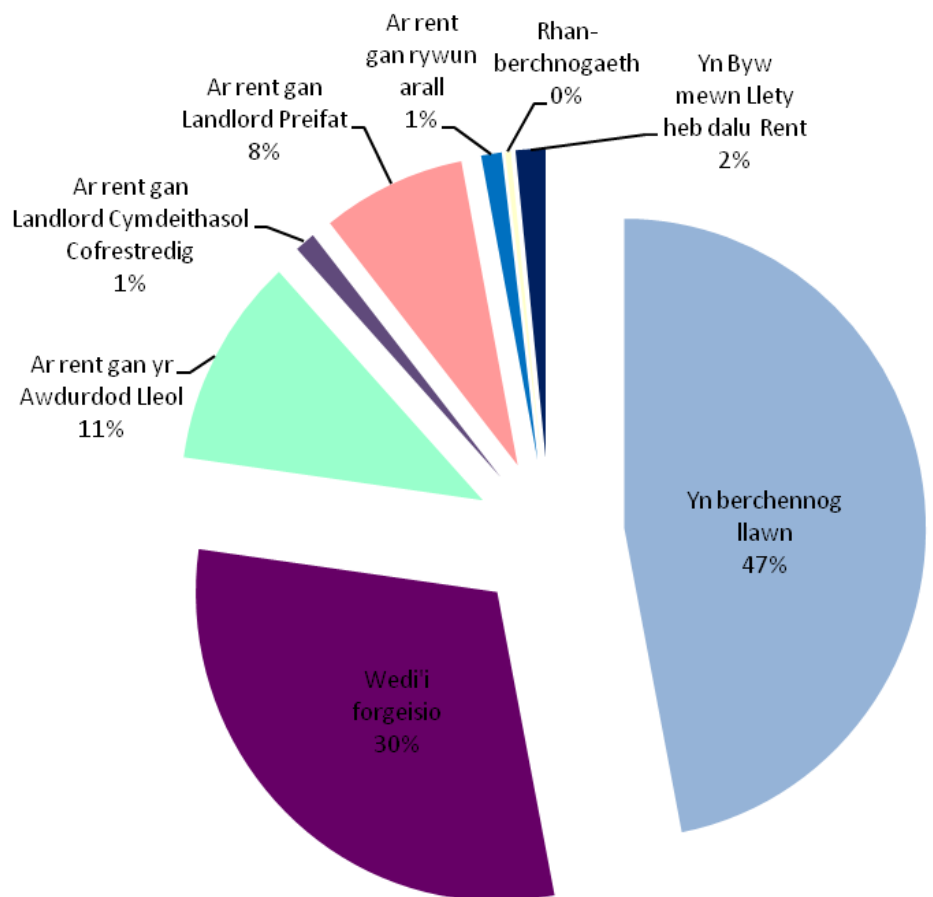
## TAI

Tai pâr yw'r tai yn yr ardal yn bennaf gyda chyfran uwch o dai ar wahân o gymharu â nifer y tai teras. Y gyfran leiaf oll yw carafannau a mathau eraill o lety symudol dros dro. Mae'r ward yn cynnwys 176 tŷ sy'n eiddo i'r Awdurdod Lleol ac 17 sy'n eiddo i Gymdeithasau Tai.

## Mathau o Lety



Math o Denantiaeth	%
Yn berchennog llawn	47
Wedi'i forgeisio	30.3
Ar rent gan yr Awdurdod Lleol	11
Ar rent gan Landlord Cymdeithasol Cofrestredig	1.1
Ar rent gan Landlord Preifat	7.7
Ar rent gan rywun arall	1.1
Rhan-berchnogaeth	0.3
Yn Byw mewn Llety heb dalu Rent	1.6



## Mathau o Lety

Tŷ ar wahân
Tŷ pâr
Fflat, maisonette, rhandy
Tŷ Teras
Carafannau neu fath arall o lety symudol dros dro

## NODWEDDION CYMDEITHASOL - ECONOMAIDD

- ⇒ Yr amcangyfrif o incwm canolrif cartrefi Hengoed, ar sail data 'PayCheck' CACI 2016 yw £24,906 yn 28 ymhlith yr uchaf (allan o'r 58 wardiau) yn Sir Gâr ac yn 4.3% yn uwch nag chanolrif Sir Gâr, sef £23,825.
- ⇒ Mae'r proffil cymdeithasol yn awgrymu bod lefel uwch na'r cyfartaledd o reolwyr uwch ac is, gweinyddol a phroffesiynol (Lefelau 1-2). Mae'r nifer sydd erioed wedi gweithio a di-waith am gyfnod hir (Lefel 8) yn gyfartal a chyfartaledd Sir Gâr.

Proffil Cymdeithasol	Hengoed	%	% Sir Gâr
<i>Pob un 16-74 oed mewn cartrefi</i>	2674	100	100
<b>1:</b> Galwedigaethau Rheoli Uwch, Gweinyddol a Phroffesiynol	432	16.2	13.8
<b>2:</b> Galwedigaethau Rheoli Is, Gweinyddol a Phroffesiynol	601	22.5	19.9
<b>3:</b> Galwedigaethau Canolraddol	331	12.4	11.6
<b>4:</b> Cyflogwyr Bach a Gweithwyr Hunangyfrif	246	9.2	12.6
<b>5:</b> Galwedigaethau Goruchwylio Is a Thechnegol	194	7.3	7.6
<b>6:</b> Galwedigaethau Lled-arferol	478	17.9	16.7
<b>7:</b> Galwedigaethau Arferol	306	11.4	13.0
<b>8:</b> Erioed Wedi Gweithio a di-waith am Gyfnod Hir	131	4.9	4.9

Ffynhonnell: Cyfrifiad 2011, Swyddfa Ystadegau Gwladol

## YR ECONOMI A'R FARCHNAD LAFUR

Pobl sy'n Hawlio Budd-daliadau	Hengoed	% Cyfradd	% Poblogaeth Weithiol Sir Gâr
Budd-dal diweithdra (JSA): Mawrth 2017	25	1.1	1.4
Budd-daliadau Analluogrwydd (ESA/IB/SDA): Awst 2016	195	8.6	8.9
Cymhorthdal Incwm: Awst 2016	35	1.5	1.8
Lwfans Byw i'r Anabl: Awst 2016	205	9.0	9.6
Credyd Pensiwn: Awst 2016 (Poblogaeth 65+)	125	14.1	17.1
Pobl sy'n hawlio Pensiwn Gwladol: Awst 2016	915	-	-

Ffynhonnell: System weinyddol y Ganolfan Byd Gwaith, yr Adran Gwaith a Phensiynau

Statws Economaidd (pobl 16-74 oed)	Hengoed	% Hengoed	% Sir Gâr
<b>Yn economaidd weithgar</b>	1700	63.6	64.9
Cyflogeion: Rhan-amser	370	13.8	13.9
Cyflogeion: Amser llawn	940	35.2	33.7
Hunan-gyflogedig	224	8.4	11.0
Di-waith	102	3.8	3.7
Myfyriwr amser llawn	64	2.4	2.5
<b>Yn economaidd anweithgar</b>	974	36.4	35.1
Wedi ymddeol	549	20.5	18.1
Myfyriwr	115	4.3	4.5
Yn gofalu am y cartref/teulu	85	3.2	3.8
À salwch parhaus/yn anabl	167	6.2	6.8
Arall	58	2.2	1.9

Ffynhonnell: Cyfrifiad 2011, Swyddfa Ystadegau Gwladol

## MYNEGAI AMDDIFADEDD LLUOSOG CYMRU (WIMD)

Roedd WIMD 2014 yn seiliedig ar ddaearyddiaeth fanwl iawn yr Ardaloedd Cynnyrch Ehangach Haen Is (LSOAs). Mae WIMD 2014 yn cynnwys wyth maes, Incwm, Cyflogaeth, Iechyd, Addysg, Tai, Mynediad at Wasanaethau, yr Amgylchedd Ffisegol a Diogelwch Cymunedol, ac mae'n cael ei gyhoeddi ar lefel Ardal Gynnyrch Ehangach Haen Is, ac mae 112 ohonynt yn Sir Gâr. Roedd WIMD 2014 yn seiliedig ar ddaearyddiaeth fanwl iawn yr Ardaloedd Cynnyrch Ehangach Haen Is (LSOAs). O dan WIMD Safle 1 yw'r mwyaf amddifad ac mae **Hengoed 1** yn safle 77 o blith yr 112 LSOAs yn Sir Gâr ac yn 1098 yng Nghymru o 1909 LSOAs, mae **Hengoed 2** yn safle 55 yn Sir Gâr ac yn 902 yng Nghymru.

Y lefel uchaf o amddifadedd yn **Hengoed 1** yw'r maes Amgylchedd Ffisegol gan ei fod yn safle 13 yn Sir Gâr ac yn 244 yng Nghymru am y maes hwn. Yn **Hengoed 2** y lefel uchaf o amddifadedd yw'r maes Amgylchedd Ffisegol gan ei fod yn safle 26 yn Sir Gâr ac yn 446 yng Nghymru am y maes hwn.

### Hengoed 1 – Furnace, Sandy Pentrepoeth. Hengoed 2 – Pwll, Park Dwr Sandy,

LSOA	Mynegai Cyffredinol		Incwm		Cyflogaeth		Iechyd		Addysg		Mynediad at Wasanaethau		Diogelwch Cymunedol		Yr Amgylchedd Ffisegol		Tai	
	Hengoed 1	1098	77	1182	77	705	38	1083	78	1144	71	1226	91	1308	56	244	13	1696
Hengoed 2	902	55	899	47	897	53	784	45	1048	60	411	46	1351	60	446	26	1659	105

#### Coedwig Sandy.

Ffynhonnell: Mynegai Amddifadedd Lluosog Cymru 2014 (wedi ddiweddaru Awst 2016), Llywodraeth Cymru.

Noder: Trefnir yr LSOAs o 1-112 (Sir Gâr), 1-1909 (Cymru).

## TROSEDDU

Hengoed	Grŵp Troseddau													Cyfanswm Blynnyddol		
	Llosg a niwed troseddol	Byrgleriaeth – Busnes a Chymuned	Byrgleriaeth – Cartref	Troseddau Cyffuriau	Troseddau amrywiol yn erbyn Cymdeithas	Meddiant Arfau	Troseddau Trefn Gyhoeddus	Lladrad	Troseddau Rhywiol	Dwyn	Troseddau Ceir	Trais yn erbyn person				
Blwyddyn Ariannol (1af Ebrill i 31 Mawrth)																
2016/2017	46	11	8	12	4	1	3	0	7	21	14	51	178			

Ffynhonnell: Pencadlys Heddlu Dyfed Powys, Llangynnwr.

#### Am Wybodaeth Bellach Cysylltwch â:

Lesley Rees, Swyddog Polisi, Ymchwil a Gwybodaeth  
01267 224462  
llrees@sirgar.gov.uk