

WARD LLANDDAROG: PROFFIL O'R ARDAL ETHOLIADOL

Tîm Polisi, Ymchwil a Gwybodaeth, Cyngor Sir Caerfyrddin, Mai 2017

Cynghorwyr (Pleidlais Etholiadol 2017): Ann Davies (Plaid Cymru) – DIM ETHOLIAD

Nifer etholwyr (Rhagfyr 2016): 1,621

Poblogaeth: 2,063 (Amcangyfrif Poblogaeth Canol Blwyddyn 2015, SYG)

Etholaeth Cynulliad Cenedlaethol Cymru a Senedd y DU: Dwyrain Sir Gaerfyrddin & Dinefwr

Cyfleusterau sy'n eiddo i'r Cyngor: Ysgol Gynradd Llanddarog, Safle Picnic Pont ar Ffiniant, Llanarthne, Ysgol Gynradd Mynyddcerrig (ysgol wedi cau).



© Hawlfraint y Goron a hawliau cronfa ddata 2017 Arolwg Ordnans 100023377

© Crown copyright and database rights 2017 Ordnance Survey 100023377

Lleoliad: Tua 11km o Dref Caerfyrddin

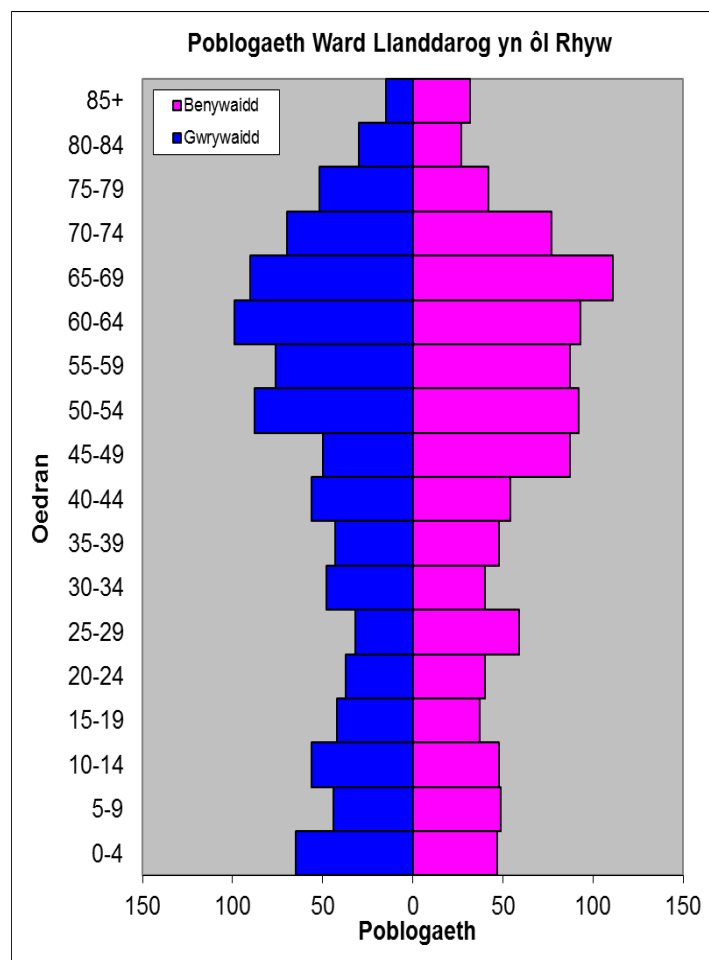
- ⇒ Dynodiadau Adfywio: Ward gymwys yng Nghynllun Datblygu Gweledig 2007-2013
- ⇒ Arwynebedd: 44.48km²
- ⇒ Dwysedd Poblogaeth: 46 o bobl i bob km²
- ⇒ Newid yn y Boblogaeth: 2001-2015:+230 (+12.5%)
- ⇒ Prif Gyflogwyr: Cyngor Sir Caerfyrddin (ysgolion a hamdden)

YSTADEGAU POBLOGAETH

Amcangyfrif Poblogaeth Canol Blwyddyn 2015

Strwythur Oedran	Poblogaeth Llanddarog	% Llanddarog	% Sir Gâr %
Oed: 0-4	112	5.4	5.4
5-14	197	9.5	11.2
15-24	156	7.6	11.2
25-44	380	18.4	21.7
45-64	672	32.6	27.8
65-74	348	16.9	12.7
75+	198	9.6	10.0
Cyfanswm	2,063	100	100

Ffynhonnell: Adroddiad aggregated lower Super Output Area (LSOA) Small Area Population Estimates, 2015, Y Swyddfa Ystadegau Gwladol



- ⇒ Yn 7^{fed} ymhlith y wardiau gyda'r boblogaeth isaf yn Sir Gâr, ac yn 17 ymhlith y rhai â'r dwysedd isaf.
- ⇒ Y gyfran uchaf o boblogaeth dros 45 oed, a'r gyfran 65-74 oed yn uchel o gymharu â chyfartaledd Sir Gâr.
- ⇒ Cyfran uchel o bobl gyda chymwysterau lefel uwch.
- ⇒ Cyfran uwch nag chyfartaledd Sir Gâr o siaradwyr Cymraeg.

Data o Gyfrifiad 2011

Poblogaeth: Ffeithiau Allweddol	Llanddarog	% Llanddarog	Sir Gâr
Pobl: a anwyd yng Nghymru	1462	74.5	76.0
A anwyd y tu allan i'r DU	37	2.0	4.1
Mewn grwpiau ethnig heblaw gwyn	24	1.4	1.9
Gyda salwch cyfyngus hirdymor	455	23.2	25.4
Heb gymwysterau (16-74 oed)	382	22.9	26.8
Gyda chymwysterau lefel uchel (16-74 oed)	516	31.0	23.9
Yn medru siarad Cymraeg	1101	57.8	43.9

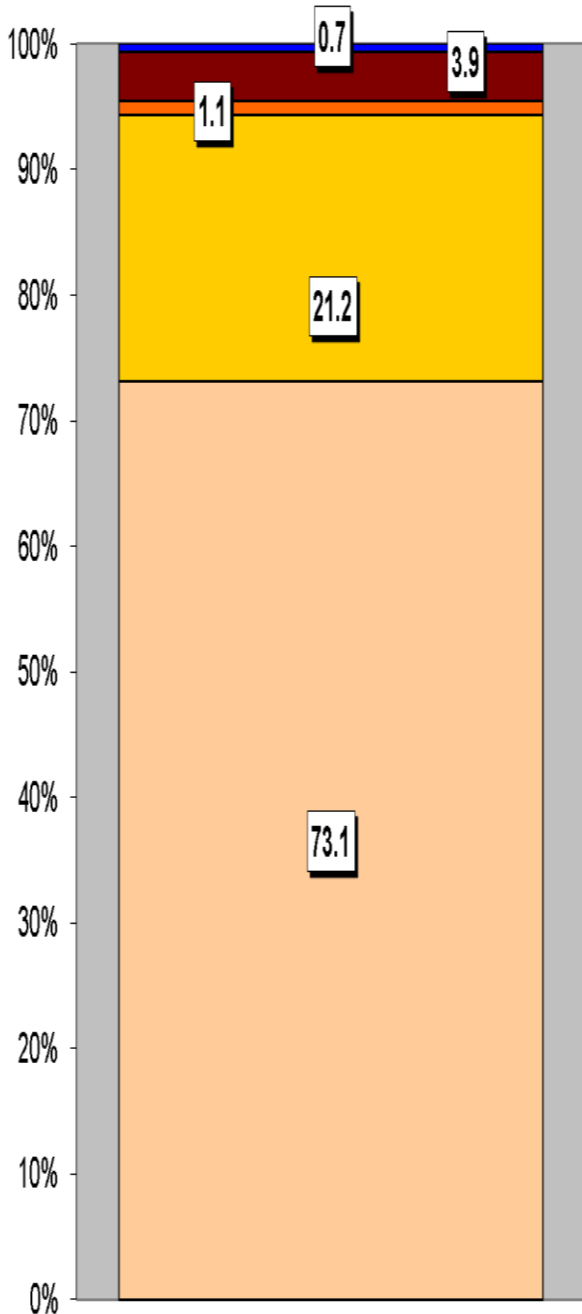
Cyfansoddiad Cartrefi	Llanddarog	% Llanddarog	Sir Gâr
Cyfanswm Cartrefi/ (Maint Cyfartalog Cartrefi)	848	(2.3)	(2.3)
Math o gartref: un person: pensïynwr	125	14.7	14.8
Un person: arall	108	12.7	15.4
Un teulu: pob un yn bensiynwr	98	11.6	9.8
Un teulu: pâr priod	339	40.0	34.1
Un teulu: pâr yn cyd-fyw	70	8.3	8.7
Un teulu: un rhiant	57	6.7	11.3
Un teulu: arall	51	6.0	5.9

Ffynhonnell: Cyfrifiad 2011, Swyddfa Ystadegau Gwladol

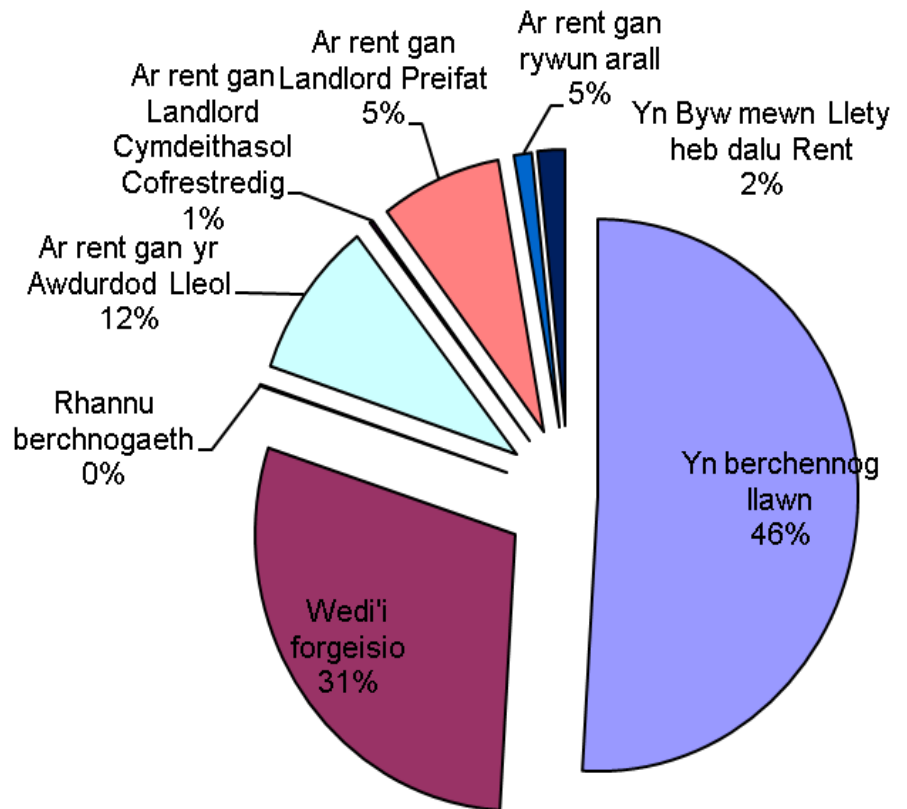
TAI

Tai ar wahân yw'r rhan fwyaf o'r tai yn yr ardal, gyda chyfran uchel o dai pâr. Mae cyfran fach o fflatiau, maisonettes a rhandai, tai teras a charafannau neu fathau eraill o lety symudol dros dro. Mae'r ward yn cynnwys 79 tŷ sy'n eiddo i'r Awdurdod Lleol a 2 sy'n eiddo i Gymdeithasau Tai.

Mathau o Lety



Math o Denantiaeth	%
Yn berchennog llawn	50.9
Wedi'i forgeisio	29.1
Rhan-berchnogaeth	0.1
Ar rent gan yr Awdurdod Lleol	9.3
Ar rent gan Landlord Cymdeithasol Cofrestredig	0.2
Ar rent gan Landlord Preifat	7.5
Ar rent gan rywun arall	1.1
Yn Byw mewn Llety heb dalu Rent	1.7



Mathau o Lety

Tŷ ar wahân
Tŷ pâr
Fflat, maisonette, rhandy
Tŷ Teras
Carafannau neu fath arall o lety symudol dros dro

NODWEDDION CYMDEITHASOL - ECONOMAIDD

- ⇒ Yr amcangyfrif o incwm canolrif cartrefi Llanddarog, ar sail data 'PayCheck' CACI 2016 yw £31,417 yn 3^{ydd} (allan o'r 58 wardiau) uchaf yn Sir Gâr ac 24.2% yn uwch nag ganolrif Sir Gâr, sef £23,825.
- ⇒ Mae'r proffil cymdeithasol yn awgrymu bod lefel is na'r cyfartaledd o bobl sydd erioed wedi gweithio a di-waith am gyfnod hir (Lefel 8) a chyfradd uwch na'r cyfartaledd o reolwyr uwch/is, gweinyddol a phroffesiynol (Lefelau 1-2).

Proffil Cymdeithasol	Llanddarog	%	% Sir Gâr
<i>Pob un 16-74 oed mewn cartrefi</i>	1473	100	100
1: Galwedigaethau Rheoli Uwch, Gweinyddol a Phroffesiynol	280	19.0	13.8
2: Galwedigaethau Rheoli Is, Gweinyddol a Phroffesiynol	339	23.0	19.9
3: Galwedigaethau Canolraddol	177	12.0	11.6
4: Cyflogwyr Bach a Gweithwyr Hunangyfrif	286	19.4	12.6
5: Galwedigaethau Goruchwyllo Is a Thechnegol	111	7.5	7.6
6: Galwedigaethau Lled-arferol	167	11.3	16.7
7: Galwedigaethau Arferol	132	9.0	13.0
8: Erioed Wedi Gweithio a di-waith am Gyfnod Hir	31	2.1	4.9

Ffynhonnell: Cyfrifiad 2011, Swyddfa Ystadegau Gwladol

YR ECONOMI A'R FARCHNAD LAFUR

Pobl sy'n Hawlio Budd-daliadau	Llanddarog	Cyfradd %	% Poblogaeth Weithiol Sir Gâr
Budd-dal diweithdra (JSA): Mawrth 2017	7	0.6	1.4
Budd-daliadau Analluogrwydd (ESA/IB/SDA): Awst 2016	65	5.5	8.9
Cymhorthdal Incwm: Awst 2016	10	0.8	1.8
Lwfans Byw i'r Anabl: Awst 2016	95	8.0	9.6
Credyd Pensiwn: Awst 2016 (Poblogaeth 65+)	65	11.9	17.1
Pobl sy'n hawlio Pensiwn Gwladol: Awst 2016	590	-	-

Ffynhonnell: System weinyddol y Ganolfan Byd Gwaith, yr Adran Gwaith a Phensiynau

Statws Economaidd (pobl 16-74 oed)	Llanddarog	% Llanddarog	% Sir Gâr
Yn economaidd weithgar	974	66.1	58.6
Cyflogeion: Rhan-amser	196	13.3	10.75
Cyflogeion: Amser llawn	466	31.6	32.67
Hunan-gyflogedig	256	17.4	10.02
Di-waith	27	1.8	3.37
Myfyriwr amser llawn	29	2.0	1.78
Yn economaidd anweithgar	499	33.8	41.4
Wedi ymddeol	310	21.0	16.12
Myfyriwr	67	4.5	4.51
Yn gofalu am y cartref/teulu	45	3.1	6.23
À salwch parhaus/yn anabl	58	3.9	11.07
Arall	19	1.3	3.47

Ffynhonnell: Cyfrifiad 2011, Swyddfa Ystadegau Gwladol

MYNEGAI AMDDIFADEDD LLUOSOG CYMRU (WIMD)

Roedd WIMD 2014 yn seiliedig ar ddaearyddiaeth fanwl iawn yr Ardaloedd Cynnyrch Ehangach Haen Is (LSOAs). Mae WIMD 2014 yn cynnwys wyth maes, Incwm, Cyflogaeth, Iechyd, Addysg, Tai, Mynediad at Wasanaethau, yr Amgylchedd Ffisegol a Diogelwch Cymunedol, ac mae'n cael ei gyhoeddi ar lefel Ardal Gynnyrch Ehangach Haen Is, ac mae 112 ohonynt yn Sir Gâr. Roedd WIMD 2014 yn seiliedig ar ddaearyddiaeth fanwl iawn yr Ardaloedd Cynnyrch Ehangach Haen Is (LSOAs). O dan WIMD Safle 1 yw'r mwyaf amddifad ac mae **Llanddarog** yn safle 92 o blith yr 112 LSOAs yn Sir Gâr ac yn 1280 yng Nghymru o 1909 LSOAs.

Y lefel uchaf o amddifadedd yn **Llanddarog** yw'r maes Mynediad at Wasanaethau gan ei fod yn safle 20 yn Sir Gâr ac yn 141 yng Nghymru am y maes hwn.

LSOA	Mynegai Cyffredinol		Incwm		Cyflogaeth		Iechyd		Addysg		Mynediad at Wasanaethau		Yr Amgylchedd Ffisegol		Tai			
Llanddarog	1280	92	1355	91	1512	104	1171	83	1488	99	141	20	1899	110	1021	63	941	52

Ffynhonnell: Mynegai Amddifadedd Lluosog Cymru 2014 (wedi ddiweddarau Awst 2016), Llywodraeth Cymru.

Noder: Trefnir yr LSOAs o 1-112 (Sir Gâr), 1-1909 (Cymru).

TROSEDDU

Llanddarog	Grŵp Troseddau												Cyfanswm Blynyddol
Blwyddyn Ariannol (1af Ebrill i 31 Mawrth)	Llog a niwed troseddol	Byrgleriaeth – Busnes a Chymuned	Byrgleriaeth – Cartref	Troseddau Cyffuriau	Troseddau amrywiol yn erbyn Cymdeithas	Meddiant Arfau	Troseddau Trefn Gyhoeddus	Lladrad	Troseddau Rhywiol	Dwyn	Troseddau Ceir	Trais yn erbyn person	
2016/2017	7	1	0	7	0	0	0	0	2	2	2	17	38

Ffynhonnell: Pencadlys Heddlu Dyfed Powys, Llangynnwyr.

Am Wybodaeth Bellach Cysylltwch â:

Lesley Rees, Swyddog Polisi, Ymchwil a Gwybodaeth
01267 224462
llrees@sirgar.gov.uk