

## WARD LLANEGWAD: PROFFIL O'R ARDAL ETHOLIADOL

Tîm Polisi, Ymchwil a Gwybodaeth, Cyngor Sir Caerfyrddin, Mai 2017

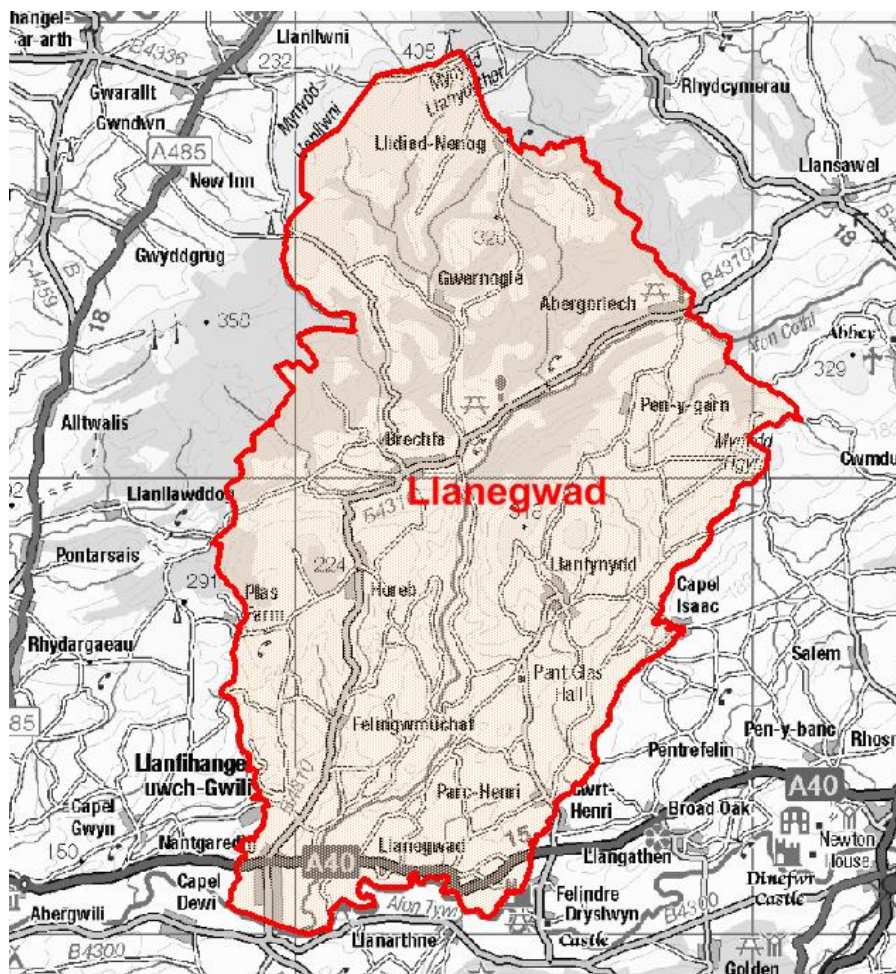
**Cynghorwyr (Pleidlais Etholiad 2017):** Mansel Charles (Plaid Cymru). Y garfan a bleidleisiodd = 62.35%

**Nifer etholwyr (Rhagfyr 2016):** 1,968

**Poblogaeth:** 2,433 (Amcangyfrif Poblogaeth Canol Blwyddyn 2015, SYG)

**Etholaeth Cynulliad Cenedlaethol Cymru a Senedd y DU:** Dwyrain Sir Gaerfyrddin & Dinefwr

**Cyfleusterau sy'n eiddo i'r Cyngor:** Ysgol Gynradd Cwri Henri, Ysgol Gynradd Brechfa, Ysgol Gynradd Nantgaredig, Toiledau Cyhoeddus Abergorlech, Toiledau Cyhoeddus Brechfa



© Hawlfraint y Goron a hawliau cronfa ddata 2017 Arolwg Ordnans 100023377  
© Crown copyright and database rights 2017 Ordnance Survey 100023377

### Lleoliad: Tua 12km o Dref Caerfyrddin

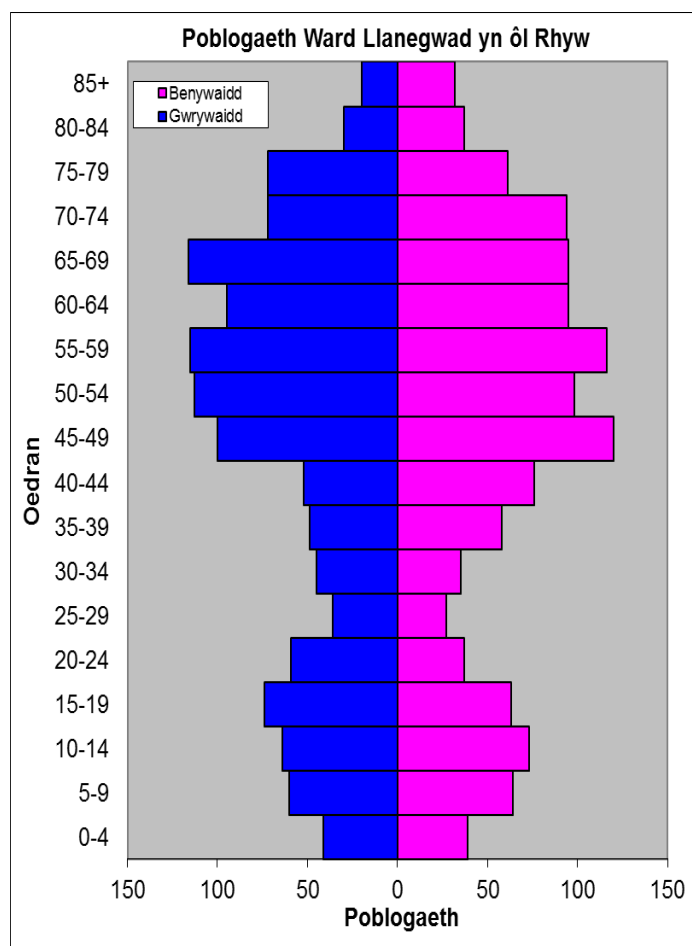
- ⇒ Dynodiadau Adfywio: Ward gymwys yng Nghynllun Datblygu Gweledig 2007-2013
- ⇒ Arwynebedd: 148.20km<sup>2</sup>
- ⇒ Dwysedd Poblogaeth: 16 o bobl i bob km<sup>2</sup>
- ⇒ Newid yn y Boblogaeth: 2001-2015: +0 (+0%)
- ⇒ Prif Gyflogwyr: Cyngor Sir Caerfyrddin (ysgolion a hamdden)

## YSTADEGAU POBLOGAETH

### Amcangyfrif Poblogaeth Canol Blwyddyn 2015

Strwythur Oedran	Poblogaeth Llanegwad	% Llanegwad	% Sir Gâr
Oed: 0-4	80	3.3	5.4
5-14	261	10.7	11.2
15-24	233	9.6	11.2
25-44	378	15.5	21.7
45-64	852	35.0	27.8
65-74	377	15.5	12.7
75+	252	10.4	10.0
<b>Cyfanswm</b>	<b>2,433</b>	<b>100</b>	<b>100</b>

Ffynhonnell: Adroddiad aggregated lower Super Output Area (LSOA) Small Area Population Estimates, 2015, Y Swyddfa Ystadegau Gwladol



- ⇒ Yn 18<sup>fed</sup> ymhlith y wardiau gyda'r boblogaeth isaf yn Sir Gâr, ac yn 4<sup>ydd</sup> ymhlith y rhai â'r dwysedd isaf.
- ⇒ Y gyfran uchaf o bobl dros 45 oed, 10% yn uwch nag gyfartaledd Sir Gâr.
- ⇒ Cyfran uchel o bobl gyda chymwysterau uchel.
- ⇒ Cyfran uchel o siaradwyr Cymraeg

## Data o Gyfrifiad 2011

Poblogaeth: Ffeithiau Allweddol	Llanegwad	% Llanegwad	Sir Gâr
<b>Pobl:</b> a anwyd yng Nghymru	1565	64.1	76.0
A anwyd y tu allan i'r DU	86	3.6	4.1
Mewn grwpiau ethnig heblaw gwyn	29	1.1	1.9
Gyda salwch cyfyngus hirdymor	473	19.4	25.4
Heb gymwysterau (16-74 oed)	394	19.5	26.8
Gyda chymwysterau lefel uchel (16-74 oed)	722	35.8	23.9
Yn medru siarad Cymraeg	1273	53.5	43.9

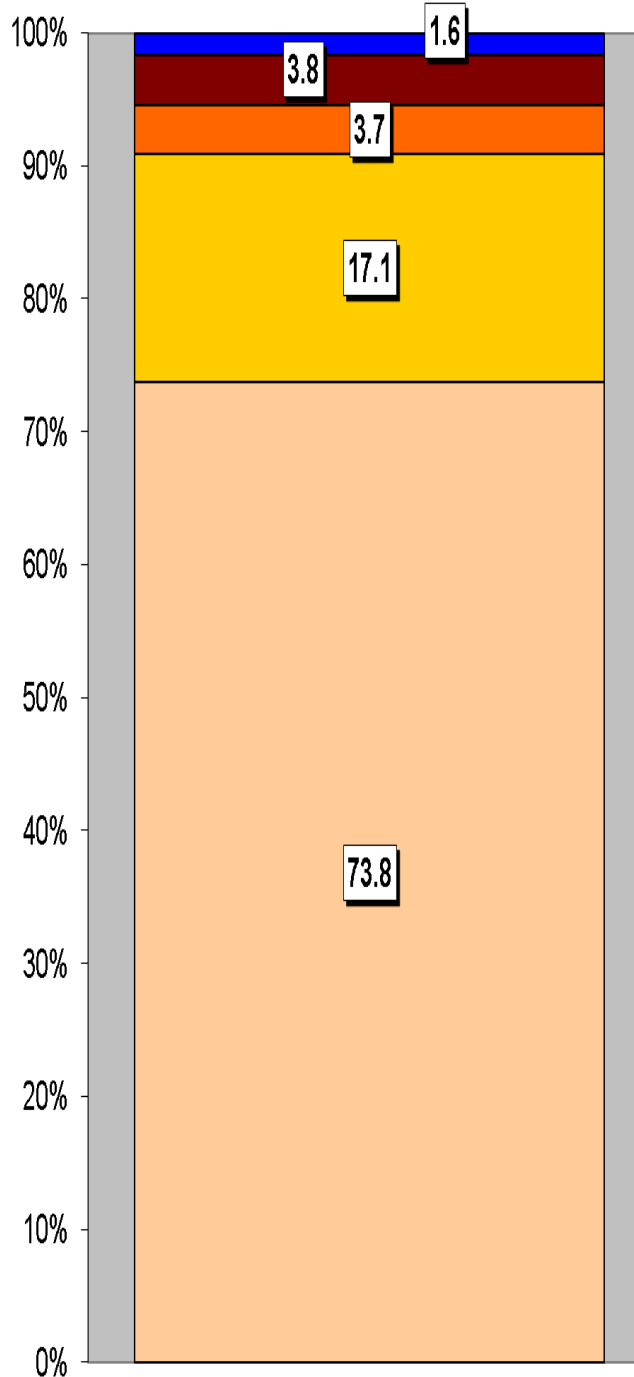
Cyfansoddiad Cartrefi	Llanegwad	Llanegwad %	Carmarthenshire
<b>Cyfanswm Cartrefi/</b> (Maint Cyfartalog Cartrefi)	1012	(2.4)	(2.3)
Math o gartref: un person: pensïynwr	137	13.5	14.8
Un person: arall	124	12.3	15.4
Un teulu: pob un yn bensiynwyr	101	10.0	9.8
Un teulu: pâr priod	423	41.8	34.1
Un teulu: pâr yn cyd-fyw	82	8.1	8.7
Un teulu: un rhiant	75	7.5	11.3
Un teulu: arall	70	6.9	5.9

Ffynhonnell: Cyfrifiad 2011, Swyddfa Ystadegau Gwladol

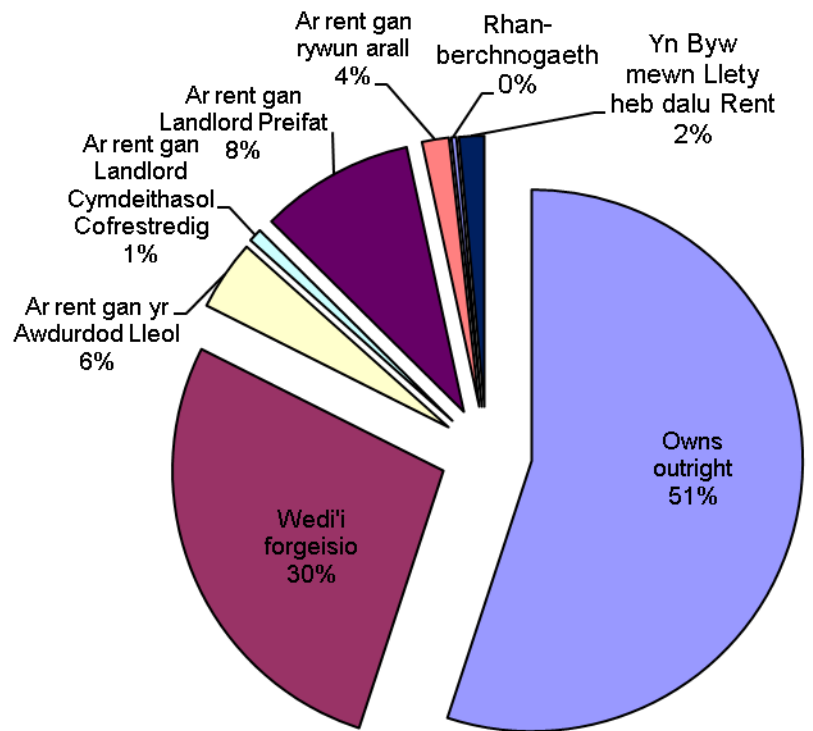
## TAI

Tai ar wahân sydd yn yr ardal bron i gyd. Mae cyfran debyg o dai teras, a fflatiau, maisonettes a rhandai. Mae'r ward yn cynnwys 42 tŷ sy'n eiddo i'r Awdurdod Lleol a 8 sy'n eiddo i Gymdeithasau Tai.

### Mathau o Lety



Math o Denantiaeth	%
Yn berchennog llawn	55.1
Wedi'i forgeisio	27.4
Ar rent gan yr Awdurdod Lleol	4.2
Ar rent gan Landlord Cymdeithasol Cofrestredig	0.8
Ar rent gan Landlord Preifat	9.2
Ar rent gan rywun arall	1.6
Rhan-berchnogaeth	0.3
Yn Byw mewn Llety heb dalu Rent	1.5



### Mathau o Lety

Tŷ ar wahân
Tŷ pâr
Fflat, maisonette, rhandy
Tŷ Teras
Carafannau neu fath arall o lety symudol dros dro

## NODWEDDION CYMDEITHASOL - ECONOMAIDD

- ⇒ Yr amcangyfrif o incwm canolrif cartrefi Llanegwad, ar sail data 'PayCheck' CACI 2016 yw £31,387 yn 4<sup>ydd</sup> (allan o'r 58 wardiau) uchaf yn Sir Gâr ac 24.1% yn uwch nag ganolrif Sir Gâr, sef £23,825.
- ⇒ Mae'r proffil cymdeithasol yn awgrymu bod lefel uwch na'r cyfartaledd o alwedigaethau rheoli uwch/is, gweinyddol a phroffesiynol (Lefelau 1-2) a chyfradd uwch na'r cyfartaledd o gyflogwyr bach a gweithwyr hunangyfrif (Lefel 4).

Proffil Cymdeithasol	Llanegwad	%	% Sir Gâr
<i>Pob un 16-74 oed mewn cartrefi</i>	1827	100	100
<b>1:</b> Galwedigaethau Rheoli Uwch, Gweinyddol a Phroffesiynol	370	20.2	13.8
<b>2:</b> Galwedigaethau Rheoli Is, Gweinyddol a Phroffesiynol	434	23.8	19.9
<b>3:</b> Galwedigaethau Canolraddol	191	10.5	11.6
<b>4:</b> Cyflogwyr Bach a Gweithwyr Hunangyfrif	474	25.9	12.6
<b>5:</b> Galwedigaethau Goruchwylio Is a Thechnegol	85	4.7	7.6
<b>6:</b> Galwedigaethau Lled-arferol	195	10.7	16.7
<b>7:</b> Galwedigaethau Arferol	128	7.0	13.0
<b>8:</b> Erioed Wedi Gweithio a di-waith am Gyfnod Hir	44	2.4	4.9

Ffynhonnell: Cyfrifiad 2011, Swyddfa Ystadegau Gwladol

## YR ECONOMI A'R FARCHNAD LAFUR

Pobl sy'n Hawlio Budd-daliadau	Llanegwad	% Cyfradd	% Poblogaeth Weithiol Sir Gâr
Budd-dal diweithdra (JSA): Mawrth 2017	21	1.5	1.4
Budd-daliadau Analluogrwydd (ESA/IB/SDA): Awst 2016	85	5.9	8.9
Cymhorthdal Incwm: Awst 2016	5	0.3	1.8
Lwfans Byw i'r Anabl: Awst 2016	85	5.9	9.6
Credyd Pensiwn: Awst 2016 (Poblogaeth 65+)	75	11.9	17.1
Pobl sy'n hawlio Pensiwn Gwladol: Awst 2016	655	-	-

Ffynhonnell: System weinyddol y Ganolfan Byd Gwaith, yr Adran Gwaith a Phensiynau

Statws Economaidd (pobl 16-74 oed)	Llanegwad	% Llanegwad	% Sir Gâr
<b>Yn economaidd weithgar</b>	1263	69.1	64.9
Cyflogeion: Rhan-amser	246	13.5	13.9
Cyflogeion: Amser llawn	514	28.1	33.7
Hunan-gyflogedig	430	23.5	11.0
Di-waith	34	1.9	3.7
Myfyriwr amser llawn	39	2.1	2.5
<b>Yn economaidd anweithgar</b>	564	30.8	35.1
Wedi ymddeol	337	18.4	18.1
Myfyriwr	57	3.1	4.5
Yn gofalu am y cartref/teulu	69	3.8	3.8
À salwch parhaus/yn anabl	70	3.8	6.8
Arall	31	1.7	1.9

Ffynhonnell: Cyfrifiad 2011, Swyddfa Ystadegau Gwladol

## MYNEGAI AMDDIFADEDD LLUOSOG CYMRU (WIMD)

Roedd WIMD 2014 yn seiliedig ar ddaearyddiaeth fanwl iawn yr Ardaloedd Cynnyrch Ehangach Haen Is (LSOAs). Mae WIMD 2014 yn cynnwys wyth maes, Incwm, Cyflogaeth, Iechyd, Addysg, Tai, Mynediad at Wasanaethau, yr Amgylchedd Ffisegol a Diogelwch Cymunedol, ac mae'n cael ei gyhoeddi ar lefel Ardal Gynnyrch Ehangach Haen Is, ac mae 112 ohonynt yn Sir Gâr. Roedd WIMD 2014 yn seiliedig ar ddaearyddiaeth fanwl iawn yr Ardaloedd Cynnyrch Ehangach Haen Is (LSOAs). O dan WIMD Safle 1 yw'r mwyaf amddifad ac mae **Llanegwad 1** yn safle 100 o blith yr 112 LSOAs yn Sir Gâr ac yn 1394 yng Nghymru o 1909 LSOAs, mae **Llanegwad 2** yn safle 37 o blith yr 112 LSOAs yn Sir Gâr ac yn 723 yng Nghymru o 1909 LSOAs.

Y lefel uchaf o amddifadedd yn **Llanegwad 1** yw'r maes Mynediad at Wasanaethau gan ei fod yn safle 14 yn Sir Gâr ac yn 88 yng Nghymru am y maes hwn. Yn **Llanegwad 2** y lefel uchaf o amddifadedd yw'r maes Tai gan ei fod yn safle 1 yn Sir Gâr ac yn 68 yng Nghymru am y maes hwn.

### Llanegwad 1- Nantgaredig, Llanfynydd. Llanegwad 2 – Abergorlech, Felingwmuchaf

LSOA	Mynegai Cyffredinol		Incwm		Cyflogaeth		Iechyd		Addysg		Mynediad at Wasanaethau		Diogelwch Cymunedol		Yr Amgylchedd Ffisegol		Tai	
	Llanegwad 1	1394	100	1518	102	1609	108	1754	112	1716	110	88	14	1724	94	758	44	1269
Llanegwad 2	723	37	968	54	1178	80	1585	106	1436	97	4	2	1806	99	787	49	68	1

Ffynhonnell: Mynegai Amddifadedd Lluosog Cymru 2014 (wedi ddiweddaru Awst 2016), Llywodraeth Cymru.

Noder: Trefnir yr LSOAs o 1-112 (Sir Gâr), 1-1909 (Cymru).

## TROSEDDU

Llanegwad	Grŵp Troseddau												Cyfanswm Blynnyddol
	Blwyddyn Ariannol (1af Ebrill i 31 Mawrth)	Llosg a niwed troseddol	Byrgleriaeth – Busnes a Chymuned	Byrgleriaeth – Cartref	Troseddau Cyffuriau	Troseddau amrywiol yn erbyn Cymdeithas	Meddiant Arfau	Troseddau Trefn Gyhoeddus	Lladrad	Troseddau Rhywiol	Dwyn	Troseddau Ceir	
<b>2016/2017</b>	4	3	0	1	1	0	1	0	0	10	2	18	<b>40</b>

Ffynhonnell: Pencadlys Heddlu Dyfed Powys, Llangynnwyr.

### Am Wybodaeth Bellach Cysylltwch â:

Lesley Rees, Swyddog Polisi, Ymchwil a Gwybodaeth  
01267 224462  
llrees@sirgar.gov.uk