

WARD LLANSTEFFAN: PROFFIL O'R ARDAL ETHOLIADOL

Tîm Polisi, Ymchwil a Gwybodaeth, Cyngor Sir Caerfyrddin, Mai 2017

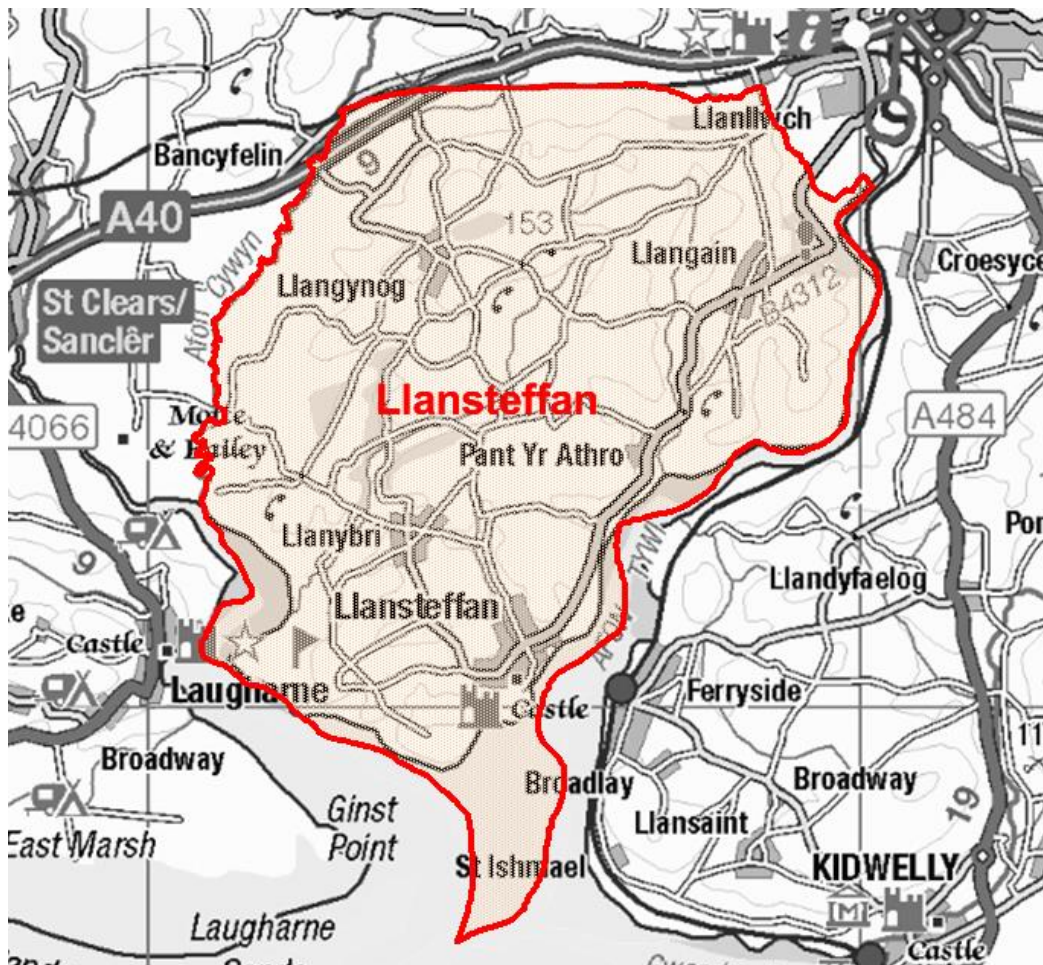
Cynghorwyr (Pleidlais Etholiadol 2017): Carys Jones (Plaid Cymru). Y garfan a bleidleisiodd = 60.22%

Nifer etholwyr (Rhagfyr 2016): 1,659

Poblogaeth: 1,934 (Amcangyfrif Poblogaeth Canol Blwyddyn 2015, SYG)

Etholaeth Cynulliad Cenedlaethol Cymru a Senedd y DU: Gorllewin Sir Gaerfyrddin & Sir Benfro

Cyfleusterau sy'n eiddo i'r Cyngor: Ysgol Gynradd Llangain, Ysgol Gynradd Llansteffan, Toiledau Cyhoeddus Gwyrddu Llansteffan, Gwyrddu Llansteffan, Maes Parcio Gwyrddu Llansteffan.



© Hawlfraint y Goron a hawliau cronfa ddata 2017 Arolwg Ordnans 100023377

© Crown copyright and database rights 2017 Ordnance Survey 100023377

Lleoliad: Tua 13km o Dref Caerfyrddin

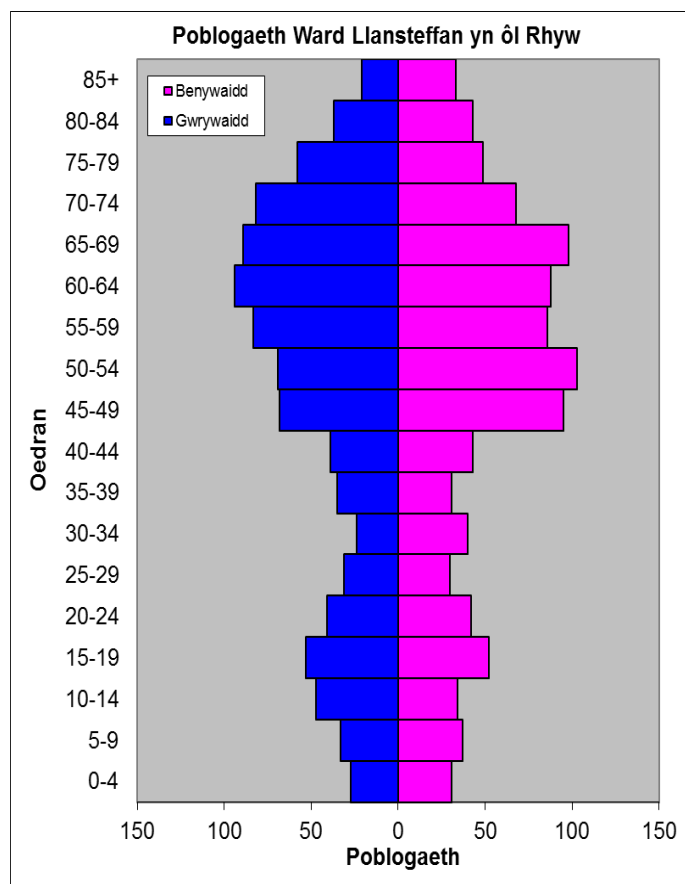
- ⇒ Dynodiadau Adfywio: ward gymwys yng Nghynllun Datblygu Gwledig 2007-2013
- ⇒ Arwynebedd: 66.20km²
- ⇒ Dwysedd Poblogaeth: 29 o bobl i bob km²
- ⇒ Newid yn y Boblogaeth: 2001-2015: -280 (-12.6%)
- ⇒ Prif Gyflogwyr: Cyngor Sir Caerfyrddin (ysgolion a Hamdden)

YSTADEGAU POBLOGAETH

Amcangyfrif Poblogaeth Canol Blwyddyn 2015

Strwythur Oedran	Poblogaeth Llansteffan	% Llansteffan	% Sir Gâr
Oed: 0-4	58	3.0	5.4
5-14	151	7.8	11.2
15-24	188	9.7	11.2
25-44	273	14.1	21.7
45-64	686	35.5	27.8
65-74	337	17.4	12.7
75+	241	12.5	10.0
Cyfanswm	1,934	100	100

Ffynhonnell: Adroddiad aggregated lower Super Output Area (LSOA) Small Area Population Estimates, 2015, Y Swyddfa Ystadegau Gwladol



- ⇒ Yn 5^{ed} ymhlith y wardiau gyda'r boblogaeth isaf yn Sir Gâr, ac yn 11^{eg} ymhlith y rhai â'r dwysedd isaf.
- ⇒ Y gyfran uchaf o bobl dros 45 oed a'r gyfran dros 65oed yn uwch nag chyfartaledd Sir Gâr.
- ⇒ Cyfran uchel o bobl gyda chymwysterau lefel uwch.
- ⇒ Cyfran braidd yn uwch o siaradwyr Cymraeg nag chyfartaledd Sir Gâr.

Data o Gyfrifiad 2011

Poblogaeth: Ffeithiau Allweddol	Llansteffan	% Llansteffan	Sir Gâr
Pobl: a anwyd yng Nghymru	1329	66.3	76.0
A anwyd y tu allan i'r DU	55	2.6	4.1
Mewn grwpiau ethnig heblaw gwyn	23	0.9	1.9
Gyda salwch cyfyngus hirdymor	498	24.8	25.4
Heb gymwysterau (16-74 oed)	327	19.0	26.8
Gyda chymwysterau lefel uchel (16-74 oed)	604	35.1	23.9
Yn medru siarad Cymraeg	870	44.2	43.9

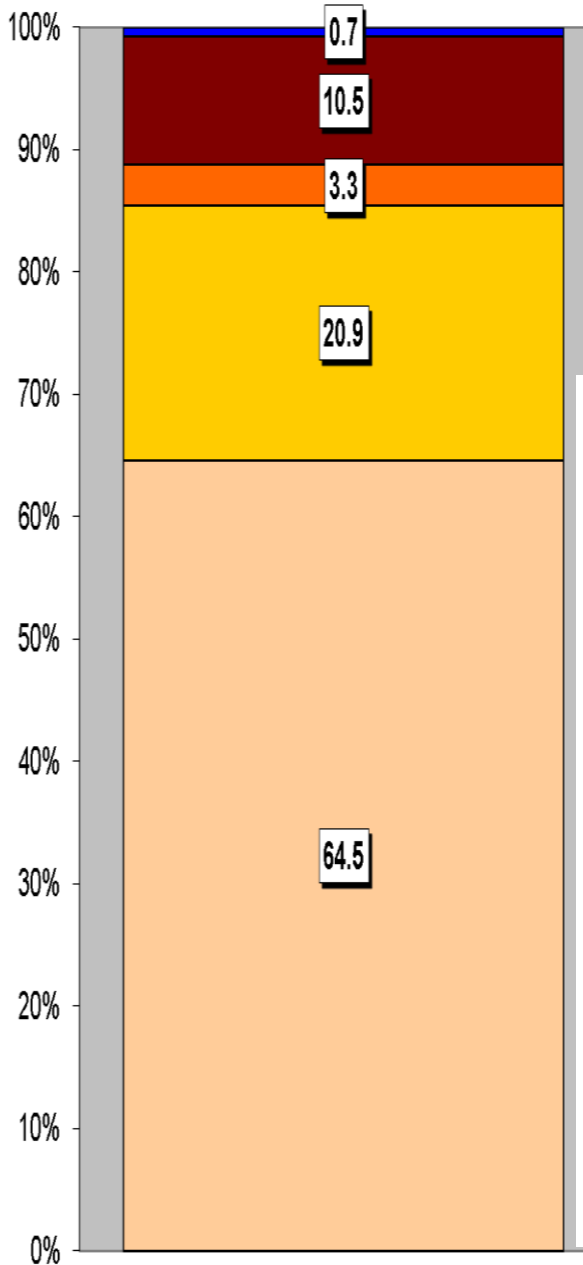
Cyfansoddiad Cartrefi	Llansteffan	Llansteffan %	Carmarthenshire
Cyfanswm Cartrefi/ (Maint Cyfartalog Cartrefi)	883	(2.3)	(2.3)
Math o gartref: un person: pensïynwr	131	14.8	14.8
Un person: arall	119	13.5	15.4
Un teulu: pob un yn bensiynwr	110	12.5	9.8
Un teulu: pâr priod	330	37.4	34.1
Un teulu: pâr yn cyd-fyw	60	6.7	8.7
Un teulu: un rhiant	72	8.1	11.3
Un teulu: arall	61	6.9	5.9

Ffynhonnell: Cyfrifiad 2011, Swyddfa Ystadegau Gwladol

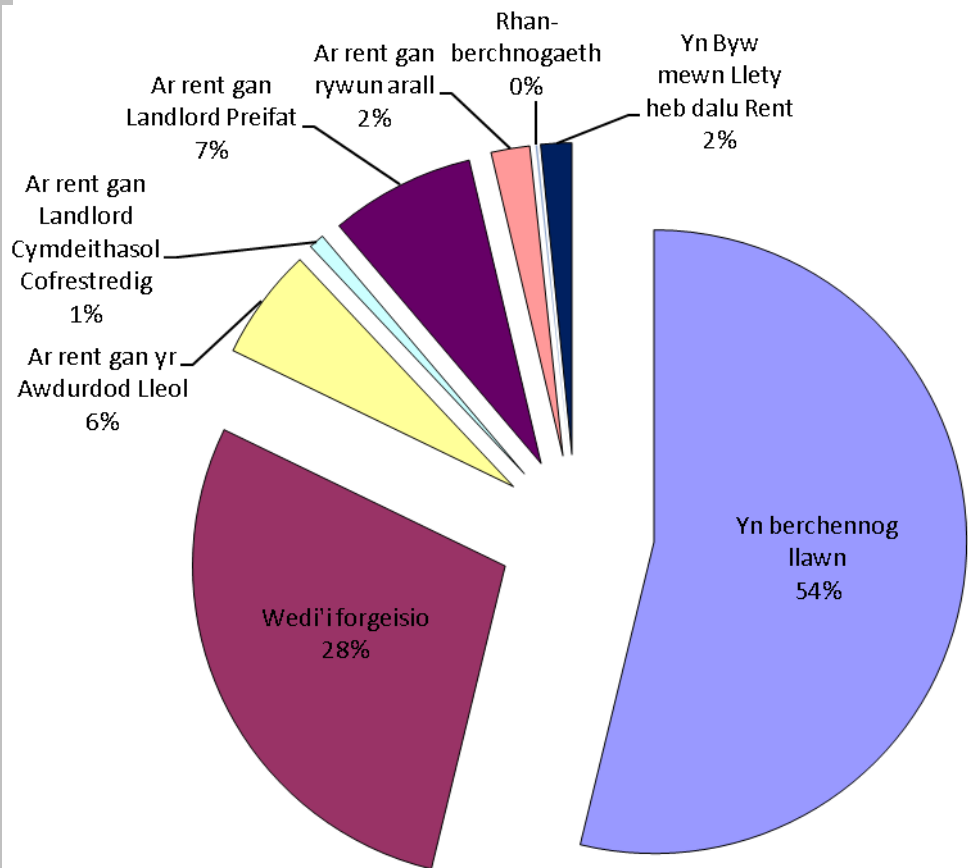
TAI

Tai ar wahân sydd yn yr ardal yn bennaf gyda chyfran uwch o dai pâr o gymharu â nifer y tai teras. Mae'r ward yn cynnwys 51 tŷ sy'n eiddo i'r Awdurdod Lleol a 7 sy'n eiddo i Gymdeithasau Tai.

Mathau o Lety



Math o Denantiaeth	%
Yn berchennog llawn	53.8
Wedi'i forgeisio	28.4
Ar rent gan yr Awdurdod Lleol	5.8
Ar rent gan Landlord Cymdeithasol Cofrestredig	0.8
Ar rent gan Landlord Preifat	7.5
Ar rent gan rywun arall	2.0
Rhan-berchnogaeth	0.1
Yn Byw mewn Llety heb dalu Rent	1.6



Mathau o Lety

Tŷ ar wahân
Tŷ pâr
Fflat, maisonette, rhandy
Tŷ Teras
Carafannau neu fath arall o lety symudol dros dro

NODWEDDION CYMDEITHASOL - ECONOMAIDD

- ⇒ Yr amcangyfrif o incwm canolrif cartrefi Llansteffan, ar sail data 'PayCheck' CACI 20156 yw £31,776. Mae'r ward yn a^{ail} uchaf ar restr o 58 ward yn Sir Gâr ac 25% yn uwch nag ganolrif Sir Gâr, sef £23,825.
- ⇒ Mae'r proffil cymdeithasol yn awgrymu bod lefel o dan y cyfartaledd o bobl sydd erioed wedi gweithio a di-waith am gyfnod hir (Lefel 8) a chyfran uwch o bobl mewn swyddi rheoli uwch ac is, gweinyddol a phroffesiynol, swyddi canolraddol a chyflogwyr bach o weithwyr hunangyfrif (Lefelau 1-4).

Proffil Cymdeithasol	Llansteffan	%	% Sir Gâr
<i>Pob un 16-74 oed mewn cartrefi</i>	1506	100	100
1: Galwedigaethau Rheoli Uwch, Gweinyddol a Phroffesiynol	300	20.0	13.8
2: Galwedigaethau Rheoli Is, Gweinyddol a Phroffesiynol	359	23.8	19.9
3: Galwedigaethau Canolraddol	199	13.2	11.6
4: Cyflogwyr Bach a Gweithwyr Hunangyfrif	303	20.1	12.6
5: Galwedigaethau Goruchwylio Is a Thechnegol	70	4.6	7.6
6: Galwedigaethau Lled-arferol	190	12.6	16.7
7: Galwedigaethau Arferol	104	6.9	13.0
8: Erioed Wedi Gweithio a di-waith am Gyfnod Hir	41	2.7	4.9

Ffynhonnell: Cyfrifiad 2011, Swyddfa Ystadegau Gwladol

YR ECONOMI A'R FARCHNAD LAFUR

Pobl sy'n Hawlio Budd-daliadau	Llansteffan	% Cyfradd	% Poblogaeth Weithiol Sir Gâr
Budd-dal diweithdra (JSA): Mawrth 2017	9	0.8	1.4
Budd-daliadau Analluogrwydd (ESA/IB/SDA): Awst 2016	55	4.8	8.9
Cymhorthdal Incwm: Awst 2016	5	0.4	1.8
Lwfans Byw i'r Anabl: Awst 2016	75	6.6	9.6
Credyd Pensiwn: Awst 2016 (Poblogaeth 65+)	65	11.2	17.1
Pobl sy'n hawlio Pensiwn Gwladol: Awst 2016	620	-	-

Ffynhonnell: System weinyddol y Ganolfan Byd Gwaith, yr Adran Gwaith a Phensiynau

Statws Economaidd (pobl 16-74 oed)	Llansteffan	% Llansteffan	% Sir Gâr
Yn economaidd weithgar	976	64.8	64.9
Cyflogeion: Rhan-amser	187	12.4	13.9
Cyflogeion: Amser llawn	453	30.1	33.7
Hunan-gyflogedig	274	18.2	11.0
Di-waith	33	2.2	3.7
Myfyriwr amser llawn	29	1.9	2.5
Yn economaidd anweithgar	530	35.2	35.1
Wedi ymddeol	341	22.6	18.1
Myfyriwr	64	4.2	4.5
Yn gofalu am y cartref/teulu	40	2.7	3.8
À salwch parhaus/yn anabl	58	3.9	6.8
Arall	27	1.8	1.9

Ffynhonnell: Cyfrifiad 2011, Swyddfa Ystadegau Gwladol

MYNEGAI AMDDIFADEDD LLUOSOG CYMRU (WIMD)

Roedd WIMD 2014 yn seiliedig ar ddaearyddiaeth fanwl iawn yr Ardaloedd Cynnyrch Ehangach Haen Is (LSOAs). Mae WIMD 2014 yn cynnwys wyth maes, Incwm, Cyflogaeth, Iechyd, Addysg, Tai, Mynediad at Wasanaethau, yr Amgylchedd Ffisegol a Diogelwch Cymunedol, ac mae'n cael ei gyhoeddi ar lefel Ardal Gynnyrch Ehangach Haen Is, ac mae 112 ohonynt yn Sir Gâr. Roedd WIMD 2014 yn seiliedig ar ddaearyddiaeth fanwl iawn yr Ardaloedd Cynnyrch Ehangach Haen Is (LSOAs). O dan WIMD Safle 1 yw'r mwyaf amddifad ac mae **Llansteffan** yn safle 73 o blith yr 112 LSOAs yn Sir Gâr ac yn 1088 yng Nghymru o 1909 LSOAs.

Y lefel uchaf o amddifadedd yn **Llansteffan** yw'r maes Mynediad at Wasanaethau gan ei fod yn safle 4 yn Sir Gâr ac yn 19 yng Nghymru am y maes hwn.

Llansteffan – Llansteffan, Llangain

LSOA	Mynegai Cyffredinol		Incwm		Cyflogaeth		Iechyd		Addysg		Mynediad at Wasanaethau		Diogelwch Cymunedol		Yr Amgylchedd Ffisegol		Tai	
Llansteffan	1088	73	1534	104	1565	107	974	66	1362	85	19	4	1792	98	1175	73	1319	79

Ffynhonnell: Mynegai Amddifadedd Lluosog Cymru 2014 (wedi ddiweddaru Awst 2016), Llywodraeth Cymru.

Noder: Trefnir yr LSOAs o 1-112 (Sir Gâr), 1-1909 (Cymru).

TROSEDDU

Llansteffan	Grŵp Troseddau												Cyfanswm Blynyddol	
	Llosg a niwed troseddol	Byrgleriaeth – Busnes a Chymuned	Byrgleriaeth – Cartref	Troseddau Cyffuriau	Troseddau amrywiol yn erbyn Cymdeithas	Meddiant Arfau	Troseddau Trefn Gyhoeddus	Lladrad	Troseddau Rhywiol	Dwyn	Troseddau Ceir	Trais yn erbyn person		
Blwyddyn Ariannol (1af Ebrill i 31 Mawrth)														
2016/2017	3	1	0	0	0	0	0	0	0	5	1	9	19	

Ffynhonnell: Pencadlys Heddlu Dyfed Powys, Llangynnwr.

Am Wybodaeth Bellach Cysylltwch â:

Lesley Rees, Swyddog Polisi, Ymchwil a Gwybodaeth

01267 224462

llrees@sirgar.gov.uk