

## WARD Y GLYN: PROFFIL O'R ARDAL ETHOLIADOL

Tîm Polisi, Ymchwil a Gwybodaeth, Cyngor Sir Caerfyrddin, Mai 2017

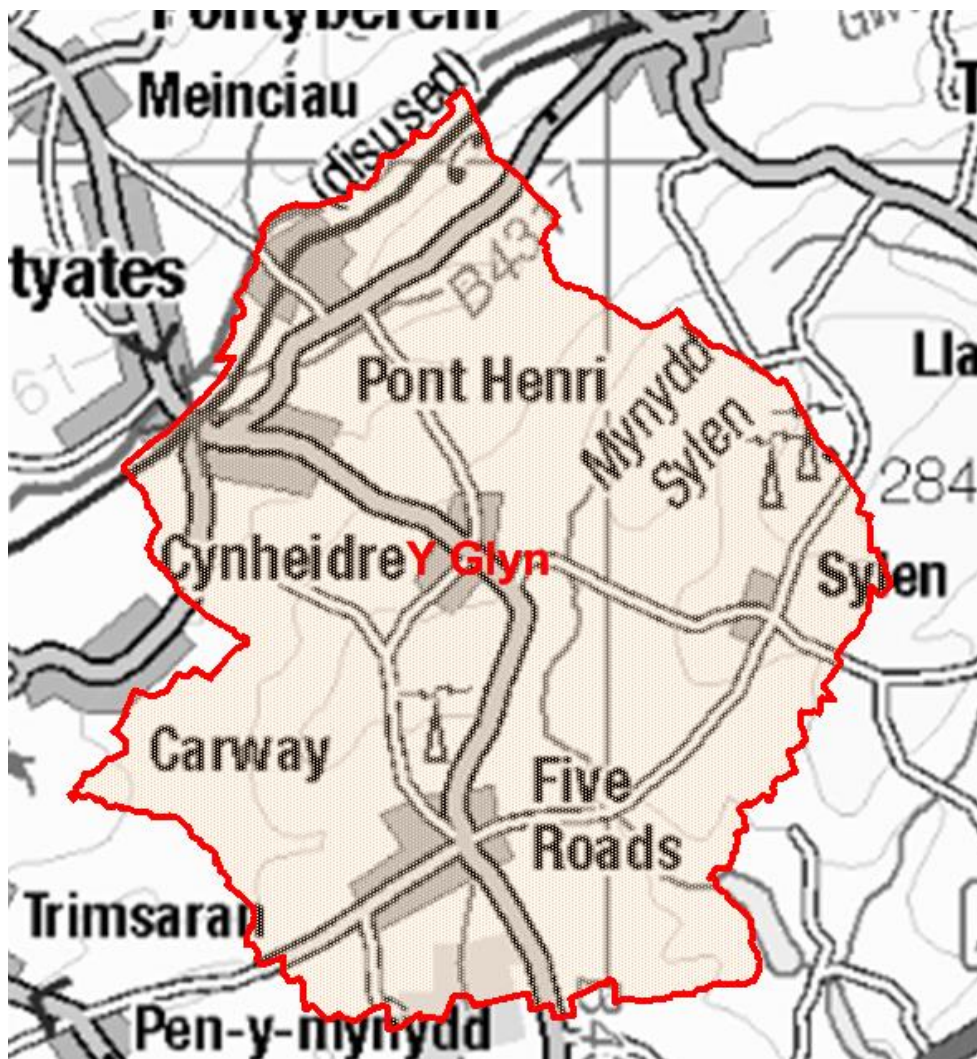
**Cynghorwr (Pleidlais Etholiadol 2017):** Jim Jones (Annibynnol). Y garfan a bleidleisiodd = 50.42%

**Nifer etholwyr (Rhagyfr 2016):** 1,680

**Poblogaeth:** 2,178 (Amcangyfrif Poblogaeth Canol Blwyddyn 2015, SYG)

**Etholaeth Cynulliad Cenedlaethol Cymru a Senedd y DU:** Llanelli

**Cyfleusterau sy'n eiddo i'r Cyngor:** Ysgol Gynradd Pontiets, Ysgol Gynradd Ponthenri, Ysgol Gynradd Pum Heol.



© Hawlfraint y Goron a hawliau cronfa ddata 2017 Arolwg Ordnans 100023377

© Crown copyright and database rights 2017 Ordnance Survey 100023377

### Lleoliad: Tua 19km o Dref Caerfyrddin

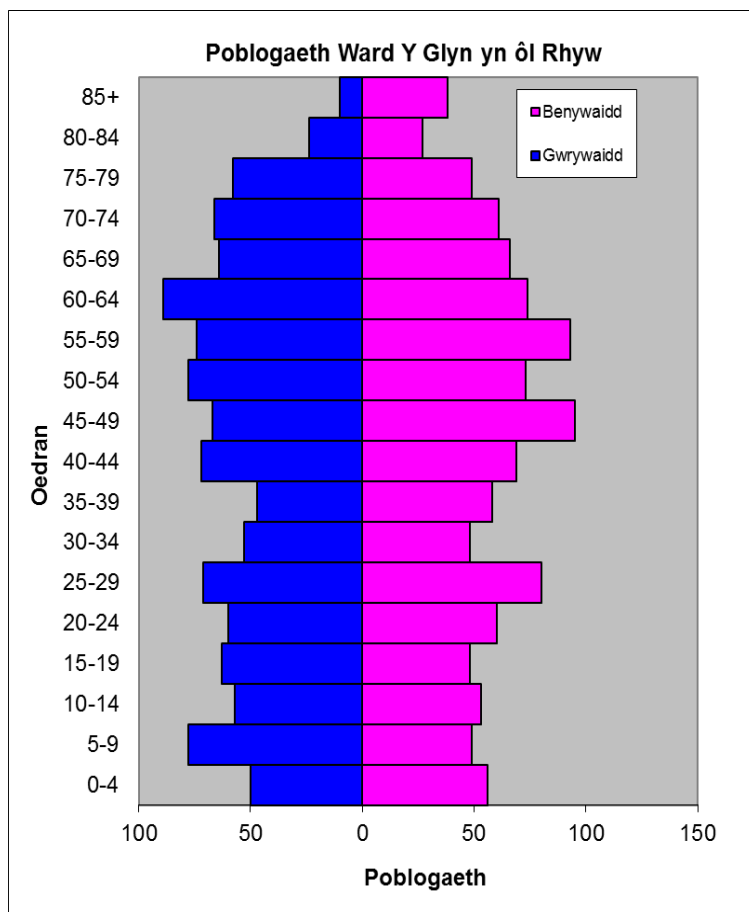
- ⇒ Arwynebedd: 23.27km<sup>2</sup>
- ⇒ Dwysedd Poblogaeth: 94 o bobl i bob km<sup>2</sup>
- ⇒ Newid yn y Boblogaeth: 2001-2015: +141 (+6.9%)
- ⇒ Prif Gyflogwyr: Cyngor Sir Caerfyrddin (ysgolion a hamdden)

## YSTADEGAU POBLOGAETH

### Amcangyfrif Poblogaeth Canol Blwyddyn 2015

Strwythur Oedran	Poblogaeth Y Glyn	% Y Glyn	% Sir Gâr
Oed: 0-4	106	4.9	5.4
5-14	237	10.9	11.2
15-24	231	10.6	11.2
25-44	498	22.9	21.7
45-64	643	29.5	27.8
65-74	257	11.8	12.7
75+	206	9.5	10.0
<b>Cyfanswm</b>	<b>2,178</b>	<b>100</b>	<b>100</b>

Ffynhonnell: Adroddiad aggregated lower Super Output Area (LSOA) Small Area Population Estimates, 2015, Y Swyddfa Ystadegau Gwladol



- ⇒ Yn 11<sup>eg</sup> ymhlith y wardiau gyda'r boblogaeth isaf yn Sir Gâr, ac yn 24 ymhlith y rhai â'r dwysedd isaf.
- ⇒ Y gyfran uchaf o bobl o dros 45 oed.
- ⇒ Cyfran uchel o bobl gyda salwch cyfyngus hirdymor.
- ⇒ Cyfran uwch o siaradwyr Cymraeg nag chyfartaledd Sir Gâr.

## Data o Gyfrifiad 2011

Poblogaeth: Ffeithiau Allweddol	Y Glyn	% Y Glyn	Sir Gâr
<b>Pobl:</b> a anwyd yng Nghymru	1688	78.3	76.0
A anwyd y tu allan i'r DU	50	2.3	4.1
Mewn grwpiau ethnig heblaw gwyn	22	1.0	1.9
Gyda salwch cyfyngus hirdymor	576	26.7	25.4
Heb gymwysterau (16-74 oed)	477	26.6	26.8
Gyda chymwysterau lefel uchel (16-74 oed)	425	23.7	23.9
Yn medru siarad Cymraeg	1227	58.9	43.9

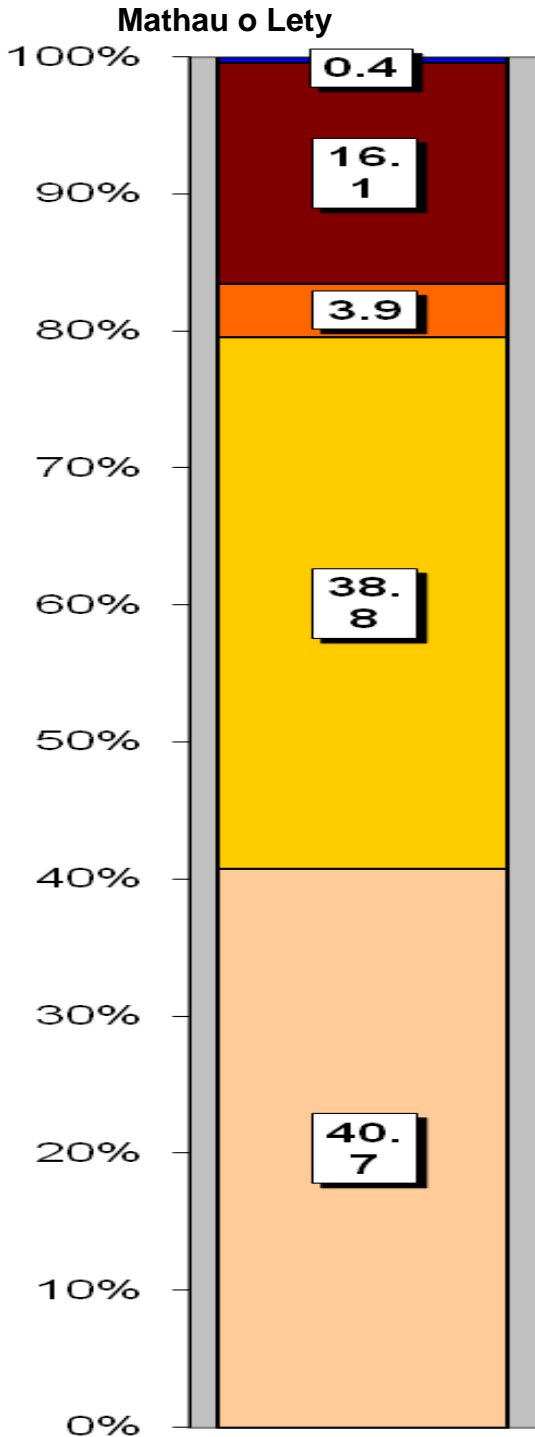
Cyfansoddiad Cartrefi	Y Glyn	% Y Glyn	Sir Gâr
<b>Cyfanswm Cartrefi/</b> (Maint Cyfartalog Cartrefi)	921	(2.3)	(2.3)
Math o gartref: un person: pensïynwr	151	16.4	14.8
Un person: arall	105	11.4	15.4
Un teulu: pob un yn bensiynwr	85	9.2	9.8
Un teulu: pâr priod	350	38.0	34.1
Un teulu: pâr yn cyd-fyw	86	9.3	8.7
Un teulu: un rhiant	85	9.2	11.3
Un teulu: arall	59	6.5	5.9

Ffynhonnell: Cyfrifiad 2011, Swyddfa Ystadegau Gwladol

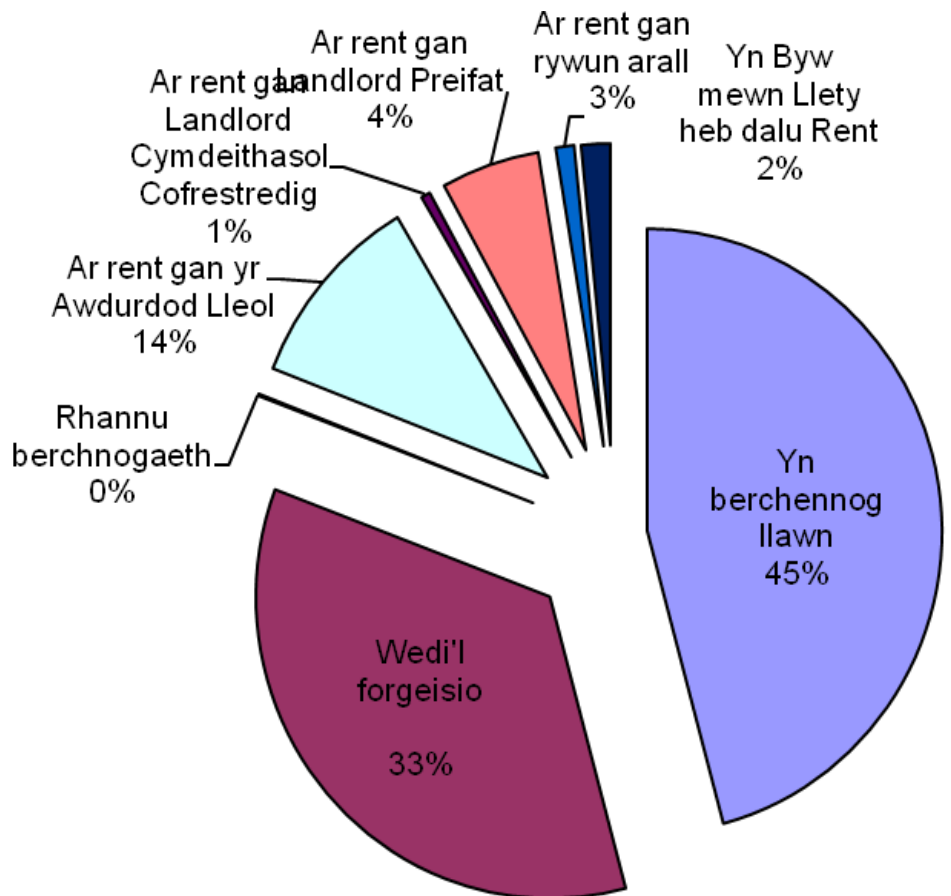
## TAI

Tai ar wahân a thai pêr yw'r rhan fwyaf o'r tai yn yr ardal, sydd dros 79% o'r holl dai yn y Glyn. Mae cyfran uwch o dai teras na fflatiau, maisonettes neu randai.

Mae'r ward yn cynnwys 98 tŷ sy'n eiddo i'r Awdurdod Lleol ac 5 sy'n eiddo i Gymdeithasau Tai.



Math o Denantiaeth	%
Yn berchennog llawn	45.8
Wedi'i forgeisio	34.9
Rhan-berchnogaeth	0.1
Ar rent gan yr Awdurdod Lleol	10.6
Ar rent gan Landlord Cymdeithasol Cofrestredig	0.5
Ar rent gan Landlord Preifat	5.4
Ar rent gan rywun arall	1.0
Yn Byw mewn Llety heb dalu Rent	1.6



### Mathau o Lety

- Tŷ ar wahân
- Tŷ pêr
- Fflat, maisonette, rhandy
- Tŷ Teras
- Carafannau neu fath arall o lety symudol dros dro

## NODWEDDION CYMDEITHASOL - ECONOMAIDD

- ⇒ Yr amcangyfrif o incwm canolrif cartrefi'r Glyn, ar sail data 'PayCheck' CACI 2016 yw £25,220 yn 25 o'r wardiau uchaf (allan o'r 58 wardiau) yn Sir Gâr ac 5.5% yn uwch nag ganolrif Sir Gâr, sef £23,825.
- ⇒ Mae'r proffil cymdeithasol yn awgrymu bod lefel uwch na'r cyfartaledd o bobl mewn swyddi canolraddol a goruchwylio is a thechnegol (Lefelau 3 a 5).

Proffil Cymdeithasol	Y Glyn	%	% Sir Gâr
<i>Pob un 16-74 oed mewn cartrefi</i>	1616	100	100
<b>1:</b> Galwedigaethau Rheoli Uwch, Gweinyddol a Phroffesiynol	232	14.4	13.8
<b>2:</b> Galwedigaethau Rheoli Is, Gweinyddol a Phroffesiynol	324	20.0	19.9
<b>3:</b> Galwedigaethau Canolraddol	211	13.1	11.6
<b>4:</b> Cyflogwyr Bach a Gweithwyr Hunangyfrif	165	10.2	12.6
<b>5:</b> Galwedigaethau Goruchwylio Is a Thechnegol	148	9.2	7.6
<b>6:</b> Galwedigaethau Lled-arferol	247	15.3	16.7
<b>7:</b> Galwedigaethau Arferol	236	14.6	13.0
<b>8:</b> Erioed Wedi Gweithio a di-waith am Gyfnod Hir	55	3.4	4.9

Ffynhonnell: Cyfrifiad 2011, Swyddfa Ystadegau Gwladol

## YR ECONOMI A'R FARCHNAD LAFUR

Pobl sy'n Hawlio Budd-daliadau	Y Glyn	% Cyfradd	% Poblogaeth Weithiol Sir Gâr
Budd-dal diweithdra (JSA): Mawrth 2017	9	0.7	1.4
Budd-daliadau Analluogrwydd (ESA/IB/SDA): Awst 2016	120	8.9	8.9
Cymhorthdal Incwm: Awst 2016	15	1.1	1.8
Lwfans Byw i'r Anabl: Awst 2016	155	11.5	9.6
Credyd Pensiwn: Awst 2016 (Poblogaeth 65+)	75	16.2	17.1
Pobl sy'n hawlio Pensiwn Gwladol: Awst 2016	505	-	-

Ffynhonnell: System weinyddol y Ganolfan Byd Gwaith, yr Adran Gwaith a Phensiynau

Statws Economaidd (pobl 16-74 oed)	Y Glyn	% Y Glyn	% Sir Gâr
<b>Yn economaidd weithgar</b>	1022	63.2	64.9
Cyflogeion: Rhan-amser	206	12.7	13.9
Cyflogeion: Amser llawn	587	36.3	33.7
Hunan-gyflogedig	139	8.6	11.0
Di-waith	42	2.6	3.7
Myfyriwr amser llawn	48	3.0	2.5
<b>Yn economaidd anweithgar</b>	594	36.7	35.1
Wedi ymddeol	347	21.5	18.1
Myfyriwr	68	4.2	4.5
Yn gofalu am y cartref/teulu	46	2.8	3.8
À salwch parhaus/yn anabl	100	6.2	6.8
Arall	33	2.0	1.9

Ffynhonnell: Cyfrifiad 2011, Swyddfa Ystadegau Gwladol

## MYNEGAI AMDDIFADEDD LLUOSOG CYMRU (WIMD)

Roedd WIMD 2014 yn seiliedig ar ddaearyddiaeth fanwl iawn yr Ardaloedd Cynnyrch Ehangach Haen Is (LSOAs). Mae WIMD 2014 yn cynnwys wyth maes, Incwm, Cyflogaeth, Iechyd, Addysg, Tai, Mynediad at Wasanaethau, yr Amgylchedd Ffisegol a Diogelwch Cymunedol, ac mae'n cael ei gyhoeddi ar lefel Ardal Gynnyrch Ehangach Haen Is, ac mae 112 ohonynt yn Sir Gâr. Roedd WIMD 2014 yn seiliedig ar ddaearyddiaeth fanwl iawn yr Ardaloedd Cynnyrch Ehangach Haen Is (LSOAs). O dan WIMD Safle 1 yw'r mwyaf amddifad ac mae'r **Glyn** yn safle 56 o blith yr 112 LSOAs yn Sir Gâr ac yn 904 yng Nghymru o 1909 LSOAs.

Y lefel uchaf o amddifadedd yn **Y Glyn** yw'r maes lechyd gan ei fod yn safle 29 yn Sir Gâr ac yn 518 yng Nghymru am y maes hwn.

### Glyn – Ponthenri Pum Heol

LSOA	Mynegai Cyffredinol		Incwm		Cyflogaeth		Iechyd		Addysg		Mynediad at Wasanaethau		Diogelwch Cymunedol		Yr Amgylchedd Ffisegol		Tai	
Y Glyn	904	56	1076	65	932	57	518	29	1031	58	271	33	1213	49	1739	108	1301	76

Ffynhonnell: Mynegai Amddifadedd Lluosog Cymru 2014 (wedi ddiweddarau Awst 2016), Llywodraeth Cymru.

Noder: Trefnir yr LSOAs o 1-112 (Sir Gâr), 1-1909 (Cymru).

## TROSEDDAU

Y Glyn	Grŵp Troseddau												Cyfanswm Blynyddol
Blwyddyn Ariannol (1af Ebrill i 31 Mawrth)	Llosg a niwed troseddol	Byrgleriaeth – Pbusnes a Chymuned	Byrgleriaeth – Cartref	Troseddau Cyffuriau	Troseddau amrywiol yn erbyn Cymdeithas	Meddiant Arfau	Troseddau Trefn Gyhoeddus	Lladrad	Troseddau Rhywiol	Dwyn	Troseddau Ceir	Trais yn erbyn person	
<b>2016/2017</b>	18	2	1	3	1	0	0	0	1	3	1	9	<b>39</b>

Ffynhonnell: Pencadlys Heddlu Dyfed Powys, Llangynnwr.

### Am Wybodaeth Bellach Cysylltwch â:

Lesley Rees, Swyddog Polisi, Ymchwil a Gwybodaeth

01267 224462

llrees@sirgar.gov.uk