

Enw'r Safle:

Heol Bronwydd (De)

Cyf. ACLI.

C/002/01

Parth Tai: Caerfyrddin

Prif Anheddiad: Caerfyrddin

Math o Farchnad: Sector Preifat

Yn y 5 flynedd cyflenwad ers: 2011

Perchennog/Datblygwr: DHW Davies Property Partnership

Disgrifiad o'r Datblygiad: Cymysgedd o dai a fflatiau

Statws Cynllunio:

Cynllun datblygu: Dyraniad CDLI Caerfyrddin: GA1/h13

Caniatad Cynllunio	Math o Cais	Dyddiad Caniatad	Cyfeirnod Cais
10 dwellings - phase 2	Full	16/09/2014	W/29578
Low density executive housing	Outline	03/02/1994	D4/24244/55
Renewal of D4/24244	Outline	27/03/1997	W/00640
Residential development (renewal)	Outline	03/04/2002	TM/00851
Phase 1 - 16 new build & conv 7 apartments	Full	21/03/2011	W/22686



Cyfeirnod Grid: 242774 221550

Y Safle:

Mae cais wedi ei gyflwyno ar gyfer 23 o anheddau a 28 o fflatiau (W / 37472) sydd heb ei benderfynu eto ar y tir sy'n weddill.

Maint y Safle:

Cyfanswm arwynebedd 1.90ha

Categorioidio:

Rhagolwg o'r Nifer a Gwblheir:

Cynhwysedd	Wedi'i gwblhau		Unedau yn weddill	Cael eu hadeiladu	2020	2021	2022	2023	2024	Cat. 3	Cat. 4
	cyn yr Astudiaeth Ddiwethaf	Ers yr									
46	23	0	23	0	10	13	0	0	0	0	0

Tir Llwyd:

Tir Glas:

Cyfanswm arwynebedd	Cyfanswm %	Cyfanswm arwynebedd	Cyfanswm %
0	0	1.9	100

Enw'r Safle:

Rhiw Babel

Cyf. ACLI.

C/002/04

Parth Tai: Caerfyrddin

Prif Anheddiad: Caerfyrddin

Math o Farchnad: Sector Preifat

Yn y 5 flynedd cyflenwad ers: 2019

Perchennog/Datblygwr:

Disgrifiad o'r

Datblygiad:

Statws Cynllunio:

Cynllun datblygu: Dyraniad CDLI Caerfyrddin: GA1/h4

Caniatad Cynllunio	Math o Cais	Dyddiad Caniatad	Cyfeirnod Cais
			-



Cyfeirnod Grid: 241403 219190

Y Safle:

Mae'r tîrfeiddiannwr wedi bod mewn cysylltiad a bydd yn gobeithio dechrau datblygu ychydig o leiniau yn fuan.

Maint y Safle:

Cyfanswm arwynebedd 0.71ha

Categoreiddio:

Rhagolwg o'r Nifer a Gwblheir:

Cynhwysedd	Wedi'i gwblhau		Unedau yn weddill	Cael eu hadeiladu	2020	2021	2022	2023	2024
	cyn yr	Ers yr							
	Astudiaeth Ddiwethaf								
14	0	0	14	0	0	2	2	2	

Cat. 3	Cat. 4
8	0

Tir Llwyd:

Tir Glas:

Cyfanswm arwynebedd	Cyfanswm %	Cyfanswm arwynebedd	Cyfanswm %
0	0	0.71	100

Enw'r Safle: Fferm Pen-y-bont, Heol Llysonnen

Cyf. ACLI. C/002/06

Parth Tai: Caerfyrddin

Prif Anheddiad: Caerfyrddin

Math o Farchnad: Sector Preifat

Yn y 5 flynedd cyflenwad ers:

Perchennog/Datblygwr: Leonard Cheshire

Disgrifiad o'r Datblygiad: 1 cartref gofal, 7 byngalo ar gyfer yr anabl a 9 tai preifat

Statws Cynllunio:

Cynllun datblygu: Dyraniad CDLI Caerfyrddin: GA1/h18

Caniatad Cynllunio	Math o Cais	Dyddiad Caniatad	Cyfeirnod Cais
1 carehome, 7 disabled bungalows & 9 pr houses	Full	26/02/2008	W/15157
Siting of 31 dwellings	Outline	27/07/1989	D4/16876/55
Siting of residential development	Outline	10/11/1992	D4/22583
Siting of residential development (renewal)	Outline	28/08/1997	W/323
Residential development	Outline	09/02/2006	W/10888



Cyfeirnod Grid: 239095 219420

Y Safle:

Mae caniatâd gan Leonard Cheshire Homes am Gartref Gofal a datblygiad cysylltiedig . Mae'r cartref gofal a'r byngalos anabl wedi cael eu cwblhau . Mae'r datblygwr yn ystyried cynyddu nifer yr unedau ar y safle.

Maint y Safle:

Cyfanswm arwynebedd 1.80ha

Categorioidio:

Rhagolwg o'r Nifer a Gwblheir:

Cynhwysedd	Wedi'i gwblhau		Unedau yn weddill	Cael eu hadeiladu	2020	2021	2022	2023	2024	Cat. 3	Cat. 4
	cyn yr	Ers yr									
	Astudiaeth Ddiwethaf										
16	7	0	9	0	0	0	0	0	0	9	0

Tir Llwyd:

Tir Glas:

Cyfanswm arwynebedd	Cyfanswm %	Cyfanswm arwynebedd	Cyfanswm %
0	0	1.80	100

Enw'r Safle:

Llwynonn

Cyf. ACLI.

C/002/07

Parth Tai: Caerfyrddin
Prif Anheddiad: Caerfyrddin
Math o Farchnad: Sector Preifat
Perchennog/Datblygwr: Trinity College
Disgrifiad o'r Datblygiad:
Statws Cynllunio:

Yn y 5 flynedd cyflenwad ers: 2015

Cynllun datblygu: Dyraniad CDLI Caerfyrddin: GA1/h16

Caniatad Cynllunio	Math o Cais	Dyddiad Caniatad	Cyfeirnod Cais
			-



Cyfeirnod Grid: 239095 219420

Y Safle:

Mae cais cynllunio wedi ei gyflwyno i ddefnyddio'r tir fel maes parcio dros dro dros 5 mlynedd (W/37006) - nid yw'r cais wedi ei benderfynu eto.

Maint y Safle:

Cyfanswm arwynebedd 0.80ha

Categoreiddio:

Rhagolwg o'r Nifer a Gwblheir:

Cynhwysedd	Wedi'i gwblhau		Unedau yn weddill	Cael eu hadeiladu	2020	2021	2022	2023	2024	Cat. 3	Cat. 4
	cyn yr	Ers yr									
	Astudiaeth Ddiwethaf										
20	0	0	20	0	0	0	0	0	0	20	0

Tir Llwyd:

Tir Glas:

Cyfanswm arwynebedd	Cyfanswm %	Cyfanswm arwynebedd	Cyfanswm %
0	0	0.8	100

Enw'r Safle:

Parc-y-Delyn

Cyf. ACLI.

C/002/18

Parth Tai: Caerfyrddin
Prif Anheddiad: Caerfyrddin
Math o Farchnad: Sector Preifat
Perchennog/Datblygwr: DJF Holdings Ltd

Yn y 5 flynedd cyflenwad ers: 2011

**Disgrifiad o'r
Datblygiad:**

Statws Cynllunio:

Cynllun datblygu: Dyraniad CDLI Caerfyrddin: GA1/h10

Caniatad Cynllunio	Math o Cais	Dyddiad Caniatad	Cyfeirnod Cais
Siting of 20 dwellings	Outline	30/10/2003	TMT/04084
Residential development	Outline	24/06/2008	W/12397
Residential development	Outline	30/11/2006	W/14334
20 dwellings (Phase 1)	RM	29/03/2012	W/22060
15 dwellings (Phase 2)	RM	11/06/2012	W/24997



Cyfeirnod Grid: 241123 220973

Y Safle:

Mae cyn cyflwyno cais wedi ei gyflwyno ar gyfer y safle

Maint y Safle:

Cyfanswm arwynebedd 2.20ha

Categoreiddio:

Rhagolwg o'r Nifer a Gwblheir:

Cynhwysedd	Wedi'i gwblhau		Unedau yn weddill	Cael eu hadeiladu	2020	2021	2022	2023	2024
	cyn yr	Ers yr							
	Astudiaeth Ddiwethaf								
35	0	0	35	0	0	0	0	0	0

Cat. 3	Cat. 4
35	0

Tir Llwyd:

Tir Glas:

Cyfanswm arwynebedd	Cyfanswm %	Cyfanswm arwynebedd	Cyfanswm %
0	0	2.30	100

Enw'r Safle:

Hen ddepo MAFF

Cyf. ACLI.

C/002/20

Parth Tai: Caerfyrddin
Prif Anheddiad: Caerfyrddin
Math o Farchnad: Sector Preifat
Perchennog/Datblygwr: Mr Vaughan Davies

Yn y 5 flynedd cyflenwad ers: 2017

**Disgrifiad o'r
Datblygiad:**

Statws Cynllunio:

Cynllun datblygu: Dyraniad CDLI Caerfyrddin: GA1/h15

Caniatad Cynllunio	Math o Cais	Dyddiad Caniatad	Cyfeirnod Cais
Renewal of outline consent (W/01311)	Outline	22/01/2001	W/04074
Siting of residential development	Outline	23/01/1998	W/01311
Up to 14 dwellings - not yet determined	Outline		W/38323



Cyfeirnod Grid: 243130 221096

Y Safle:

Maint y Safle:

**Cyfanswm
arwynebedd** 0.70ha

Catgoreiddio:

Rhagolwg o'r Nifer a Gwblheir:

Cynhwys edd	Wedi'i gwblhau		Unedau yn weddill	Cael eu hadeil- adu	2020	2021	2022	2023	2024	Cat. 3	Cat. 4
	cyn yr	Ers yr									
	Astudiaeth Ddiwethaf										
18	0	0	18	0	0	8	10	0	0	0	0

Tir Llwyd:

Tir Glas:

Cyfanswm arwynebedd	Cyfanswm %	Cyfanswm arwynebedd	Cyfanswm %
0.7	100	0	0

Enw'r Safle: Mounthill, Llangynwr (Maes Ddraenen Wen)

Cyf. ACLI. C/002/26

Parth Tai: Caerfyrddin

Prif Anheddiad: Caerfyrddin

Math o Farchnad: Sector Preifat

Yn y 5 flynedd cyflenwad ers: 2009

Perchennog/Datblygwr: Redrow Homes & private

Disgrifiad o'r Datblygiad: Datblygiad Redrow - 70 annedd. Mae'r tir ar ol mewn berchnogaeth preifat efo caniad am 9 annedd.

Statws Cynllunio:

Cynllun datblygu: Dyraniad CDLI Caerfyrddin: GA1/h3

Caniatad Cynllunio	Math o Cais	Dyddiad Caniatad	Cyfeirnod Cais
Residential development (Mr & Mrs Morgan)	Outline	24/05/2010	W/20013
66 plots - residential development (Redrow)	RM		W/23168
4 plots - residenital development	Full	11/11/2010	W/23170
Residenital development (Mr & Mrs Morgan)	Outline	14/03/2011	W/24268
5 dwellings	Outline	14/06/2013	W/28237
4 dwellings	Full	01/04/2014	W/29439



Cyfeirnod Grid: 241629 219080

Y Safle:

Mae Redrow bellach wedi cwblhau eu rhan o'r safle (2013), mae'r rhan o dir sy'n weddill mewn perchnogaeth preifat . W/33984 RM am 5 annedd caniatawyd 3/8/16.

Maint y Safle:

Cyfanswm arwynebedd 2.6 ha

Catgoreiddio:

Rhagolwg o'r Nifer a Gwblheir:

Cynhwysedd	Wedi'i gwblhau		Unedau yn weddill	Cael eu hadeiladu	2020	2021	2022	2023	2024	Cat. 3	Cat. 4
	cyn yr	Ers yr									
	Astudiaeth Ddiwethaf										
79	74	0	5	2	3	0	0	0	0	0	0

Tir Llwyd:

Tir Glas:

Cyfanswm arwynebedd	Cyfanswm %	Cyfanswm arwynebedd	Cyfanswm %
0	0	2.6	100

Enw'r Safle:

Penymorfa

Cyf. ACLI.

C/002/30

Parth Tai: Caerfyrddin

Prif Anheddiad: Caerfyrddin

Math o Farchnad: Sector Preifat

Yn y 5 flynedd cyflenwad ers:

Perchennog/Datblygwr:

Disgrifiad o'r

Datblygiad:

Statws Cynllunio:

Cynllun datblygu: Dyraniad CDLI Caerfyrddin: GA1/h1

Caniatad Cynllunio	Math o Cais	Dyddiad Caniatad	Cyfeirnod Cais
			-



Cyfeirnod Grid: 242350 219382

Y Safle:

Maint y Safle:

Cyfanswm arwynebedd 7.7 ha

Categoreiddio:

Rhagolwg o'r Nifer a Gwblheir:

Cynhwysedd	Wedi'i gwblhau		Unedau yn weddill	Cael eu hadeiladu	2020	2021	2022	2023	2024
	cyn yr	Ers yr							
	Astudiaeth Ddiwethaf								
180	0	0	180	0	0	0	0	0	0

Cat. 3	Cat. 4
180	0

Tir Llwyd:

Tir Glas:

Cyfanswm arwynebedd	Cyfanswm %	Cyfanswm arwynebedd	Cyfanswm %
0	0	7.7	100

Enw'r Safle: Hen Adeilad Cyfnewidfa BT, Heol Spilman

Cyf. ACLI. C/002/33

Parth Tai: Caerfyrddin

Prif Anheddiad: Caerfyrddin

Math o Farchnad: Sector Preifat

Yn y 5 flynedd cyflenwad ers: 2017

Perchennog/Datblygwr:

Disgrifiad o'r Fflatiau yn yr adeilad sydd eisoes yn bodoli

Datblygiad:

Statws Cynllunio:

Cynllun datblygu: Dyraniad CDLI Caerfyrddin: GA1/h6

Caniatad Cynllunio	Math o Cais	Dyddiad Caniatad	Cyfeirnod Cais
14 flats	Full	04/05/2006	W/10681



Cyfeirnod Grid: 241394 220070

Maint y Safle:

Cyfanswm arwynebedd: 0.6 ha

Catgoreiddio:

Rhagolwg o'r Nifer a Gwblheir:

Cynhwysedd	Wedi'i gwblhau		Unedau yn weddill	Cael eu hadeiladu	2020	2021	2022	2023	2024	Cat. 3	Cat. 4
	cyn yr Astudiaeth Ddiwethaf	Ers yr									
14	0	0	14	14	0	0	0	0	0	0	0

Tir Llwyd:

Tir Glas:

Cyfanswm arwynebedd	Cyfanswm %	Cyfanswm arwynebedd	Cyfanswm %
0.6	100		

Enw'r Safle: 113 Heol y Prior, Caerfyrddin

Cyf. ACLI. C/002/34

Parth Tai: Caerfyrddin

Prif Anheddiad: Caerfyrddin

Math o Farchnad:

Yn y 5 flynedd cyflenwad ers: 2017

Perchennog/Datblygwr: Bro Myrddin

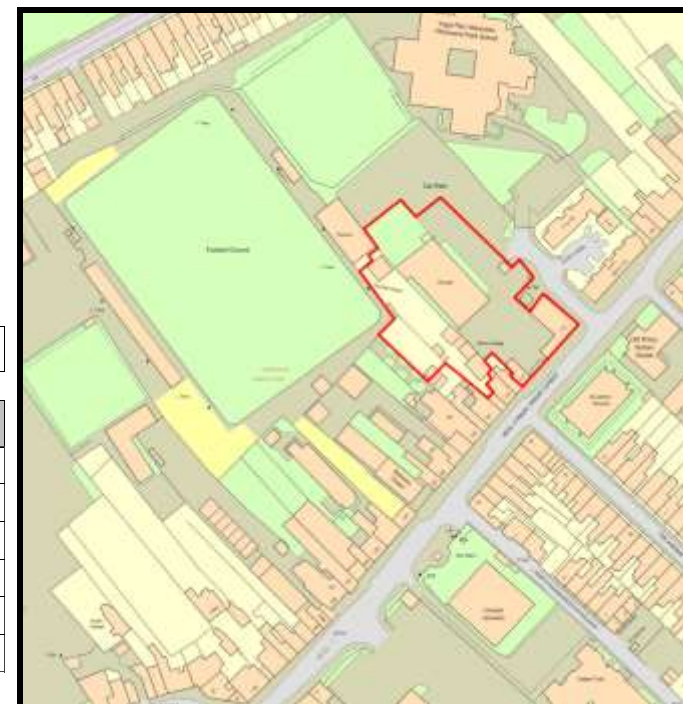
Disgrifiad o'r

Datblygiad:

Statws Cynllunio:

Cynllun datblygu: Dyraniad CDLI Caerfyrddin: w/f

Caniatad Cynllunio	Math o Cais	Dyddiad Caniatad	Cyfeirnod Cais
27 apartments & 10 dwellings	Full	28/02/2017	W/34929



Cyfeirnod Grid: 241596 220357

Y Safle:

Maint y Safle:

Cyfanswm arwynebedd 0.4 ha

Catgoreiddio:

Rhagolwg o'r Nifer a Gwblheir:

Cynhwysedd	Wedi'i gwblhau		Unedau yn weddill	Cael eu hadeiladu	2020	2021	2022	2023	2024	Cat. 3	Cat. 4
	cyn yr	Ers yr									
	Astudiaeth Ddiwethaf										
37	0	0	37	37	0	0	0	0	0	0	0

Tir Llwyd:

Tir Glas:

Cyfanswm arwynebedd	Cyfanswm %	Cyfanswm arwynebedd	Cyfanswm %
0.4	100	0	0

Enw'r Safle: Hen Adeiladau'r Awdurdod Iechyd, Heol Penlan

Cyf. ACLI. C/002/35

Parth Tai: Caerfyrddin

Prif Anheddiad: Caerfyrddin

Math o Farchnad: Sector Preifat

Yn y 5 flynedd cyflenwad ers: 2016

Perchennog/Datblygwr:

Disgrifiad o'r Datblygiad: Addasiad yr adeilad presennol mewn i 2 annedd, 4 fflat a 2 annedd newydd

Statws Cynllunio:

Cynllun datblygu: Dyraniad CDLI Caerfyrddin: GA1/h8

Caniatad Cynllunio	Math o Cais	Dyddiad Caniatad	Cyfeirnod Cais
Conversion to 2 dwellings, 4 flats & 2 new houses	Full	10/12/2007	W/16843



Cyfeirnod Grid: 241117 220557

Y Safle:

Mae caniatâd cynllunio yn ddilys am byth. Mae rhan o'r safle wedi ei restru gan fod ganddo elfennau yn ymwneud â'r tloty Caerfyrddin.

Cafodd yr adeilad dân sylweddol yn ddiweddar, ac mae hysbysiad S215 wedi cael ei gyflwyno i dacluso'r safle. Mae'r safle ar werth ar hyn o bryd.

Maint y Safle:

Cyfanswm arwynebedd 0.2 ha

Categoreiddio:

Rhagolwg o'r Nifer a Gwblheir:

Cynhwysedd	Wedi'i gwblhau		Unedau yn weddill	Cael eu hadeiladu	2020	2021	2022	2023	2024	Cat. 3	Cat. 4
	cyn yr Astudiaeth Ddiwethaf	Ers yr									
8	0	0	8	0	0	8	0	0	0	0	0

Tir Llwyd:

Tir Glas:

Cyfanswm arwynebedd	Cyfanswm %	Cyfanswm arwynebedd	Cyfanswm %
0.2	100		

Enw'r Safle:

Gorllewin Caerfyrddin

Cyf. ACLI.

C/002/38

Parth Tai: Caerfyrddin

Prif Anheddiad: Caerfyrddin

Math o Farchnad: Sector Preifat

Yn y 5 flynedd cyflenwad ers: 2015

Perchennog/Datblygwr: Various including Persimmon Homes

Disgrifiad o'r Mae briff datblygu wedi'i paratoi ar gyfer cynllun mawr defnydd cymysg

Datblygiad:

Statws Cynllunio:

Cynllun datblygu: Dyraniad CDLI Caerfyrddin: GA1/MU1

Caniatad Cynllunio	Math o Cais	Dyddiad Caniatad	Cyfeirnod Cais
Persimmon Homes (118 dwellings)	Full	03/06/2015	W/30286
Subj S106 26/2/15 Connaught Administration	Outline		W/27776
100 dwellings (Persimmon)	Full	18/11/2015	W/32287
Plot amendment - increase in 4 dwellings	on-material amendme	13/11/2015	W/32734
	VoC	29/06/2016	W/34038

Y Safle:

Mae Persimmon wedi dechrau gwaith clirio ar gyfer y cam nesaf. Mae'r ffordd gyswllt wedi'i chwblhau ac ar agor sydd wedi agor y safle ar gyfer safleoedd eraill i cael ei datblygu.



Cyfeirnod Grid: 240101 220553

Maint y Safle:

Cyfanswm arwynebedd ha

Categoreiddio:

Rhagolwg o'r Nifer a Gwblheir:

Cynhwysedd	Wedi'i gwblhau		Unedau yn weddill	Cael eu hadeiladu	2020	2021	2022	2023	2024	Cat. 3	Cat. 4
	cyn yr	Ers yr									
	Astudiaeth Ddiwethaf										
1100	109	5	986	0	40	75	75	75	75	646	0

Tir Llwyd:

Tir Glas:

Cyfanswm arwynebedd	Cyfanswm %	Cyfanswm arwynebedd	Cyfanswm %
			100

Enw'r Safle: **Maesyffynnon**

Cyf. ACLI. C/002/39

Parth Tai: Caerfyrddin
Prif Anheddiad: Caerfyrddin
Math o Farchnad: Sector Preifat
Perchennog/Datblygwr: Mrs Thomas & family

Yn y 5 flynedd cyflenwad ers: 2015

Disgrifiad o'r Datblygiad:

Statws Cynllunio:

Cynllun datblygu: Dyraniad CDLI Caerfyrddin: GA1/h11

Caniatad Cynllunio	Math o Cais	Dyddiad Caniatad	Cyfeirnod Cais
Awaiting signing S106	Outline		W/35903



Cyfeirnod Grid: 241483 221029

Y Safle:

Mae'r safle ar hyn o bryd ar werth.

Maint y Safle:

Cyfanswm arwynebedd 1.5 ha

Categoreiddio:

Rhagolwg o'r Nifer a Gwblheir:

Cynhwysedd	Wedi'i gwblhau		Unedau yn weddill	Cael eu hadeiladu	2020	2021	2022	2023	2024	Cat. 3	Cat. 4
	cyn yr	Ers yr									
	Astudiaeth Ddiwethaf										
30	0	0	30	0	10	10	10	0	0	0	0

Tir Llwyd:

Tir Glas:

Cyfanswm arwynebedd	Cyfanswm %	Cyfanswm arwynebedd	Cyfanswm %
0	0	1.5	100

Enw'r Safle: Tir i'r deo Bant Glas, Heol Bronwydd

Cyf. ACLI. C/002/40

Parth Tai: Caerfyrddin
Prif Anheddiad: Caerfyrddin
Math o Farchnad: Sector Preifat
Perchennog/Datblygwr: E Evans & M K Jones

Yn y 5 flynedd cyflenwad ers: 2015

Disgrifiad o'r Datblygiad:

Statws Cynllunio:

Cynllun datblygu: Dyraniad CDLI Caerfyrddin: GA1/h12

Caniatad Cynllunio	Math o Cais	Dyddiad Caniatad	Cyfeirnod Cais
Upheld on appeal	Outline	27/04/2016	W/31902



Cyfeirnod Grid: 242847 221554

Y Safle:

Mae'r safle ar hyn o bryd ar werth.

Maint y Safle:

Cyfanswm arwynebedd 0.86ha

Catgoreiddio:

Rhagolwg o'r Nifer a Gwblheir:

Cynhwysedd	Wedi'i gwblhau		Unedau yn weddill	Cael eu hadeiladu	2020	2021	2022	2023	2024	Cat. 3	Cat. 4
	cyn yr	Ers yr									
	Astudiaeth Ddiwethaf										
13	0	0	13	0	3	5	5	0	0	0	

Tir Llwyd:

Tir Glas:

Cyfanswm arwynebedd	Cyfanswm %	Cyfanswm arwynebedd	Cyfanswm %
0	0	0.86	100

Enw'r Safle:

Hen Ddepo Coetsis, Abergwili

Cyf. ACLI.

C/002/41

Parth Tai: Caerfyrddin
Prif Anheddiad: Caerfyrddin
Math o Farchnad: Sector Preifat
Perchennog/Datblygwr: Health Trust

Yn y 5 flynedd cyflenwad ers:

**Disgrifiad o'r
Datblygiad:**

Statws Cynllunio:

Cynllun datblygu: Dyraniad CDLI Caerfyrddin: GA1/h14

Caniatad Cynllunio	Math o Cais	Dyddiad Caniatad	Cyfeirnod Cais
Car Park	Full	29/04/2015	W/31716



Cyfeirnod Grid: 242803 221090

Y Safle:

Mae'r safle yn cael ei defnyddio fel maes parcio i'r ysbyty.

Maint y Safle:

Cyfanswm arwynebedd 0.3 ha

Catgoreiddio:

Rhagolwg o'r Nifer a Gwblheir:

Cynhwysedd	Wedi'i gwblhau		Unedau yn weddill	Cael eu hadeiladu	2020	2021	2022	2023	2024
	cyn yr	Ers yr							
	Astudiaeth Ddiwethaf								
9	0	0	9	0	0	0	0	0	0

Cat. 3	Cat. 4
9	0

Tir Llwyd:

Cyfanswm arwynebedd
0.3

Tir Glas:

Cyfanswm %	Cyfanswm arwynebedd	Cyfanswm %
100		

Enw'r Safle:

Estyniad Rhiw Babell

Cyf. ACLI.

C/002/42

Parth Tai: Caerfyrddin

Prif Anheddiad: Caerfyrddin

Math o Farchnad: Sector Preifat

Perchennog/Datblygwr: GRD Ltd

Disgrifiad o'r

Datblygiad:

Statws Cynllunio:

Cynllun datblygu: Dyraniad CDLI Caerfyrddin: W/37574

Yn y 5 flynedd cyflenwad ers:

Caniatad Cynllunio	Math o Cais	Dyddiad Caniatad	Cyfeirnod Cais
12 bungalows	Full	06/12/2018	W/37327



Cyfeirnod Grid: 241481 219154

Y Safle:

Mae'r safle'n cael ei glirio / baratoi.

Maint y Safle:

Cyfanswm arwynebedd 0.5 ha

Catgoreiddio:

Rhagolwg o'r Nifer a Gwblheir:

Cynhwysedd	Wedi'i gwblhau		Unedau yn weddill	Cael eu hadeiladu	2020	2021	2022	2023	2024	Cat. 3	Cat. 4
	cyn yr	Ers yr									
	Astudiaeth Ddiwethaf										
12	0	0	12	0	6	6	0	0	0	0	0

Tir Llwyd:

Tir Glas:

Cyfanswm arwynebedd	Cyfanswm %	Cyfanswm arwynebedd	Cyfanswm %
0	0	0.5	100

Enw'r Safle:

Yn Ymyl Tyle Teg, Heol Llysonnen, Llanllwch

Cyf. ACLI.

C/002/48

Parth Tai: Caerfyrddin

Prif Anheddiad: Caerfyrddin

Math o Farchnad:

Yn y 5 flynedd cyflenwad ers:

Perchennog/Datblygwr: Bassett and Macgregor

Disgrifiad o'r

Datblygiad:

Statws Cynllunio:

Cynllun datblygu: Dyraniad CDLI Caerfyrddin: w/f

Caniatad Cynllunio	Math o Cais	Dyddiad Caniatad	Cyfeirnod Cais
	Full	03/07/2018	W/36311



Cyfeirnod Grid: 238226 219284

Maint y Safle:

Cyfanswm arwynebedd 0.28ha

Categoreiddio:

Rhagolwg o'r Nifer a Gwblheir:

Cynhwysedd	Wedi'i gwblhau		Unedau yn weddill	Cael eu hadeiladu	2020	2021	2022	2023	2024
	cyn yr	Ers yr							
	Astudiaeth Ddiwethaf								
7	0	0	7	2	3	2	0	0	0

Cat. 3	Cat. 4
0	0

Tir Llwyd:

Tir Glas:

Cyfanswm arwynebedd	Cyfanswm %	Cyfanswm arwynebedd	Cyfanswm %

Enw'r Safle: Trydydd Llawr, 3 Stryd Coch, Caerfyrddin

Cyf. ACLI. C/002/49

Parth Tai: Caerfyrddin
Prif Anheddiad: Caerfyrddin
Math o Farchnad: Sector Preifat
Perchennog/Datblygwr: Dapatchi Ltd

Yn y 5 flynedd cyflenwad ers: 2019

Disgrifiad o'r Datblygiad:

Statws Cynllunio:

Cynllun datblygu: Dyraniad CDLI Caerfyrddin: w/f

Caniatad Cynllunio	Math o Cais	Dyddiad Caniatad	Cyfeirnod Cais
Conversion into 9 flats	Full	29/11/2018	W/37144



Cyfeirnod Grid: 241131 220079

Maint y Safle:

Cyfanswm arwynebedd 0.06ha

Categoreiddio:

Rhagolwg o'r Nifer a Gwblheir:

Cynhwysedd	Wedi'i gwblhau		Unedau yn weddill	Cael eu hadeiladu	Rhagolwg o'r Nifer a Gwblheir					Cat. 3	Cat. 4
	cyn yr Astudiaeth Ddiwethaf	Ers yr Astudiaeth Ddiwethaf			2020	2021	2022	2023	2024		
9	0	0	9	0	0	9	0	0	0	0	

Tir Llwyd:

Tir Glas:

Cyfanswm arwynebedd	Cyfanswm %	Cyfanswm arwynebedd	Cyfanswm %

Enw'r Safle: Tu cefn i dafarn y Fox and Hound (SA33 5ND) Maes y Llewod

Cyf. ACLI. C/010/02

Parth Tai: Caerfyrddin
Prif Anheddiad: Bancyfelin
Math o Farchnad: Sector Preifat
Perchennog/Datblygwr: Enzo Homes

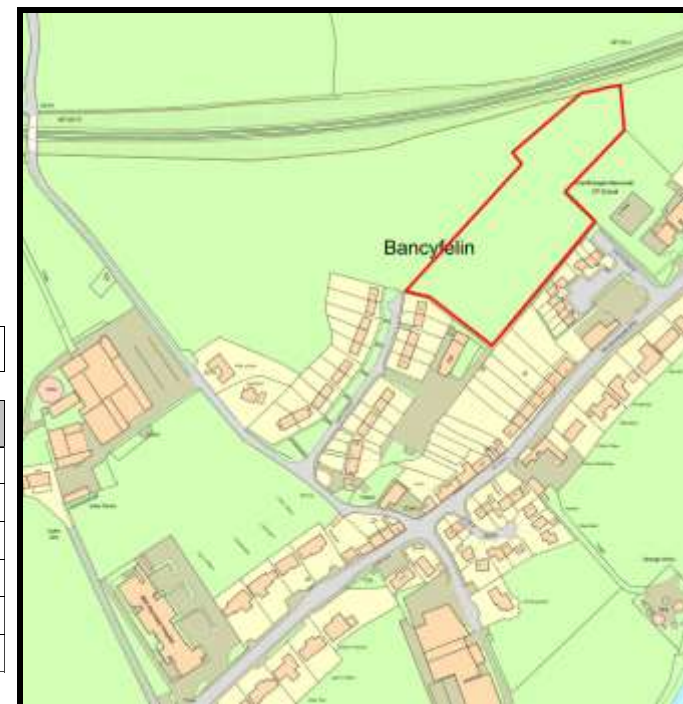
Yn y 5 flynedd cyflenwad ers: 2009

Disgrifiad o'r Datblygiad:

Statws Cynllunio:

Cynllun datblygu: Dyraniad CDLI Caerfyrddin: SC15/h1

Caniatad Cynllunio	Math o Cais	Dyddiad Caniatad	Cyfeirnod Cais
17 dwellings	Outline	24/02/2014	W/24182
13 dwellings	Full	12/09/2016	W/31130
Granted (4 houses)	Full	12/09/2016	W/31890



Cyfeirnod Grid: 232376 218167

Y Safle:

Safle wedi'i cwblhau.

Maint y Safle:

Cyfanswm arwynebedd 0.7 ha

Catgoreiddio:

Rhagolwg o'r Nifer a Gwblheir:

Cynhwysedd	Wedi'i gwblhau		Unedau yn weddill	Cael eu hadeiladu	2020	2021	2022	2023	2024	Cat. 3	Cat. 4
	cyn yr	Ers yr									
	Astudiaeth Ddiwethaf										
17	0	17	0	0	0	0	0	0	0	0	0

Tir Llwyd:

Tir Glas:

Cyfanswm arwynebedd	Cyfanswm %	Cyfanswm arwynebedd	Cyfanswm %
0	0	0.7	100

Enw'r Safle:

Cyfagos i Faesygroes

Cyf. ACLI.

C/016/02

Parth Tai: Caerfyrddin

Prif Anheddiad: Brechfa

Math o Farchnad: Sector Preifat

Yn y 5 flynedd cyflenwad ers:

Perchennog/Datblygwr:

Disgrifiad o'r

Datblygiad:

Statws Cynllunio:

Cynllun datblygu: Dyraniad CDLI Caerfyrddin: SC42/h1

Caniatad Cynllunio	Math o Cais	Dyddiad Caniatad	Cyfeirnod Cais
			-



Cyfeirnod Grid: 252705 230377

Maint y Safle:

Cyfanswm arwynebedd 0.80ha

Y Safle:

Categoreiddio:

Rhagolwg o'r Nifer a Gwblheir:

Cynhwysedd	Wedi'i gwblhau		Unedau yn weddill	Cael eu hadeiladu	2020	2021	2022	2023	2024
	cyn yr	Ers yr							
	Astudiaeth Ddiwethaf								
20	0	0	20	0	0	0	0	0	0

Cat. 3	Cat. 4
20	0

Tir Llwyd:

Tir Glas:

Cyfanswm arwynebedd	Cyfanswm %	Cyfanswm arwynebedd	Cyfanswm %
0	0	0.8	100

Enw'r Safle:

Tir y tu cefn i Swyn Aderyn

Cyf. ACLI.

C/019/04

Parth Tai: Caerfyrddin

Prif Anheddiad: Bronwydd

Math o Farchnad: Sector Preifat

Yn y 5 flynedd cyflenwad ers: 2015

Perchennog/Datblygwr: Gwili Developments Ltd

Disgrifiad o'r

Datblygiad:

Statws Cynllunio:

Cynllun datblygu: Dyraniad CDLI Caerfyrddin: SC18/h1

Caniatad Cynllunio	Math o Cais	Dyddiad Caniatad	Cyfeirnod Cais
	Outline		W/20622



Cyfeirnod Grid: 241512 223970

Y Safle:

Mae mynediad wedi cael ei greu. Cyflwynwyd caniatâd amlinellol a disgwylir ei bennu yn fuan ar ôl materion dros berchnogaeth.

Maint y Safle:

Cyfanswm arwynebedd 0.96ha

Categoreiddio:

Rhagolwg o'r Nifer a Gwblheir:

Cynhwysedd	Wedi'i gwblhau		Unedau yn weddill	Cael eu hadeiladu	2020	2021	2022	2023	2024	Cat. 3	Cat. 4
	cyn yr	Ers yr									
	Astudiaeth Ddiwethaf										
12	0	0	12	0	4	4	4	0	0	0	

Tir Llwyd:

Tir Glas:

Cyfanswm arwynebedd	Cyfanswm %	Cyfanswm arwynebedd	Cyfanswm %
0	0	0.96	100

Enw'r Safle: Tir cyferbyn a Gorwel, Heol Llwynddewi

Cyf. ACLI. C/023/01

Parth Tai: Caerfyrddin
Prif Anheddiad: Capel Dewi
Math o Farchnad: Sector Preifat
Perchennog/Datblygwr:
Disgrifiad o'r Datblygiad:

Yn y 5 flynedd cyflenwad ers:

Statws Cynllunio:

Cynllun datblygu: Dyraniad CDLI Caerfyrddin: SC32/h1

Caniatad Cynllunio	Math o Cais	Dyddiad Caniatad	Cyfeirnod Cais
Plot 3	Full	14/01/2019	W/38104



Cyfeirnod Grid: 247737 220034

Y Safle:

Mae'r lleiniau'n cael eu gwerthu yn unigol, mae nifer o geisiadau wedi dod ymlaen sydd eto i'w penderfynu.

Maint y Safle:

Cyfanswm arwynebedd 0.7 ha

Catgoreiddio:

Rhagolwg o'r Nifer a Gwblheir:

Cynhwysedd	Wedi'i gwblhau		Unedau yn weddill	Cael eu hadeiladu	2020	2021	2022	2023	2024	Cat. 3	Cat. 4
	cyn yr	Ers yr									
	Astudiaeth Ddiwethaf										
8	0	0	8	1	2	3	2	0	0	0	0

Tir Llwyd:

Tir Glas:

Cyfanswm arwynebedd	Cyfanswm %	Cyfanswm arwynebedd	Cyfanswm %
0	0	0.7	100

Enw'r Safle:

Cyfagos i Plesant View

Cyf. ACLI.

C/026/01

Parth Tai: Caerfyrddin

Prif Anheddiad: Capel Iwan

Math o Farchnad: Sector Preifat

Yn y 5 flynedd cyflenwad ers:

Perchennog/Datblygwr:

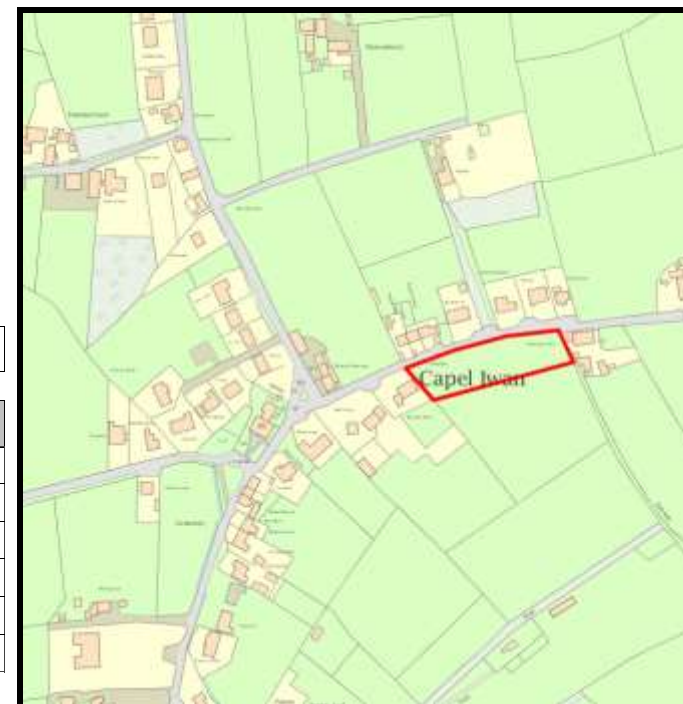
Disgrifiad o'r

Datblygiad:

Statws Cynllunio:

Cynllun datblygu: Dyraniad CDLI Caerfyrddin: SC7/h1

Caniatad Cynllunio	Math o Cais	Dyddiad Caniatad	Cyfeirnod Cais
			-



Cyfeirnod Grid: 229129 236319

Maint y Safle:

Cyfanswm arwynebedd 0.35ha

Categoreiddio:

Rhagolwg o'r Nifer a Gwblheir:

Cynhwysedd	Wedi'i gwblhau		Unedau yn weddill	Cael eu hadeiladu	2020	2021	2022	2023	2024
	cyn yr	Ers yr							
	Astudiaeth Ddiwethaf								
5	0	0	5	0	0	0	0	0	0

Cat. 3	Cat. 4
5	0

Tir Llwyd:

Tir Glas:

Cyfanswm arwynebedd	Cyfanswm %	Cyfanswm arwynebedd	Cyfanswm %
0	0	0.35	100

Enw'r Safle:

Maes y Bryn SA38 9LT

Cyf. ACLI.

C/026/03

Parth Tai: Caerfyrddin
Prif Anheddiad: Capel Iwan
Math o Farchnad: Sector Preifat
Perchennog/Datblygwr: Mr D Davies

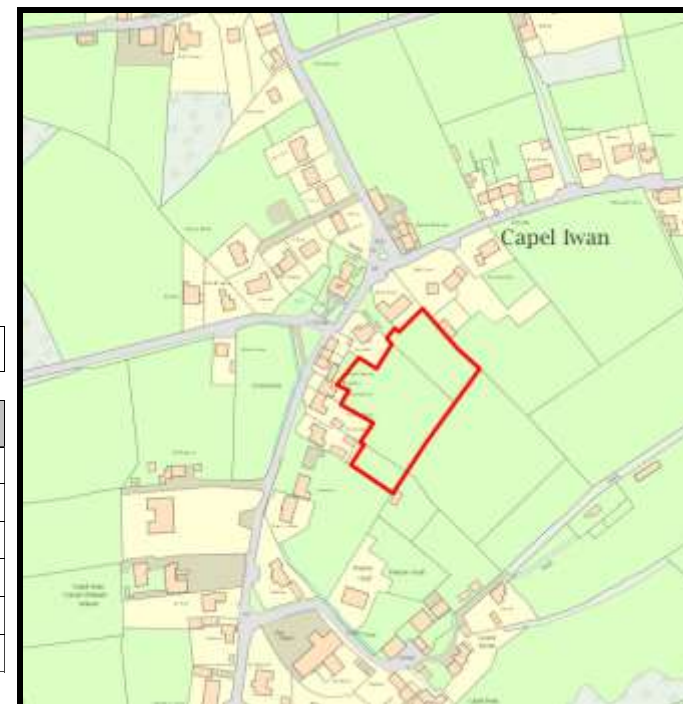
Yn y 5 flynedd cyflenwad ers: 2015

**Disgrifiad o'r
Datblygiad:**

Statws Cynllunio:

Cynllun datblygu: Dyraniad CDLI Caerfyrddin: SC7/h2

Caniatad Cynllunio	Math o Cais	Dyddiad Caniatad	Cyfeirnod Cais
			0



Cyfeirnod Grid: 229013 236196

Y Safle:

Mae'r ymgeisydd wedi ei cysylltu er mwyn canfod eu bwriadau gyda'r safle, maent wedi ymateb trwy ddweud ar hyn o bryd maent yn cwblhau safle yng Nghastell Newydd Emlyn, yna byddant yn dechrau ar y safle hwn.

Maint y Safle:

Cyfanswm arwynebedd 0.7 ha

Catgoreiddio:

Rhagolwg o'r Nifer a Gwblheir:

Cynhwysedd	Wedi'i gwblhau		Unedau yn weddill	Cael eu hadeiladu	2020	2021	2022	2023	2024	Cat. 3	Cat. 4
	cyn yr	Ers yr									
	Astudiaeth Ddiwethaf										
13	0	0	13	0	0	2	4	4	3	0	0

Tir Llwyd:

Tir Glas:

Cyfanswm arwynebedd	Cyfanswm %	Cyfanswm arwynebedd	Cyfanswm %
		0.7	100

Enw'r Safle:

Fferm Carwe

Cyf. ACLI.

C/029/02

Parth Tai: Caerfyrddin

Prif Anheddiad: Carwe

Math o Farchnad: Sector Preifat

Yn y 5 flynedd cyflenwad ers:

Perchennog/Datblygwr: Mr JM Jones - Carway Farm

**Disgrifiad o'r
Datblygiad:**

Statws Cynllunio:

Cynllun datblygu: Dyraniad CDLI Caerfyrddin: SC40/h1

Caniatad Cynllunio	Math o Cais	Dyddiad Caniatad	Cyfeirnod Cais
2 houses (JM Jones - Carway Farm)	Outline	01/12/2008	W/15056
Plot 2 (Mr S Gravell)	Full	06/04/2004	W/18844
2 plots(JM Jones - Carway Farm)	Outline	21/12/2006	W/06200
plot 1 (Mr & Mrs Morgan)	Full	06/08/2007	W/14763



Cyfeirnod Grid: 246565 206646

Y Safle:

Tynnwyd cais diweddar ar y safle (W/38299) yn ôl oherwydd bod rhai o'r tiffeddianwyr yn gwrthwynebu adeiladu ar y safle

Maint y Safle:

Cyfanswm arwynebedd 2.02ha

Catgoreiddio:

Rhagolwg o'r Nifer a Gwblheir:

Cynhwysedd	Wedi'i gwblhau		Unedau yn weddill	Cael eu hadeiladu	2020	2021	2022	2023	2024	Cat. 3	Cat. 4
	cyn yr	Ers yr									
	Astudiaeth Ddiwethaf										
8	2	0	6	0	0	0	0	0	0	6	0

Tir Llwyd:

Tir Glas:

Cyfanswm arwynebedd	Cyfanswm %	Cyfanswm arwynebedd	Cyfanswm %
0	0	2.02	100

Enw'r Safle:

Brynseilo

Cyf. ACLI.

C/029/03

Parth Tai: Caerfyrddin

Prif Anheddiad: Carwe

Math o Farchnad: Cymdeithas Tai - Preifat

Yn y 5 flynedd cyflenwad ers: 2007

Perchennog/Datblygwr: Carmarthenshire County Council

Disgrifiad o'r

Datblygiad:

Statws Cynllunio:

Cynllun datblygu: Dyraniad CDLI Caerfyrddin: SC40/h2

Caniatad Cynllunio	Math o Cais	Dyddiad Caniatad	Cyfeirnod Cais
disabled bungalow	Full	03/07/2013	W/28272
4 3 bed house (Bro Myrddin)	Full	17/07/2003	GW/04252
4 3 bed house (Bro Myrddin)	Full	14/11/2005	W/11219
	Outline	28/04/2016	W/33490



Cyfeirnod Grid: 246659 206532

Y Safle:

Maint y Safle:

Cyfanswm arwynebedd 0.3 ha

Catgoreiddio:

Rhagolwg o'r Nifer a Gwblheir:

Cynhwysedd	Wedi'i gwblhau		Unedau yn weddill	Cael eu hadeiladu	2020	2021	2022	2023	2024
	cyn yr	Ers yr							
	Astudiaeth Ddiwethaf								
5	3	0	2	0	2	0	0	0	0

Cat. 3	Cat. 4
0	0

Tir Llwyd:

Tir Glas:

Cyfanswm arwynebedd	Cyfanswm %	Cyfanswm arwynebedd	Cyfanswm %
0	0	0	100

Enw'r Safle: Ffos Las SA17 4DE

Cyf. ACLI. C/029/04

Parth Tai: Caerfyrddin

Prif Anheddiad: Carwe

Math o Farchnad: Sector Preifat

Yn y 5 flynedd cyflenwad ers: 2007

Perchennog/Datblygwr: Persimmon

Disgrifiad o'r Datblygiad prewyl o tai a fflatiau

Datblygiad:

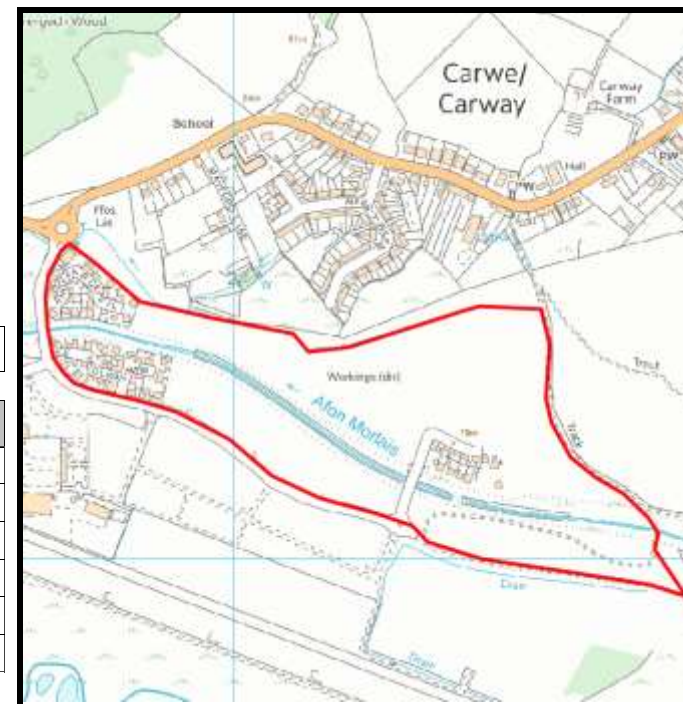
Statws Cynllunio:

Cynllun datblygu: Dyraniad CDLI Caerfyrddin: SC40/h3

Caniatad Cynllunio	Math o Cais	Dyddiad Caniatad	Cyfeirnod Cais
up to 280 dwellings	Outline	20/06/2012	W/20882
9 apartments	Full	11/02/2011	W/24221
Residential development 243 dwellings (Persimmon)	RM		W/18133
Mixed use development inc housing (Powell Dobson)	RM	21/02/2008	S/17613
Apartment building (9 dwellings*) (Charles Church)	RM	01/04/2010	W/22492
Phase 3 - 157 units	Full	17/07/2013	W/27059

Y Safle:

Mae'r safle yn cael ei ddatblygiad, mae cyfnod 4 nesaf. Mae cais am ailgynllunio cyfnod 3 wedi cael ei wneud W/30298, cynnydd o unedau 110 i 128. W/30298. Cam 3 - caniatad llawn a roddwyd 24/12/14 128 o anheddau. Diwygiad Plot ar gam 3 - W/31597 4/3/15.



Cyfeirnod Grid: 245823 205480

Maint y Safle:

Cyfanswm arwynebedd 10.1ha

Catgoreiddio:

Rhagolwg o'r Nifer a Gwblheir:

Cynhwysedd	Wedi'i gwblhau		Unedau yn weddill	Cael eu hadeiladu	2020	2021	2022	2023	2024	Cat. 3	Cat. 4
	cyn yr	Ers yr									
	Astudiaeth Ddiwethaf										
480	247	20	213	0	29	46	46	46	46	0	0

Tir Llwyd:

Tir Glas:

Cyfanswm arwynebedd	Cyfanswm %	Cyfanswm arwynebedd	Cyfanswm %
10.1	100	0	0

Enw'r Safle:

Ger Heol Cefneithin

Cyf. ACLI.

C/037/02

Parth Tai: Caerfyrddin
Prif Anheddiad: Cross Hands
Math o Farchnad: Sector Preifat
Perchennog/Datblygwr:

Yn y 5 flynedd cyflenwad ers:

**Disgrifiad o'r
Datblygiad:**

Statws Cynllunio:

Cynllun datblygu: Dyraniad CDLI Caerfyrddin: GA3/h44

Caniatad Cynllunio	Math o Cais	Dyddiad Caniatad	Cyfeirnod Cais
			-



Cyfeirnod Grid: 256545 213565

Maint y Safle:

Cyfanswm arwynebedd 2.2 ha

Categoreiddio:

Rhagolwg o'r Nifer a Gwblheir:

Cynhwysedd	Wedi'i gwblhau		Unedau yn weddill	Cael eu hadeiladu	2020	2021	2022	2023	2024
	cyn yr	Ers yr							
	Astudiaeth Ddiwethaf								
25	0	0	25	0	0	0	0	0	0

Cat. 3	Cat. 4
25	0

Tir Llwyd:

Tir Glas:

Cyfanswm arwynebedd	Cyfanswm %	Cyfanswm arwynebedd	Cyfanswm %
4.7	32	10	68

Enw'r Safle: Tir y tu cefn i Wernllwyn, Heol Cross Hands

Cyf. ACLI. C/037/03

Parth Tai: Caerfyrddin
Prif Anheddiad: Cross Hands
Math o Farchnad: Sector Preifat
Perchennog/Datblygwr: Mr W. James

Yn y 5 flynedd cyflenwad ers: 2016

Disgrifiad o'r Datblygiad:

Statws Cynllunio:

Cynllun datblygu: Dyraniad CDLI Caerfyrddin: GA3/h60

Caniatad Cynllunio	Math o Cais	Dyddiad Caniatad	Cyfeirnod Cais
Outline - 28 houses & 6 apartments	Outline	30/11/2015	W/29164
1 bungalow (built on part of the above permission)	Full	29/02/2016	W/32823



Cyfeirnod Grid: 256656 213068

Y Safle:

Safle newydd yn y CDLI.

Maint y Safle:

Cyfanswm arwynebedd 0.8 ha

Catgoreiddio:

Rhagolwg o'r Nifer a Gwblheir:

Cynhwysedd	Wedi'i gwblhau		Unedau yn weddill	Cael eu hadeiladu	2020	2021	2022	2023	2024	Cat. 3	Cat. 4
	cyn yr	Ers yr									
	Astudiaeth Ddiwethaf										
30	1	0	29	0	9	10	10	0	0	0	0

Tir Llwyd:

Tir Glas:

Cyfanswm arwynebedd	Cyfanswm %	Cyfanswm arwynebedd	Cyfanswm %

Enw'r Safle: Tu cefn i Springfield / Caernant (Cysgod-y-Coed)

Cyf. ACLI. C/041/04

Parth Tai: Caerfyrddin
Prif Anheddiad: Cwmann
Math o Farchnad: Sector Preifat
Perchennog/Datblygwr: O'Keefe Building

Yn y 5 flynedd cyflenwad ers: 2005

Disgrifiad o'r Datblygiad:

Statws Cynllunio:

Cynllun datblygu: Dyraniad CDLI Caerfyrddin: SC23/h1

Caniatad Cynllunio	Math o Cais	Dyddiad Caniatad	Cyfeirnod Cais
16 dwellings - mixed types	Outline	31/03/2005	W/07656
6 semi-detached affordable homes	RM	08/12/2005	W/11230
plots 7&8	RM	17/08/2006	W/13481
Plot 15	Full	26/11/2013	W/28975



Cyfeirnod Grid: 258159 247003

Maint y Safle:

Cyfanswm arwynebedd 1.05ha

Y Safle:

Mae'r safle yn cael ei ddatblygu ar hyn y bryd, mae'r elfen tai fforddiadwy o 6 uned yn cael eu cwblhau yn 2007 (a oedd ar profforma ar wahan) . Ceisiadau eraill yn cynnwys : W/14099 - RM 30/10/06 (plot 9) ; W/15787 - RM 20/4/07 (plot 11) ; W/16194 - Llawn 5/6/07 (plot 11) .

Catgoreiddio:

Rhagolwg o'r Nifer a Gwblheir:

Cynhwysedd	Wedi'i gwblhau		Unedau yn weddill	Cael eu hadeiladu	2020	2021	2022	2023	2024	Cat. 3	Cat. 4
	cyn yr	Ers yr									
	Astudiaeth Ddiwethaf										
11	9	1	1	0	1	0	0	0	0	0	0

Tir Llwyd:

Tir Glas:

Cyfanswm arwynebedd	Cyfanswm %	Cyfanswm arwynebedd	Cyfanswm %
0	0	1.05	100

Enw'r Safle:

Tu cefn i Swyddfa Post

Cyf. ACLI.

C/041/05

Parth Tai: Caerfyrddin

Prif Anheddiad: Cwmann

Math o Farchnad: Sector Preifat

Yn y 5 flynedd cyflenwad ers: 2016

Perchennog/Datblygwr: JH Williams

Disgrifiad o'r

Datblygiad:

Statws Cynllunio:

Cynllun datblygu: Dyraniad CDLI Caerfyrddin: SC23/h5

Caniatad Cynllunio	Math o Cais	Dyddiad Caniatad	Cyfeirnod Cais
Awaiting signing of S106	Outline		W/32329



Cyfeirnod Grid: 258787 246838

Maint y Safle:

Cyfanswm arwynebedd 0.33ha

Y Safle:

Catgoreiddio:

Rhagolwg o'r Nifer a Gwblheir:

Cynhwysedd	Wedi'i gwblhau		Unedau yn weddill	Cael eu hadeiladu	2020	2021	2022	2023	2024	Cat. 3	Cat. 4
	cyn yr	Ers yr									
	Astudiaeth Ddiwethaf										
20	0	0	20	0	0	5	10	5	0	0	

Tir Llwyd:

Tir Glas:

Cyfanswm arwynebedd	Cyfanswm %	Cyfanswm arwynebedd	Cyfanswm %
0	0	0.33	100

Enw'r Safle:

Heol Hathren

Cyf. ACLI.

C/041/06

Parth Tai: Caerfyrddin

Prif Anheddiad: Cwmann

Math o Farchnad: Sector Preifat

Yn y 5 flynedd cyflenwad ers:

Perchennog/Datblygwr:

Disgrifiad o'r

Datblygiad:

Statws Cynllunio:

Cynllun datblygu: Dyraniad CDLI Caerfyrddin: SC23/h2

Caniatad Cynllunio	Math o Cais	Dyddiad Caniatad	Cyfeirnod Cais
			-



Cyfeirnod Grid: 258584 247265

Maint y Safle:

Cyfanswm arwynebedd 0.73ha

Y Safle:

Categoreiddio:

Rhagolwg o'r Nifer a Gwblheir:

Cynhwysedd	Wedi'i gwblhau		Unedau yn weddill	Cael eu hadeiladu	2020	2021	2022	2023	2024
	cyn yr	Ers yr							
	Astudiaeth Ddiwethaf								
12	0	0	12	0	0	0	0	0	0

Cat. 3	Cat. 4
12	0

Tir Llwyd:

Tir Glas:

Cyfanswm arwynebedd	Cyfanswm %	Cyfanswm arwynebedd	Cyfanswm %
0	0	1	100

Enw'r Safle:

OS 0569,0656,1058 Ramm Inn, Cae Coedmor

Cyf. ACLI.

C/041/07

Parth Tai: Caerfyrddin

Prif Anheddiad: Cwmann

Math o Farchnad: Sector Preifat

Perchennog/Datblygwr: Legacy Homes

Disgrifiad o'r

Datblygiad:

Statws Cynllunio:

Yn y 5 flynedd cyflenwad ers:

Cynllun datblygu: Dyraniad CDLI Caerfyrddin: SC23/h4

Caniatad Cynllunio	Math o Cais	Dyddiad Caniatad	Cyfeirnod Cais
Residential development	Outline	11/04/1995	D4/25329
Renewal of D4/25329	Outline	16/04/1998	W/1508
Renewal of W/01508	Outline	28/06/2004	W/4261
20 detached 3 & 4 bed houses	Full	23/01/2004	TMT/04563
Amendment to condition 2 TMT/04563 (surface water)	VoC	23/06/2005	W/09302



Cyfeirnod Grid: 259069 246676

Y Safle:

Mae'r rhan fwyaf o'r safle wedi ei gwblhau gan Gartrefi Legacy sydd nawr wedi mynd. Mae 3 uned yn parhau i fod ar y safle i'w cwblhau.

Maint y Safle:

Cyfanswm arwynebedd 0.90ha

Catgoreiddio:

Rhagolwg o'r Nifer a Gwblheir:

Cynhwysedd	Wedi'i gwblhau		Unedau yn weddill	Cael eu hadeiladu	2020	2021	2022	2023	2024	Cat. 3	Cat. 4
	cyn yr	Ers yr									
	Astudiaeth Ddiwethaf										
20	17	0	3	0	0	0	0	0	0	3	0

Tir Llwyd:

Tir Glas:

Cyfanswm arwynebedd	Cyfanswm %	Cyfanswm arwynebedd	Cyfanswm %
0	0	0.90	100

Enw'r Safle:

Cyfagos i Ffrwdwen

Cyf. ACLI.

C/047/01

Parth Tai: Caerfyrddin

Prif Anheddiad: Cwmffrwd

Math o Farchnad: Sector Preifat

Yn y 5 flynedd cyflenwad ers:

Perchennog/Datblygwr:

Disgrifiad o'r

Datblygiad:

Statws Cynllunio:

Cynllun datblygu: Dyraniad CDLI Caerfyrddin: SC18/h4

Caniatad Cynllunio	Math o Cais	Dyddiad Caniatad	Cyfeirnod Cais
			-



Cyfeirnod Grid: 242345 216925

Y Safle:

Maint y Safle:

Cyfanswm arwynebedd 1.1 ha

Categoreiddio:

Rhagolwg o'r Nifer a Gwblheir:

Cynhwysedd	Wedi'i gwblhau		Unedau yn weddill	Cael eu hadeiladu	2020	2021	2022	2023	2024
	cyn yr	Ers yr							
	Astudiaeth Ddiwethaf								
23	0	0	23	0	0	0	0	0	0

Cat. 3	Cat. 4
23	0

Tir Llwyd:

Tir Glas:

Cyfanswm arwynebedd	Cyfanswm %	Cyfanswm arwynebedd	Cyfanswm %
0	0	0	100

Enw'r Safle: Tir cyfagos i Faes Glasnant

Cyf. ACLI. C/047/05

Parth Tai: Caerfyrddin
Prif Anheddiad: Cwmffrwd
Math o Farchnad: Sector Preifat
Perchennog/Datblygwr: Mr D Phillips

Yn y 5 flynedd cyflenwad ers: 2015

Disgrifiad o'r Datblygiad:

Statws Cynllunio:

Cynllun datblygu: Dyraniad CDLI Caerfyrddin: SC18/h3

Caniatad Cynllunio	Math o Cais	Dyddiad Caniatad	Cyfeirnod Cais
28 dwellings inc 4 affordable	Outline	01/07/2015	W/31450
Plot 11	RM	24/03/2016	W/33413
	RM	10/08/2015	W/32283
Plot 1	RM	11/07/2016	W/33860
Plot 2	RM	15/07/2016	W/33899
Plot 6	RM	06/01/2017	W/34746



Cyfeirnod Grid: 242408 217604

Y Safle:
 Safle newydd yn y CDLI. W/34943 Llain 5 (1/3/17)
 W/35159 Llain 8 - cais wedi'i tynnu'n ôl

Maint y Safle:

Cyfanswm arwynebedd 1.7 ha

Catgoreiddio:

Rhagolwg o'r Nifer a Gwblheir:

Cynhwysedd	Wedi'i gwblhau		Unedau yn weddill	Cael eu hadeiladu	2020	2021	2022	2023	2024	Cat. 3	Cat. 4
	cyn yr	Ers yr									
	Astudiaeth Ddiwethaf										
28	8	9	11	4	4	3	0	0	0	0	0

Tir Llwyd:

Tir Glas:

Cyfanswm arwynebedd	Cyfanswm %	Cyfanswm arwynebedd	Cyfanswm %
		1.7	100

Enw'r Safle:

Cyfagos i Fron Heulog

Cyf. ACLI.

C/055/01

Parth Tai: Caerfyrddin
Prif Anheddiad: Cynwyl Elfed
Math o Farchnad: Sector Preifat
Perchennog/Datblygwr:
Disgrifiad o'r Datblygiad:

Yn y 5 flynedd cyflenwad ers:

Statws Cynllunio:

Cynllun datblygu: Dyraniad CDLI Caerfyrddin: SC9/h1

Caniatad Cynllunio	Math o Cais	Dyddiad Caniatad	Cyfeirnod Cais
Road & plot layout (4 plots)(Ms Anne Lewis)	Full	16/10/2009	W/20990
Residential Development (Mr E Evans etc)	Outline	26/02/2008	W/17114



Cyfeirnod Grid: 237194 227798

Y Safle:

Mae'r ffordd fynediad wedi cael ei gwblhau ac mae'r lleiniau hyn o bryd ar werth

Maint y Safle:

Cyfanswm arwynebedd 0.61ha

Catgoreiddio:

Rhagolwg o'r Nifer a Gwblheir:

Cynhwysedd	Wedi'i gwblhau		Unedau yn weddill	Cael eu hadeiladu	2020	2021	2022	2023	2024	Cat. 3	Cat. 4
	cyn yr	Ers yr									
	Astudiaeth Ddiwethaf										
8	0	0	8	0	0	0	0	0	0	8	0

Tir Llwyd:

Tir Glas:

Cyfanswm arwynebedd	Cyfanswm %	Cyfanswm arwynebedd	Cyfanswm %
0	0	0.661	100

Enw'r Safle: Tir Cyfagos i Lleine

Cyf. ACLI. C/055/02

Parth Tai: Caerfyrddin
Prif Anheddiad: Cynwyl Elfed
Math o Farchnad: Sector Preifat
Perchennog/Datblygwr: John Thomas

Yn y 5 flynedd cyflenwad ers: 2009

Disgrifiad o'r Datblygiad:

Statws Cynllunio:

Cynllun datblygu: Dyraniad CDLI Caerfyrddin: SC9/h2

Caniatad Cynllunio	Math o Cais	Dyddiad Caniatad	Cyfeirnod Cais
1 dwelling	Full	30/07/2012	W/20325
13 dwellings	Full	30/07/2012	W/20633



Cyfeirnod Grid: 237231 227816

Y Safle:

Mae'r tiffeddiannwr wedi cynghori bod gwaith i fod i ddechrau ar safle yn ystod Haf a Hydref 2017. Mae'r datblygwr wedi dechrau cael gwared yr amodau caniatad: W/35909, mae'r datblygiad wedi dechrau.

Maint y Safle:

Cyfanswm arwynebedd 0.95ha

Catgoreiddio:

Rhagolwg o'r Nifer a Gwblheir:

Cynhwysedd	Wedi'i gwblhau		Unedau yn weddill	Cael eu hadeiladu	2020	2021	2022	2023	2024	Cat. 3	Cat. 4
	cyn yr	Ers yr									
	Astudiaeth Ddiwethaf										
13	1	0	12	0	1	3	3	3	2	0	0

Tir Llwyd:

Tir Glas:

Cyfanswm arwynebedd	Cyfanswm %	Cyfanswm arwynebedd	Cyfanswm %
0	0	1	100

Enw'r Safle:

Tir Cyfagos i Dolwerrd

Cyf. ACLI.

C/055/03

Parth Tai: Caerfyrddin
Prif Anheddiad: Cynwyl Elfed
Math o Farchnad: Sector Preifat
Perchennog/Datblygwr:
Disgrifiad o'r Datblygiad:

Yn y 5 flynedd cyflenwad ers:

Statws Cynllunio:

Cynllun datblygu: Dyraniad CDLI Caerfyrddin: SC9/h3

Caniatad Cynllunio	Math o Cais	Dyddiad Caniatad	Cyfeirnod Cais
			-



Cyfeirnod Grid: 237339 227623

Maint y Safle:

Cyfanswm arwynebedd 0.3 ha

Y Safle:

Categoreiddio:

Cynhwysedd	Wedi'i gwblhau		Unedau yn weddill	Cael eu hadeiladu
	cyn yr	Ers yr		
	Astudiaeth Ddiwethaf			
6	0	0	6	0

Rhagolwg o'r Nifer a Gwblheir:

2020	2021	2022	2023	2024
0	0	0	0	0

Cat. 3	Cat. 4
6	0

Tir Llwyd:

Cyfanswm arwynebedd
0

Tir Glas:

Cyfanswm %	Cyfanswm arwynebedd	Cyfanswm %
0	0	100

Enw'r Safle: Gyferbyn a Cwmawr Lodge (Bron yr Ynn)

Cyf. ACLI. C/058/05

Parth Tai: Caerfyrddin
Prif Anheddiad: Drefach
Math o Farchnad: Sector Preifat
Perchennog/Datblygwr: Mr J Lewis
Disgrifiad o'r Datblygiad:

Yn y 5 flynedd cyflenwad ers: 2015

Statws Cynllunio:

Cynllun datblygu: Dyraniad CDLI Caerfyrddin: GA3/h51

Caniatad Cynllunio	Math o Cais	Dyddiad Caniatad	Cyfeirnod Cais
subj S106 19/6/14 30 dwellings	Outline		W/29766
22 dwellings (not yet determined)	Outline		W/34933



Cyfeirnod Grid: 253141 213300

Y Safle:

Mae caniatâd wedi'i roi yn ddarostyngedig i arwyddo A106 sydd i fod i gael ei lofnodi cyn bo hir.

Maint y Safle:

Cyfanswm arwynebedd 1.46ha

Catgoreiddio:

Rhagolwg o'r Nifer a Gwblheir:

Cynhwysedd	Wedi'i gwblhau		Unedau yn weddill	Cael eu hadeiladu	2020	2021	2022	2023	2024	Cat. 3	Cat. 4
	cyn yr	Ers yr									
	Astudiaeth Ddiwethaf										
30	0	0	30	0	10	10	10	0	0	0	0

Tir Llwyd:

Tir Glas:

Cyfanswm arwynebedd	Cyfanswm %	Cyfanswm arwynebedd	Cyfanswm %
0	0	1.46	100

Enw'r Safle: Estynniad i Nantydderwen

Cyf. ACLI. C/058/06

Parth Tai: Caerfyrddin
Prif Anheddiad: Drefach
Math o Farchnad: Cymdeithas Tai - Preifat
Perchennog/Datblygwr: CCC
Disgrifiad o'r Datblygiad:

Yn y 5 flynedd cyflenwad ers: 2012

Statws Cynllunio:

Cynllun datblygu: Dyraniad CDLI Caerfyrddin: GA3/h53

Caniatad Cynllunio	Math o Cais	Dyddiad Caniatad	Cyfeirnod Cais
			-



Cyfeirnod Grid: 252613 213309

Y Safle:

Mae'r safle yn eiddo i Gyngor Sir Gar ac mae ar restr ar gyfer y Cyngor i ddarparu tai newydd Cyngor.

Maint y Safle:

Cyfanswm arwynebedd 0.49ha

Categoreiddio:

Rhagolwg o'r Nifer a Gwblheir:

Cynhwysedd	Wedi'i gwblhau		Unedau yn weddill	Cael eu hadeiladu	2020	2021	2022	2023	2024	Cat. 3	Cat. 4
	cyn yr	Ers yr									
	Astudiaeth Ddiwethaf										
33	0	0	33	0	0	10	10	13	0	0	

Tir Llwyd:

Tir Glas:

Cyfanswm arwynebedd	Cyfanswm %	Cyfanswm arwynebedd	Cyfanswm %
0	0	0	100

Enw'r Safle:

Uwch Gwendraeth

Cyf. ACLI.

C/058/08

Parth Tai: Caerfyrddin

Prif Anheddiad: Drefach

Math o Farchnad: Sector Preifat

Yn y 5 flynedd cyflenwad ers: 2015

Perchennog/Datblygwr: Haywood Homes

Disgrifiad o'r

Datblygiad:

Statws Cynllunio:

Cynllun datblygu: Dyraniad CDLI Caerfyrddin: w/f

Caniatad Cynllunio	Math o Cais	Dyddiad Caniatad	Cyfeirnod Cais
10 dwellings	RM	20/06/2005	W/06446
Plot 17 (Mr & Mrs Evans)	Full	24/06/2008	W/18600
14 houses	Outline	18/03/2015	W/29959
7 dwellings	Full	30/06/2016	W/32960
7 dwellings	RM	25/08/2016	W/32959



Cyfeirnod Grid: 253195 213090

Y Safle:

Cwblhawyd y safle yn 2019.

Maint y Safle:

Cyfanswm arwynebedd 0.76ha

Catgoreiddio:

Rhagolwg o'r Nifer a Gwblheir:

Cynhwysedd	Wedi'i gwblhau		Unedau yn weddill	Cael eu hadeiladu	2020	2021	2022	2023	2024	Cat. 3	Cat. 4
	cyn yr	Ers yr									
	Astudiaeth Ddiwethaf										
26	20	6	0	0	0	0	0	0	0	0	0

Tir Llwyd:

Tir Glas:

Cyfanswm arwynebedd	Cyfanswm %	Cyfanswm arwynebedd	Cyfanswm %

Enw'r Safle:

Tir ger Heol Caegwyn

Cyf. ACLI.

C/058/10

Parth Tai: Caerfyrddin
Prif Anheddiad: Drefach
Math o Farchnad: Sector Preifat
Perchennog/Datblygwr: HV Roberts

Yn y 5 flynedd cyflenwad ers: 2016

Disgrifiad o'r Datblygiad:

Statws Cynllunio:

Cynllun datblygu: Dyraniad CDLI Caerfyrddin: GA3/h52

Caniatad Cynllunio	Math o Cais	Dyddiad Caniatad	Cyfeirnod Cais
Plot 5	Full	10/04/2018	W/36716



Cyfeirnod Grid: 252569 213532

Y Safle:

Safle newydd yn y CDLI. Mae cyn cyflwyno cais wedi cael ei gyflwyno ar y safle am 8 annedd.

Maint y Safle:

Cyfanswm arwynebedd 0.6 ha

Catgoreiddio:

Rhagolwg o'r Nifer a Gwblheir:

Cynhwysedd	Wedi'i gwblhau		Unedau yn weddill	Cael eu hadeiladu	2020	2021	2022	2023	2024
	cyn yr	Ers yr							
	Astudiaeth Ddiwethaf								
8	0	0	8	1	0	4	3	0	0

Cat. 3	Cat. 4
0	0

Tir Llwyd:

Tir Glas:

Cyfanswm arwynebedd	Cyfanswm %	Cyfanswm arwynebedd	Cyfanswm %
		0.6	100

Enw'r Safle:

Tu cefn i Parc Puw

Cyf. ACLI.

C/060/01

Parth Tai: Caerfyrddin
Prif Anheddiad: Drefach Felindre
Math o Farchnad: Cymdeithas Tai - Preifat
Perchennog/Datblygwr: David Jones

Yn y 5 flynedd cyflenwad ers:

**Disgrifiad o'r
Datblygiad:**

Statws Cynllunio:

Cynllun datblygu: Dyraniad CDLI Caerfyrddin: SC1/h1

Caniatad Cynllunio	Math o Cais	Dyddiad Caniatad	Cyfeirnod Cais
			-



Cyfeirnod Grid: 235557 238792

Y Safle:

Mae Gwalia wedi adeiladu ar y tir cyfagos, mae'r parcel o dir yma yn parhau i fod .

Maint y Safle:

Cyfanswm arwynebedd 0.75ha

Categoreiddio:

Rhagolwg o'r Nifer a Gwblheir:

Cynhwysedd	Wedi'i gwblhau		Unedau yn weddill	Cael eu hadeiladu	2020	2021	2022	2023	2024
	cyn yr	Ers yr							
	Astudiaeth Ddiwethaf								
12	0	0	12	0	0	0	0	0	0

Cat. 3	Cat. 4
12	0

Tir Llwyd:

Tir Glas:

Cyfanswm arwynebedd	Cyfanswm %	Cyfanswm arwynebedd	Cyfanswm %
0	0	0.75	100

Enw'r Safle:

Tir cyfagos i Aweldeg

Cyf. ACLI.

C/060/03

Parth Tai: Caerfyrddin
Prif Anheddiad: Drefach Felindre
Math o Farchnad: Sector Preifat
Perchennog/Datblygwr:
Disgrifiad o'r Datblygiad:

Yn y 5 flynedd cyflenwad ers:

Statws Cynllunio:

Cynllun datblygu: Dyraniad CDLI Caerfyrddin: SC1/h2

Caniatad Cynllunio	Math o Cais	Dyddiad Caniatad	Cyfeirnod Cais
			0



Cyfeirnod Grid: 235318 238628

Y Safle:

Safle newydd yn y CDLI.

Maint y Safle:

Cyfanswm arwynebedd 2.8 ha

Categoreiddio:

Rhagolwg o'r Nifer a Gwblheir:

Cynhwysedd	Wedi'i gwblhau		Unedau yn weddill	Cael eu hadeiladu	2020	2021	2022	2023	2024
	cyn yr	Ers yr							
	Astudiaeth Ddiwethaf								
30	0	0	30	0	0	0	0	0	0

Cat. 3	Cat. 4
30	0

Tir Llwyd:

Tir Glas:

Cyfanswm arwynebedd	Cyfanswm %	Cyfanswm arwynebedd	Cyfanswm %
		2.8	100

Enw'r Safle:

Pobty Beca

Cyf. ACLI.

C/062/02

Parth Tai: Caerfyrddin

Prif Anheddiad: Efailwen

Math o Farchnad: Sector Preifat

Yn y 5 flynedd cyflenwad ers: 2007

Perchennog/Datblygwr:

Disgrifiad o'r Plotiau adeiladu hunan adeiladu

Datblygiad:

Statws Cynllunio:

Cynllun datblygu: Dyraniad CDLI Caerfyrddin: SC4/h3

Caniatad Cynllunio	Math o Cais	Dyddiad Caniatad	Cyfeirnod Cais
plot 6 - 1 dwelling (mr M Fussell)	Full	07/09/2005	W/10684
1 dwelling (Mrs Jayne Williams)	Full	11/12/2007	W/16532
Outline for remaining plots	Outline	18/06/2010	W/22938
RM to W/22938 (Plot 4)	RM	23/06/2014	W/30062
RM to W/22938 (Plot 2&5)	RM	06/02/2015	W/31112



Cyfeirnod Grid: 213583 225396

Y Safle:

Safle hunan-adeiladu.

Maint y Safle:

Cyfanswm arwynebedd: 0.7 ha

Catgoreiddio:

Rhagolwg o'r Nifer a Gwblheir:

Cynhwysedd	Wedi'i gwblhau		Unedau yn weddill	Cael eu hadeiladu	2020	2021	2022	2023	2024	Cat. 3	Cat. 4
	cyn yr	Ers yr									
	Astudiaeth Ddiwethaf										
9	6	0	3	0	1	1	1	0	0	0	0

Tir Llwyd:

Tir Glas:

Cyfanswm arwynebedd	Cyfanswm %	Cyfanswm arwynebedd	Cyfanswm %
0.7	100	0	0

Enw'r Safle: Robert's Rest / Caradog Court SA17 5RR

Cyf. ACLI. C/067/01

Parth Tai: Caerfyrddin

Prif Anheddiad: Glanyfferi

Math o Farchnad: Sector Preifat

Yn y 5 flynedd cyflenwad ers: 2013

Perchennog/Datblygwr:

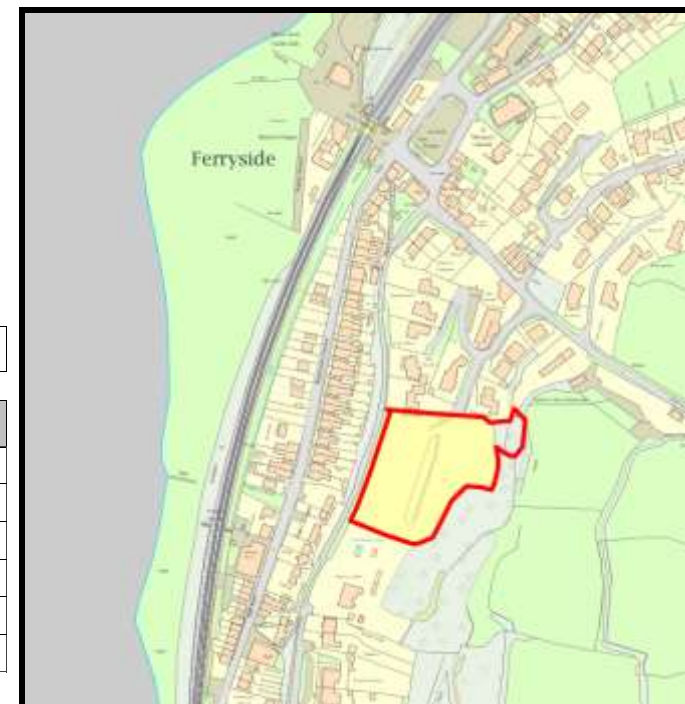
Disgrifiad o'r Plotiau adeiladu hunan adeiladu

Datblygiad:

Statws Cynllunio:

Cynllun datblygu: Dyraniad CDLI Caerfyrddin: T3/2/h2

Caniatad Cynllunio	Math o Cais	Dyddiad Caniatad	Cyfeirnod Cais
16 units	Outline	11/09/2013	W/24934
Plot 15	RM	13/02/2014	W/29371
Plot 16	RM	13/02/2014	W/29372
Plot 14	RM	12/02/2015	W/31360
Plot 12	RM	15/09/2015	W/32186
Plot 13	RM	07/09/2016	W/33910



Cyfeirnod Grid: 0 0

Y Safle:

Safle hunan-adeiladu

Maint y Safle:

Cyfanswm arwynebedd 1.04ha

Categoreiddio:

Rhagolwg o'r Nifer a Gwblheir:

Cynhwysedd	Wedi'i gwblhau		Unedau yn weddill	Cael eu hadeiladu	2020	2021	2022	2023	2024	Cat. 3	Cat. 4
	cyn yr	Ers yr									
	Astudiaeth Ddiwethaf										
16	4	1	11	0	2	2	3	2	2	0	0

Tir Llwyd:

Tir Glas:

Cyfanswm arwynebedd	Cyfanswm %	Cyfanswm arwynebedd	Cyfanswm %
0	0	1.04	100

Enw'r Safle:

Plasty Iscoed

Cyf. ACLI.

C/067/07

Parth Tai: Caerfyrddin

Prif Anheddiad: Glanyfferi

Math o Farchnad: Sector Preifat

Yn y 5 flynedd cyflenwad ers: 2016

Perchennog/Datblygwr: Norman Aubrey

Disgrifiad o'r Newid defnydd i 6 annedd ar wahan

Datblygiad:

Statws Cynllunio:

Cynllun datblygu: Dyraniad CDLI Caerfyrddin: w/f

Caniatad Cynllunio	Math o Cais	Dyddiad Caniatad	Cyfeirnod Cais
Change of use to 6 dwellings	Full	07/05/2015	W/16234



Cyfeirnod Grid: 238360 211321

Y Safle:

Maint y Safle:

Cyfanswm arwynebedd 0.5 ha

Categoreiddio:

Rhagolwg o'r Nifer a Gwblheir:

Cynhwysedd	Wedi'i gwblhau		Unedau yn weddill	Cael eu hadeiladu	2020	2021	2022	2023	2024	Cat. 3	Cat. 4
	cyn yr	Ers yr									
	Astudiaeth Ddiwethaf										
6	0	0	6	0	6	0	0	0	0	0	0

Tir Llwyd:

Tir Glas:

Cyfanswm arwynebedd	Cyfanswm %	Cyfanswm arwynebedd	Cyfanswm %

Enw'r Safle:

Tir ger Teras Efa

Cyf. ACLI.

C/067/08

Parth Tai: Caerfyrddin

Prif Anheddiad: Glanyfferi

Math o Farchnad:

Yn y 5 flynedd cyflenwad ers: 2016

Perchennog/Datblygwr: Mr Mel Jones

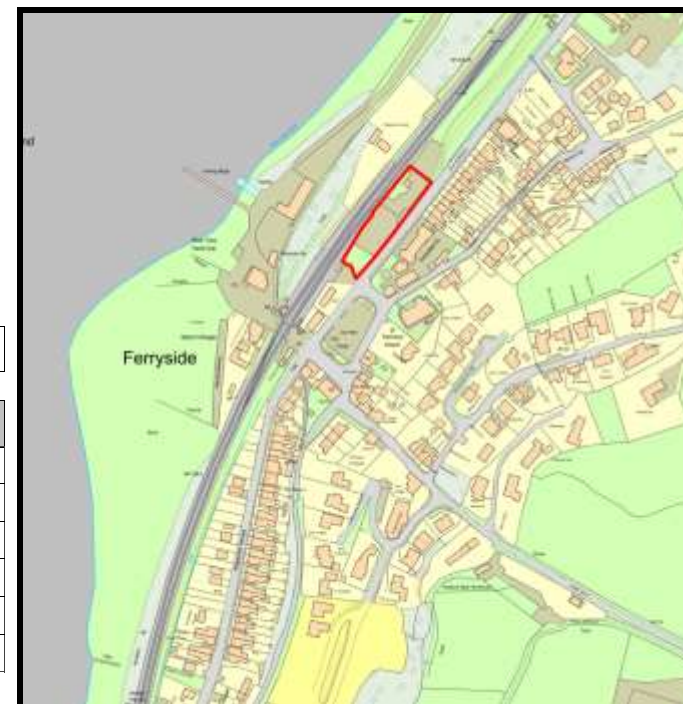
Disgrifiad o'r

Datblygiad:

Statws Cynllunio:

Cynllun datblygu: Dyraniad CDLI Caerfyrddin: w/f

Caniatad Cynllunio	Math o Cais	Dyddiad Caniatad	Cyfeirnod Cais
	Outline	15/10/2015	W/32301
	RM	02/03/2016	W/33291



Cyfeirnod Grid: 236659 210482

Y Safle:

Maint y Safle:

Cyfanswm arwynebedd 0.2 ha

Categoreiddio:

Rhagolwg o'r Nifer a Gwblheir:

Cynhwysedd	Wedi'i gwblhau		Unedau yn weddill	Cael eu hadeiladu	2020	2021	2022	2023	2024
	cyn yr	Ers yr							
	Astudiaeth Ddiwethaf								
8	4	2	2	0	2	0	0	0	0

Cat. 3	Cat. 4
0	0

Tir Llwyd:

Tir Glas:

Cyfanswm arwynebedd	Cyfanswm %	Cyfanswm arwynebedd	Cyfanswm %
100	0.2		

Enw'r Safle: Tir ger Prifheol Cefneithin i Porthyrhyd

Cyf. ACLI. C/072/01

Parth Tai: Caerfyrddin
Prif Anheddiad: Foelgastell
Math o Farchnad: Sector Preifat
Perchennog/Datblygwr: Miss L R Phillips

Yn y 5 flynedd cyflenwad ers: 2005

Disgrifiad o'r Datblygiad:

Statws Cynllunio:

Cynllun datblygu: Dyraniad CDLI Caerfyrddin: SC34/h4

Caniatad Cynllunio	Math o Cais	Dyddiad Caniatad	Cyfeirnod Cais
Residential development - site road & plot layout	Full	23/11/2000	W/3850
2 dwellings	Outline	21/03/2013	W/26626
plots 2,3&6 - residential development (ERW Devpts)	Full	10/02/2004	W/05816
Plot 5	Outline	03/06/2015	W/31726



Cyfeirnod Grid: 0 0

Maint y Safle:

Cyfanswm arwynebedd: 0.79ha

Y Safle:

Mae cais cynllunio wedi'i gyflwyno ar gyfer y plot sy'n weddill (W/31726)

Catgoreiddio:

Rhagolwg o'r Nifer a Gwblheir:

Cynhwysedd	Wedi'i gwblhau		Unedau yn weddill	Cael eu hadeiladu	2020	2021	2022	2023	2024	Cat. 3	Cat. 4
	cyn yr	Ers yr									
	Astudiaeth Ddiwethaf										
7	6	0	1	0	1	0	0	0	0	0	0

Tir Llwyd:

Tir Glas:

Cyfanswm arwynebedd	Cyfanswm %	Cyfanswm arwynebedd	Cyfanswm %
0	0	1	100

Enw'r Safle: Tu ol i Clos y Gorlan

Cyf. ACLI. C/072/04

Parth Tai: Caerfyrddin
Prif Anheddiad: Foelgastell
Math o Farchnad: Sector Preifat
Perchennog/Datblygwr: Mr Huw Priday

Yn y 5 flynedd cyflenwad ers:

Disgrifiad o'r Datblygiad:

Statws Cynllunio:

Cynllun datblygu: Dyraniad CDLI Caerfyrddin: SC34/h4

Caniatad Cynllunio	Math o Cais	Dyddiad Caniatad	Cyfeirnod Cais
			-



Cyfeirnod Grid: 254442 215001

Maint y Safle:

Cyfanswm arwynebedd 0.5 ha

Y Safle:

Categoreiddio:

Rhagolwg o'r Nifer a Gwblheir:

Cynhwysedd	Wedi'i gwblhau		Unedau yn weddill	Cael eu hadeiladu	2020	2021	2022	2023	2024
	cyn yr	Ers yr							
	Astudiaeth Ddiwethaf								
14	0	0	14	0	0	0	0	0	0

Cat. 3	Cat. 4
14	0

Tir Llwyd:

Tir Glas:

Cyfanswm arwynebedd	Cyfanswm %	Cyfanswm arwynebedd	Cyfanswm %
0	0	0.5	100

Enw'r Safle:

Tir ar y groesffordd

Cyf. ACLI.

C/075/01

Parth Tai: Caerfyrddin

Prif Anheddiad: Glandy Cross

Math o Farchnad: Sector Preifat

Perchennog/Datblygwr: Self build

Disgrifiad o'r

Datblygiad:

Statws Cynllunio:

Cynllun datblygu: Dyraniad CDLI Caerfyrddin: SC4/h2

Yn y 5 flynedd cyflenwad ers:

Caniatad Cynllunio	Math o Cais	Dyddiad Caniatad	Cyfeirnod Cais
Bungalow & 2 storey houses (DR Evans)	Outline	02/06/2004	W/06414
1 bungalow (Mr JA Davies)	RM	20/09/2007	W/16472
1 plot	Full	11/12/2009	W/21911



Cyfeirnod Grid: 214290 226548

Y Safle:

Maint y Safle:

Cyfanswm arwynebedd 1 ha

Catgoreiddio:

Rhagolwg o'r Nifer a Gwblheir:

Cynhwysedd	Wedi'i gwblhau		Unedau yn weddill	Cael eu hadeiladu	2020	2021	2022	2023	2024
	cyn yr	Ers yr							
	Astudiaeth Ddiwethaf								
10	7	0	3	0	0	0	0	0	0

Cat. 3	Cat. 4
3	0

Tir Llwyd:

Cyfanswm arwynebedd	Cyfanswm %
0	0

Tir Glas:

Cyfanswm arwynebedd	Cyfanswm %
1	100

Enw'r Safle:

Tir y tu cefn i Maesglas

Cyf. ACLI.

C/075/02

Parth Tai: Caerfyrddin
Prif Anheddiad: Glandy Cross
Math o Farchnad: Sector Preifat
Perchennog/Datblygwr: Court House Estates

Yn y 5 flynedd cyflenwad ers: 2019

**Disgrifiad o'r
Datblygiad:**

Statws Cynllunio:

Cynllun datblygu: Dyraniad CDLI Caerfyrddin: SC4/h1

Caniatad Cynllunio	Math o Cais	Dyddiad Caniatad	Cyfeirnod Cais
8-10 units	Outline	21/03/2014	W/14604
9 dwellings - not yet determined	Outline		W/38320



Cyfeirnod Grid: 217978 219999

Maint y Safle:

Cyfanswm arwynebedd 0.75ha

Catgoreiddio:

Rhagolwg o'r Nifer a Gwblheir:

Cynhwysedd	Wedi'i gwblhau		Unedau yn weddill	Cael eu hadeiladu	2020	2021	2022	2023	2024	Cat. 3	Cat. 4
	cyn yr	Ers yr									
	Astudiaeth Ddiwethaf										
10	0	0	10	0	3	4	3	0	0	0	

Tir Llwyd:

Tir Glas:

Cyfanswm arwynebedd	Cyfanswm %	Cyfanswm arwynebedd	Cyfanswm %
0	0	0.75	100

Enw'r Safle: Hen ganolfan arddio Wellfield (Maes y Ffynnon) SA14 7HP

Cyf. ACLI: C/077/11

Parth Tai: Caerfyrddin

Prif Anheddiad: Gorslas

Math o Farchnad: Sector Preifat

Yn y 5 flynedd cyflenwad ers: 2014

Perchennog/Datblygwr: Pennant Homes

Disgrifiad o'r Cymysgedd o mathau o dai, gan gynnwys tai fforddiadwy

Datblygiad:

Statws Cynllunio:

Cynllun datblygu: Dyraniad CDLI Caerfyrddin: GA3/h44

Caniatad Cynllunio	Math o Cais	Dyddiad Caniatad	Cyfeirnod Cais
phase 1 & 2 (41 units)	Full	20/09/2013	W/27536
phase 3 (12 units)	Full	20/09/2013	W/27833
phase 2 (11 units)	Full	13/02/2015	W/27647



Cyfeirnod Grid: 256906 213644

Y Safle:

Mae Cartrefi Pennant wedi cwblhau eu rhan o'r safle.

Maint y Safle:

Cyfanswm arwynebedd: 1.7 ha

Categoreiddio:

Rhagolwg o'r Nifer a Gwblheir:

Cynhwysedd	Wedi'i gwblhau		Unedau yn weddill	Cael eu hadeiladu	2020	2021	2022	2023	2024	Cat. 3	Cat. 4
	cyn yr	Ers yr									
	Astudiaeth Ddiwethaf										
53	47	6	0	0	0	0	0	0	0	0	0

Tir Llwyd:

Tir Glas:

Cyfanswm arwynebedd	Cyfanswm %	Cyfanswm arwynebedd	Cyfanswm %
0	0	1.7	100

Enw'r Safle: Tir yn Heol Penygroes, Gorslas SA14 7LB

Cyf. ACLI. C/077/12

Parth Tai: Caerfyrddin
Prif Anheddiad: Gorslas
Math o Farchnad: Sector Preifat
Perchennog/Datblygwr: NBA Developments

Yn y 5 flynedd cyflenwad ers: 2017

Disgrifiad o'r Datblygiad:

Statws Cynllunio:

Cynllun datblygu: Dyraniad CDLI Caerfyrddin: w/f

Caniatad Cynllunio	Math o Cais	Dyddiad Caniatad	Cyfeirnod Cais
	Outline	18/08/2016	W/33230
	RM	15/06/2018	W/36502



Cyfeirnod Grid: 257383 213864

Y Safle:

Mae cais RM wedi'i gyflwyno, nid yw wedi'i benderfynu eto.

Maint y Safle:

Cyfanswm arwynebedd 0.26ha

Categoreiddio:

Rhagolwg o'r Nifer a Gwblheir:

Cynhwysedd	Wedi'i gwblhau		Unedau yn weddill	Cael eu hadeiladu	2020	2021	2022	2023	2024	Cat. 3	Cat. 4
	cyn yr	Ers yr									
	Astudiaeth Ddiwethaf										
6	0	0	6	6	0	0	0	0	0	0	0

Tir Llwyd:

Tir Glas:

Cyfanswm arwynebedd	Cyfanswm %	Cyfanswm arwynebedd	Cyfanswm %
		0.26	100

Enw'r Safle: 52 Heol Penygroes, Gorslas SA14 7LA

Cyf. ACLI. C/077/13

Parth Tai: Caerfyrddin
Prif Anheddiad: Gorslas
Math o Farchnad: Sector Preifat
Perchennog/Datblygwr: Gavin Griffiths Property Limited

Yn y 5 flynedd cyflenwad ers: 2017

Disgrifiad o'r Datblygiad:

Statws Cynllunio:

Cynllun datblygu: Dyraniad CDLI Caerfyrddin: w/f

Caniatad Cynllunio	Math o Cais	Dyddiad Caniatad	Cyfeirnod Cais
	Full	25/11/2016	W/33124



Cyfeirnod Grid: 257266 213776

Y Safle:

Safle newydd 2017.

Maint y Safle:

Cyfanswm arwynebedd 0.2 ha

Categoreiddio:

Rhagolwg o'r Nifer a Gwblheir:

Cynhwysedd	Wedi'i gwblhau		Unedau yn weddill	Cael eu hadeiladu	2020	2021	2022	2023	2024	Cat. 3	Cat. 4
	cyn yr	Ers yr									
	Astudiaeth Ddiwethaf										
9	0	0	9	0	3	3	3	0	0	0	0

Tir Llwyd:

Tir Glas:

Cyfanswm arwynebedd	Cyfanswm %	Cyfanswm arwynebedd	Cyfanswm %
0.2	100		

Enw'r Safle:

Pludds Meadow

Cyf. ACLI.

C/086/02

Parth Tai: Caerfyrddin

Prif Anheddiad: Lacharn

Math o Farchnad: Sector Preifat

Perchennog/Datblygwr: Sancler 3

Disgrifiad o'r

Datblygiad:

Statws Cynllunio:

Yn y 5 flynedd cyflenwad ers: 2015

Cynllun datblygu: Dyraniad CDLI Caerfyrddin: T3/1/h1

Caniatad Cynllunio	Math o Cais	Dyddiad Caniatad	Cyfeirnod Cais
VoC to commence development within 5 years	Full	24/10/2014	W/27727
Residential development for 24 dwellings	Full	01/06/2006	W/09788
Siting of 50 dwellings	Outline	31/12/1980	D4/6848
Residential development for 24 dwellings	Full	19/02/2008	W/09788
Residential development for 40 dwellings (S106)	Full		W/22214



Cyfeirnod Grid: 229800 210300

Y Safle:

Derbyniwyd ceisiadau ar gyfer rhyddhau amodau. Mae'r safle yn cael ei glirio

Maint y Safle:

Cyfanswm arwynebedd 2.10ha

Categoreiddio:

Rhagolwg o'r Nifer a Gwblheir:

Cynhwysedd	Wedi'i gwblhau		Unedau yn weddill	Cael eu hadeiladu	2020	2021	2022	2023	2024
	cyn yr	Ers yr							
	Astudiaeth Ddiwethaf								
40	0	0	40	0	5	12	12	11	5

Cat. 3	Cat. 4
0	0

Tir Llwyd:

Cyfanswm arwynebedd
0

Tir Glas:

Cyfanswm arwynebedd	Cyfanswm %
2.10	100

Enw'r Safle: OS 7050 / Tir cyfagos i Ysgol Lacharn

Cyf. ACLI. C/086/03

Parth Tai: Caerfyrddin
Prif Anheddiad: Lacharn
Math o Farchnad: Sector Preifat
Perchennog/Datblygwr: P & B Thomas

Yn y 5 flynedd cyflenwad ers: 2016

Disgrifiad o'r Datblygiad:

Statws Cynllunio:

Cynllun datblygu: Dyraniad CDLI Caerfyrddin: T3/1/h2

Caniatad Cynllunio	Math o Cais	Dyddiad Caniatad	Cyfeirnod Cais
Housing development & extenstion to rec field	Full	03/09/2008	W/09082
42 dwellings	Outline	05/12/2018	W/35450



Cyfeirnod Grid: 229699 210514

Maint y Safle:

Cyfanswm arwynebedd 2.4 ha

Catgoreiddio:

Rhagolwg o'r Nifer a Gwblheir:

Cynhwysedd	Wedi'i gwblhau		Unedau yn weddill	Cael eu hadeiladu	2020	2021	2022	2023	2024	Cat. 3	Cat. 4
	cyn yr	Ers yr									
	Astudiaeth Ddiwethaf										
42	0	0	42	0	0	14	14	14	0	0	

Tir Llwyd:

Tir Glas:

Cyfanswm arwynebedd	Cyfanswm %	Cyfanswm arwynebedd	Cyfanswm %
0	0	2.4	100

Enw'r Safle: Crochendy Lacharn, King Street

Cyf. ACLI. C/086/04

Parth Tai: Caerfyrddin
Prif Anheddiad: Lacharn
Math o Farchnad: Sector Preifat
Perchennog/Datblygwr: Mr M Howells

Yn y 5 flynedd cyflenwad ers: 2011

Disgrifiad o'r Datblygiad:

Statws Cynllunio:

Cynllun datblygu: Dyraniad CDLI Caerfyrddin: w/f

Caniatad Cynllunio	Math o Cais	Dyddiad Caniatad	Cyfeirnod Cais
Demolition & 5 flats & 2 maisonettes	Full	22/12/2010	W/20937
Demolition & 5 flats & 2 maisonettes	Full	22/12/2010	W/21747
Demolition & 14 units	Full	08/10/2015	W/29758
revised scheme for 9 units - not yet determined	Full		W/38778



Cyfeirnod Grid: 230163 210958

Maint y Safle:

Cyfanswm arwynebedd 0.11ha

Catgoreiddio:

Rhagolwg o'r Nifer a Gwblheir:

Cynhwysedd	Wedi'i gwblhau		Unedau yn weddill	Cael eu hadeiladu	2020	2021	2022	2023	2024	Cat. 3	Cat. 4
	cyn yr	Ers yr									
	Astudiaeth Ddiwethaf										
14	0	0	14	0	14	0	0	0	0	0	0

Tir Llwyd:

Tir Glas:

Cyfanswm arwynebedd	Cyfanswm %	Cyfanswm arwynebedd	Cyfanswm %
0.11	100	0	0

Enw'r Safle:

Cyfagos i Golwg y Twr

Cyf. ACLI.

C/087/02

Parth Tai: Caerfyrddin

Prif Anheddiad: Llanarthne

Math o Farchnad: Sector Preifat

Yn y 5 flynedd cyflenwad ers:

Perchennog/Datblygwr:

Disgrifiad o'r

Datblygiad:

Statws Cynllunio:

Cynllun datblygu: Dyraniad CDLI Caerfyrddin: SC31/h3

Caniatad Cynllunio	Math o Cais	Dyddiad Caniatad	Cyfeirnod Cais
			-



Cyfeirnod Grid: 253571 220189

Maint y Safle:

Cyfanswm arwynebedd 0.64ha

Y Safle:

Categoreiddio:

Rhagolwg o'r Nifer a Gwblheir:

Cynhwysedd	Wedi'i gwblhau		Unedau yn weddill	Cael eu hadeiladu	2020	2021	2022	2023	2024
	cyn yr	Ers yr							
	Astudiaeth Ddiwethaf								
10	0	0	10	0	0	0	0	0	0

Cat. 3	Cat. 4
10	0

Tir Llwyd:

Tir Glas:

Cyfanswm arwynebedd	Cyfanswm %	Cyfanswm arwynebedd	Cyfanswm %
0	0	1	100

Enw'r Safle:

Ysgol Llanarthne SA32 8HJ

Cyf. ACLI.

C/087/04

Parth Tai: Caerfyrddin

Prif Anheddiad: Llanarthne

Math o Farchnad: Sector Preifat

Yn y 5 flynedd cyflenwad ers: 2011

Perchennog/Datblygwr: Emma Ruth Developments

Disgrifiad o'r

Datblygiad:

Statws Cynllunio:

Cynllun datblygu: Dyraniad CDLI Caerfyrddin: SC31/h2

Caniatad Cynllunio	Math o Cais	Dyddiad Caniatad	Cyfeirnod Cais
8 dwellings	Outline	03/03/2011	W/22815
10 dwellings	Reserved Matters	16/06/2015	W/29902



Cyfeirnod Grid: 253348 220224

Y Safle:

Nifer o geisiadau ar y safle - lleihad yn y capasiti i 6 gyda chyfraniad Tai Fforddiadwy oddi ar y safle.

Maint y Safle:

Cyfanswm arwynebedd 0.48ha

Catgoreiddio:

Rhagolwg o'r Nifer a Gwblheir:

Cynhwysedd	Wedi'i gwblhau		Unedau yn weddill	Cael eu hadeiladu	2020	2021	2022	2023	2024
	cyn yr	Ers yr							
	Astudiaeth Ddiwethaf								
6	0	2	4	4	0	0	0	0	0

Cat. 3	Cat. 4
0	0

Tir Llwyd:

Tir Glas:

Cyfanswm arwynebedd	Cyfanswm %	Cyfanswm arwynebedd	Cyfanswm %
0.48	100	0	0

Enw'r Safle: Tir y tu cefn i Ysgol Bro Brynach

Cyf. ACLI. C/088/02

Parth Tai: Caerfyrddin
Prif Anheddiad: Llanboidy
Math o Farchnad: Sector Preifat
Perchennog/Datblygwr: Mr P Morgan

Yn y 5 flynedd cyflenwad ers:

Disgrifiad o'r Datblygiad:

Statws Cynllunio:

Cynllun datblygu: Dyraniad CDLI Caerfyrddin: SC3/h1

Caniatad Cynllunio	Math o Cais	Dyddiad Caniatad	Cyfeirnod Cais
			0



Cyfeirnod Grid: 221398 223288

Y Safle:

Safle newydd yn y CDLI.

Maint y Safle:

Cyfanswm arwynebedd 1.4 ha

Categoreiddio:

Rhagolwg o'r Nifer a Gwblheir:

Cynhwysedd	Wedi'i gwblhau		Unedau yn weddill	Cael eu hadeiladu	2020	2021	2022	2023	2024
	cyn yr	Ers yr							
	Astudiaeth Ddiwethaf								
20	0	0	20	0	0	0	0	0	0

Cat. 3	Cat. 4
20	0

Tir Llwyd:

Tir Glas:

Cyfanswm arwynebedd	Cyfanswm %	Cyfanswm arwynebedd	Cyfanswm %
		1.4	100

Enw'r Safle:

Fferm Siocled Pembertons, Bronysgawen SA34 0EX

Cyf. ACLI.

C/088/03

Parth Tai: Caerfyrddin
Prif Anheddiad: Llanboidy
Math o Farchnad: Sector Preifat
Perchennog/Datblygwr: Mrs Elizabeth Jones

Yn y 5 flynedd cyflenwad ers: 2015

**Disgrifiad o'r
Datblygiad:**

Statws Cynllunio:

Cynllun datblygu: Dyraniad CDLI Caerfyrddin: w/f

Caniatad Cynllunio	Math o Cais	Dyddiad Caniatad	Cyfeirnod Cais
CoU from chocolate farm to 5 dwellings	Full	17/11/2014	W/30271



Cyfeirnod Grid: 221389 225615

Y Safle:

Safle newydd 2015.

Maint y Safle:

Cyfanswm arwynebedd 0.9 ha

Catgoreiddio:

Rhagolwg o'r Nifer a Gwblheir:

Cynhwysedd	Wedi'i gwblhau		Unedau yn weddill	Cael eu hadeiladu	Rhagolwg o'r Nifer a Gwblheir:					Cat. 3	Cat. 4
	cyn yr Astudiaeth Ddiwethaf	Ers yr			2020	2021	2022	2023	2024		
5	0	0	5	0	2	3	0	0	0	0	0

Tir Llwyd:

Tir Glas:

Cyfanswm arwynebedd	Cyfanswm %	Cyfanswm arwynebedd	Cyfanswm %
0.9	100		

Enw'r Safle:

Tir cyferbyn a Neuadd y Pentref

Cyf. ACLI.

C/089/01

Parth Tai: Caerfyrddin

Prif Anheddiad: Llanddarog

Math o Farchnad: Sector Preifat

Yn y 5 flynedd cyflenwad ers: 2013

Perchennog/Datblygwr: Llanddarog Community Council

Disgrifiad o'r

Datblygiad:

Statws Cynllunio:

Cynllun datblygu: Dyraniad CDLI Caerfyrddin: SC33/h1

Caniatad Cynllunio	Math o Cais	Dyddiad Caniatad	Cyfeirnod Cais
16 Dwellings	Outline	10/02/2017	W/26987



Cyfeirnod Grid: 250117 216631

Y Safle:

Ar hyn o bryd mae DHW Davies Ltd yn ymgynghori ar PAC ar gyfer 16 o anheddau.

Maint y Safle:

Cyfanswm arwynebedd 0.89ha

Catgoreiddio:

Rhagolwg o'r Nifer a Gwblheir:

Cynhwysedd	Wedi'i gwblhau		Unedau yn weddill	Cael eu hadeiladu	Rhagolwg o'r Nifer a Gwblheir					Cat. 3	Cat. 4
	cyn yr Astudiaeth Ddiwethaf	Ers yr			2020	2021	2022	2023	2024		
16	0	0	16	0	4	6	6	0	0	0	0

Tir Llwyd:

Tir Glas:

Cyfanswm arwynebedd	Cyfanswm %	Cyfanswm arwynebedd	Cyfanswm %
0	0	1	100

Enw'r Safle: Estyniad i Is-y-Llan

Cyf. ACLI. C/089/02

Parth Tai: Caerfyrddin

Prif Anheddiad: Llanddarog

Math o Farchnad: Sector Preifat

Perchennog/Datblygwr: CCC

**Disgrifiad o'r
Datblygiad:**

Yn y 5 flynedd cyflenwad ers: 2017

Statws Cynllunio:

Cynllun datblygu: Dyraniad CDLI Caerfyrddin: SC33/h2

Caniatad Cynllunio	Math o Cais	Dyddiad Caniatad	Cyfeirnod Cais
			-



Cyfeirnod Grid: 249530 216175

Y Safle:

Mae'r safle o fewn rhaglen derbyniad cyfalaf y Cyngor i gael gwared ar gyfer datblygu.

Maint y Safle:

Cyfanswm arwynebedd 0.3 ha

Categoreiddio:

Rhagolwg o'r Nifer a Gwblheir:

Cynhwysedd	Wedi'i gwblhau		Unedau yn weddill	Cael eu hadeiladu	2020	2021	2022	2023	2024
	cyn yr	Ers yr							
	Astudiaeth Ddiwethaf								
6	0	0	6	0	0	6	0	0	

Cat. 3	Cat. 4
0	0

Tir Llwyd:

Tir Glas:

Cyfanswm arwynebedd	Cyfanswm %	Cyfanswm arwynebedd	Cyfanswm %
0	0	0.3	100

Enw'r Safle:

Cyfasgos i'r Hendre

Cyf. ACLI.

C/098/01

Parth Tai: Caerfyrddin
Prif Anheddiad: Llanfihangel-ar-Arth
Math o Farchnad: Sector Preifat
Perchennog/Datblygwr: Mr Evans
Disgrifiad o'r Datblygiad:

Yn y 5 flynedd cyflenwad ers:

Statws Cynllunio:

Cynllun datblygu: Dyraniad CDLI Caerfyrddin: SC20/h1

Caniatad Cynllunio	Math o Cais	Dyddiad Caniatad	Cyfeirnod Cais
			-



Cyfeirnod Grid: 245672 239818

Maint y Safle:

Cyfanswm arwynebedd 0.47ha

Y Safle:

Categoreiddio:

Cynhwysedd	Wedi'i gwblhau		Unedau yn weddill	Cael eu hadeiladu
	cyn yr	Ers yr		
	Astudiaeth Ddiwethaf			
8	0	0	8	0

Rhagolwg o'r Nifer a Gwblheir:

2020	2021	2022	2023	2024
0	0	0	0	0

Cat. 3	Cat. 4
8	0

Tir Llwyd:

Cyfanswm arwynebedd
0

Tir Glas:

Cyfanswm %	Cyfanswm arwynebedd	Cyfanswm %
0	0.47	100

Enw'r Safle:

I'r de o Ddol y Dderwen

Cyf. ACLI.

C/101/01

Parth Tai: Caerfyrddin

Prif Anheddiad: Llangain

Math o Farchnad: Sector Preifat

Yn y 5 flynedd cyflenwad ers: 2015

Perchennog/Datblygwr: Mr Gareth Williams

Disgrifiad o'r

Datblygiad:

Statws Cynllunio:

Cynllun datblygu: Dyraniad CDLI Caerfyrddin: SC18/h5

Caniatad Cynllunio	Math o Cais	Dyddiad Caniatad	Cyfeirnod Cais
36 dwellings	Outline		W/38125



Cyfeirnod Grid: 238569 215865

Y Safle:

Disgwylir i'r cais amlinellol gael ei gyflwyno i'r pwyllgor yn ystod y misoedd nesaf.

Maint y Safle:

Cyfanswm arwynebedd 2.8 ha

Catgoreiddio:

Rhagolwg o'r Nifer a Gwblheir:

Cynhwysedd	Wedi'i gwblhau		Unedau yn weddill	Cael eu hadeiladu	2020	2021	2022	2023	2024	Cat. 3	Cat. 4
	cyn yr	Ers yr									
	Astudiaeth Ddiwethaf										
25	0	0	25	0	5	10	10	0	0	0	

Tir Llwyd:

Tir Glas:

Cyfanswm arwynebedd	Cyfanswm %	Cyfanswm arwynebedd	Cyfanswm %
0	0	2.8	100

Enw'r Safle:

Brogeler

Cyf. ACLI.

C/103/01

Parth Tai: Caerfyrddin

Prif Anheddiad: Llangeler

Math o Farchnad: Sector Preifat

Perchennog/Datblygwr: Mrs Lloyd

Disgrifiad o'r

Datblygiad:

Statws Cynllunio:

Cynllun datblygu: Dyraniad CDLI Caerfyrddin: SC2/h1

Yn y 5 flynedd cyflenwad ers: 2015

Caniatad Cynllunio	Math o Cais	Dyddiad Caniatad	Cyfeirnod Cais
6 detached dwellings	Outline	17/02/2015	W/29699
6 dwellings	RM	19/09/2016	W/32826



Cyfeirnod Grid: 237257 239994

Y Safle:

Maint y Safle:

Cyfanswm arwynebedd 0.3 ha

Catgoreiddio:

Rhagolwg o'r Nifer a Gwblheir:

Cynhwysedd	Wedi'i gwblhau		Unedau yn weddill	Cael eu hadeiladu	2020	2021	2022	2023	2024	Cat. 3	Cat. 4
	cyn yr	Ers yr									
	Astudiaeth Ddiwethaf										
6	3	0	3	0	3	0	0	0	0	0	0

Tir Llwyd:

Tir Glas:

Cyfanswm arwynebedd	Cyfanswm %	Cyfanswm arwynebedd	Cyfanswm %
0	0	0	100

Enw'r Safle:

Tir cyfagos i Maes y Berllan

Cyf. ACLI.

C/106/01

Parth Tai: Caerfyrddin

Prif Anheddiad: Llangyndeyrn

Math o Farchnad: Sector Preifat

Yn y 5 flynedd cyflenwad ers:

Perchennog/Datblygwr:

Disgrifiad o'r

Datblygiad:

Statws Cynllunio:

Cynllun datblygu: Dyraniad CDLI Caerfyrddin: SC39/h1

Caniatad Cynllunio	Math o Cais	Dyddiad Caniatad	Cyfeirnod Cais
			-



Cyfeirnod Grid: 245668 213915

Maint y Safle:

Cyfanswm arwynebedd 0.51ha

Categoreiddio:

Rhagolwg o'r Nifer a Gwblheir:

Cynhwysedd	Wedi'i gwblhau		Unedau yn weddill	Cael eu hadeiladu	2020	2021	2022	2023	2024
	cyn yr	Ers yr							
	Astudiaeth Ddiwethaf								
12	0	0	12	0	0	0	0	0	0

Cat. 3	Cat. 4
12	0

Tir Llwyd:

Tir Glas:

Cyfanswm arwynebedd	Cyfanswm %	Cyfanswm arwynebedd	Cyfanswm %
0	0	0.51	100

Enw'r Safle: OS 8671 Y tu cefn i Irfonan / Trem y Cwm

Cyf. ACLI. C/107/01

Parth Tai: Caerfyrddin
Prif Anheddiad: Llangynnin
Math o Farchnad: Sector Preifat
Perchennog/Datblygwr: Jones & Maher

Yn y 5 flynedd cyflenwad ers: 2003

Disgrifiad o'r Datblygiad:

Statws Cynllunio:

Cynllun datblygu: Dyraniad CDLI Caerfyrddin: SC11/h1

Caniatad Cynllunio	Math o Cais	Dyddiad Caniatad	Cyfeirnod Cais
CI11b	Adopted Plan		CUDP
Residential development	Outline	29/01/2004	TMT/02165
phase 2 - 4 dwellings	Full	24/04/2008	W/16081
Phase 1, 4 dwellings & road to serve devpt	Full	05/07/2005	W/09539
Phase 3 - 4 dwellings	Full	28/07/2014	W/30272
2 Plots	Full	19/07/2017	W/34862



Cyfeirnod Grid: 224993 219598

Y Safle:

Mae'r datblygiad yn symud ymlaen gan adeiladwr lleol.

Maint y Safle:

Cyfanswm arwynebedd 0.85ha

Catgoreiddio:

Rhagolwg o'r Nifer a Gwblheir:

Cynhwysedd	Wedi'i gwblhau		Unedau yn weddill	Cael eu hadeiladu	2020	2021	2022	2023	2024	Cat. 3	Cat. 4
	cyn yr	Ers yr									
	Astudiaeth Ddiwethaf										
14	12	1	1	0	1	0	0	0	0	0	0

Tir Llwyd:

Tir Glas:

Cyfanswm arwynebedd	Cyfanswm %	Cyfanswm arwynebedd	Cyfanswm %
0	0	1	100

Enw'r Safle: Tir yng Ngholeg Bach

Cyf. ACLI. C/108/01

Parth Tai: Caerfyrddin

Prif Anheddiad: Llangynog

Math o Farchnad: Sector Preifat

Yn y 5 flynedd cyflenwad ers: 2015

Perchennog/Datblygwr:

Disgrifiad o'r

Datblygiad:

Statws Cynllunio:

Cynllun datblygu: Dyraniad CDLI Caerfyrddin: SC15/h2

Caniatad Cynllunio	Math o Cais	Dyddiad Caniatad	Cyfeirnod Cais
			-



Cyfeirnod Grid: 234027 2166597

Y Safle:

Safle newydd yn y CDLI.

Maint y Safle:

Cyfanswm arwynebedd: 0.4 ha

Categoreiddio:

Rhagolwg o'r Nifer a Gwblheir:

Cynhwysedd	Wedi'i gwblhau		Unedau yn weddill	Cael eu hadeiladu	2020	2021	2022	2023	2024	Cat. 3	Cat. 4
	cyn yr	Ers yr									
	Astudiaeth Ddiwethaf										
5	0	0	5	0	0	0	2	3	0	0	

Tir Llwyd:

Tir Glas:

Cyfanswm arwynebedd	Cyfanswm %	Cyfanswm arwynebedd	Cyfanswm %
0	0	0.4	100

Enw'r Safle:

Coombe Cheshire Home SA33 5HP

Cyf. ACLI.

C/108/02

Parth Tai: Caerfyrddin

Prif Anheddiad: Llangynog

Math o Farchnad: Sector Preifat

Yn y 5 flynedd cyflenwad ers: 2015

Perchennog/Datblygwr: Dower House Developments

Disgrifiad o'r

Datblygiad:

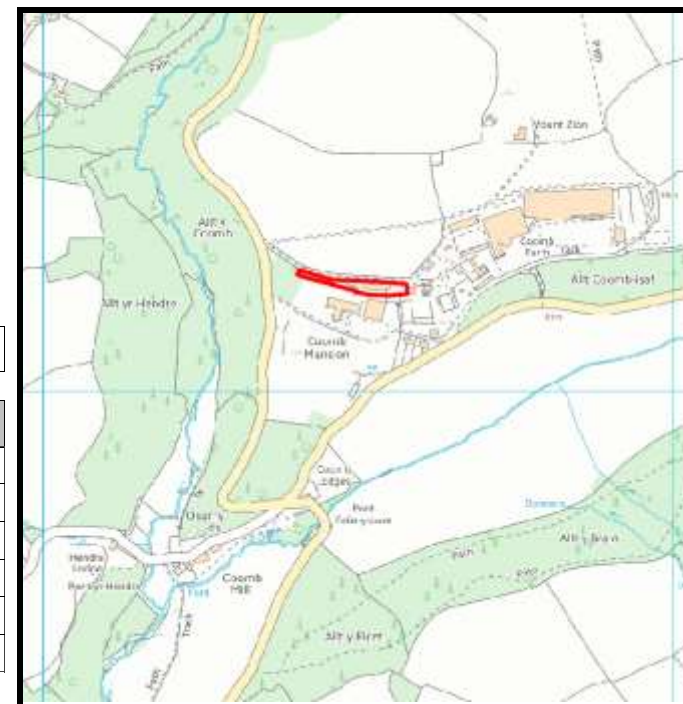
Statws Cynllunio:

Cynllun datblygu: Dyraniad CDLI Caerfyrddin: w/f

Caniatad Cynllunio	Math o Cais	Dyddiad Caniatad	Cyfeirnod Cais
3x3 bed & 2x4bed houses	Full	16/05/2014	W/24218

Y Safle:

Rhyddhau amodau - W/38326



Cyfeirnod Grid: 233500 214175

Maint y Safle:

Cyfanswm arwynebedd 0.2 ha

Catgoreiddio:

Rhagolwg o'r Nifer a Gwblheir:

Cynhwysedd	Wedi'i gwblhau		Unedau yn weddill	Cael eu hadeiladu	2020	2021	2022	2023	2024	Cat. 3	Cat. 4
	cyn yr	Ers yr									
	Astudiaeth Ddiwethaf										
5	0	0	5	0	1	2	2	0	0	0	0

Tir Llwyd:

Tir Glas:

Cyfanswm arwynebedd	Cyfanswm %	Cyfanswm arwynebedd	Cyfanswm %
0.2	100		

Enw'r Safle:

Tanybryn

Cyf. ACLI.

C/109/01

Parth Tai: Caerfyrddin
Prif Anheddiad: Llanllwni
Math o Farchnad: Sector Preifat
Perchennog/Datblygwr: TB & SE Thomas

Yn y 5 flynedd cyflenwad ers:

**Disgrifiad o'r
Datblygiad:**

Statws Cynllunio:

Cynllun datblygu: Dyraniad CDLI Caerfyrddin: SC22/h3

Caniatad Cynllunio	Math o Cais	Dyddiad Caniatad	Cyfeirnod Cais
			-
5 building plots	Outline	19/02/2004	W/05670
5 plots	RM	15/03/2007	W/15265
Substitution of design	VoC	25/03/2011	W/24397



Cyfeirnod Grid: 248541 239130

Y Safle:

Mae'n ymddangos fod y gwaith paratoi ar y lleiniau sy'n weddill, ond ni ellir eu dosbarthu fel sy'n cael eu hadeiladu.

Maint y Safle:

**Cyfanswm
arwynebedd** 1.51ha

Categoreiddio:

Rhagolwg o'r Nifer a Gwblheir:

Cynhwys edd	Wedi'i gwblhau		Unedau yn weddill	Cael eu hadeil- adu	2020	2021	2022	2023	2024	Cat. 3	Cat. 4
	cyn yr	Ers yr									
	Astudiaeth Ddiwethaf										
10	2	0	8	0	0	0	0	0	0	8	0

Tir Llwyd:

Tir Glas:

Cyfanswm arwynebedd	Cyfanswm %	Cyfanswm arwynebedd	Cyfanswm %
0	0	1.51	100

Enw'r Safle:

Tir yn Aber-Giar

Cyf. ACLI.

C/109/02

Parth Tai: Caerfyrddin

Prif Anheddiad: Llanllwni

Math o Farchnad: Sector Preifat

Yn y 5 flynedd cyflenwad ers: 2015

Perchennog/Datblygwr: Woods Building Supplies

Disgrifiad o'r

Datblygiad:

Statws Cynllunio:

Cynllun datblygu: Dyraniad CDLI Caerfyrddin: SC22/h1

Caniatad Cynllunio	Math o Cais	Dyddiad Caniatad	Cyfeirnod Cais
4 plots	Outline	13/02/2013	W/27548
Plot 4	RM	25/02/2014	W/29068
4 dwellings	Full	30/06/2010	W/22914



Cyfeirnod Grid: 250334 241040

Y Safle:

Safle newydd yn y CDLI.

Maint y Safle:

Cyfanswm arwynebedd 1.2 ha

Catgoreiddio:

Rhagolwg o'r Nifer a Gwblheir:

Cynhwysedd	Wedi'i gwblhau		Unedau yn weddill	Cael eu hadeiladu	2020	2021	2022	2023	2024	Cat. 3	Cat. 4
	cyn yr	Ers yr									
	Astudiaeth Ddiwethaf										
10	2	0	8	0	2	2	2	2	0	0	0

Tir Llwyd:

Tir Glas:

Cyfanswm arwynebedd	Cyfanswm %	Cyfanswm arwynebedd	Cyfanswm %
		1.2	100

Enw'r Safle:

Tir cyfagos i Ger y Bryn

Cyf. ACLI.

C/109/03

Parth Tai: Caerfyrddin

Prif Anheddiad: Llanllwni

Math o Farchnad: Sector Preifat

Yn y 5 flynedd cyflenwad ers:

Perchennog/Datblygwr:

Disgrifiad o'r

Datblygiad:

Statws Cynllunio:

Cynllun datblygu: Dyraniad CDLI Caerfyrddin: SC22/h2

Caniatad Cynllunio	Math o Cais	Dyddiad Caniatad	Cyfeirnod Cais
			0



Cyfeirnod Grid: 248646 239206

Y Safle:

Safle newydd yn y CDLI.

Maint y Safle:

Cyfanswm arwynebedd 0.3 ha

Categoreiddio:

Rhagolwg o'r Nifer a Gwblheir:

Cynhwysedd	Wedi'i gwblhau		Unedau yn weddill	Cael eu hadeiladu	2020	2021	2022	2023	2024
	cyn yr	Ers yr							
	Astudiaeth Ddiwethaf								
8	0	0	8	0	0	0	0	0	0

Cat. 3	Cat. 4
8	0

Tir Llwyd:

Tir Glas:

Cyfanswm arwynebedd	Cyfanswm %	Cyfanswm arwynebedd	Cyfanswm %
		0.3	100

Enw'r Safle:

Llandre

Cyf. ACLI.

C/111/01

Parth Tai: Caerfyrddin

Prif Anheddiad: Llanpumsaint

Math o Farchnad: Sector Preifat

Yn y 5 flynedd cyflenwad ers: 2001

Perchennog/Datblygwr: Self build & Mr Martin Davies

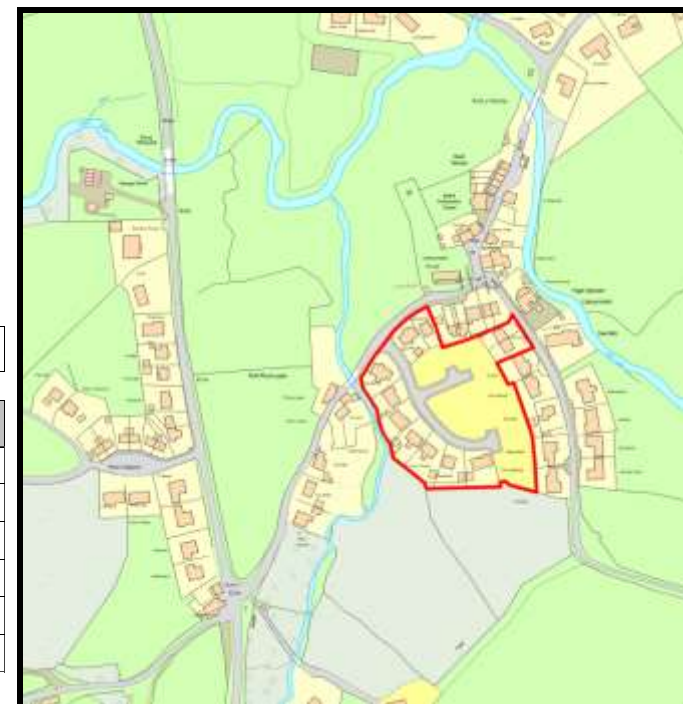
Disgrifiad o'r

Datblygiad:

Statws Cynllunio:

Cynllun datblygu: Dyraniad CDLI Caerfyrddin: SC19/h2

Caniatad Cynllunio	Math o Cais	Dyddiad Caniatad	Cyfeirnod Cais
CL18f	Adopted Plan		CUDP
Road & plot layout for 15 units	Full	06/11/2001	W/3434
plot 11	Full	21/07/2003	TMT/03826
4 plots	Full	19/10/2011	W/23691
4 plots - not yet determined	Full		W/35724



Cyfeirnod Grid: 241840 228959

Y Safle:

Lleiniau hunanadeiladu.

Maint y Safle:

Cyfanswm arwynebedd 1.41ha

Categoreiddio:

Rhagolwg o'r Nifer a Gwblheir:

Cynhwysedd	Wedi'i gwblhau		Unedau yn weddill	Cael eu hadeiladu	2020	2021	2022	2023	2024	Cat. 3	Cat. 4
	cyn yr	Ers yr									
	Astudiaeth Ddiwethaf										
15	11	0	4	1	1	2	0	0	0	0	0

Tir Llwyd:

Tir Glas:

Cyfanswm arwynebedd	Cyfanswm %	Cyfanswm arwynebedd	Cyfanswm %
0	0	1.41	100

Enw'r Safle:

Cyfagos i Gwyn Villa

Cyf. ACLI.

C/111/03

Parth Tai: Caerfyrddin
Prif Anheddiad: Llanpumsaint
Math o Farchnad: Sector Preifat
Perchennog/Datblygwr:
Disgrifiad o'r Datblygiad:

Yn y 5 flynedd cyflenwad ers: 2016

Statws Cynllunio:

Cynllun datblygu: Dyraniad CDLI Caerfyrddin: SC19/h3

Caniatad Cynllunio	Math o Cais	Dyddiad Caniatad	Cyfeirnod Cais
			0



Cyfeirnod Grid: 241386 229692

Y Safle:

Safle newydd yn y CDLI.

Maint y Safle:

Cyfanswm arwynebedd 1.4 ha

Categoreiddio:

Rhagolwg o'r Nifer a Gwblheir:

Cynhwysedd	Wedi'i gwblhau		Unedau yn weddill	Cael eu hadeiladu	2020	2021	2022	2023	2024	Cat. 3	Cat. 4
	cyn yr	Ers yr									
	Astudiaeth Ddiwethaf										
20	0	0	20	0	0	0	0	5	5	10	0

Tir Llwyd:

Tir Glas:

Cyfanswm arwynebedd	Cyfanswm %	Cyfanswm arwynebedd	Cyfanswm %

Enw'r Safle: Tu Cefn I Maesgriffith, Stryd Fawr SA33 5JW

Cyf. ACLI. C/116/01

Parth Tai: Caerfyrddin

Prif Anheddiad: Llansteffan

Math o Farchnad:

Yn y 5 flynedd cyflenwad ers: 2018

Perchennog/Datblygwr: Carmarthenshire County Council

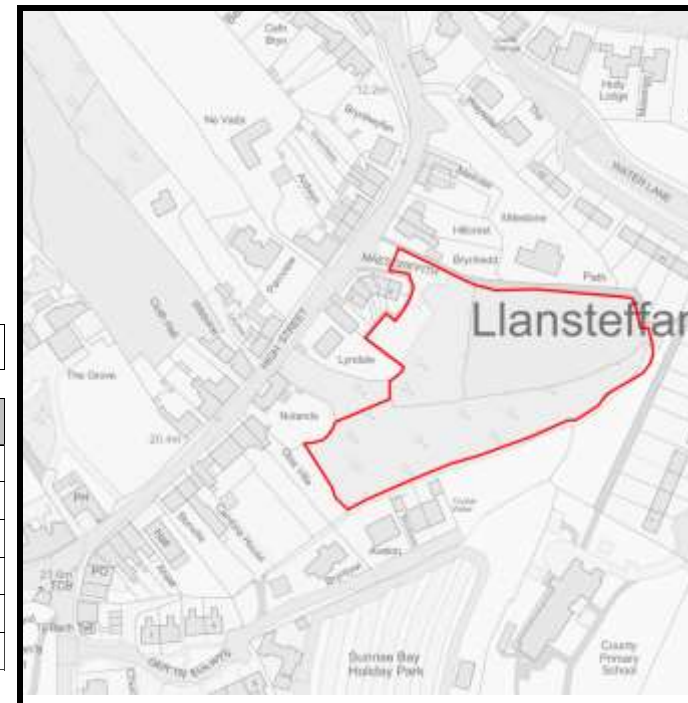
Disgrifiad o'r

Datblygiad:

Statws Cynllunio:

Cynllun datblygu: Dyraniad CDLI Caerfyrddin: w/f

Caniatad Cynllunio	Math o Cais	Dyddiad Caniatad	Cyfeirnod Cais
16 Units	Full	06/04/2017	W/31230



Cyfeirnod Grid: 235208 210848

Y Safle:

Safle newydd 2018. Disgwylir i'r gwaith ddechrau yn haf 2019.

Maint y Safle:

Cyfanswm arwynebedd 0.8 ha

Categoreiddio:

Rhagolwg o'r Nifer a Gwblheir:

Cynhwysedd	Wedi'i gwblhau		Unedau yn weddill	Cael eu hadeiladu	2020	2021	2022	2023	2024	Cat. 3	Cat. 4
	cyn yr	Ers yr									
	Astudiaeth Ddiwethaf										
16	0	0	16	0	8	8	0	0	0	0	0

Tir Llwyd:

Tir Glas:

Cyfanswm arwynebedd	Cyfanswm %	Cyfanswm arwynebedd	Cyfanswm %

Enw'r Safle:

Cyfagos i Barc y Delyn

Cyf. ACLI.

C/118/01

Parth Tai: Caerfyrddin
Prif Anheddiad: Llanybri
Math o Farchnad: Sector Preifat
Perchennog/Datblygwr: Mr D Davies
Disgrifiad o'r Datblygiad:
Statws Cynllunio:

Yn y 5 flynedd cyflenwad ers: 2016

Cynllun datblygu: Dyraniad CDLI Caerfyrddin: SC16/h1

Caniatad Cynllunio	Math o Cais	Dyddiad Caniatad	Cyfeirnod Cais
			-



Cyfeirnod Grid: 0 0

Maint y Safle:

Cyfanswm arwynebedd 0.56ha

Y Safle:

Categoreiddio:

Rhagolwg o'r Nifer a Gwblheir:

Cynhwysedd	Wedi'i gwblhau		Unedau yn weddill	Cael eu hadeiladu	2020	2021	2022	2023	2024
	cyn yr	Ers yr							
	Astudiaeth Ddiwethaf								
10	0	0	10	0	0	0	0	0	5

Cat. 3	Cat. 4
5	0

Tir Llwyd:

Tir Glas:

Cyfanswm arwynebedd	Cyfanswm %	Cyfanswm arwynebedd	Cyfanswm %
0	0	0.56	100

Enw'r Safle:

Troedybryn

Cyf. ACLI.

C/119/01

Parth Tai: Caerfyrddin
Prif Anheddiad: Llanybydder
Math o Farchnad: Sector Preifat
Perchennog/Datblygwr: Davies & Roche Ltd

Yn y 5 flynedd cyflenwad ers:

**Disgrifiad o'r
Datblygiad:**

Statws Cynllunio:

Cynllun datblygu: Dyraniad CDLI Caerfyrddin: T3/11/h5

Caniatad Cynllunio	Math o Cais	Dyddiad Caniatad	Cyfeirnod Cais
			-
Construction of 2 dwellings	Full	14/04/1993	D4/23327
Siting of residential development (22 dwellings)	Outline	03/12/1991	D4/21209
Access road & plot layout of residential dev	Full	28/06/2007	W/08653



Cyfeirnod Grid: 253022 243695

Maint y Safle:

**Cyfanswm
arwynebedd** 0.80ha

Catgoreiddio:

Rhagolwg o'r Nifer a Gwblheir:

Cynhwys edd	Wedi'i gwblhau		Unedau yn weddill	Cael eu hadeil- adu	2020	2021	2022	2023	2024
	cyn yr	Ers yr							
	Astudiaeth Ddiwethaf								
23	0	0	23	0	0	0	0	0	0

Cat. 3	Cat. 4
23	0

Tir Llwyd:

Tir Glas:

Cyfanswm arwynebedd	Cyfanswm %	Cyfanswm arwynebedd	Cyfanswm %
0	0	1	100

Enw'r Safle:

Lakefield

Cyf. ACLI.

C/119/03

Parth Tai: Caerfyrddin

Prif Anheddiad: Llanybydder

Math o Farchnad: Sector Preifat

Yn y 5 flynedd cyflenwad ers:

Perchennog/Datblygwr:

Disgrifiad o'r

Datblygiad:

Statws Cynllunio:

Cynllun datblygu: Dyraniad CDLI Caerfyrddin: T3/11/h3

Caniatad Cynllunio	Math o Cais	Dyddiad Caniatad	Cyfeirnod Cais
Siting of residential development	Outline	12/04/2005	D4/24349



Cyfeirnod Grid: 252443 243937

Maint y Safle:

Cyfanswm arwynebedd 1.95ha

Y Safle:

Catgoreiddio:

Rhagolwg o'r Nifer a Gwblheir:

Cynhwysedd	Wedi'i gwblhau		Unedau yn weddill	Cael eu hadeiladu	2020	2021	2022	2023	2024
	cyn yr	Ers yr							
	Astudiaeth Ddiwethaf								
40	1	0	39	0	0	0	0	0	0

Cat. 3	Cat. 4
39	0

Tir Llwyd:

Tir Glas:

Cyfanswm arwynebedd	Cyfanswm %	Cyfanswm arwynebedd	Cyfanswm %
0	0	2	100

Enw'r Safle:

OS. 2210, Cyfagos i'r Neuadd

Cyf. ACLI.

C/119/05

Parth Tai: Caerfyrddin
Prif Anheddiad: Llanybydder
Math o Farchnad: Sector Preifat
Perchennog/Datblygwr: A M Williams

Yn y 5 flynedd cyflenwad ers: 2018

**Disgrifiad o'r
Datblygiad:**

Statws Cynllunio:

Cynllun datblygu: Dyraniad CDLI Caerfyrddin: T3/11/h1

Caniatad Cynllunio	Math o Cais	Dyddiad Caniatad	Cyfeirnod Cais
Siting of residential development	Outline	18/04/1990	D4/19426
Construction of a bungalow & garage	Full	16/03/1987	D4/14363/46
Siting of residential development	Outline	19/02/1987	D4/14353/46



Cyfeirnod Grid: 252095 243623

Y Safle:

Mae'r safle ar werth ar hyn o bryd.

Maint y Safle:

Cyfanswm arwynebedd 0.81ha

Categoreiddio:

Rhagolwg o'r Nifer a Gwblheir:

Cynhwysedd	Wedi'i gwblhau		Unedau yn weddill	Cael eu hadeiladu	2020	2021	2022	2023	2024	Cat. 3	Cat. 4
	cyn yr	Ers yr									
	Astudiaeth Ddiwethaf										
8	2	0	6	0	0	0	0	0	0	6	0

Tir Llwyd:

Tir Glas:

Cyfanswm arwynebedd	Cyfanswm %	Cyfanswm arwynebedd	Cyfanswm %
0	0	0.81	100

Enw'r Safle:

Cyfagos i'r Bryn

Cyf. ACLI.

C/119/07

Parth Tai: Caerfyrddin

Prif Anheddiad: Llanybydder

Math o Farchnad: Sector Preifat

Yn y 5 flynedd cyflenwad ers:

Perchennog/Datblygwr:

Disgrifiad o'r

Datblygiad:

Statws Cynllunio:

Cynllun datblygu: Dyraniad CDLI Caerfyrddin: T3/11/h2

Caniatad Cynllunio	Math o Cais	Dyddiad Caniatad	Cyfeirnod Cais
			-

Y Safle:



Cyfeirnod Grid: 252368 244083

Maint y Safle:

Cyfanswm arwynebedd 0.61ha

Categoreiddio:

Rhagolwg o'r Nifer a Gwblheir:

Cynhwysedd	Wedi'i gwblhau		Unedau yn weddill	Cael eu hadeiladu	2020	2021	2022	2023	2024
	cyn yr	Ers yr							
	Astudiaeth Ddiwethaf								
10	0	0	10	0	0	0	0	0	0

Cat. 3	Cat. 4
10	0

Tir Llwyd:

Tir Glas:

Cyfanswm arwynebedd	Cyfanswm %	Cyfanswm arwynebedd	Cyfanswm %
0	0	0.61	100

Enw'r Safle:

Heol Drefach (Gorllewin)

Cyf. ACLI.

C/124/02

Parth Tai: Caerfyrddin

Prif Anheddiad: Meidrim

Math o Farchnad: Sector Preifat

Yn y 5 flynedd cyflenwad ers: 2013

Perchennog/Datblygwr: Numerous

Disgrifiad o'r

Datblygiad:

Statws Cynllunio:

Cynllun datblygu: Dyraniad CDLI Caerfyrddin: SC11/h2

Caniatad Cynllunio	Math o Cais	Dyddiad Caniatad	Cyfeirnod Cais
Plot 10	Full	19/04/2011	W/24473
Road layout & services	Full	09/06/1992	D4/22107
Single split level bungalow	Full	11/06/2001	W/04314
6 bungalows (2 AH) & 6 houses	Outline	27/09/2007	W/13032
plot & road layout - 12 dwellings	RM	03/06/2008	W/18446
Plot 4	Outline	04/12/2018	W/37263



Cyfeirnod Grid: 229709 220985

Y Safle:

Mae nifer o geisiadau yn ar y safle.

Maint y Safle:

Cyfanswm arwynebedd 1.31ha

Categoreiddio:

Rhagolwg o'r Nifer a Gwblheir:

Cynhwysedd	Wedi'i gwblhau		Unedau yn weddill	Cael eu hadeiladu	2020	2021	2022	2023	2024	Cat. 3	Cat. 4
	cyn yr	Ers yr									
	Astudiaeth Ddiwethaf										
20	10	0	10	0	1	0	0	0	0	9	0

Tir Llwyd:

Tir Glas:

Cyfanswm arwynebedd	Cyfanswm %	Cyfanswm arwynebedd	Cyfanswm %
0	0	1.31	100

Enw'r Safle: Tir cyfagos i a'r tu cefn i Lon Dewi

Cyf. ACLI. C/124/03

Parth Tai: Caerfyrddin

Prif Anheddiad: Meidrim

Math o Farchnad: Sector Preifat

Yn y 5 flynedd cyflenwad ers: 2016

Perchennog/Datblygwr: Carmarthenshire County Council

Disgrifiad o'r Datblygiad:

Statws Cynllunio:

Cynllun datblygu: Dyraniad CDLI Caerfyrddin: SC11/h3

Caniatad Cynllunio	Math o Cais	Dyddiad Caniatad	Cyfeirnod Cais
			0



Cyfeirnod Grid: 229525 221019

Y Safle:

Safle newydd yn y CDLI. Mae'r safle yn eiddo i'r Cyngor sy'n ystyried ei fod yn opsiynau ar y safle.

Maint y Safle:

Cyfanswm arwynebedd 0.9 ha

Categoreiddio:

Rhagolwg o'r Nifer a Gwblheir:

Cynhwysedd	Wedi'i gwblhau		Unedau yn weddill	Cael eu hadeiladu	2020	2021	2022	2023	2024
	cyn yr	Ers yr							
	Astudiaeth Ddiwethaf								
10	0	0	10	0	0	0	0	2	2

Cat. 3	Cat. 4
6	0

Tir Llwyd:

Tir Glas:

Cyfanswm arwynebedd	Cyfanswm %	Cyfanswm arwynebedd	Cyfanswm %

Enw'r Safle:

Blossom Inn

Cyf. ACLI.

C/132/01

Parth Tai: Caerfyrddin

Prif Anheddiad: New Inn

Math o Farchnad: Sector Preifat

Yn y 5 flynedd cyflenwad ers: 2013

Perchennog/Datblygwr: Mr Robert Davies

Disgrifiad o'r

Datblygiad:

Statws Cynllunio:

Cynllun datblygu: Dyraniad CDLI Caerfyrddin: SC20/h3

Caniatad Cynllunio	Math o Cais	Dyddiad Caniatad	Cyfeirnod Cais
			-
residential housing estate	Outline	13/12/2007	W/17703
Residential (indicative outline of 12 units)	Outline	07/09/2010	W/22520
Dormer bungalow	Full	02/02/2001	W/3972
4 dwellings (amendment to TMT/03969)	VoC	13/12/2007	W/17703
4 dwellings - 2 bungalows & 2 houses	Full	15/01/2004	TMT/03969



Cyfeirnod Grid: 247135 236767

Y Safle:

Mae'r tîrfeiddiannwr wedi cysylltu ac wedi siarad â'i bensaer am symud ymlaen â'r safle.

Maint y Safle:

Cyfanswm arwynebedd 0.79ha

Catgoreiddio:

Rhagolwg o'r Nifer a Gwblheir:

Cynhwysedd	Wedi'i gwblhau		Unedau yn weddill	Cael eu hadeiladu	2020	2021	2022	2023	2024	Cat. 3	Cat. 4
	cyn yr	Ers yr									
	Astudiaeth Ddiwethaf										
12	2	0	10	0	0	2	2	2	4	0	

Tir Llwyd:

Tir Glas:

Cyfanswm arwynebedd	Cyfanswm %	Cyfanswm arwynebedd	Cyfanswm %
0	0	1	100

Enw'r Safle:

Cyfagos i Nant-y-Gelli, Gwastod Abbott

Cyf. ACLI.

C/132/03

Parth Tai: Caerfyrddin
Prif Anheddiad: New Inn
Math o Farchnad: Sector Preifat
Perchennog/Datblygwr: Gary Davies

Yn y 5 flynedd cyflenwad ers: 2013

**Disgrifiad o'r
Datblygiad:**

Statws Cynllunio:

Cynllun datblygu: Dyraniad CDLI Caerfyrddin:

Caniatad Cynllunio	Math o Cais	Dyddiad Caniatad	Cyfeirnod Cais
			-
Siting of a residential development	Outline	06/05/1998	W/1616
Renewal of W/0616	Outline	19/07/2001	W/04343
	Outline	23/04/2013	W/27681
Removal of conditions	Full	24/08/2015	W/31898
3 houses (not yet determined)	RM		W/33649



Cyfeirnod Grid: 247363 236718

Y Safle:

Bydd W/33649 yn lleihau'r dwysedd ar y safle i 4 llain i gyd.

Maint y Safle:

Cyfanswm arwynebedd 0.72ha

Categoreiddio:

Rhagolwg o'r Nifer a Gwblheir:

Cynhwysedd	Wedi'i gwblhau		Unedau yn weddill	Cael eu hadeiladu	2020	2021	2022	2023	2024	Cat. 3	Cat. 4
	cyn yr	Ers yr									
	Astudiaeth Ddiwethaf										
4	1	0	3	0	1	2	0	0	0	0	0

Tir Llwyd:

Tir Glas:

Cyfanswm arwynebedd	Cyfanswm %	Cyfanswm arwynebedd	Cyfanswm %
0	0	1	100

Enw'r Safle:

Millbank

Cyf. ACLI.

C/133/01

Parth Tai: Caerfyrddin
Prif Anheddiad: Castell Newydd Emlyn
Math o Farchnad: Sector Preifat
Perchennog/Datblygwr: Mr & Mrs Davies
Disgrifiad o'r Datblygiad:

Yn y 5 flynedd cyflenwad ers:

Statws Cynllunio:

Cynllun datblygu: Dyraniad CDLI Caerfyrddin: T2/4/h5

Caniatad Cynllunio	Math o Cais	Dyddiad Caniatad	Cyfeirnod Cais
			0



Cyfeirnod Grid: 231962 240625

Y Safle:

Safle newydd yn y CDLI.

Maint y Safle:

Cyfanswm arwynebedd 0.5 ha

Categoreiddio:

Rhagolwg o'r Nifer a Gwblheir:

Cynhwysedd	Wedi'i gwblhau		Unedau yn weddill	Cael eu hadeiladu	2020	2021	2022	2023	2024
	cyn yr	Ers yr							
	Astudiaeth Ddiwethaf								
12	0	0	12	0	0	0	0	0	0

Cat. 3	Cat. 4
12	0

Tir Llwyd:

Tir Glas:

Cyfanswm arwynebedd	Cyfanswm %	Cyfanswm arwynebedd	Cyfanswm %
		0.5	100

Enw'r Safle:

Rhan o O.S.1100, Penlon

Cyf. ACLI.

C/133/04

Parth Tai: Caerfyrddin

Prif Anheddiad: Castell Newydd Emlyn

Math o Farchnad: Sector Preifat

Yn y 5 flynedd cyflenwad ers:

Perchennog/Datblygwr:

Disgrifiad o'r

Datblygiad:

Statws Cynllunio:

Cynllun datblygu: Dyraniad CDLI Caerfyrddin: T2/4/h3

Caniatad Cynllunio	Math o Cais	Dyddiad Caniatad	Cyfeirnod Cais
			-



Cyfeirnod Grid: 231018 240212

Y Safle:

Maint y Safle:

Cyfanswm arwynebedd 0.70ha

Categoreiddio:

Rhagolwg o'r Nifer a Gwblheir:

Cynhwysedd	Wedi'i gwblhau		Unedau yn weddill	Cael eu hadeiladu	2020	2021	2022	2023	2024
	cyn yr	Ers yr							
	Astudiaeth Ddiwethaf								
14	0	0	14	0	0	0	0	0	0

Cat. 3	Cat. 4
14	0

Tir Llwyd:

Tir Glas:

Cyfanswm arwynebedd	Cyfanswm %	Cyfanswm arwynebedd	Cyfanswm %
0	0	0.70	100

Enw'r Safle: Tir y tu cefn i Dy Llwyd (Lon Dewi)

Cyf. ACLI. C/133/05

Parth Tai: Caerfyrddin
Prif Anheddiad: Castell Newydd Emlyn
Math o Farchnad: Sector Preifat
Perchennog/Datblygwr: Einon Homes
Disgrifiad o'r Datblygiad:

Yn y 5 flynedd cyflenwad ers: 2015

Statws Cynllunio:

Cynllun datblygu: Dyraniad CDLI Caerfyrddin: T2/4/h2

Caniatad Cynllunio	Math o Cais	Dyddiad Caniatad	Cyfeirnod Cais
10 dwellings & new access road	RM	21/04/2005	TMT/02347
Special needs unit & 2 dwellings (plots 1,5&6)	Full	30/08/2007	W/15305
Siting of housing development	Outline	12/11/1997	W/1176
Renewal for housing development	Outline	04/01/2001	W/3940
Plots 2-7 & 10-15	Full	12/08/2016	W/31162



Cyfeirnod Grid: 230900 240300

Y Safle:

Mae'r datblygiad cael eu wneud ar y safle gan Gartrefi Eynon. Mae cais pellach yn cael ei ystyried ar hyn o bryd i gynyddu'r capasiti ar y safle i 20 uned (W/37399).

Maint y Safle:

Cyfanswm arwynebedd 0.49ha

Catgoreiddio:

Rhagolwg o'r Nifer a Gwblheir:

Cynhwysedd	Wedi'i gwblhau		Unedau yn weddill	Cael eu hadeiladu	2020	2021	2022	2023	2024	Cat. 3	Cat. 4
	cyn yr	Ers yr									
	Astudiaeth Ddiwethaf										
15	6	4	5	0	3	2	0	0	0	0	0

Tir Llwyd:

Tir Glas:

Cyfanswm arwynebedd	Cyfanswm %	Cyfanswm arwynebedd	Cyfanswm %
0	0	0	100

Enw'r Safle: Whitegates

Cyf. ACLI. C/133/06

Parth Tai: Caerfyrddin
Prif Anheddiad: Castell Newydd Emlyn
Math o Farchnad: Sector Preifat
Perchennog/Datblygwr: Cartrefi Ffosaron
Disgrifiad o'r Datblygiad:
Statws Cynllunio:

Yn y 5 flynedd cyflenwad ers: 2015

Cynllun datblygu: Dyraniad CDLI Caerfyrddin: T2/4/h1

Caniatad Cynllunio	Math o Cais	Dyddiad Caniatad	Cyfeirnod Cais
17 dwellings & access road - Not yet determined	Full		W/18258



Cyfeirnod Grid: 229877 241047

Y Safle:

Mae'r ymgeisydd wedi cyflwyno cynlluniau diwygiedig ac mae'r cais yn mynd rhagddo.

Maint y Safle:

Cyfanswm arwynebedd 0.9 ha

Catgoreiddio:

Rhagolwg o'r Nifer a Gwblheir:

Cynhwysedd	Wedi'i gwblhau		Unedau yn weddill	Cael eu hadeiladu	2020	2021	2022	2023	2024	Cat. 3	Cat. 4
	cyn yr	Ers yr									
	Astudiaeth Ddiwethaf										
17	0	0	17	0	0	3	7	7	0	0	0

Tir Llwyd:

Tir Glas:

Cyfanswm arwynebedd	Cyfanswm %	Cyfanswm arwynebedd	Cyfanswm %
0	0	0.9	100

Enw'r Safle:

Tir y tu cefn i Ddolgoed

Cyf. ACLI.

C/133/10

Parth Tai: Caerfyrddin
Prif Anheddiad: Castell Newydd Emlyn
Math o Farchnad: Sector Preifat
Perchennog/Datblygwr: Mr CWJ Jones

Yn y 5 flynedd cyflenwad ers: 2015

**Disgrifiad o'r
Datblygiad:**

Statws Cynllunio:

Cynllun datblygu: Dyraniad CDLI Caerfyrddin: T2/4/h4

Caniatad Cynllunio	Math o Cais	Dyddiad Caniatad	Cyfeirnod Cais
			0



Cyfeirnod Grid: 231780 240531

Y Safle:

Mae'r tîrfeiddiannwr wedi eu cysylltu am eu bwriadau gyda'r safle ac wedi atebi gan dweud eu bod wedi cael trafodaethau gyda phartïon sydd â diddordeb ynghylch datblygu'r safle.

Maint y Safle:

Cyfanswm arwynebedd 1.4 ha

Catgoreiddio:

Rhagolwg o'r Nifer a Gwblheir:

Cynhwysedd	Wedi'i gwblhau		Unedau yn weddill	Cael eu hadeiladu	2020	2021	2022	2023	2024
	cyn yr	Ers yr							
	Astudiaeth Ddiwethaf								
34	0	0	34	0	0	10	14	10	

Cat. 3	Cat. 4
0	0

Tir Llwyd:

Tir Glas:

Cyfanswm arwynebedd	Cyfanswm %	Cyfanswm arwynebedd	Cyfanswm %
0	0	1.4	100

Enw'r Safle: Cyfagos i Dremle House

Cyf. ACLI. C/137/01

Parth Tai: Caerfyrddin
Prif Anheddiad: Pencader
Math o Farchnad: Sector Preifat
Perchennog/Datblygwr: Inspiration Homes

Yn y 5 flynedd cyflenwad ers: 2005

Disgrifiad o'r Datblygiad:

Statws Cynllunio:

Cynllun datblygu: Dyraniad CDLI Caerfyrddin: SC20/h6

Caniatad Cynllunio	Math o Cais	Dyddiad Caniatad	Cyfeirnod Cais
Housing development of 4 dwellings	Full	15/01/2004	TMT/03969
9 dwellings	RM	21/12/2006	W/13839
Retain 4 dwellings - amended scheme TMT/03969	VoC	13/12/2007	W/17703



Cyfeirnod Grid: 244545 235057

Maint y Safle:

Cyfanswm arwynebedd 0.55ha

Catgoreiddio:

Rhagolwg o'r Nifer a Gwblheir:

Cynhwysedd	Wedi'i gwblhau		Unedau yn weddill	Cael eu hadeiladu	2020	2021	2022	2023	2024	Cat. 3	Cat. 4
	cyn yr	Ers yr									
	Astudiaeth Ddiwethaf										
9	8	0	1	1	0	0	0	0	0	0	0

Tir Llwyd:

Tir Glas:

Cyfanswm arwynebedd	Cyfanswm %	Cyfanswm arwynebedd	Cyfanswm %
0	0	1	100

Enw'r Safle: Shadow Autopoint, (Castle Garage), Bro'r Hen Wr

Cyf. ACLI. C/137/02

Parth Tai: Caerfyrddin
Prif Anheddiad: Pencader
Math o Farchnad: Sector Preifat
Perchennog/Datblygwr: Idris Davies Ltd

Yn y 5 flynedd cyflenwad ers: 2012

Disgrifiad o'r Datblygiad:

Statws Cynllunio:

Cynllun datblygu: Dyraniad CDLI Caerfyrddin: SC20/h4

Caniatad Cynllunio	Math o Cais	Dyddiad Caniatad	Cyfeirnod Cais
	Full	19/07/2004	W/05576
7 dwellings	Outline	06/05/2011	W/20165
Renewal of D4/26134 for siting of residential devp	Outline	11/02/1999	W/02283
Siting of residential development	Outline	07/08/2002	01522 (renewal of W/22)
Extend period of submitting RM (not yet determined)	VoC		W/31852



Cyfeirnod Grid: 244578 236191

Maint y Safle:

Cyfanswm arwynebedd 0.21ha

Categoreiddio:

Rhagolwg o'r Nifer a Gwblheir:

Cynhwysedd	Wedi'i gwblhau		Unedau yn weddill	Cael eu hadeiladu	2020	2021	2022	2023	2024	Cat. 3	Cat. 4
	cyn yr	Ers yr									
	Astudiaeth Ddiwethaf										
7	0	0	7	0	0	0	0	0	0	7	0

Tir Llwyd:

Tir Glas:

Cyfanswm arwynebedd	Cyfanswm %	Cyfanswm arwynebedd	Cyfanswm %
0	0	0	100

Enw'r Safle:

I'r gogledd o Faes Cader

Cyf. ACLI.

C/137/07

Parth Tai: Caerfyrddin

Prif Anheddiad: Pencader

Math o Farchnad: Sector Preifat

Yn y 5 flynedd cyflenwad ers:

Perchennog/Datblygwr:

Disgrifiad o'r

Datblygiad:

Statws Cynllunio:

Cynllun datblygu: Dyraniad CDLI Caerfyrddin: SC20/h5

Caniatad Cynllunio	Math o Cais	Dyddiad Caniatad	Cyfeirnod Cais
			0



Cyfeirnod Grid: 244683 235805

Y Safle:

Safle newydd yn y CDLI.

Maint y Safle:

Cyfanswm arwynebedd 1.8 ha

Categoreiddio:

Rhagolwg o'r Nifer a Gwblheir:

Cynhwysedd	Wedi'i gwblhau		Unedau yn weddill	Cael eu hadeiladu	2020	2021	2022	2023	2024
	cyn yr	Ers yr							
	Astudiaeth Ddiwethaf								
37	0	0	37	0	0	0	0	0	0

Cat. 3	Cat. 4
37	0

Tir Llwyd:

Tir Glas:

Cyfanswm arwynebedd	Cyfanswm %	Cyfanswm arwynebedd	Cyfanswm %
		1.8	100

Enw'r Safle: Hen Canolfan Carafannau 3As (SA39 9ES)

Cyf. ACLI. C/137/08

Parth Tai: Caerfyrddin

Prif Anheddiad: Pencader

Math o Farchnad: Sector Preifat

Perchennog/Datblygwr: L Evans

Yn y 5 flynedd cyflenwad ers: 2016

Disgrifiad o'r

Datblygiad:

Statws Cynllunio:

Cynllun datblygu: Dyraniad CDLI Caerfyrddin: w/f

Caniatad Cynllunio	Math o Cais	Dyddiad Caniatad	Cyfeirnod Cais
	Full	02/12/2015	W/31159



Cyfeirnod Grid: 244522 235966

Maint y Safle:

Cyfanswm arwynebedd 0.2 ha

Categoreiddio:

Rhagolwg o'r Nifer a Gwblheir:

Cynhwysedd	Wedi'i gwblhau		Unedau yn weddill	Cael eu hadeiladu	2020	2021	2022	2023	2024
	cyn yr	Ers yr							
	Astudiaeth Ddiwethaf								
7	0	0	7	0	3	4	0	0	0

Cat. 3	Cat. 4
0	0

Tir Llwyd:

Tir Glas:

Cyfanswm arwynebedd	Cyfanswm %	Cyfanswm arwynebedd	Cyfanswm %
0.2	100		

Enw'r Safle: Pendine Hill / Ocean View

Cyf. ACLI. C/139/02

Parth Tai: Caerfyrddin
Prif Anheddiad: Pentywyn
Math o Farchnad: Sector Preifat
Perchennog/Datblygwr: Various: self-build

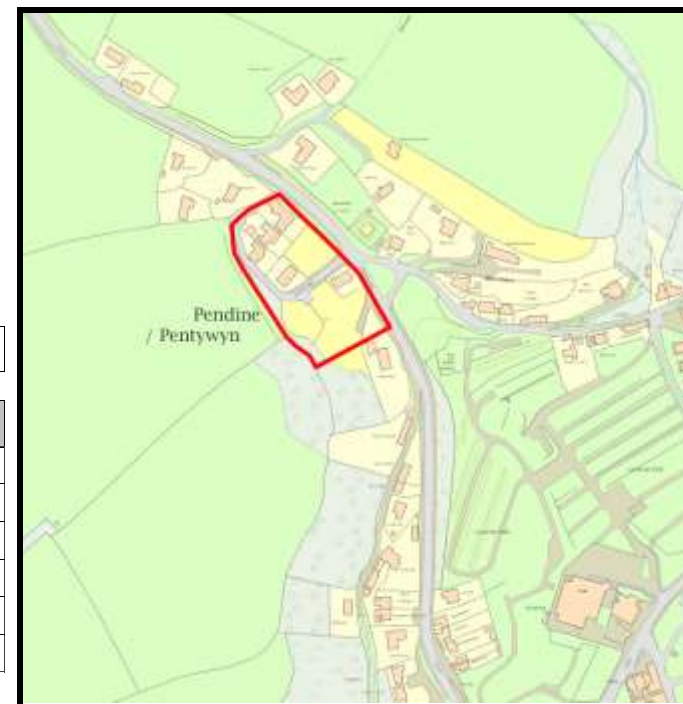
Yn y 5 flynedd cyflenwad ers: 2003

Disgrifiad o'r Datblygiad:

Statws Cynllunio:

Cynllun datblygu: Dyraniad CDLI Caerfyrddin: SC13/h2

Caniatad Cynllunio	Math o Cais	Dyddiad Caniatad	Cyfeirnod Cais
Plot 8	Full	09/11/2012	W/27044
Plots 2 & 4	Outline	15/10/2010	W/23672
Construction of housing development	Full	04/08/1993	D4/22523
Site & plot layout for 11 self build dwellings	Full	02/01/2001	W/04038
Plot 1	Full	12/06/2014	W/30075
Plots 2 & 4	Outline	15/10/2010	W/23672



Cyfeirnod Grid: 233201 208355

Y Safle:

Mae'r lleiniau sy'n weddill yn hunan-adeiladu. Mae nifer o geisiadau ar y safle ar gyfer hunan-adeiladu. W/36988 (llain 2 & 4)

Maint y Safle:

Cyfanswm arwynebedd 0.75ha

Catgoreiddio:

Rhagolwg o'r Nifer a Gwblheir:

Cynhwysedd	Wedi'i gwblhau		Unedau yn weddill	Cael eu hadeiladu	2020	2021	2022	2023	2024	Cat. 3	Cat. 4
	cyn yr	Ers yr									
	Astudiaeth Ddiwethaf										
11	6	0	5	1	1	2	1	0	0	0	0

Tir Llwyd:

Tir Glas:

Cyfanswm arwynebedd	Cyfanswm %	Cyfanswm arwynebedd	Cyfanswm %
0	0	1	100

Enw'r Safle: Tir yn Fferm Nieport, Rhiw Pentywyn

Cyf. ACLI. C/139/03

Parth Tai: Caerfyrddin
Prif Anheddiad: Pentywyn
Math o Farchnad: Sector Preifat
Perchennog/Datblygwr: Mr Tom Pearce

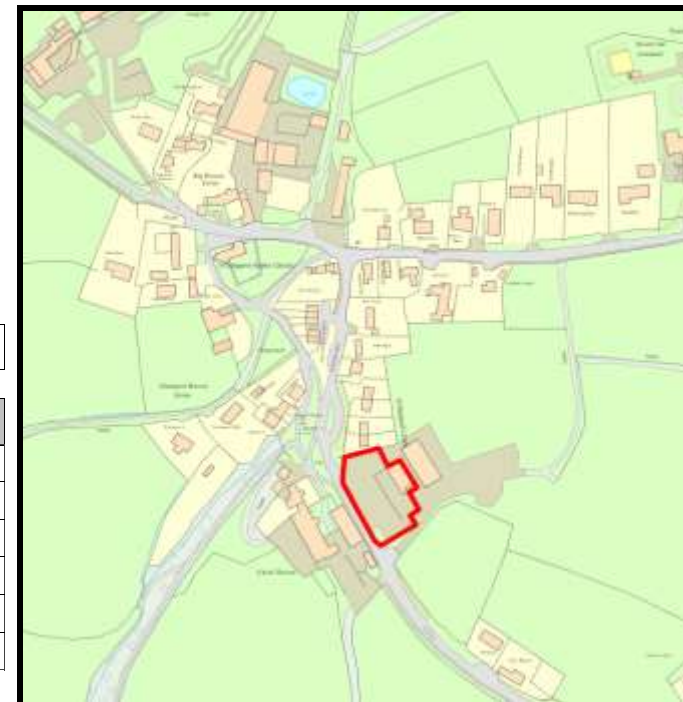
Yn y 5 flynedd cyflenwad ers:

Disgrifiad o'r Datblygiad:

Statws Cynllunio:

Cynllun datblygu: Dyraniad CDLI Caerfyrddin: SC13/h1

Caniatad Cynllunio	Math o Cais	Dyddiad Caniatad	Cyfeirnod Cais
	Outline	12/08/2004	W/07003
	VoC (ext of time)	22/08/2007	W/16626
5 dwellings	RM	11/01/2010	W/21251
	Outline	30/03/2009	W/20590



Cyfeirnod Grid: 222900 208600

Maint y Safle:

Cyfanswm arwynebedd 0.3 ha

Categoreiddio:

Rhagolwg o'r Nifer a Gwblheir:

Cynhwysedd	Wedi'i gwblhau		Unedau yn weddill	Cael eu hadeiladu	2020	2021	2022	2023	2024
	cyn yr	Ers yr							
	Astudiaeth Ddiwethaf								
5	0	0	5	0	0	0	0	0	0

Cat. 3	Cat. 4
5	0

Tir Llwyd:

Tir Glas:

Cyfanswm arwynebedd	Cyfanswm %	Cyfanswm arwynebedd	Cyfanswm %

Enw'r Safle: Tir ger Woodend, Llanmilo

Cyf. ACLI. C/139/05

Parth Tai: Caerfyrddin
Prif Anheddiad: Pentywyn
Math o Farchnad: Sector Preifat
Perchennog/Datblygwr: Sancler 3 Ltd

Yn y 5 flynedd cyflenwad ers: 2016

Disgrifiad o'r Datblygiad:

Statws Cynllunio:

Cynllun datblygu: Dyraniad CDLI Caerfyrddin: SC13/h3

Caniatad Cynllunio	Math o Cais	Dyddiad Caniatad	Cyfeirnod Cais
PDB41	Adopted Plan		CUDP
residential development - 25% live work & 15% AH	Outline	03/07/2007	W/10969
residential development - 25 live work & 15 AH	Outline	27/07/2012	W/20635
28 dwellings	Outline	05/02/2016	W/32544
4 affordable dwellings plots 15-18	RM	10/10/2016	W/33934
Plot 4	RM	12/09/2018	W/37574



Cyfeirnod Grid: 224633 208578

Y Safle:

Cyflwynwyd amryw o geisiadau ar y safle gan gynnwys W/38489 (RM ar gyfer un annedd) heb ei penderfynnu eto; W/38336 (Amrywio'r amod i ymestyn y cyfnod i gyflwyno RM).

Maint y Safle:

Cyfanswm arwynebedd 2.1 ha

Catgoreiddio:

Rhagolwg o'r Nifer a Gwblheir:

Cynhwysedd	Wedi'i gwblhau		Unedau yn weddill	Cael eu hadeiladu	2020	2021	2022	2023	2024	Cat. 3	Cat. 4
	cyn yr	Ers yr									
	Astudiaeth Ddiwethaf										
28	0	0	28	0	1	9	9	9	0	0	0

Tir Llwyd:

Tir Glas:

Cyfanswm arwynebedd	Cyfanswm %	Cyfanswm arwynebedd	Cyfanswm %
2.1	100	0	0

Enw'r Safle:

Hazeldene, SA33 4NY

Cyf. ACLI.

C/139/06

Parth Tai: Caerfyrddin

Prif Anheddiad: Pentwyn

Math o Farchnad:

Yn y 5 flynedd cyflenwad ers:

Perchennog/Datblygwr: P & M Evans

Disgrifiad o'r

Datblygiad:

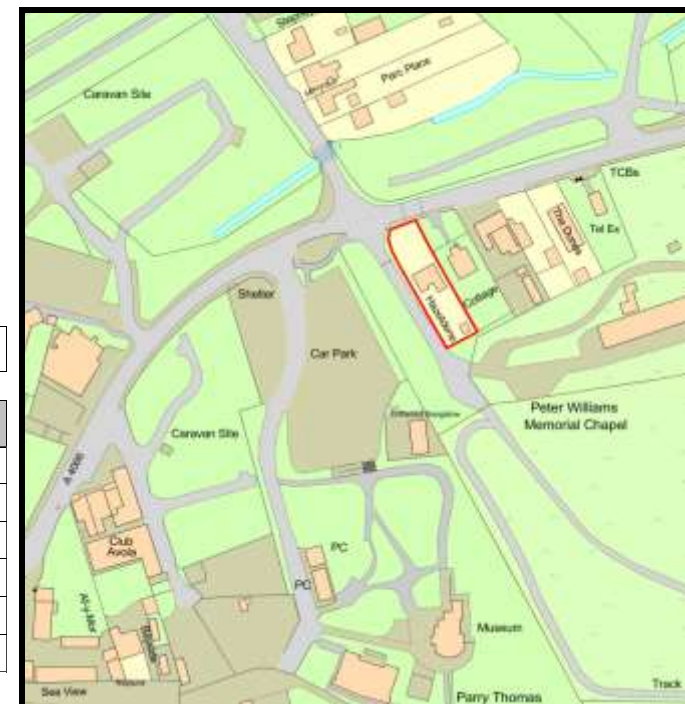
Statws Cynllunio:

Cynllun datblygu: Dyraniad CDLI Caerfyrddin: w/f

Caniatad Cynllunio	Math o Cais	Dyddiad Caniatad	Cyfeirnod Cais
	Outline	03/05/2018	W/22336

Y Safle:

Safle newydd hapgar yn Astudiaeth 2019.



Cyfeirnod Grid: 223577 208113

Maint y Safle:

Cyfanswm arwynebedd 0.07ha

Categoreiddio:

Rhagolwg o'r Nifer a Gwblheir:

Cynhwysedd	Wedi'i gwblhau		Unedau yn weddill	Cael eu hadeiladu	2020	2021	2022	2023	2024	Cat. 3	Cat. 4
	cyn yr	Ers yr									
	Astudiaeth Ddiwethaf										
8	0	0	8	0	0	0	0	0	0	0	0

Tir Llwyd:

Tir Glas:

Cyfanswm arwynebedd	Cyfanswm %	Cyfanswm arwynebedd	Cyfanswm %

Enw'r Safle:

I'r de o Bentre

Cyf. ACLI.

C/140/03

Parth Tai: Caerfyrddin

Prif Anheddiad: Peniel

Math o Farchnad: Sector Preifat

Perchennog/Datblygwr: Mr Moses

**Disgrifiad o'r
Datblygiad:**

Statws Cynllunio:

Cynllun datblygu: Dyraniad CDLI Caerfyrddin: SC18/h6

Yn y 5 flynedd cyflenwad ers: 2015

Caniatad Cynllunio	Math o Cais	Dyddiad Caniatad	Cyfeirnod Cais
			0



Cyfeirnod Grid: 231780 240531

Y Safle:

Safle newydd yn y CDLI. Mae'r tirfeddiannwr wedi'u cysylltu am ei fwriadau gyda'r safle, atebodd drwy ddweud ei fod yn datblugu'r chynlluniau ar gyfer y safle ac wedi siarad â Swyddog Rheoli Datblygu am gais ar y safle.

Maint y Safle:

Cyfanswm arwynebedd 1.15ha

Categoreiddio:

Rhagolwg o'r Nifer a Gwblheir:

Cynhwysedd	Wedi'i gwblhau		Unedau yn weddill	Cael eu hadeiladu	2020	2021	2022	2023	2024	Cat. 3	Cat. 4
	cyn yr	Ers yr									
	Astudiaeth Ddiwethaf										
10	0	0	10	0	5	5	0	0	0	0	

Tir Llwyd:

Tir Glas:

Cyfanswm arwynebedd	Cyfanswm %	Cyfanswm arwynebedd	Cyfanswm %
		1.15	100

Enw'r Safle: Tir yn cyffinio a Brynywawr

Cyf. ACLI. C/143/03

Parth Tai: Caerfyrddin
Prif Anheddiad: Pentrecwrt
Math o Farchnad: Sector Preifat
Perchennog/Datblygwr: Felinfoel Brewery

Yn y 5 flynedd cyflenwad ers: 2015

Disgrifiad o'r Datblygiad:

Statws Cynllunio:

Cynllun datblygu: Dyraniad CDLI Caerfyrddin: SC2/h2

Caniatad Cynllunio	Math o Cais	Dyddiad Caniatad	Cyfeirnod Cais
			0



Cyfeirnod Grid: 238644 238550

Y Safle:

Safle newydd yn y CDLI.

Maint y Safle:

Cyfanswm arwynebedd 0.7 ha

Categoreiddio:

Rhagolwg o'r Nifer a Gwblheir:

Cynhwysedd	Wedi'i gwblhau		Unedau yn weddill	Cael eu hadeiladu	2020	2021	2022	2023	2024
	cyn yr	Ers yr							
	Astudiaeth Ddiwethaf								
14	0	0	14	0	0	2	4	4	

Cat. 3	Cat. 4
4	0

Tir Llwyd:

Tir Glas:

Cyfanswm arwynebedd	Cyfanswm %	Cyfanswm arwynebedd	Cyfanswm %
		0.7	100

Enw'r Safle:

Cyfagos i Crug yr Wyn

Cyf. ACLI.

C/153/01

Parth Tai: Caerfyrddin

Prif Anheddiad: Pont-tyweli

Math o Farchnad: Sector Preifat

Yn y 5 flynedd cyflenwad ers:

Perchennog/Datblygwr: Mr Wyn Thomas & Mrs Daphne Jones

Disgrifiad o'r

Datblygiad:

Statws Cynllunio:

Cynllun datblygu: Dyraniad CDLI Caerfyrddin: SC21/h2

Caniatad Cynllunio	Math o Cais	Dyddiad Caniatad	Cyfeirnod Cais
	Outline	15/10/2012	W/22053
Siting of Residential development	RM	16/12/1993	D4/24199
Outline for 2 dwellings	Outline	10/01/2002	TE/00313
Bungalow	Full	10/07/2002	TE/01414



Cyfeirnod Grid: 241558 240023

Maint y Safle:

Cyfanswm arwynebedd 2.49ha

Catgoreiddio:

Rhagolwg o'r Nifer a Gwblheir:

Cynhwysedd	Wedi'i gwblhau		Unedau yn weddill	Cael eu hadeiladu	2020	2021	2022	2023	2024
	cyn yr	Ers yr							
	Astudiaeth Ddiwethaf								
21	2	0	19	0	0	0	0	0	0

Cat. 3	Cat. 4
19	0

Tir Llwyd:

Tir Glas:

Cyfanswm arwynebedd	Cyfanswm %	Cyfanswm arwynebedd	Cyfanswm %
0	0	2.49	100

Enw'r Safle:

Cilgwyn Bach

Cyf. ACLI.

C/153/03

Parth Tai: Caerfyrddin

Prif Anheddiad: Pont-tyweli

Math o Farchnad: Sector Preifat

Perchennog/Datblygwr: Sancler 3

Disgrifiad o'r

Datblygiad:

Statws Cynllunio:

Cynllun datblygu: Dyraniad CDLI Caerfyrddin: SC21/h1

Yn y 5 flynedd cyflenwad ers: 2016

Caniatad Cynllunio	Math o Cais	Dyddiad Caniatad	Cyfeirnod Cais
14 dwellings	Outline	27/08/2015	W/30682
Plot 4 (Mr & Mrs Dickinson)	RM	15/12/2017	W/35919
Plot 14	RM	29/03/2018	W/36715
Amendment to outline - alteration to scale	Amend	08/02/2019	W/38352



Cyfeirnod Grid: 240852 239789

Y Safle:

Mae'r ymgeisydd wedi dechrau rhyddhau amodau cais W/30682, (W/35831).

Maint y Safle:

Cyfanswm arwynebedd 0.7 ha

Catgoreiddio:

Rhagolwg o'r Nifer a Gwblheir:

Cynhwysedd	Wedi'i gwblhau		Unedau yn weddill	Cael eu hadeiladu	2020	2021	2022	2023	2024	Cat. 3	Cat. 4
	cyn yr	Ers yr									
	Astudiaeth Ddiwethaf										
14	0	0	14	0	1	4	5	4	0	0	0

Tir Llwyd:

Tir Glas:

Cyfanswm arwynebedd	Cyfanswm %	Cyfanswm arwynebedd	Cyfanswm %
0	0	1	100

Enw'r Safle:

Tir i'r dde o Erw'r Delyn

Cyf. ACLI.

C/154/01

Parth Tai: Caerfyrddin
Prif Anheddiad: Pontiets a Meinciau
Math o Farchnad: Sector Preifat
Perchennog/Datblygwr: Mr G Walters
Disgrifiad o'r Datblygiad:
Statws Cynllunio:

Yn y 5 flynedd cyflenwad ers: 2015

Cynllun datblygu: Dyraniad CDLI Caerfyrddin: T3/5/h3

Caniatad Cynllunio	Math o Cais	Dyddiad Caniatad	Cyfeirnod Cais
4 bed detached house	Full	15/10/2010	W/23510
4 bed detached house	Full	16/09/2013	W/13789



Cyfeirnod Grid: 246570 209627

Y Safle:

Mae'r maint y safle wedi'i lleihau achos maint y lleinaw sy wedi'i datblygu.

Maint y Safle:

Cyfanswm arwynebedd 1.17ha

Catgoreiddio:

Rhagolwg o'r Nifer a Gwblheir:

Cynhwysedd	Wedi'i gwblhau		Unedau yn weddill	Cael eu hadeiladu	2020	2021	2022	2023	2024	Cat. 3	Cat. 4
	cyn yr	Ers yr									
	Astudiaeth Ddiwethaf										
5	3	0	2	0	1	1	0	0	0	0	0

Tir Llwyd:

Tir Glas:

Cyfanswm arwynebedd	Cyfanswm %	Cyfanswm arwynebedd	Cyfanswm %
0	0	1.17	100

Enw'r Safle: I'r de Barc Mansant

Cyf. ACLI. C/154/02

Parth Tai: Caerfyrddin
Prif Anheddiad: Pontiets a Meinciau
Math o Farchnad: Sector Preifat
Perchennog/Datblygwr: Davies & Roche
Disgrifiad o'r Datblygiad:

Yn y 5 flynedd cyflenwad ers:

Statws Cynllunio:

Cynllun datblygu: Dyraniad CDLI Caerfyrddin: T3/5/h2

Caniatad Cynllunio	Math o Cais	Dyddiad Caniatad	Cyfeirnod Cais
Site A 2 new houses	Full	11/12/2003	GW/05129
Site B 3xbungalows	Full	14/11/2003	GW/05128



Cyfeirnod Grid: 246501 209974

Maint y Safle:

Cyfanswm arwynebedd 0.50ha

Categoreiddio:

Rhagolwg o'r Nifer a Gwblheir:

Cynhwysedd	Wedi'i gwblhau		Unedau yn weddill	Cael eu hadeiladu	2020	2021	2022	2023	2024	Cat. 3	Cat. 4
	cyn yr	Ers yr									
	Astudiaeth Ddiwethaf										
12	0	0	12	0	0	0	0	0	0	12	0

Tir Llwyd:

Tir Glas:

Cyfanswm arwynebedd	Cyfanswm %	Cyfanswm arwynebedd	Cyfanswm %
0	0	1	100

Enw'r Safle:

Tir yn Lime Grove SA15 5SN

Cyf. ACLI.

C/154/03

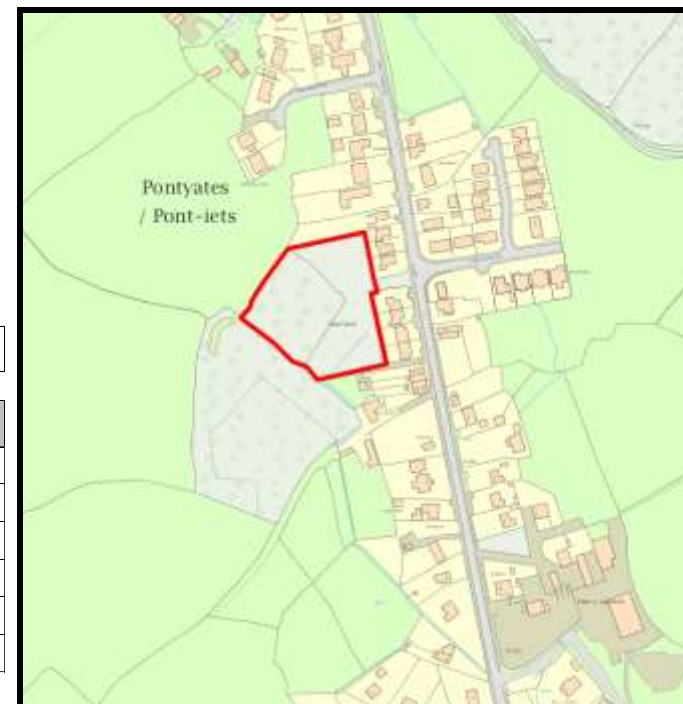
Parth Tai: Caerfyrddin
Prif Anheddiad: Pontiets a Meinciau
Math o Farchnad: Sector Preifat
Perchennog/Datblygwr: Mr Stiles
Disgrifiad o'r Datblygiad:

Yn y 5 flynedd cyflenwad ers: 2015

Statws Cynllunio:

Cynllun datblygu: Dyraniad CDLI Caerfyrddin: w/f

Caniatad Cynllunio	Math o Cais	Dyddiad Caniatad	Cyfeirnod Cais
approx 20	Outline	09/12/2014	W/28553
19 dwellings - not yet determined	RM		W/36561



Cyfeirnod Grid: 246501 209974

Maint y Safle:

Cyfanswm arwynebedd 0.82ha

Catgoreiddio:

Rhagolwg o'r Nifer a Gwblheir:

Cynhwysedd	Wedi'i gwblhau		Unedau yn weddill	Cael eu hadeiladu	2020	2021	2022	2023	2024	Cat. 3	Cat. 4
	cyn yr	Ers yr									
	Astudiaeth Ddiwethaf										
20	0	0	20	0	0	5	5	5	5	0	0

Tir Llwyd:

Tir Glas:

Cyfanswm arwynebedd	Cyfanswm %	Cyfanswm arwynebedd	Cyfanswm %
		0.82	100

Enw'r Safle: Black Horse Inn, Meinciau

Cyf. ACLI. C/154/05

Parth Tai: Caerfyrddin
Prif Anheddiad: Pontiets a Meinciau
Math o Farchnad: Sector Preifat
Perchennog/Datblygwr: WRW Developments Ltd

Yn y 5 flynedd cyflenwad ers: 2003

Disgrifiad o'r Datblygiad:

Statws Cynllunio:

Cynllun datblygu: Dyraniad CDLI Caerfyrddin: T3/5/h1

Caniatad Cynllunio	Math o Cais	Dyddiad Caniatad	Cyfeirnod Cais
Residential development & road (30 dwellings)	Full	29/01/2009	W/17123
Erection of 30 bungalows & garages	Full	10/03/1983	D4/10135
Amended road & plot layout	Full	09/05/1989	D4/17641
Residential development & roads (26 dwellings)	Full	05/06/2003	GW/03627



Cyfeirnod Grid: 246190 210546

Y Safle:

Mae datblygiad wedi dechrau ar y safle. Mae'r ymgeisydd wedi cyflwyno cais yn ddiweddar i ollwng amod rhif 4 ar y safle yn ymwneud â draenio dŵr wyneb (W/35400)

Maint y Safle:

Cyfanswm arwynebedd 1.88ha

Catgoreiddio:

Rhagolwg o'r Nifer a Gwblheir:

Cynhwysedd	Wedi'i gwblhau		Unedau yn weddill	Cael eu hadeiladu	2020	2021	2022	2023	2024	Cat. 3	Cat. 4
	cyn yr	Ers yr									
	Astudiaeth Ddiwethaf										
30	0	0	30	1	6	6	6	6	5	0	0

Tir Llwyd:

Tir Glas:

Cyfanswm arwynebedd	Cyfanswm %	Cyfanswm arwynebedd	Cyfanswm %
0	0	1.88	100

Enw'r Safle:

Cyfagos i 1 Heol Glyndwr

Cyf. ACLI.

C/154/06

Parth Tai: Caerfyrddin
Prif Anheddiad: Pontiets a Meinciau
Math o Farchnad: Sector Preifat
Perchennog/Datblygwr: Mr Griffiths
Disgrifiad o'r Datblygiad:
Statws Cynllunio:

Yn y 5 flynedd cyflenwad ers: 2015

Cynllun datblygu: Dyraniad CDLI Caerfyrddin: T3/5/h4

Caniatad Cynllunio	Math o Cais	Dyddiad Caniatad	Cyfeirnod Cais
			0



Cyfeirnod Grid: 246554 209184

Y Safle:

Safle newydd yn y CDLI.

Maint y Safle:

Cyfanswm arwynebedd 0.4 ha

Categoreiddio:

Rhagolwg o'r Nifer a Gwblheir:

Cynhwysedd	Wedi'i gwblhau		Unedau yn weddill	Cael eu hadeiladu	2020	2021	2022	2023	2024
	cyn yr	Ers yr							
	Astudiaeth Ddiwethaf								
8	0	0	8	0	0	0	0	0	0

Cat. 3	Cat. 4
8	0

Tir Llwyd:

Tir Glas:

Cyfanswm arwynebedd	Cyfanswm %	Cyfanswm arwynebedd	Cyfanswm %
		0.4	100

Enw'r Safle:

Tir ar Heol Glan Gwendraeth

Cyf. ACLI.

C/154/07

Parth Tai: Caerfyrddin

Prif Anheddiad: Pontiets a Meinciau

Math o Farchnad: Sector Preifat

Yn y 5 flynedd cyflenwad ers: 2015

Perchennog/Datblygwr: Mr ECH Edmunds

Disgrifiad o'r

Datblygiad:

Statws Cynllunio:

Cynllun datblygu: Dyraniad CDLI Caerfyrddin: T3/5/h5

Caniatad Cynllunio	Math o Cais	Dyddiad Caniatad	Cyfeirnod Cais
			0



Cyfeirnod Grid: 246898 208661

Y Safle:

Safle newydd yn y CDLI.

Maint y Safle:

Cyfanswm arwynebedd 0.5 ha

Categoreiddio:

Rhagolwg o'r Nifer a Gwblheir:

Cynhwysedd	Wedi'i gwblhau		Unedau yn weddill	Cael eu hadeiladu	2020	2021	2022	2023	2024	Cat. 3	Cat. 4
	cyn yr	Ers yr									
	Astudiaeth Ddiwethaf										
8	0	0	8	0	0	4	4	0	0	0	

Tir Llwyd:

Tir Glas:

Cyfanswm arwynebedd	Cyfanswm %	Cyfanswm arwynebedd	Cyfanswm %
		0.5	100

Enw'r Safle: Tir y tu ol i 9 Brynderi (SA15 5SU)

Cyf. ACLI. C/154/08

Parth Tai: Caerfyrddin

Prif Anheddiad: Pontiets a Meinciau

Math o Farchnad:

Yn y 5 flynedd cyflenwad ers: 2016

Perchennog/Datblygwr: Carmarthenshire County Council

Disgrifiad o'r

Datblygiad:

Statws Cynllunio:

Cynllun datblygu: Dyraniad CDLI Caerfyrddin: w/f

Caniatad Cynllunio	Math o Cais	Dyddiad Caniatad	Cyfeirnod Cais
7 units	Outline	09/10/2014	W/30638
7 units	RM	14/03/2018	W/36321



Cyfeirnod Grid: 246717 209236

Maint y Safle:

Cyfanswm arwynebedd 0.3 ha

Catgoreiddio:

Rhagolwg o'r Nifer a Gwblheir:

Cynhwysedd	Wedi'i gwblhau		Unedau yn weddill	Cael eu hadeiladu	2020	2021	2022	2023	2024	Cat. 3	Cat. 4
	cyn yr	Ers yr									
	Astudiaeth Ddiwethaf										
7	0	0	7	0	2	2	3	0	0	0	0

Tir Llwyd:

Tir Glas:

Cyfanswm arwynebedd	Cyfanswm %	Cyfanswm arwynebedd	Cyfanswm %
		0.3	100

Enw'r Safle: Rhan OS 2252, Derwendeg

Cyf. ACLI. C/157/02

Parth Tai: Caerfyrddin
Prif Anheddiad: Porthyrhyd
Math o Farchnad: Sector Preifat
Perchennog/Datblygwr: G Williams

Yn y 5 flynedd cyflenwad ers: 2013

**Disgrifiad o'r
Datblygiad:**

Statws Cynllunio:

Cynllun datblygu: Dyraniad CDLI Caerfyrddin: SC33/h4

Caniatad Cynllunio	Math o Cais	Dyddiad Caniatad	Cyfeirnod Cais
plot 6 - 1 new dwelling	Outline	20/12/2012	W/27370
Siting of Residential development	Outline	02/02/1995	D4/25250
Siting of Residential development(renewal D4/25250	Outline	30/09/1999	W/2823
plot 7 - 1 residential house	Full	11/07/2007	W/15792
plot 6 - 1 new dwelling	Outline	17/11/2009	W/21799
plot 6 - 1 dwelling	Full	10/08/2017	W/35713



Cyfeirnod Grid: 252212 216458

Y Safle:

Safle hunan-adeiladu

Maint y Safle:

**Cyfanswm
arwynebedd** 0.56ha

Catgoreiddio:

Rhagolwg o'r Nifer a Gwblheir:

Cynhwys edd	Wedi'i gwblhau		Unedau yn weddill	Cael eu hadeil- adu	2020	2021	2022	2023	2024	Cat. 3	Cat. 4
	cyn yr	Ers yr									
	Astudiaeth Ddiwethaf										
9	8	0	1	0	1	0	0	0	0	0	0

Tir Llwyd:

Tir Glas:

Cyfanswm arwynebedd	Cyfanswm %	Cyfanswm arwynebedd	Cyfanswm %
0	0	0.56	100

Enw'r Safle:

Tu cefn i Ysgoldy Bethlehem

Cyf. ACLI.

C/157/04

Parth Tai: Caerfyrddin

Prif Anheddiad: Porthyrhyd

Math o Farchnad: Sector Preifat

Yn y 5 flynedd cyflenwad ers: 2015

Perchennog/Datblygwr:

Disgrifiad o'r

Datblygiad:

Statws Cynllunio:

Cynllun datblygu: Dyraniad CDLI Caerfyrddin: SC33/h3

Caniatad Cynllunio	Math o Cais	Dyddiad Caniatad	Cyfeirnod Cais
			0



Cyfeirnod Grid: 251956 215720

Y Safle:

Safle newydd yn y CDLI.

Maint y Safle:

Cyfanswm arwynebedd 1.6 ha

Categoreiddio:

Rhagolwg o'r Nifer a Gwblheir:

Cynhwysedd	Wedi'i gwblhau		Unedau yn weddill	Cael eu hadeiladu	2020	2021	2022	2023	2024	Cat. 3	Cat. 4
	cyn yr	Ers yr									
	Astudiaeth Ddiwethaf										
27	0	0	27	0	0	3	7	7	10	0	

Tir Llwyd:

Tir Glas:

Cyfanswm arwynebedd	Cyfanswm %	Cyfanswm arwynebedd	Cyfanswm %
0	0	1.6	100

Enw'r Safle:

Tir cyfagos i Fferm Avola

Cyf. ACLI.

C/159/02

Parth Tai: Caerfyrddin

Prif Anheddiad: Rhos-goch

Math o Farchnad: Sector Preifat

Yn y 5 flynedd cyflenwad ers:

Perchennog/Datblygwr:

Disgrifiad o'r

Datblygiad:

Statws Cynllunio:

Cynllun datblygu: Dyraniad CDLI Caerfyrddin: SC14/h1

Caniatad Cynllunio	Math o Cais	Dyddiad Caniatad	Cyfeirnod Cais
			-



Cyfeirnod Grid: 220376 211763

Maint y Safle:

Cyfanswm arwynebedd 0.6 ha

Y Safle:

Categoreiddio:

Rhagolwg o'r Nifer a Gwblheir:

Cynhwysedd	Wedi'i gwblhau		Unedau yn weddill	Cael eu hadeiladu	2020	2021	2022	2023	2024
	cyn yr	Ers yr							
	Astudiaeth Ddiwethaf								
10	2	0	8	0	0	0	0	0	0

Cat. 3	Cat. 4
8	0

Tir Llwyd:

Tir Glas:

Cyfanswm arwynebedd	Cyfanswm %	Cyfanswm arwynebedd	Cyfanswm %
0	0	0.6	100

Enw'r Safle:

Bryn Bedw

Cyf. ACLI.

C/164/01

Parth Tai: Caerfyrddin
Prif Anheddiad: Rhydargaeau
Math o Farchnad: Sector Preifat

Yn y 5 flynedd cyflenwad ers: 2016

Perchennog/Datblygwr:

**Disgrifiad o'r
Datblygiad:**

Statws Cynllunio:

Cynllun datblygu: Dyraniad CDLI Caerfyrddin: SC19/h4

Caniatad Cynllunio	Math o Cais	Dyddiad Caniatad	Cyfeirnod Cais
			-



Cyfeirnod Grid: 243697 227029

Y Safle:

Mae'r perchennog wedi cael eu cysylltu er mwyn canfod eu bwriadau gyda'r safle, byddant yn edrych i gyflwyno cyn gwneud cais ar y safle cyn bo hir.

Maint y Safle:

**Cyfanswm
arwynebedd** 0.75ha

Catgoreiddio:

Rhagolwg o'r Nifer a Gwblheir:

Cynhwys edd	Wedi'i gwblhau		Unedau yn weddill	Cael eu hadeil- adu	2020	2021	2022	2023	2024	Cat. 3	Cat. 4
	cyn yr	Ers yr									
	Astudiaeth Ddiwethaf										
13	2	0	11	0	0	3	4	4	0	0	

Tir Llwyd:

Tir Glas:

Cyfanswm arwyne- edd	Cyfanswm %	Cyfanswm arwynebe- dd	Cyfanswm %
0	0	1	100

Enw'r Safle:

Estyniad i Fferm Cefn

Cyf. ACLI.

C/164/06

Parth Tai: Caerfyrddin
Prif Anheddiad: Rhydargaeau
Math o Farchnad: Sector Preifat
Perchennog/Datblygwr: Moelfre Developments

Yn y 5 flynedd cyflenwad ers: 2015

**Disgrifiad o'r
Datblygiad:**

Statws Cynllunio:

Cynllun datblygu: Dyraniad CDLI Caerfyrddin: SC19/h5 (reduced area)

Caniatad Cynllunio	Math o Cais	Dyddiad Caniatad	Cyfeirnod Cais
	Outline	15/09/2016	W/19939
On part of the site - 9 plots	RM	13/12/2016	W/34499
7 dwellings	Full	30/07/2018	W/37215



Cyfeirnod Grid: 244145 227151

Y Safle:

Mae'r safle wedi cael ei ymestyn i gynnwys y safle fel ddyrannu yn y Cynllun Datblygu Unedol (sydd ers hynny wedi cael ei dynnu o'r derfynau) ond erbyn hyn mae wedi caniatâd cynllunio, cyf: W/34499 a roddwyd 13/12/16.

Maint y Safle:

Cyfanswm arwynebedd 2.64ha

Catgoreiddio:

Rhagolwg o'r Nifer a Gwblheir:

Cynhwysedd	Wedi'i gwblhau		Unedau yn weddill	Cael eu hadeiladu	2020	2021	2022	2023	2024	Cat. 3	Cat. 4
	cyn yr	Ers yr									
	Astudiaeth Ddiwethaf										
24	5	4	15	3	5	7	0	0	0	0	0

Tir Llwyd:

Tir Glas:

Cyfanswm arwynebedd	Cyfanswm %	Cyfanswm arwynebedd	Cyfanswm %
0	0	2.64	100

Enw'r Safle: Ger Tyddyn-y-Celyn, Hafod Hedd

Cyf. ACLI. C/167/03

Parth Tai: Caerfyrddin

Prif Anheddiad: Saron

Math o Farchnad: Sector Preifat

Yn y 5 flynedd cyflenwad ers: 2003

Perchennog/Datblygwr: Brian Jones & Frank Dacri

Disgrifiad o'r

Datblygiad:

Statws Cynllunio:

Cynllun datblygu: Dyraniad CDLI Caerfyrddin: SC2/h3

Caniatad Cynllunio	Math o Cais	Dyddiad Caniatad	Cyfeirnod Cais
CL2c	Adopted Plan		CUDP
3 dwellings	Full	12/09/2002	TMT/01971
House (plot 9)	Full	07/09/2004	W/07594
Dormer bungalow (plot 12)	Full	21/12/2007	W/17654
	Full	24/02/2010	W/22308
6 dwellings	Outline	04/10/2017	W/31110



Cyfeirnod Grid: 237573 237968

Y Safle:

Ceisiadau Amrywiol: D4/14949; D4/18369; D4/330; W/17654; W/07594; TMT/04718. W/34566 (Llain 4); W/34744 (Llain 6); W/37262 (Llain F)

Maint y Safle:

Cyfanswm arwynebedd 0.80ha

Categoreiddio:

Rhagolwg o'r Nifer a Gwblheir:

Cynhwysedd	Wedi'i gwblhau		Unedau yn weddill	Cael eu hadeiladu	2020	2021	2022	2023	2024	Cat. 3	Cat. 4
	cyn yr	Ers yr									
	Astudiaeth Ddiwethaf										
12	7	0	5	1	1	2	1	0	0	0	0

Tir Llwyd:

Tir Glas:

Cyfanswm arwynebedd	Cyfanswm %	Cyfanswm arwynebedd	Cyfanswm %
0	0	0.80	100

Enw'r Safle:

Tir cyfagos i Arwynfa

Cyf. ACLI.

C/167/05

Parth Tai:

Prif Anheddiad:

Math o Farchnad:

Yn y 5 flynedd cyflenwad ers: 2016

Perchennog/Datblygwr: O. Lewes, A Davies & E Gale

Disgrifiad o'r

Datblygiad:

Statws Cynllunio:

Cynllun datblygu: Dyraniad CDLI Caerfyrddin: SC2/h4

Caniatad Cynllunio	Math o Cais	Dyddiad Caniatad	Cyfeirnod Cais
			0



Cyfeirnod Grid: 237668 237808

Y Safle:

Mae'r perchennog wedi cael eu cysylltu er mwyn canfod eu bwriadau gyda'r safle, maent ar hyn o bryd yn cwblhau datblygiad arall, yna y bwriad yw l cychwyn ar y safle hwn.

Maint y Safle:

Cyfanswm arwynebedd 2.5 ha

Categoreiddio:

Rhagolwg o'r Nifer a Gwblheir:

Cynhwysedd	Wedi'i gwblhau		Unedau yn weddill	Cael eu hadeiladu	2020	2021	2022	2023	2024	Cat. 3	Cat. 4
	cyn yr	Ers yr									
	Astudiaeth Ddiwethaf										
35	0	0	35	0	0	5	5	5	20	0	

Tir Llwyd:

Tir Glas:

Cyfanswm arwynebedd	Cyfanswm %	Cyfanswm arwynebedd	Cyfanswm %
		2.5	100

Enw'r Safle:

Cyfagos i Britannia Terrace

Cyf. ACLI.

C/170/07

Parth Tai: Caerfyrddin
Prif Anheddiad: Sancler/Pwll Trap
Math o Farchnad: Sector Preifat
Perchennog/Datblygwr: Mr & Mrs Dyer
Disgrifiad o'r Datblygiad:
Statws Cynllunio:

Yn y 5 flynedd cyflenwad ers:

Cynllun datblygu: Dyraniad CDLI Caerfyrddin: T2/5/h4

Caniatad Cynllunio	Math o Cais	Dyddiad Caniatad	Cyfeirnod Cais
Residential development inc affordable units	Outline	15/11/2010	W/21675
extension of time	VoC	18/12/2014	W/31167



Cyfeirnod Grid: 227461 216288

Y Safle:

Maint y Safle:

Cyfanswm arwynebedd 2.64ha

Categoreiddio:

Rhagolwg o'r Nifer a Gwblheir:

Cynhwysedd	Wedi'i gwblhau		Unedau yn weddill	Cael eu hadeiladu	2020	2021	2022	2023	2024
	cyn yr	Ers yr							
	Astudiaeth Ddiwethaf								
50	0	0	50	0	0	0	0	0	0

Cat. 3	Cat. 4
50	0

Tir Llwyd:

Tir Glas:

Cyfanswm arwynebedd	Cyfanswm %	Cyfanswm arwynebedd	Cyfanswm %
0	0	2.64	100

Enw'r Safle:

Cyfagos i Brynheulog

Cyf. ACLI.

C/170/08

Parth Tai: Caerfyrddin

Prif Anheddiad: Sancler/Pwll Trap

Math o Farchnad: Sector Preifat

Yn y 5 flynedd cyflenwad ers: 2015

Perchennog/Datblygwr: Mrs R Evans / Narbeth Securities Ltd / Landpo

Disgrifiad o'r

Datblygiad:

Statws Cynllunio:

Cynllun datblygu: Dyraniad CDLI Caerfyrddin: T2/5/h5

Caniatad Cynllunio	Math o Cais	Dyddiad Caniatad	Cyfeirnod Cais
Extend period to submit RM by 2 years	VoC		W/38462
5 dwellings	Outline	10/02/2012	W/21657
Extend period to submit RM by 3 years	VoC	18/09/2014	W/30595



Cyfeirnod Grid: 227689 216002

Y Safle:

Mae 2 gyflwyniad cyn ymgeisio wedi cael eu dderbyn ar y safle, un i adeiladu 77 annedd ar y safle.

Maint y Safle:

Cyfanswm arwynebedd 2.71ha

Catgoreiddio:

Rhagolwg o'r Nifer a Gwblheir:

Cynhwysedd	Wedi'i gwblhau		Unedau yn weddill	Cael eu hadeiladu	2020	2021	2022	2023	2024	Cat. 3	Cat. 4
	cyn yr	Ers yr									
	Astudiaeth Ddiwethaf										
40	0	0	40	0	0	15	15	10	0	0	

Tir Llwyd:

Tir Glas:

Cyfanswm arwynebedd	Cyfanswm %	Cyfanswm arwynebedd	Cyfanswm %
0	0	2.71	100

Enw'r Safle:

Cyfagos i gaeau Gardde

Cyf. ACLI.

C/170/11

Parth Tai: Caerfyrddin
Prif Anheddiad: Sancler/Pwll Trap
Math o Farchnad: Sector Preifat
Perchennog/Datblygwr:
Disgrifiad o'r Datblygiad:

Yn y 5 flynedd cyflenwad ers:

Statws Cynllunio:

Cynllun datblygu: Dyraniad CDLI Caerfyrddin: T2/5/h6

Caniatad Cynllunio	Math o Cais	Dyddiad Caniatad	Cyfeirnod Cais
			-
1 plot	Full	30/04/2008	W/18562
1 plot	Full	27/09/2007	W/16950



Cyfeirnod Grid: 227979 216060

Maint y Safle:

Cyfanswm arwynebedd 1.05ha

Categoreiddio:

Rhagolwg o'r Nifer a Gwblheir:

Cynhwysedd	Wedi'i gwblhau		Unedau yn weddill	Cael eu hadeiladu	2020	2021	2022	2023	2024
	cyn yr	Ers yr							
	Astudiaeth Ddiwethaf								
8	1	0	7	0	0	0	0	0	0

Cat. 3	Cat. 4
7	0

Tir Llwyd:

Tir Glas:

Cyfanswm arwynebedd	Cyfanswm %	Cyfanswm arwynebedd	Cyfanswm %
0	0	1.05	100

Enw'r Safle: Adeiladau Môr-forwyn, Heol y Pentre SA33 4AA

Cyf. ACLI. C/170/16

Parth Tai: Caerfyrddin

Prif Anheddiad: Sancler/Pwll Trap

Math o Farchnad: Sector Preifat

Yn y 5 flynedd cyflenwad ers: 2017

Perchennog/Datblygwr: PPN Properties

Disgrifiad o'r Datblygiad: Addasu Llawr Uchaf adeiladau presennol ac adeilad allanol yn y cefn i 6 o fflatiau.

Statws Cynllunio:

Cynllun datblygu: Dyraniad CDLI Caerfyrddin: w/f

Caniatad Cynllunio	Math o Cais	Dyddiad Caniatad	Cyfeirnod Cais
Conversion to 6 apartments	Full	24/06/2016	W/33877



Cyfeirnod Grid: 228223 216405

Maint y Safle:

Cyfanswm arwynebedd 0.1 ha

Categoreiddio:

Rhagolwg o'r Nifer a Gwblheir:

Cynhwysedd	Wedi'i gwblhau		Unedau yn weddill	Cael eu hadeiladu	2020	2021	2022	2023	2024
	cyn yr	Ers yr							
	Astudiaeth Ddiwethaf								
6	0	0	6	0	6	0	0	0	0

Cat. 3	Cat. 4
0	0

Tir Llwyd:

Tir Glas:

Cyfanswm arwynebedd	Cyfanswm %	Cyfanswm arwynebedd	Cyfanswm %
0.1	100	0	0

Enw'r Safle:

Parc Owen, Ffordd yr Orsaf

Cyf. ACLI.

C/170/17

Parth Tai: Carmarthen

Prif Anheddiad: San Cler

Math o Farchnad:

Yn y 5 flynedd cyflenwad ers: 2018

Perchennog/Datblygwr: OJ Williams

Disgrifiad o'r

Datblygiad:

Statws Cynllunio:

Cynllun datblygu: Dyraniad CDLI Caerfyrddin: T2/5/MU1

Caniatad Cynllunio	Math o Cais	Dyddiad Caniatad	Cyfeirnod Cais
45 dwellings	Outline	06/04/2017	W/34218



Cyfeirnod Grid: 228367 216717

Y Safle:

Maint y Safle:

Cyfanswm arwynebedd 2.7 ha

Catgoreiddio:

Rhagolwg o'r Nifer a Gwblheir:

Cynhwysedd	Wedi'i gwblhau		Unedau yn weddill	Cael eu hadeiladu	2020	2021	2022	2023	2024	Cat. 3	Cat. 4
	cyn yr	Ers yr									
	Astudiaeth Ddiwethaf										
45	0	0	45	0	0	15	15	15	0	0	

Tir Llwyd:

Tir Glas:

Cyfanswm arwynebedd	Cyfanswm %	Cyfanswm arwynebedd	Cyfanswm %
	100		

Enw'r Safle:

Cyfagos i Towerhill SA33 6RU

Cyf. ACLI.

C/176/01

Parth Tai: Caerfyrddin
Prif Anheddiad: Trelech
Math o Farchnad: Sector Preifat
Perchennog/Datblygwr: Mr P Rees
Disgrifiad o'r Datblygiad:
Statws Cynllunio:

Yn y 5 flynedd cyflenwad ers: 2005

Cynllun datblygu: Dyraniad CDLI Caerfyrddin: SC8/h2

Caniatad Cynllunio	Math o Cais	Dyddiad Caniatad	Cyfeirnod Cais
plot2 (4 bed dwellings)	Full	12/08/2004	W/06744



Cyfeirnod Grid: 228319 230472

Maint y Safle:

Cyfanswm arwynebedd 0.6 ha

Y Safle:

Catgoreiddio:

Rhagolwg o'r Nifer a Gwblheir:

Cynhwysedd	Wedi'i gwblhau		Unedau yn weddill	Cael eu hadeiladu	2020	2021	2022	2023	2024	Cat. 3	Cat. 4
	cyn yr	Ers yr									
	Astudiaeth Ddiwethaf										
7	4	0	3	0	1	1	1	0	0	0	

Tir Llwyd:

Tir Glas:

Cyfanswm arwynebedd	Cyfanswm %	Cyfanswm arwynebedd	Cyfanswm %
0	0	1	100

Enw'r Safle: Cyfagos i Picton House SA33 6QS

Cyf. ACLI. C/176/02

Parth Tai: Caerfyrddin
Prif Anheddiad: Trelech
Math o Farchnad: Sector Preifat
Perchennog/Datblygwr: Trendbrick Ltd
Disgrifiad o'r Datblygiad:
Statws Cynllunio:

Yn y 5 flynedd cyflenwad ers: 2005

Cynllun datblygu: Dyraniad CDLI Caerfyrddin: SC8/h1

Caniatad Cynllunio	Math o Cais	Dyddiad Caniatad	Cyfeirnod Cais
8 dwellings	Full	02/04/2014	W/25947
6 plots for new bungalows	Outline	07/10/2004	W/06540
6 dwellings & access road	Full	04/07/2006	W/12332
Plot 7	Full	12/10/2011	W/25173



Cyfeirnod Grid: 228241 230280

Y Safle:

Mae'r ffordd fynediad wedi'u gwblhau. Mae diweddariad i'r gwaith trin carthffosiaeth yn ddyledus eleni.

Maint y Safle:

Cyfanswm arwynebedd 1.06ha

Catgoreiddio:

Rhagolwg o'r Nifer a Gwblheir:

Cynhwysedd	Wedi'i gwblhau		Unedau yn weddill	Cael eu hadeiladu	2020	2021	2022	2023	2024	Cat. 3	Cat. 4
	cyn yr	Ers yr									
	Astudiaeth Ddiwethaf										
12	4	0	8	0	2	3	3	0	0	0	0

Tir Llwyd:

Tir Glas:

Cyfanswm arwynebedd	Cyfanswm %	Cyfanswm arwynebedd	Cyfanswm %
0	0	1	100

Enw'r Safle: Heol Waungilwen

Cyf. ACLI. C/181/01

Parth Tai: Caerfyrddin
Prif Anheddiad: Waungilwen
Math o Farchnad: Sector Preifat
Perchennog/Datblygwr: John Francis

Yn y 5 flynedd cyflenwad ers: 2016

Disgrifiad o'r Datblygiad:

Statws Cynllunio:

Cynllun datblygu: Dyraniad CDLI Caerfyrddin: SC1/h3

Caniatad Cynllunio	Math o Cais	Dyddiad Caniatad	Cyfeirnod Cais
Plot 1	Outline	11/11/2016	W/32248



Cyfeirnod Grid: 235109 238796

Maint y Safle:

Cyfanswm arwynebedd 0.40ha

Catgoreiddio:

Rhagolwg o'r Nifer a Gwblheir:

Cynhwysedd	Wedi'i gwblhau		Unedau yn weddill	Cael eu hadeiladu	2020	2021	2022	2023	2024
	cyn yr	Ers yr							
	Astudiaeth Ddiwethaf								
8	2	0	6	0	1	1	1	1	1

Cat. 3	Cat. 4
1	0

Tir Llwyd:

Tir Glas:

Cyfanswm arwynebedd	Cyfanswm %	Cyfanswm arwynebedd	Cyfanswm %
0	0	0	100

Enw'r Safle:

Arwel

Cyf. ACLI.

C/181/02

Parth Tai: Caerfyrddin

Prif Anheddiad: Waungilwen

Math o Farchnad: Sector Preifat

Yn y 5 flynedd cyflenwad ers: 2015

Perchennog/Datblygwr:

Disgrifiad o'r

Datblygiad:

Statws Cynllunio:

Cynllun datblygu: Dyraniad CDLI Caerfyrddin: SC1/h5

Caniatad Cynllunio	Math o Cais	Dyddiad Caniatad	Cyfeirnod Cais
	Outline	20/11/2013	W/18601
	Outline	21/11/2013	W/19978
Not yet determined	RM		W/34664



Cyfeirnod Grid: 234961 238788

Y Safle:

Adeiladwyd 4 llain cyn 2005 (lleiniau hunanadeiladu). Mae caniatâd cynllunio amlinellol yn bodoli ar gyfer weddill y safle.

Maint y Safle:

Cyfanswm arwynebedd 1.70ha

Categoreiddio:

Rhagolwg o'r Nifer a Gwblheir:

Cynhwysedd	Wedi'i gwblhau		Unedau yn weddill	Cael eu hadeiladu	2020	2021	2022	2023	2024	Cat. 3	Cat. 4
	cyn yr	Ers yr									
	Astudiaeth Ddiwethaf										
14	4	0	10	0	0	5	5	0	0	0	

Tir Llwyd:

Tir Glas:

Cyfanswm arwynebedd	Cyfanswm %	Cyfanswm arwynebedd	Cyfanswm %
0	0	2	100

Enw'r Safle:

Gyferbyn a Springfield

Cyf. ACLI.

C/181/06

Parth Tai: Caerfyrddin

Prif Anheddiad: Waungilwen

Math o Farchnad: Sector Preifat

Yn y 5 flynedd cyflenwad ers:

Perchennog/Datblygwr:

Disgrifiad o'r

Datblygiad:

Statws Cynllunio:

Cynllun datblygu: Dyraniad CDLI Caerfyrddin: SC1/h4

Caniatad Cynllunio	Math o Cais	Dyddiad Caniatad	Cyfeirnod Cais
	Outline	12/11/2013	W/19978
Detached dwelling resubmission of W/22387	Full	23/07/2010	W/23069
	Outline	12/11/2013	W/18601
Not yet determined	RM		W/34664



Cyfeirnod Grid: 235032 238886

Y Safle:

Maint y Safle:

Cyfanswm arwynebedd 0.7 ha

Categoreiddio:

Rhagolwg o'r Nifer a Gwblheir:

Cynhwysedd	Wedi'i gwblhau		Unedau yn weddill	Cael eu hadeiladu	2020	2021	2022	2023	2024	Cat. 3	Cat. 4
	cyn yr	Ers yr									
	Astudiaeth Ddiwethaf										
6	0	0	6	0	0	0	3	3	0	0	

Tir Llwyd:

Tir Glas:

Cyfanswm arwynebedd	Cyfanswm %	Cyfanswm arwynebedd	Cyfanswm %
0	0	0.7	100

Enw'r Safle:

Cyfagos i Lon Hywel

Cyf. ACLI.

C/184/02

Parth Tai: Caerfyrddin
Prif Anheddiad: Hendy-gwyn
Math o Farchnad: Sector Preifat
Perchennog/Datblygwr: Mr & Mrs Roberts

Yn y 5 flynedd cyflenwad ers: 2015

Disgrifiad o'r Datblygiad:

Statws Cynllunio:

Cynllun datblygu: Dyraniad CDLI Caerfyrddin: T2/6/h1

Caniatad Cynllunio	Math o Cais	Dyddiad Caniatad	Cyfeirnod Cais
			-
Residential development	Outline	25/07/2011	W/16385
Extend period of submission by 3 years	VoC	22/08/2014	W/30421



Cyfeirnod Grid: 219623 217222

Y Safle:

Mae'r tiffeddiannwr wedi eu cysylltu er mwyn canfod eu bwriadau gyda'r safle, mae'r safle wedi cael ei farchnata ar werth am nifer o flynyddoedd gyda peth diddordeb ond dim byd cadarn. Mae'r safle yn parhau i fod ar werth ar hyn o bryd.

Maint y Safle:

Cyfanswm arwynebedd 1.40ha

Catgoreiddio:

Rhagolwg o'r Nifer a Gwblheir:

Cynhwysedd	Wedi'i gwblhau		Unedau yn weddill	Cael eu hadeiladu	2020	2021	2022	2023	2024	Cat. 3	Cat. 4
	cyn yr	Ers yr									
	Astudiaeth Ddiwethaf										
32	0	0	32	0	10	11	11	0	0	0	

Tir Llwyd:

Tir Glas:

Cyfanswm arwynebedd	Cyfanswm %	Cyfanswm arwynebedd	Cyfanswm %
0	0	1	100

Enw'r Safle: Cyfagos i Meddygfa Heol Gogledd

Cyf. ACLI. C/184/03

Parth Tai: Caerfyrddin
Prif Anheddiad: Hendy-gwyn
Math o Farchnad: Sector Preifat
Perchennog/Datblygwr: RCH Developments Ltd

Yn y 5 flynedd cyflenwad ers: 2001

Disgrifiad o'r Datblygiad:

Statws Cynllunio:

Cynllun datblygu: Dyraniad CDLI Caerfyrddin: T2/6/h2

Caniatad Cynllunio	Math o Cais	Dyddiad Caniatad	Cyfeirnod Cais
			-
Residential use (no. units not known)	Outline		TMT/01591
Spine road to serve 17 residential plots	RM	13/05/2004	W/05442
9 houses	Full	13/06/2013	W/14344



Cyfeirnod Grid: 219903 216764

Y Safle:

Maint y Safle:

Cyfanswm arwynebedd 1.15ha

Categoreiddio:

Rhagolwg o'r Nifer a Gwblheir:

Cynhwysedd	Wedi'i gwblhau		Unedau yn weddill	Cael eu hadeiladu	2020	2021	2022	2023	2024	Cat. 3	Cat. 4
	cyn yr	Ers yr									
	Astudiaeth Ddiwethaf										
26	25	1	0	0	0	0	0	0	0	0	0

Tir Llwyd:

Tir Glas:

Cyfanswm arwynebedd	Cyfanswm %	Cyfanswm arwynebedd	Cyfanswm %
0	0	1	100

Enw'r Safle:

Cyfagos i Erddi'r Ffynnon

Cyf. ACLI.

C/184/04

Parth Tai: Caerfyrddin

Prif Anheddiad: Hendy-gwyn

Math o Farchnad: Sector Preifat

Yn y 5 flynedd cyflenwad ers: 2013

Perchennog/Datblygwr: Hillman Property Trading & Mr FG Phillips

Disgrifiad o'r

Datblygiad:

Statws Cynllunio:

Cynllun datblygu: Dyraniad CDLI Caerfyrddin: T2/6/h4

Caniatad Cynllunio	Math o Cais	Dyddiad Caniatad	Cyfeirnod Cais
Conversion of outbuilding to 4 units	Full	20/05/2013	W/27413
	Outline	26/03/2012	W/17567
VoC	VoC	28/07/2014	W/30269
70 dwellings	RM	15/05/2017	W/35037



Cyfeirnod Grid: 220731 216886

Y Safle:

Mae'r amodau'n cael eu rhyddhau.

Maint y Safle:

Cyfanswm arwynebedd 3.44ha

Categoreiddio:

Rhagolwg o'r Nifer a Gwblheir:

Cynhwysedd	Wedi'i gwblhau		Unedau yn weddill	Cael eu hadeiladu	2020	2021	2022	2023	2024	Cat. 3	Cat. 4
	cyn yr	Ers yr									
	Astudiaeth Ddiwethaf										
70	0	0	70	0	6	16	16	16	16	0	0

Tir Llwyd:

Tir Glas:

Cyfanswm arwynebedd	Cyfanswm %	Cyfanswm arwynebedd	Cyfanswm %
0	0	3.44	100

Enw'r Safle: Hen Safle Ivydene, Erddi'r Ffynnon

Cyf. ACLI. C/184/07

Parth Tai: Caerfyrddin
Prif Anheddiad: Hendy-gwyn
Math o Farchnad: Sector Preifat
Perchennog/Datblygwr: Mr & Mrs Davies

Yn y 5 flynedd cyflenwad ers:

Disgrifiad o'r Datblygiad:

Statws Cynllunio:

Cynllun datblygu: Dyraniad CDLI Caerfyrddin: T2/6/h6

Caniatad Cynllunio	Math o Cais	Dyddiad Caniatad	Cyfeirnod Cais
Siting of 7 residential dwellings	Outline	20/11/2003	TMT/04870
Residential development for dwellings plots 1-7	Full	15/04/2005	W/08968



Cyfeirnod Grid: 221219 217051

Y Safle:

Lleiniau hunanadeiladu

Maint y Safle:

Cyfanswm arwynebedd 0.34ha

Catgoreiddio:

Rhagolwg o'r Nifer a Gwblheir:

Cynhwysedd	Wedi'i gwblhau		Unedau yn weddill	Cael eu hadeiladu	2020	2021	2022	2023	2024	Cat. 3	Cat. 4
	cyn yr Astudiaeth Ddiwethaf	Ers yr									
7	5	0	2	0	1	1	0	0	0	0	0

Tir Llwyd:

Tir Glas:

Cyfanswm arwynebedd	Cyfanswm %	Cyfanswm arwynebedd	Cyfanswm %
0.34	100	0	0

Enw'r Safle: Fferm Aelybryn, Erddi'r Ffynnon

Cyf. ACLI: C/184/10

Parth Tai: Caerfyrddin

Prif Anheddiad: Hendy-gwyn

Math o Farchnad: Sector Preifat

Perchennog/Datblygwr: Self Build

Disgrifiad o'r

Datblygiad:

Statws Cynllunio:

Cynllun datblygu: Dyraniad CDLI Caerfyrddin: T2/6/h5

Yn y 5 flynedd cyflenwad ers: 2012

Caniatad Cynllunio	Math o Cais	Dyddiad Caniatad	Cyfeirnod Cais
7 residential dwellings	Outline	05/09/2008	W/18347
Removal of condition in relation to affordables	VoC	05/03/2010	W/22384
7 residential dwellings	Outline	08/12/2011	W/25566
Plot 1	RM	10/11/2011	W/25341
Plot 4	Full	16/08/2012	W/26688
Plot 6	Full	10/02/2016	W/33149



Cyfeirnod Grid: 221091 216924

Maint y Safle:

Cyfanswm arwynebedd 0.48ha

Catgoreiddio:

Rhagolwg o'r Nifer a Gwblheir:

Cynhwysedd	Wedi'i gwblhau		Unedau yn weddill	Cael eu hadeiladu	2020	2021	2022	2023	2024	Cat. 3	Cat. 4
	cyn yr	Ers yr									
	Astudiaeth Ddiwethaf										
7	6	0	1	0	1	0	0	0	0	0	0

Tir Llwyd:

Tir Glas:

Cyfanswm arwynebedd	Cyfanswm %	Cyfanswm arwynebedd	Cyfanswm %
0	0	0.48	100

Enw'r Safle:

Tir cyfagos i Maes Abbaty

Cyf. ACLI.

C/184/12

Parth Tai: Caerfyrddin

Prif Anheddiad: Hendy-gwyn

Math o Farchnad: Sector Preifat

Yn y 5 flynedd cyflenwad ers: 2015

Perchennog/Datblygwr: Mr FG Phillips

Disgrifiad o'r

Datblygiad:

Statws Cynllunio:

Cynllun datblygu: Dyraniad CDLI Caerfyrddin: T2/6/h3

Caniatad Cynllunio	Math o Cais	Dyddiad Caniatad	Cyfeirnod Cais
			0



Cyfeirnod Grid: 220544 216806

Y Safle:

Safle newydd yn y CDLI. Mae'r tirfeddiannwr wedi eu cysylltu er mwyn canfod eu bwriadau gyda'r safle, byddant yn cael eu ceisio i werthu'r safle.

Maint y Safle:

Cyfanswm arwynebedd 0.9 ha

Categoreiddio:

Rhagolwg o'r Nifer a Gwblheir:

Cynhwysedd	Wedi'i gwblhau		Unedau yn weddill	Cael eu hadeiladu	2020	2021	2022	2023	2024	Cat. 3	Cat. 4
	cyn yr	Ers yr									
	Astudiaeth Ddiwethaf										
18	0	0	18	0	0	5	5	5	3	0	

Tir Llwyd:

Tir Glas:

Cyfanswm arwynebedd	Cyfanswm %	Cyfanswm arwynebedd	Cyfanswm %
		0.9	100

Enw'r Safle:

Hufenfa Hendy-gwyn

Cyf. ACLI.

C/184/13

Parth Tai: Caerfyrddin

Prif Anheddiad: Hendy-gwyn

Math o Farchnad: Sector Preifat

Yn y 5 flynedd cyflenwad ers: 2018

Perchennog/Datblygwr: Whitland Green Park Limited

Disgrifiad o'r

Datblygiad:

Statws Cynllunio:

Cynllun datblygu: Dyraniad CDLI Caerfyrddin: w/f

Caniatad Cynllunio	Math o Cais	Dyddiad Caniatad	Cyfeirnod Cais
28 Dwellings	Full	11/07/2017	W/33572



Cyfeirnod Grid: 220233 216536

Y Safle:

Maint y Safle:

Cyfanswm arwynebedd 1 ha

Catgoreiddio:

Rhagolwg o'r Nifer a Gwblheir:

Cynhwysedd	Wedi'i gwblhau		Unedau yn weddill	Cael eu hadeiladu	2020	2021	2022	2023	2024	Cat. 3	Cat. 4
	cyn yr	Ers yr									
	Astudiaeth Ddiwethaf										
28	0	0	28	0	8	10	10	0	0	0	0

Tir Llwyd:

Tir Glas:

Cyfanswm arwynebedd	Cyfanswm %	Cyfanswm arwynebedd	Cyfanswm %

Enw'r Safle: Tie gyferbyn a'r Plough & Harrow, Betws

Cyf. ACLI. D/004/10

Parth Tai: Dinefwr
Prif Anheddiad: Rhydaman
Math o Farchnad: Sector Preifat
Perchennog/Datblygwr: Mr David Baker

Yn y 5 flynedd cyflenwad ers:

Disgrifiad o'r Datblygiad:

Statws Cynllunio:

Cynllun datblygu: Dyraniad CDLI Caerfyrddin: GA3/h14

Caniatad Cynllunio	Math o Cais	Dyddiad Caniatad	Cyfeirnod Cais
9 units indicated	Outline	05/01/2012	E/25047



Cyfeirnod Grid: 263062 211507

Y Safle:

Gath y safle ei dynnu yn 2007, ond dychwelodd yn 2012

Maint y Safle:

Cyfanswm arwynebedd 0.5 ha

Catgoreiddio:

Rhagolwg o'r Nifer a Gwblheir:

Cynhwysedd	Wedi'i gwblhau		Unedau yn weddill	Cael eu hadeiladu	2020	2021	2022	2023	2024
	cyn yr	Ers yr							
	Astudiaeth Ddiwethaf								
9	0	0	9	0	0	0	0	0	0

Cat. 3	Cat. 4
9	0

Tir Llwyd:

Tir Glas:

Cyfanswm arwynebedd	Cyfanswm %	Cyfanswm arwynebedd	Cyfanswm %
0	0	0.5	100

Enw'r Safle: Fferm Tirychen, Dyffryn Road

Cyf. ACLI. D/004/13

Parth Tai: Dinefwr
Prif Anheddiad: Rhydaman
Math o Farchnad: Sector Preifat
Perchennog/Datblygwr: Swallow Property Developments

Yn y 5 flynedd cyflenwad ers: 2013

Disgrifiad o'r Datblygiad:

Statws Cynllunio:

Cynllun datblygu: Dyraniad CDLI Caerfyrddin: GA3/h17

Caniatad Cynllunio	Math o Cais	Dyddiad Caniatad	Cyfeirnod Cais
289 dwellings	Outline	10/10/2014	E/21663
Residential development - revised app 305/95	Full		E/00341
	Outline	05/04/1990	16576/89
	Reserved Matters	02/06/1992	19322/92
Variation of conditions - NYD	VOC		E/38686



Cyfeirnod Grid: 261740 212430

Y Safle:

Caniatawyd caniatâd cynllunio amlinelliad ar gyfer 289 o unedau ar apel.

Maint y Safle:

Cyfanswm arwynebedd 7.00ha

Categoreiddio:

Rhagolwg o'r Nifer a Gwblheir:

Cynhwysedd	Wedi'i gwblhau		Unedau yn weddill	Cael eu hadeiladu	2020	2021	2022	2023	2024	Cat. 3	Cat. 4
	cyn yr	Ers yr									
	Astudiaeth Ddiwethaf										
289	0	0	289	0	0	15	30	30	30	184	0

Tir Llwyd:

Tir Glas:

Cyfanswm arwynebedd	Cyfanswm %	Cyfanswm arwynebedd	Cyfanswm %
0	0	7.0	100

Enw'r Safle:

Tir yn y Gwynfryn Fawr

Cyf. ACLI.

D/004/14

Parth Tai: Dinefwr

Prif Anheddiad: Rhydaman

Math o Farchnad: Cymdeithas Tai - Cyhoeddus

Yn y 5 flynedd cyflenwad ers: 2008

Perchennog/Datblygwr: Carmarthenshire County Council/FHA

Disgrifiad o'r Datblygiad: Datblygiad tai fforddiadwy

Statws Cynllunio:

Cynllun datblygu: Dyraniad CDLI Caerfyrddin: GA3/h16

Caniatad Cynllunio	Math o Cais	Dyddiad Caniatad	Cyfeirnod Cais
	Outline	25/11/1993	730/93
Residential development (P6/16/730/93)	Outline	09/12/1998	E/1259
28 affordable houses	Full	30/01/2014	E/28920
12 affordable houses	Full	30/01/2014	E/28919



Cyfeirnod Grid: 262159 212927

Y Safle:

Mae'r safle yn cael ei ddatblygu gan Gyngor Sir Gar a CT Teulu, mae 28 uned yn parhau sy'n debygol o ddechrau yn y flwyddyn sy'n dod.

Mae amodau'n cael eu rhyddhau ar gyfer cais E/28920.

Maint y Safle:

Cyfanswm arwynebedd 2.62ha

Catégorieiddio:

Rhagolwg o'r Nifer a Gwblheir:

Cynhwysedd	Wedi'i gwblhau		Unedau yn weddill	Cael eu hadeiladu	2020	2021	2022	2023	2024	Cat. 3	Cat. 4
	cyn yr	Ers yr									
	Astudiaeth Ddiwethaf										
90	62	0	28	0	28	0	0	0	0	0	0

Tir Llwyd:

Tir Glas:

Cyfanswm arwynebedd	Cyfanswm %	Cyfanswm arwynebedd	Cyfanswm %
0	0	2.62	100

Enw'r Safle: Parc Carafanau Preswyl, Parc Henry Lane

Cyf. ACLI. D/004/15

Parth Tai: Dinefwr
Prif Anheddiad: Rhydaman
Math o Farchnad: Sector Preifat
Perchennog/Datblygwr: Eatonfield Developments

Yn y 5 flynedd cyflenwad ers:

**Disgrifiad o'r
Datblygiad:**

Statws Cynllunio:

Cynllun datblygu: Dyraniad CDLI Caerfyrddin: GA3/h2

Caniatad Cynllunio	Math o Cais	Dyddiad Caniatad	Cyfeirnod Cais
Residential development - 9 detached dwellings	Full	28/06/2007	E/15940
9 dwellings (amendments to E/15940)	VoC	09/11/2007	E/17350
Residential development (subs of plots 4,5 &7)	Full	24/10/2007	E/17297



Cyfeirnod Grid: 262882 213639

Maint y Safle:

Cyfanswm arwynebedd 1.0 ha

Catgoreiddio:

Rhagolwg o'r Nifer a Gwblheir:

Cynhwysedd	Wedi'i gwblhau		Unedau yn weddill	Cael eu hadeiladu	2020	2021	2022	2023	2024
	cyn yr	Ers yr							
	Astudiaeth Ddiwethaf								
9	0	0	9	0	0	0	0	0	0

Cat. 3	Cat. 4
9	0

Tir Llwyd:

Tir Glas:

Cyfanswm arwynebedd	Cyfanswm %	Cyfanswm arwynebedd	Cyfanswm %
1.0	100	0	0

Enw'r Safle:

I'r gogledd o Heol yr Eglwys

Cyf. ACLI.

D/004/18

Parth Tai: Dinefwr
Prif Anheddiad: Rhydaman
Math o Farchnad: Sector Preifat
Perchennog/Datblygwr: Nest Developments

Yn y 5 flynedd cyflenwad ers:

**Disgrifiad o'r
Datblygiad:**

Statws Cynllunio:

Cynllun datblygu: Dyraniad CDLI Caerfyrddin: GA3/h4

Caniatad Cynllunio	Math o Cais	Dyddiad Caniatad	Cyfeirnod Cais
	Full	03/09/1987	12469
	Full	09/10/1986	12153/86



Cyfeirnod Grid: 263013 212760

Y Safle:

Mae caniatâd yn bodoli 2675/76

Maint y Safle:

**Cyfanswm
arwynebedd** 2.04ha

Categoreiddio:

Rhagolwg o'r Nifer a Gwblheir:

Cynhwys edd	Wedi'i gwblhau		Unedau yn weddill	Cael eu hadeil- adu	2020	2021	2022	2023	2024	Cat. 3	Cat. 4
	cyn yr	Ers yr									
	Astudiaeth Ddiwethaf										
46	19	0	27	0	0	0	0	0	0	27	0

Tir Llwyd:

Tir Glas:

Cyfanswm arwynebedd	Cyfanswm %	Cyfanswm arwynebedd	Cyfanswm %
0	0	2	100

Enw'r Safle: Lon Ger y Coed, Heol Wernoleu

Cyf. ACLI. D/004/23

Parth Tai: Dinefwr
Prif Anheddiad: Rhydaman
Math o Farchnad: Sector Preifat
Perchennog/Datblygwr: T Richard Jones (Betws) Cyf

Yn y 5 flynedd cyflenwad ers: 2017

Disgrifiad o'r Datblygiad:

Statws Cynllunio:

Cynllun datblygu: Dyraniad CDLI Caerfyrddin: GA3/h8

Caniatad Cynllunio	Math o Cais	Dyddiad Caniatad	Cyfeirnod Cais
Dwelling (resub of E/16919)	Full	30/12/2008	E/19753



Cyfeirnod Grid: 264700 212535

Y Safle:

Cynyddodd dwysedd y safle yn y CDLI o 12 i 15. Mae'r tirlfeddiannwr wedi cael eu cysylltu er mwyn canfod eu bwriadau gyda'r safle, maent yn bwriadu datblygu'r safle o fewn y 5 mlynedd nesaf ac wedi siarad i asiant o ran symud ymlaen â'r datblygiad.

Maint y Safle:

Cyfanswm arwynebedd 0.73ha

Catgoreiddio:

Rhagolwg o'r Nifer a Gwblheir:

Cynhwysedd	Wedi'i gwblhau		Unedau yn weddill	Cael eu hadeiladu	2020	2021	2022	2023	2024	Cat. 3	Cat. 4
	cyn yr	Ers yr									
15	1	0	14	0	7	7	0	0	0	0	0

Tir Llwyd:

Tir Glas:

Cyfanswm arwynebedd	Cyfanswm %	Cyfanswm arwynebedd	Cyfanswm %
0	0	0.73	100

Enw'r Safle: Tir cyfagos i Heol Penygroes, Blaenau

Cyf. ACLI. D/004/26

Parth Tai: Dinefwr
Prif Anheddiad: Rhydaman
Math o Farchnad: Sector Preifat
Perchennog/Datblygwr: Hugh Barnes

Yn y 5 flynedd cyflenwad ers: 2016

Disgrifiad o'r Datblygiad:

Statws Cynllunio:

Cynllun datblygu: Dyraniad CDLI Caerfyrddin: GA3/h33

Caniatad Cynllunio	Math o Cais	Dyddiad Caniatad	Cyfeirnod Cais
Residential development	Outline	12/12/2002	GW/02616
1 dwelling	Full	17/10/2012	E/27050
Extension of time	VoC	15/05/2013	E/27944
2 dwellings	Outline	13/03/2009	E/20781
Non-material amendment	VoC	06/05/2016	E/33693



Cyfeirnod Grid: 260415 213699

Maint y Safle:

Cyfanswm arwynebedd 1.27ha

Categoreiddio:

Rhagolwg o'r Nifer a Gwblheir:

Cynhwysedd	Wedi'i gwblhau		Unedau yn weddill	Cael eu hadeiladu	2020	2021	2022	2023	2024	Cat. 3	Cat. 4
	cyn yr Astudiaeth Ddiwethaf	Ers yr									
17	0	0	17	0	1	0	0	0	0	16	0

Tir Llwyd:

Tir Glas:

Cyfanswm arwynebedd	Cyfanswm %	Cyfanswm arwynebedd	Cyfanswm %
0	0	1.27	100

Enw'r Safle:

Hen Lof'r Betws

Cyf. ACLI.

D/004/27

Parth Tai: Dinefwr

Prif Anheddiad: Rhydaman

Math o Farchnad: Sector Preifat

Yn y 5 flynedd cyflenwad ers: 2007

Perchennog/Datblygwr: Charles Church / TRJ / P Evans

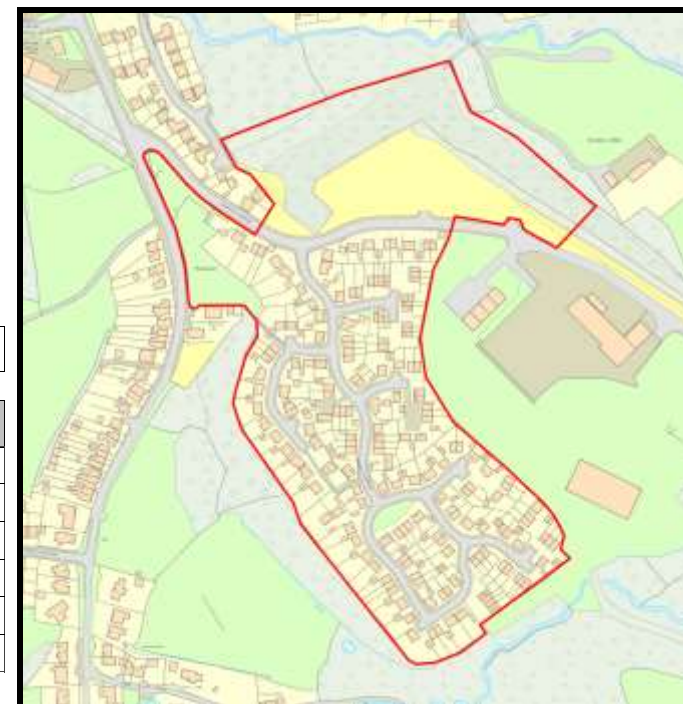
Disgrifiad o'r

Datblygiad:

Statws Cynllunio:

Cynllun datblygu: Dyraniad CDLI Caerfyrddin: GA3/h9

Caniatad Cynllunio	Math o Cais	Dyddiad Caniatad	Cyfeirnod Cais
18 units (P Evans)	Outline	04/09/2012	E/26501
25 houses	Full	11/12/2003	E/05310
redevelop for mixed use - employment & residential	Outline	15/06/2006	E/09584
Residential development	RM	24/10/2007	E/14701
Residential development	RM	16/06/2009	E/20248
66 units (TRJ)	RM	11/08/2011	E/24742



Cyfeirnod Grid: 264425 212234

Y Safle:

Mae'r tiffeddiannwr wedi cael eu cysylltu er mwyn canfod eu bwriadau gyda'r safle, maent yn bwriadu datblygu'r safle o fewn y 5 flynedd nesaf.

Maint y Safle:

Cyfanswm arwynebedd 1.11ha

Catgoreiddio:

Rhagolwg o'r Nifer a Gwblheir:

Cynhwysedd	Wedi'i gwblhau		Unedau yn weddill	Cael eu hadeiladu	2020	2021	2022	2023	2024	Cat. 3	Cat. 4
	cyn yr	Ers yr									
	Astudiaeth Ddiwethaf										
241	175	0	66	0	15	20	16	15	0	0	

Tir Llwyd:

Tir Glas:

Cyfanswm arwynebedd	Cyfanswm %	Cyfanswm arwynebedd	Cyfanswm %
1.11	100	0	0

Enw'r Safle: Hen Orsfa Heddlu

Cyf. ACLI. D/004/29

Parth Tai: Dinefwr

Prif Anheddiad: Rhydaman

Math o Farchnad: Sector Preifat

Yn y 5 flynedd cyflenwad ers: 2016

Perchennog/Datblygwr: DL O'Driscoll Property Management

**Disgrifiad o'r
Datblygiad:**

Statws Cynllunio:

Cynllun datblygu: Dyraniad CDLI Caerfyrddin: GA3/h6

Caniatad Cynllunio	Math o Cais	Dyddiad Caniatad	Cyfeirnod Cais
12 flats over 4 offices	Full	22/02/2007	E/10762
Mixed use including 4 residential units	Full	27/07/2017	E/34907



Cyfeirnod Grid: 262908 212565

Maint y Safle:

Cyfanswm arwynebedd 0.8 ha

Catgoreiddio:

Rhagolwg o'r Nifer a Gwblheir:

Cynhwysedd	Wedi'i gwblhau		Unedau yn weddill	Cael eu hadeiladu	2020	2021	2022	2023	2024	Cat. 3	Cat. 4
	cyn yr	Ers yr									
	Astudiaeth Ddiwethaf										
4	0	4	0	0	0	0	0	0	0	0	0

Tir Llwyd:

Tir Glas:

Cyfanswm arwynebedd	Cyfanswm %	Cyfanswm arwynebedd	Cyfanswm %
0.8	100	0	0

Enw'r Safle: Tir ym Maesyrfhaf

Cyf. ACLI. D/004/30

Parth Tai: Dinefwr
Prif Anheddiad: Rhydaman
Math o Farchnad: Sector Preifat
Perchennog/Datblygwr: Synergy Ventures Ltd

Yn y 5 flynedd cyflenwad ers: 2008

Disgrifiad o'r Datblygiad:

Statws Cynllunio:

Cynllun datblygu: Dyraniad CDLI Caerfyrddin: GA3/h18

Caniatad Cynllunio	Math o Cais	Dyddiad Caniatad	Cyfeirnod Cais
8 bungalows, 5 low cost flats, 5 2 bed flats	Full	05/11/2007	E/16056
VoC S106 relating to E/16056	VoC	28/01/2011	E/21225
8 residential dwellings	Full	09/07/2009	E/21226
6 residential dwellings	Full	16/07/2009	E/21119
6 dwellings	Full	12/08/2014	E/30195



Cyfeirnod Grid: 261547 212542

Maint y Safle:

Cyfanswm arwynebedd 0.7 ha

Categoreiddio:

Rhagolwg o'r Nifer a Gwblheir:

Cynhwysedd	Wedi'i gwblhau		Unedau yn weddill	Cael eu hadeiladu	2020	2021	2022	2023	2024	Cat. 3	Cat. 4
	cyn yr	Ers yr									
	Astudiaeth Ddiwethaf										
22	20	0	2	2	0	0	0	0	0	0	0

Tir Llwyd:

Tir Glas:

Cyfanswm arwynebedd	Cyfanswm %	Cyfanswm arwynebedd	Cyfanswm %
0	0	0.7	100

Enw'r Safle: Tir ar Colonel Road

Cyf. ACLI. D/004/31

Parth Tai: Dinefwr
Prif Anheddiad: Rhydaman
Math o Farchnad: Sector Preifat
Perchennog/Datblygwr: Green Meadow Homes

Yn y 5 flynedd cyflenwad ers: 2008

Disgrifiad o'r Datblygiad:

Statws Cynllunio:

Cynllun datblygu: Dyraniad CDLI Caerfyrddin: GA3/h10

Caniatad Cynllunio	Math o Cais	Dyddiad Caniatad	Cyfeirnod Cais
Residential development (6 dwellings)	Outline	31/01/2008	E/17619
Residential development (6 dwellings)	RM	26/05/2011	E/24256
Phased development	VoC	12/09/2012	E/26934
Amendment to house design on plots3-6	Full	13/01/2017	E/34738



Cyfeirnod Grid: 263888 211447

Maint y Safle:

Cyfanswm arwynebedd 0.5 ha

Catogoreiddio:

Rhagolwg o'r Nifer a Gwblheir:

Cynhwysedd	Wedi'i gwblhau		Unedau yn weddill	Cael eu hadeiladu	2020	2021	2022	2023	2024
	cyn yr	Ers yr							
	Astudiaeth Ddiwethaf								
6	3	0	3	0	1	1	1	0	0

Cat. 3	Cat. 4
0	0

Tir Llwyd:

Tir Glas:

Cyfanswm arwynebedd	Cyfanswm %	Cyfanswm arwynebedd	Cyfanswm %
0	0	0.5	100

Enw'r Safle: Hen Orsaf Betrol, Wind Street

Cyf. ACLI. D/004/33

Parth Tai: Dinefwr
Prif Anheddiad: Rhydaman
Math o Farchnad: Sector Preifat
Perchennog/Datblygwr: Coastal Housing Group

Yn y 5 flynedd cyflenwad ers: 2017

Disgrifiad o'r Datblygiad:

Statws Cynllunio:

Cynllun datblygu: Dyraniad CDLI Caerfyrddin: GA3/h13

Caniatad Cynllunio	Math o Cais	Dyddiad Caniatad	Cyfeirnod Cais
	Full	06/10/2005	E/10477
	VoC	04/02/2008	E/17997
	Full	09/03/2018	E/36672



Cyfeirnod Grid: 262736 212135

Maint y Safle:

Cyfanswm arwynebedd 0.2 ha

Catgoreiddio:

Rhagolwg o'r Nifer a Gwblheir:

Cynhwysedd	Wedi'i gwblhau		Unedau yn weddill	Cael eu hadeiladu	2020	2021	2022	2023	2024
	cyn yr	Ers yr							
	Astudiaeth Ddiwethaf								
6	0	6	0	0	0	0	0	0	0

Cat. 3	Cat. 4
0	0

Tir Llwyd:

Tir Glas:

Cyfanswm arwynebedd	Cyfanswm %	Cyfanswm arwynebedd	Cyfanswm %

Enw'r Safle: **Viji Garage, High Street SA18 2NB**

Cyf. ACLI. D/004/36

Parth Tai: Dinefwr
Prif Anheddiad: Rhydaman
Math o Farchnad: Sector Preifat
Perchennog/Datblygwr: Martins Uzukwu
Disgrifiad o'r Datblygiad:

Yn y 5 flynedd cyflenwad ers:

Statws Cynllunio:

Cynllun datblygu: Dyraniad CDLI Caerfyrddin: GA3/h7

Caniatad Cynllunio	Math o Cais	Dyddiad Caniatad	Cyfeirnod Cais
20 flats	Full	10/12/2008	E/13193



Cyfeirnod Grid: 263288 212332

Y Safle:

Safle yn cael ei ddefnyddio ar hyn o bryd fel golch ceir (E/31057).

Maint y Safle:

Cyfanswm arwynebedd 0.1 ha

Catgoreiddio:

Rhagolwg o'r Nifer a Gwblheir:

Cynhwysedd	Wedi'i gwblhau		Unedau yn weddill	Cael eu hadeiladu	2020	2021	2022	2023	2024	Cat. 3	Cat. 4
	cyn yr	Ers yr									
	Astudiaeth Ddiwethaf										
20	0	0	20	0	0	0	0	0	0	20	0

Tir Llwyd:

Tir Glas:

Cyfanswm arwynebedd	Cyfanswm %	Cyfanswm arwynebedd	Cyfanswm %
0.1	100		

Enw'r Safle: Tir y tu cefn i 16-20 a 24-30 Heol y Betws

Cyf. ACLI. D/004/37

Parth Tai: Dinefwr
Prif Anheddiad: Rhydaman
Math o Farchnad: Sector Preifat
Perchennog/Datblygwr: Griffiths Bros Builders

Yn y 5 flynedd cyflenwad ers: 2014

Disgrifiad o'r Datblygiad:

Statws Cynllunio:

Cynllun datblygu: Dyraniad CDLI Caerfyrddin: GA3/h12

Caniatad Cynllunio	Math o Cais	Dyddiad Caniatad	Cyfeirnod Cais
	Outline	14/08/2008	E/19261
9 dwellings	Full	04/02/2014	E/25170
Demolition of dwelling & garage to comply with E/25170 - NYD	Full		E/38398



Y Safle:

Ailymunodd y safle yn yr Astudiaeth 2014 ar ôl i ganiatâd blaenorol wedi dod i ben.

Cyfeirnod Grid: 263269 211716

Maint y Safle:

Cyfanswm arwynebedd 0.5 ha

Catgoreiddio:

Rhagolwg o'r Nifer a Gwblheir:

Cynhwysedd	Wedi'i gwblhau		Unedau yn weddill	Cael eu hadeiladu	2020	2021	2022	2023	2024	Cat. 3	Cat. 4
	cyn yr	Ers yr									
	Astudiaeth Ddiwethaf										
9	1	0	8	0	4	4	0	0	0	0	0

Tir Llwyd:

Tir Glas:

Cyfanswm arwynebedd	Cyfanswm %	Cyfanswm arwynebedd	Cyfanswm %
0.5	100		

Enw'r Safle:

Yr Hen Legion Brydeinig Brenhinol, Rhydaman

Cyf. ACLI.

D/004/38

Parth Tai: Dinefwr

Prif Anheddiad: Rhydaman

Math o Farchnad:

Yn y 5 flynedd cyflenwad ers:

Perchennog/Datblygwr: Mrs L Phillips

Disgrifiad o'r

Datblygiad:

Statws Cynllunio:

Cynllun datblygu: Dyraniad CDLI Caerfyrddin: w/f

Caniatad Cynllunio	Math o Cais	Dyddiad Caniatad	Cyfeirnod Cais
8 Link Dwellings	Full	08/09/2017	E/35949



Cyfeirnod Grid: 262373 212176

Maint y Safle:

Cyfanswm arwynebedd 0.2 ha

Catgoreiddio:

Rhagolwg o'r Nifer a Gwblheir:

Cynhwysedd	Wedi'i gwblhau		Unedau yn weddill	Cael eu hadeiladu	2020	2021	2022	2023	2024	Cat. 3	Cat. 4
	cyn yr	Ers yr									
	Astudiaeth Ddiwethaf										
8	4	4	0	0	0	0	0	0	0	0	0

Tir Llwyd:

Tir Glas:

Cyfanswm arwynebedd	Cyfanswm %	Cyfanswm arwynebedd	Cyfanswm %

Enw'r Safle: Tir ger Colonel Road, Betws

Cyf. ACLI. D/004/40

Parth Tai: Dinefwr
Prif Anheddiad: Rhydaman
Math o Farchnad: Sector Preifat
Perchennog/Datblygwr: Mr W Davies & Mr K Davies

Yn y 5 flynedd cyflenwad ers: 2013

Disgrifiad o'r Datblygiad:

Statws Cynllunio:

Cynllun datblygu: Dyraniad CDLI Caerfyrddin: GA3/h15

Caniatad Cynllunio	Math o Cais	Dyddiad Caniatad	Cyfeirnod Cais
	Outline	21/06/2012	E/25557
6 dwellings - 1 off site	RM	20/11/2014	E/30908
1 dwellings	Outline	13/08/2009	E/21113
2 dwellings	Full	21/05/2009	E/21112
3 dwellings (awaiting signing UU)	Full		E/37271



Cyfeirnod Grid: 263903 211347

Y Safle:

Gwrthododd cais RM 7/5/14 oherwydd faterion dylunio (E/29789)

Maint y Safle:

Cyfanswm arwynebedd 0.5 ha

Catgoreiddio:

Rhagolwg o'r Nifer a Gwblheir:

Cynhwysedd	Wedi'i gwblhau		Unedau yn weddill	Cael eu hadeiladu	2020	2021	2022	2023	2024	Cat. 3	Cat. 4
	cyn yr	Ers yr									
	Astudiaeth Ddiwethaf										
5	0	0	5	0	1	2	2	0	0	0	0

Tir Llwyd:

Tir Glas:

Cyfanswm arwynebedd	Cyfanswm %	Cyfanswm arwynebedd	Cyfanswm %
0	0	0.5	100

Enw'r Safle: Tir cyfagos i 44/46 Heol Treforis, Betws SA18 2RA

Cyf. ACLI. D/004/41

Parth Tai: Dinefwr
Prif Anheddiad: Rhydaman
Math o Farchnad: Sector Preifat
Perchennog/Datblygwr: A Davies
Disgrifiad o'r Datblygiad: 4 tai a 2 fflat

Yn y 5 flynedd cyflenwad ers: 2015

Statws Cynllunio:

Cynllun datblygu: Dyraniad CDLI Caerfyrddin: w/f

Caniatad Cynllunio	Math o Cais	Dyddiad Caniatad	Cyfeirnod Cais
4 houses & 2 flats	Full	06/08/2014	E/29342



Cyfeirnod Grid: 263260 211199

Y Safle:

Mae'r amodau'n cael eu rhyddhau.

Maint y Safle:

Cyfanswm arwynebedd: ha

Catgoreiddio:

Rhagolwg o'r Nifer a Gwblheir:

Cynhwysedd	Wedi'i gwblhau		Unedau yn weddill	Cael eu hadeiladu	2020	2021	2022	2023	2024	Cat. 3	Cat. 4
	cyn yr	Ers yr									
	Astudiaeth Ddiwethaf										
6	0	0	6	0	2	4	0	0	0	0	0

Tir Llwyd:

Tir Glas:

Cyfanswm arwynebedd	Cyfanswm %	Cyfanswm arwynebedd	Cyfanswm %

Enw'r Safle: Yr Hen Felin, Heol Pontaman, Rhydaman

Cyf. ACLI: D/004/43

Parth Tai: Dinefwr
Prif Anheddiad: Rhydaman
Math o Farchnad: Sector Preifat
Perchennog/Datblygwr: Mr Banks, Yr Hen Felin LLP

Yn y 5 flynedd cyflenwad ers: 2017

Disgrifiad o'r Datblygiad:

Statws Cynllunio:

Cynllun datblygu: Dyraniad CDLI Caerfyrddin: w/f

Caniatad Cynllunio	Math o Cais	Dyddiad Caniatad	Cyfeirnod Cais
8 Dwellings	Full	31/03/2017	E/33923



Cyfeirnod Grid: 264249 212683

Maint y Safle:

Cyfanswm arwynebedd 0.2 ha

Catgoreiddio:

Rhagolwg o'r Nifer a Gwblheir:

Cynhwysedd	Wedi'i gwblhau		Unedau yn weddill	Cael eu hadeiladu	2020	2021	2022	2023	2024	Cat. 3	Cat. 4
	cyn yr	Ers yr									
	Astudiaeth Ddiwethaf										
8	2	0	6	6	0	0	0	0	0	0	0

Tir Llwyd:

Tir Glas:

Cyfanswm arwynebedd	Cyfanswm %	Cyfanswm arwynebedd	Cyfanswm %

Enw'r Safle:

Cyfagos i Cwm Nant Moel

Cyf. ACLI.

D/021/01

Parth Tai: Dinefwr

Prif Anheddiad: Brynaman

Math o Farchnad: Sector Preifat

Yn y 5 flynedd cyflenwad ers: 2016

Perchennog/Datblygwr: HN Wright, G Searles, CA Dudlyke

Disgrifiad o'r

Datblygiad:

Statws Cynllunio:

Cynllun datblygu: Dyraniad CDLI Caerfyrddin: T3/9/h4

Caniatad Cynllunio	Math o Cais	Dyddiad Caniatad	Cyfeirnod Cais
Access to residential site	E/17076	30/07/2008	E/17076



Cyfeirnod Grid: 271577 214220

Y Safle:

Mae'r CDLI yn safle mwy ac yn cynnig mynediad gwahanol.

Maint y Safle:

Cyfanswm arwynebedd 2.33ha

Catgoreiddio:

Rhagolwg o'r Nifer a Gwblheir:

Cynhwysedd	Wedi'i gwblhau		Unedau yn weddill	Cael eu hadeiladu	2020	2021	2022	2023	2024
	cyn yr	Ers yr							
	Astudiaeth Ddiwethaf								
65	0	0	65	0	0	0	0	0	10

Cat. 3	Cat. 4
55	0

Tir Llwyd:

Tir Glas:

Cyfanswm arwynebedd	Cyfanswm %	Cyfanswm arwynebedd	Cyfanswm %
0	0	2.33	100

Enw'r Safle: Heol y Mynydd, Rhan o cae 7868

Cyf. ACLI. D/021/03

Parth Tai: Dinefwr
Prif Anheddiad: Brynaman
Math o Farchnad: Sector Preifat
Perchennog/Datblygwr: Mrs S Jones

Yn y 5 flynedd cyflenwad ers: 2016

Disgrifiad o'r Datblygiad:

Statws Cynllunio:

Cynllun datblygu: Dyraniad CDLI Caerfyrddin: T3/9/h3

Caniatad Cynllunio	Math o Cais	Dyddiad Caniatad	Cyfeirnod Cais
	Outline	06/07/1989	15545/89
	Full	08/09/1988	14283/88
	Outline	10/05/1984	10106/84



Cyfeirnod Grid: 271778 214680

Maint y Safle:

Cyfanswm arwynebedd 0.71ha

Categoreiddio:

Rhagolwg o'r Nifer a Gwblheir:

Cynhwysedd	Wedi'i gwblhau		Unedau yn weddill	Cael eu hadeiladu	2020	2021	2022	2023	2024
	cyn yr	Ers yr							
	Astudiaeth Ddiwethaf								
7	0	0	7	0	0	0	0	0	0

Cat. 3	Cat. 4
7	0

Tir Llwyd:

Tir Glas:

Cyfanswm arwynebedd	Cyfanswm %	Cyfanswm arwynebedd	Cyfanswm %
0	0	0.71	100

Enw'r Safle: Tu cefn i 111-115 Heol Cwmgarw

Cyf. ACLI. D/021/09

Parth Tai: Dinefwr
Prif Anheddiad: Brynaman
Math o Farchnad: Sector Preifat
Perchennog/Datblygwr: Miss J Davies

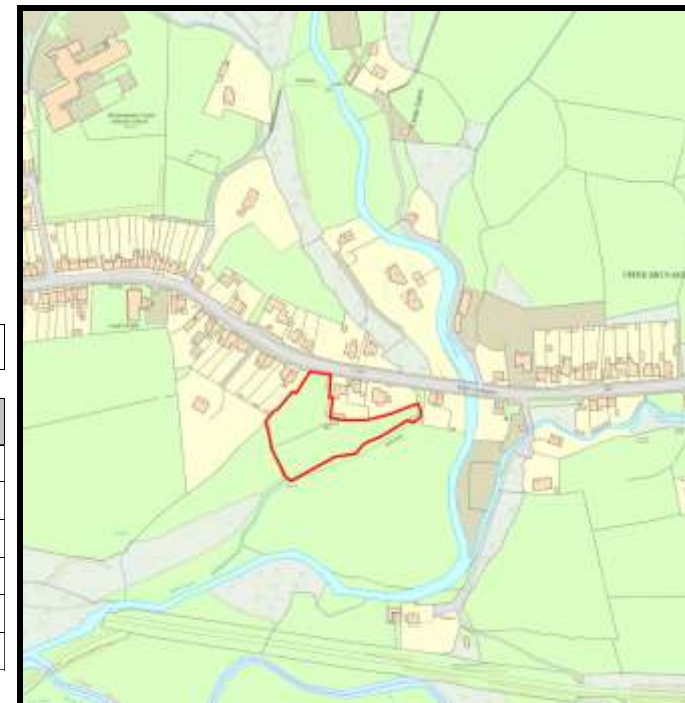
Yn y 5 flynedd cyflenwad ers:

Disgrifiad o'r Datblygiad:

Statws Cynllunio:

Cynllun datblygu: Dyraniad CDLI Caerfyrddin: T3/9/h5

Caniatad Cynllunio	Math o Cais	Dyddiad Caniatad	Cyfeirnod Cais
7 dwelling	Outline	08/12/2005	E/10965



Cyfeirnod Grid: 271971 214209

Maint y Safle:

Cyfanswm arwynebedd 0.4 ha

Categoreiddio:

Rhagolwg o'r Nifer a Gwblheir:

Cynhwysedd	Wedi'i gwblhau		Unedau yn weddill	Cael eu hadeiladu	2020	2021	2022	2023	2024
	cyn yr	Ers yr							
	Astudiaeth Ddiwethaf								
7	0	0	7	0	0	0	0	0	0

Cat. 3	Cat. 4
7	0

Tir Llwyd:

Tir Glas:

Cyfanswm arwynebedd	Cyfanswm %	Cyfanswm arwynebedd	Cyfanswm %
		0.4	100

Enw'r Safle: Tir ar Heol Ardwyn, Uwch Brynaman SA18 1AL

Cyf. ACLI. D/021/10

Parth Tai: Dinefwr
Prif Anheddiad: Brynaman
Math o Farchnad: Sector Preifat
Perchennog/Datblygwr: Mr Michael Hogan

Yn y 5 flynedd cyflenwad ers: 2010

**Disgrifiad o'r
Datblygiad:**

Statws Cynllunio:

Cynllun datblygu: Dyraniad CDLI Caerfyrddin: T3/9/h2

Caniatad Cynllunio	Math o Cais	Dyddiad Caniatad	Cyfeirnod Cais
Residential development	Outline	14/05/2009	E/20564
6 plots	RM	27/11/2012	E/26598
Plot 7 (Mr Huw Morgan)	Full	25/02/2016	E/33208



Cyfeirnod Grid: 271566 214550

Maint y Safle:

Cyfanswm arwynebedd 0.4 ha

Catgoreiddio:

Rhagolwg o'r Nifer a Gwblheir:

Cynhwysedd	Wedi'i gwblhau		Unedau yn weddill	Cael eu hadeiladu	2020	2021	2022	2023	2024	Cat. 3	Cat. 4
	cyn yr	Ers yr									
	Astudiaeth Ddiwethaf										
8	2	0	6	0	2	2	2	0	0	0	0

Tir Llwyd:

Tir Glas:

Cyfanswm arwynebedd	Cyfanswm %	Cyfanswm arwynebedd	Cyfanswm %
0	0	0.4	100

Enw'r Safle:

Tir cyfagos i 53 Heol yr Orsaf

Cyf. ACLI.

D/021/11

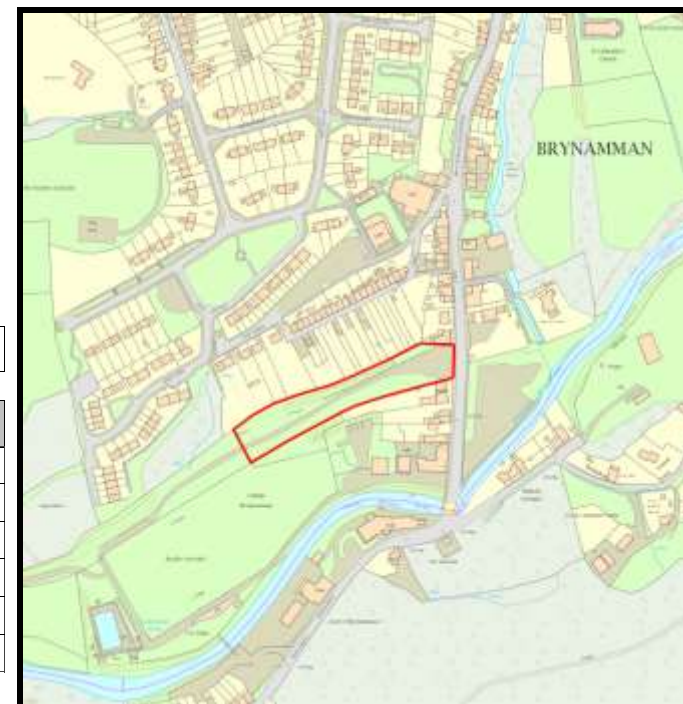
Parth Tai: Dinefwr
Prif Anheddiad: Brynaman
Math o Farchnad: Sector Preifat
Perchennog/Datblygwr:
Disgrifiad o'r Datblygiad:

Yn y 5 flynedd cyflenwad ers:

Statws Cynllunio:

Cynllun datblygu: Dyraniad CDLI Caerfyrddin: T3/9/h1

Caniatad Cynllunio	Math o Cais	Dyddiad Caniatad	Cyfeirnod Cais
			-



Cyfeirnod Grid: 271202 213927

Y Safle:

Safle newydd yn y CDLI.

Maint y Safle:

Cyfanswm arwynebedd 0.5 ha

Categoreiddio:

Rhagolwg o'r Nifer a Gwblheir:

Cynhwysedd	Wedi'i gwblhau		Unedau yn weddill	Cael eu hadeiladu	2020	2021	2022	2023	2024
	cyn yr	Ers yr							
	Astudiaeth Ddiwethaf								
22	0	0	22	0	0	0	0	0	0

Cat. 3	Cat. 4
22	0

Tir Llwyd:

Tir Glas:

Cyfanswm arwynebedd	Cyfanswm %	Cyfanswm arwynebedd	Cyfanswm %
0.5	100		

Enw'r Safle: Tir i'r gorllewin o Rock Street

Cyf. ACLI. D/022/01

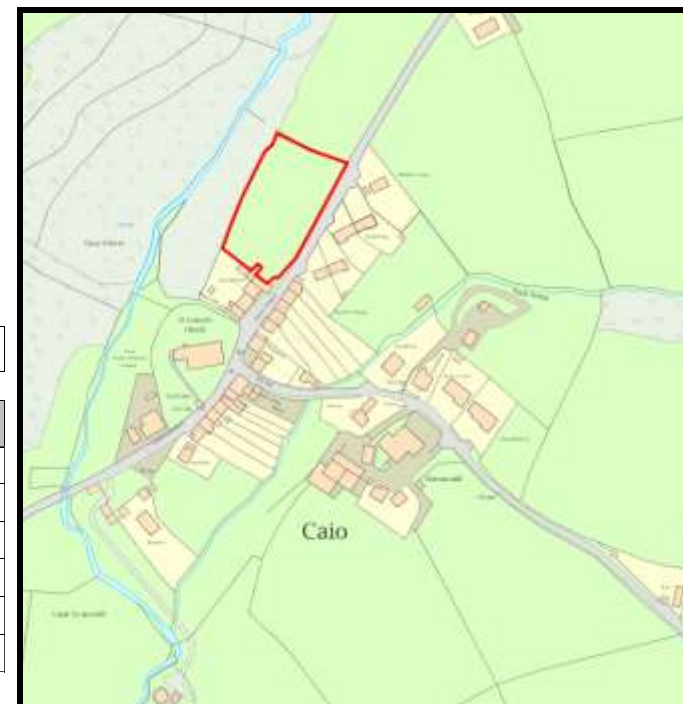
Parth Tai: Dinefwr
Prif Anheddiad: Caeo
Math o Farchnad: Sector Preifat
Perchennog/Datblygwr:
Disgrifiad o'r Datblygiad:

Yn y 5 flynedd cyflenwad ers: 2015

Statws Cynllunio:

Cynllun datblygu: Dyraniad CDLI Caerfyrddin: SC24/h1

Caniatad Cynllunio	Math o Cais	Dyddiad Caniatad	Cyfeirnod Cais
			-



Cyfeirnod Grid: 267555 240006

Y Safle:

Safle newydd yn y CDLI.

Maint y Safle:

Cyfanswm arwynebedd 0.4 ha

Categoreiddio:

Rhagolwg o'r Nifer a Gwblheir:

Cynhwysedd	Wedi'i gwblhau		Unedau yn weddill	Cael eu hadeiladu	2020	2021	2022	2023	2024	Cat. 3	Cat. 4
	cyn yr	Ers yr									
	Astudiaeth Ddiwethaf										
8	0	0	8	0	0	2	3	3	0	0	

Tir Llwyd:

Tir Glas:

Cyfanswm arwynebedd	Cyfanswm %	Cyfanswm arwynebedd	Cyfanswm %
		0.4	100

Enw'r Safle: Tir cyfagos i Gartref Nyrsio Llys Newydd

Cyf. ACLI. D/024/01

Parth Tai: Dinefwr
Prif Anheddiad: Capel Hendre
Math o Farchnad: Sector Preifat
Perchennog/Datblygwr: NHP Securities No 3 Ltd

Yn y 5 flynedd cyflenwad ers:

Disgrifiad o'r Datblygiad:

Statws Cynllunio:

Cynllun datblygu: Dyraniad CDLI Caerfyrddin: GA3/h26

Caniatad Cynllunio	Math o Cais	Dyddiad Caniatad	Cyfeirnod Cais
	Outline	31/01/2002	AM/00304
	Outline	03/04/2008	E/18152



Cyfeirnod Grid: 259027 211350

Maint y Safle:

Cyfanswm arwynebedd 0.7 ha

Categoreiddio:

Rhagolwg o'r Nifer a Gwblheir:

Cynhwysedd	Wedi'i gwblhau		Unedau yn weddill	Cael eu hadeiladu	2020	2021	2022	2023	2024
	cyn yr	Ers yr							
	Astudiaeth Ddiwethaf								
25	0	0	25	0	0	0	0	0	0

Cat. 3	Cat. 4
25	0

Tir Llwyd:

Tir Glas:

Cyfanswm arwynebedd	Cyfanswm %	Cyfanswm arwynebedd	Cyfanswm %

Enw'r Safle:

Ystad Delfryn

Cyf. ACLI.

D/024/06

Parth Tai: Dinefwr
Prif Anheddiad: Capel Hendre
Math o Farchnad: Sector Preifat
Perchennog/Datblygwr: Mr & Mrs Rees

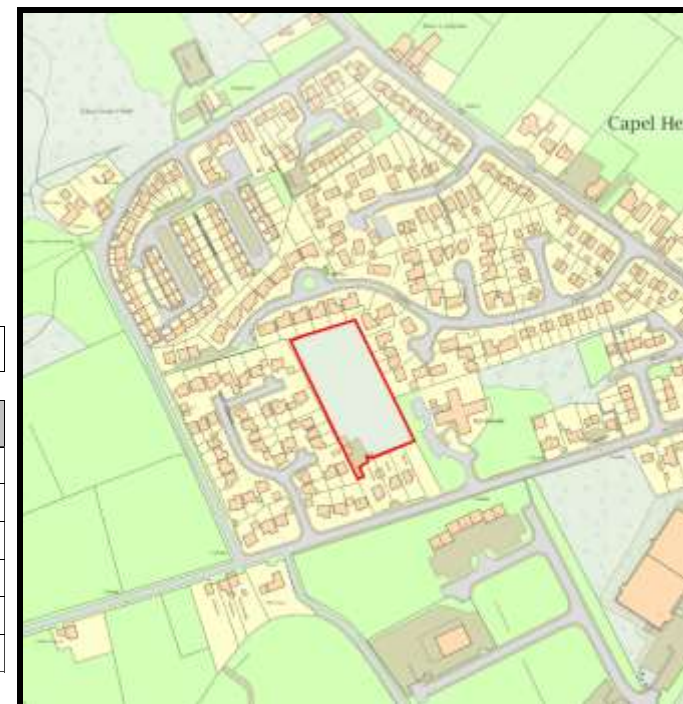
Yn y 5 flynedd cyflenwad ers: 2016

Disgrifiad o'r Datblygiad:

Statws Cynllunio:

Cynllun datblygu: Dyraniad CDLI Caerfyrddin: GA3/h25

Caniatad Cynllunio	Math o Cais	Dyddiad Caniatad	Cyfeirnod Cais
12 residential units - NYD	Full		E/38276



Cyfeirnod Grid: 258863 211338

Y Safle:

Mae ymchwiliad cyn gwneud cais wedi'i dderbyn ar gyfer datblygu 14 anhedd ar y safle.

Maint y Safle:

Cyfanswm arwynebedd 0.6 ha

Catgoreiddio:

Rhagolwg o'r Nifer a Gwblheir:

Cynhwysedd	Wedi'i gwblhau		Unedau yn weddill	Cael eu hadeiladu	2020	2021	2022	2023	2024	Cat. 3	Cat. 4
	cyn yr	Ers yr									
	Astudiaeth Ddiwethaf										
15	0	0	15	0	0	7	8	0	0	0	0

Tir Llwyd:

Tir Glas:

Cyfanswm arwynebedd	Cyfanswm %	Cyfanswm arwynebedd	Cyfanswm %
		0.6	100

Enw'r Safle:

Tir cyfagos i Erwlas and Erwlon

Cyf. ACLI.

D/028/01

Parth Tai: Dinefwr
Prif Anheddiad: Carmel
Math o Farchnad: Sector Preifat
Perchennog/Datblygwr:
Disgrifiad o'r Datblygiad:

Yn y 5 flynedd cyflenwad ers:

Statws Cynllunio:

Cynllun datblygu: Dyraniad CDLI Caerfyrddin: SC34/h1

Caniatad Cynllunio	Math o Cais	Dyddiad Caniatad	Cyfeirnod Cais
			-



Cyfeirnod Grid: 258643 216535

Maint y Safle:

Cyfanswm arwynebedd 0.54ha

Y Safle:

Categoreiddio:

Rhagolwg o'r Nifer a Gwblheir:

Cynhwysedd	Wedi'i gwblhau		Unedau yn weddill	Cael eu hadeiladu	2020	2021	2022	2023	2024
	cyn yr	Ers yr							
	Astudiaeth Ddiwethaf								
10	0	0	10	0	0	0	0	0	0

Cat. 3	Cat. 4
10	0

Tir Llwyd:

Tir Glas:

Cyfanswm arwynebedd	Cyfanswm %	Cyfanswm arwynebedd	Cyfanswm %
0	0	0.54	100

Enw'r Safle:

Cyfagos i Ystad Coed y Cadno, Heol Lotwen

Cyf. ACLI.

D/048/01

Parth Tai: Dinefwr

Prif Anheddiad: Cwmgwili

Math o Farchnad: Sector Preifat

Yn y 5 flynedd cyflenwad ers: 2011

Perchennog/Datblygwr: Morgan Construction (Wales) Ltd

Disgrifiad o'r 26 annedd

Datblygiad:

Statws Cynllunio:

Cynllun datblygu: Dyraniad CDLI Caerfyrddin: SC34/h3

Caniatad Cynllunio	Math o Cais	Dyddiad Caniatad	Cyfeirnod Cais
Residential development	Outline	01/03/2011	E/19850
26 dwellings	Full	09/12/2014	E/28615



Cyfeirnod Grid: 257590 210787

Y Safle:

Ar hyn o bryd mae'r ymgeisydd yn cyflawni amodau cais E/28615.

Maint y Safle:

Cyfanswm arwynebedd 0.5 ha

Categoreiddio:

Rhagolwg o'r Nifer a Gwblheir:

Cynhwysedd	Wedi'i gwblhau		Unedau yn weddill	Cael eu hadeiladu	2020	2021	2022	2023	2024	Cat. 3	Cat. 4
	cyn yr	Ers yr									
	Astudiaeth Ddiwethaf										
26	8	0	18	0	10	8	0	0	0	0	0

Tir Llwyd:

Tir Glas:

Cyfanswm arwynebedd	Cyfanswm %	Cyfanswm arwynebedd	Cyfanswm %
0	0	0.5	100

Enw'r Safle: Cam 2 Tir Stad Ddiwydiannol Heathfield, Thornhill Road SA14 6PT

Cyf. ACLI. D/048/03

Parth Tai: Dinefwr
Prif Anheddiad: Cwmgwili
Math o Farchnad: Sector Preifat
Perchennog/Datblygwr: Sauro Construction Ltd

Yn y 5 flynedd cyflenwad ers: 2015

Disgrifiad o'r Datblygiad:

Statws Cynllunio:

Cynllun datblygu: Dyraniad CDLI Caerfyrddin: w/f

Caniatad Cynllunio	Math o Cais	Dyddiad Caniatad	Cyfeirnod Cais
Phase 2 - 16 houses	Full	19/09/2014	E/27439



Cyfeirnod Grid: 257819 211318

Maint y Safle:

Cyfanswm arwynebedd 0.5 ha

Catgoreiddio:

Rhagolwg o'r Nifer a Gwblheir:

Cynhwysedd	Wedi'i gwblhau		Unedau yn weddill	Cael eu hadeiladu	2020	2021	2022	2023	2024	Cat. 3	Cat. 4
	cyn yr	Ers yr									
	Astudiaeth Ddiwethaf										
16	0	0	16	0	4	6	6	0	0	0	0

Tir Llwyd:

Tir Glas:

Cyfanswm arwynebedd	Cyfanswm %	Cyfanswm arwynebedd	Cyfanswm %

Enw'r Safle:

Tir rhan o Parc Diwydiannol Heathfield (SA14 6PT)

Cyf. ACLI.

D/048/04

Parth Tai: Dinefwr
Prif Anheddiad: Cwmgwili
Math o Farchnad: Sector Preifat
Perchennog/Datblygwr: Enzos Homes

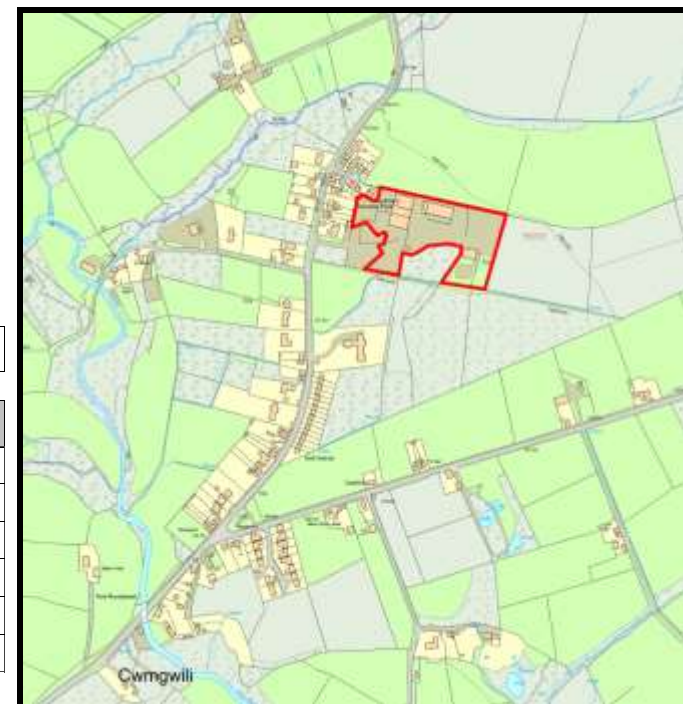
Yn y 5 flynedd cyflenwad ers: 2016

**Disgrifiad o'r
Datblygiad:**

Statws Cynllunio:

Cynllun datblygu: Dyraniad CDLI Caerfyrddin: w/f

Caniatad Cynllunio	Math o Cais	Dyddiad Caniatad	Cyfeirnod Cais
	Outline	09/02/2016	E/29744
Extension of time - NYD	VoC		E/38429



Cyfeirnod Grid: 257890 211315

Y Safle:

Safle newydd 2016.

Maint y Safle:

Cyfanswm arwynebedd 2.2 ha

Categoreiddio:

Rhagolwg o'r Nifer a Gwblheir:

Cynhwysedd	Wedi'i gwblhau		Unedau yn weddill	Cael eu hadeiladu	2020	2021	2022	2023	2024	Cat. 3	Cat. 4
	cyn yr	Ers yr									
	Astudiaeth Ddiwethaf										
30	0	0	30	0	7	8	8	7	0	0	

Tir Llwyd:

Tir Glas:

Cyfanswm arwynebedd	Cyfanswm %	Cyfanswm arwynebedd	Cyfanswm %
2.2	100		

Enw'r Safle: Gyferbyn a Neuadd y Pentref

Cyf. ACLI. D/050/01

Parth Tai: Dinefwr

Prif Anheddiad: Cwmifor

Math o Farchnad: Sector Preifat

Yn y 5 flynedd cyflenwad ers: 2013

Perchennog/Datblygwr: Mr A Thomas

Disgrifiad o'r Datblygiad prewyl a maes parcio cymunedol

Datblygiad:

Statws Cynllunio:

Cynllun datblygu: Dyraniad CDLI Caerfyrddin: SC30/h1

Caniatad Cynllunio	Math o Cais	Dyddiad Caniatad	Cyfeirnod Cais
Residential development	Outline	07/01/2013	E/16584



Cyfeirnod Grid: 265704 225246

Maint y Safle:

Cyfanswm arwynebedd 0.7 ha

Catgoreiddio:

Rhagolwg o'r Nifer a Gwblheir:

Cynhwysedd	Wedi'i gwblhau		Unedau yn weddill	Cael eu hadeiladu	2020	2021	2022	2023	2024
	cyn yr	Ers yr							
	Astudiaeth Ddiwethaf								
25	0	0	25	0	0	0	0	0	0

Cat. 3	Cat. 4
25	0

Tir Llwyd:

Tir Glas:

Cyfanswm arwynebedd	Cyfanswm %	Cyfanswm arwynebedd	Cyfanswm %
		0.7	100

Enw'r Safle: OS 5227 ym Mhantyffynon

Cyf. ACLI. D/052/01

Parth Tai: Dinefwr
Prif Anheddiad: Cwrt Henri
Math o Farchnad: Sector Preifat
Perchennog/Datblygwr: Bowtree Ltd

Yn y 5 flynedd cyflenwad ers: 2016

Disgrifiad o'r Datblygiad:

Statws Cynllunio:

Cynllun datblygu: Dyraniad CDLI Caerfyrddin: SC31/h1

Caniatad Cynllunio	Math o Cais	Dyddiad Caniatad	Cyfeirnod Cais
15 dwellings - not yet determined	Full		E/35891



Cyfeirnod Grid: 255492 223241

Maint y Safle:

Cyfanswm arwynebedd 0.9 ha

Catgoreiddio:

Rhagolwg o'r Nifer a Gwblheir:

Cynhwysedd	Wedi'i gwblhau		Unedau yn weddill	Cael eu hadeiladu	2020	2021	2022	2023	2024	Cat. 3	Cat. 4
	cyn yr	Ers yr									
	Astudiaeth Ddiwethaf										
16	0	0	16	0	0	5	6	5	0	0	

Tir Llwyd:

Tir Glas:

Cyfanswm arwynebedd	Cyfanswm %	Cyfanswm arwynebedd	Cyfanswm %
		0.9	100

Enw'r Safle:

Cyfagos i Fronhaul

Cyf. ACLI.

D/053/01

Parth Tai: Dinefwr
Prif Anheddiad: Cyngorddy
Math o Farchnad: Sector Preifat
Perchennog/Datblygwr:
Disgrifiad o'r Datblygiad:

Yn y 5 flynedd cyflenwad ers: 2015

Statws Cynllunio:

Cynllun datblygu: Dyraniad CDLI Caerfyrddin: SC28/h1

Caniatad Cynllunio	Math o Cais	Dyddiad Caniatad	Cyfeirnod Cais
18 residential units	Outline	28/10/2004	E/08044
26 dwellings subj S106 - not yet signed	Outline		E/20540



Cyfeirnod Grid: 280268 240106

Y Safle:

Mae caniatâd cynllunio amlinellol wedi'i roi ar gyfer 26 o dai pâr, yn ddarostyngedig i arwyddo cytundeb Adran 106 sydd heb ei lofnodi eto.

Maint y Safle:

Cyfanswm arwynebedd 1.2 ha

Catgoreiddio:

Rhagolwg o'r Nifer a Gwblheir:

Cynhwysedd	Wedi'i gwblhau		Unedau yn weddill	Cael eu hadeiladu	2020	2021	2022	2023	2024	Cat. 3	Cat. 4
	cyn yr	Ers yr									
	Astudiaeth Ddiwethaf										
22	0	0	22	0	5	6	6	5	0	0	

Tir Llwyd:

Tir Glas:

Cyfanswm arwynebedd	Cyfanswm %	Cyfanswm arwynebedd	Cyfanswm %
		1.2	100

Enw'r Safle:

Tir ym Mronhaul SA20 0LT

Cyf. ACLI.

D/053/02

Parth Tai: Dinefwr
Prif Anheddiad: Cyngorddy
Math o Farchnad: Sector Preifat
Perchennog/Datblygwr: Carmarthenshire CC

Yn y 5 flynedd cyflenwad ers: 2015

**Disgrifiad o'r
Datblygiad:**

Statws Cynllunio:

Cynllun datblygu: Dyraniad CDLI Caerfyrddin: w/f

Caniatad Cynllunio	Math o Cais	Dyddiad Caniatad	Cyfeirnod Cais
7 dwellings	Outline	09/10/2014	E/30512
	Outline	21/07/2016	E/31405



Cyfeirnod Grid: 280144 240025

Y Safle:

Hap-safle 2015

Maint y Safle:

Cyfanswm arwynebedd 0.23ha

Catgoreiddio:

Rhagolwg o'r Nifer a Gwblheir:

Cynhwysedd	Wedi'i gwblhau		Unedau yn weddill	Cael eu hadeiladu	2020	2021	2022	2023	2024	Cat. 3	Cat. 4
	cyn yr	Ers yr									
	Astudiaeth Ddiwethaf										
7	0	0	7	0	0	2	3	2	0	0	

Tir Llwyd:

Tir Glas:

Cyfanswm arwynebedd	Cyfanswm %	Cyfanswm arwynebedd	Cyfanswm %

Enw'r Safle:

Tir cyfagos i Degeirian

Cyf. ACLI.

D/069/01

Parth Tai: Dinefwr
Prif Anheddiad: Ffarmers
Math o Farchnad: Sector Preifat
Perchennog/Datblygwr:

Yn y 5 flynedd cyflenwad ers: 2015

Disgrifiad o'r Datblygiad:

Statws Cynllunio:

Cynllun datblygu: Dyraniad CDLI Caerfyrddin: SC24/h2

Caniatad Cynllunio	Math o Cais	Dyddiad Caniatad	Cyfeirnod Cais
1 dwelling	Full	30/06/2016	E/33382



Cyfeirnod Grid: 264996 244691

Y Safle:

Safle newydd yn y CDLI.

Maint y Safle:

Cyfanswm arwynebedd 4.5 ha

Catgoreiddio:

Rhagolwg o'r Nifer a Gwblheir:

Cynhwysedd	Wedi'i gwblhau		Unedau yn weddill	Cael eu hadeiladu	2020	2021	2022	2023	2024	Cat. 3	Cat. 4
	cyn yr Astudiaeth Ddiwethaf	Ers yr									
3	1	0	2	0	1	1	0	0	0	0	0

Tir Llwyd:

Tir Glas:

Cyfanswm arwynebedd	Cyfanswm %	Cyfanswm arwynebedd	Cyfanswm %
		4.5	100

Enw'r Safle:

Gardd Farchnad Glyn Dreinog

Cyf. ACLI.

D/074/02

Parth Tai: Dinefwr

Prif Anheddiad: Glanamam/Garnant

Math o Farchnad: Sector Preifat

Yn y 5 flynedd cyflenwad ers: 2017

Perchennog/Datblygwr: Mr & Mrs Morgan

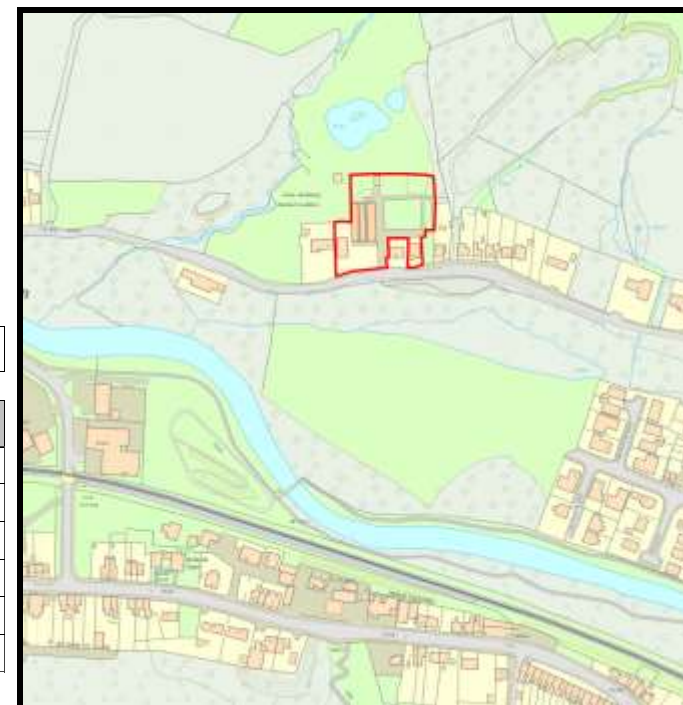
Disgrifiad o'r

Datblygiad:

Statws Cynllunio:

Cynllun datblygu: Dyraniad CDLI Caerfyrddin: T3/8/h5

Caniatad Cynllunio	Math o Cais	Dyddiad Caniatad	Cyfeirnod Cais
plot1 - 1 dwellings (Mr & Mrs Morgan)	RM	15/09/2005	E/07156
Residential development no exceeding 13 units	Outline	28/06/2001	E/02671
Renewal of outline E/02671	Outline	07/10/2004	E/07397
plot3 - 1 dwelling (Mr & Mrs Phillips)	Full	27/07/2006	E/12350



Cyfeirnod Grid: 267923 213889

Y Safle:

Mae'r tiffeddiannwr wedi cael eu cysylltu er mwyn canfod eu bwriadau gyda'r safle, maent wedi ymateb drwy ddweud eu bod wedi cysylltu â'r Swyddog Rheoli Datblygu ac wedi cwrdd â phrifffyrdd er mwyn symud ymlaen gyda datblygu'r safle.

Maint y Safle:

Cyfanswm arwynebedd 0.47ha

Catgoreiddio:

Rhagolwg o'r Nifer a Gwblheir:

Cynhwysedd	Wedi'i gwblhau		Unedau yn weddill	Cael eu hadeiladu	2020	2021	2022	2023	2024	Cat. 3	Cat. 4
	cyn yr	Ers yr									
	Astudiaeth Ddiwethaf										
13	2	0	11	0	0	3	4	4	0	0	

Tir Llwyd:

Tir Glas:

Cyfanswm arwynebedd	Cyfanswm %	Cyfanswm arwynebedd	Cyfanswm %
0	100	0	0

Enw'r Safle:

Cyfagos i Barc Bryn Rhos

Cyf. ACLI.

D/074/03

Parth Tai: Dinefwr
Prif Anheddiad: Glanamant/Garnant
Math o Farchnad: Sector Preifat
Perchennog/Datblygwr: Eatonfield
Disgrifiad o'r Datblygiad:

Yn y 5 flynedd cyflenwad ers:

Statws Cynllunio:

Cynllun datblygu: Dyraniad CDLI Caerfyrddin: T3/8/h3

Caniatad Cynllunio	Math o Cais	Dyddiad Caniatad	Cyfeirnod Cais
Siting & design of 70 dwellings	RM	05/11/2010	E/22574
Residential development inc access	Outline	07/06/2007	E/15326



Cyfeirnod Grid: 267243 313426

Maint y Safle:

Cyfanswm arwynebedd 2.07ha

Categoreiddio:

Rhagolwg o'r Nifer a Gwblheir:

Cynhwysedd	Wedi'i gwblhau		Unedau yn weddill	Cael eu hadeiladu	2020	2021	2022	2023	2024
	cyn yr	Ers yr							
	Astudiaeth Ddiwethaf								
70	0	0	70	0	0	0	0	0	0

Cat. 3	Cat. 4
70	0

Tir Llwyd:

Tir Glas:

Cyfanswm arwynebedd	Cyfanswm %	Cyfanswm arwynebedd	Cyfanswm %
0	0	2.07	100

Enw'r Safle:

Fferm Glan yr Afon

Cyf. ACLI.

D/074/05

Parth Tai: Dinefwr

Prif Anheddiad: Glanamam/Garnant

Math o Farchnad: Sector Preifat

Yn y 5 flynedd cyflenwad ers:

Perchennog/Datblygwr:

Disgrifiad o'r

Datblygiad:

Statws Cynllunio:

Cynllun datblygu: Dyraniad CDLI Caerfyrddin: T3/8/h4 (part) Part white land

Caniatad Cynllunio	Math o Cais	Dyddiad Caniatad	Cyfeirnod Cais
Residential development	Outline	03/12/2004	AM/02770
Residential development (8 units) (Mr G Lloyd)	Full	29/08/1996	E112
8 units (Connemara Developments)	Full	21/11/2001	E/03019
Residential development (Andrew Lloyd)	Reserved Matters	27/10/2005	E/06261
VoC to extend time	VoC	08/02/2008	E/17908
VoC to extend time	VoC	17/05/2012	E/22372



Cyfeirnod Grid: 268000 213600

Y Safle:

Mae gan yr ardal a ddangosir yn y map caniatâd cynllunio amlinellol dilys, ond y dyraniad yn ardal llai sydd wedi'i leoli tu allan i'r ardal risg llifogydd C2.

Maint y Safle:

Cyfanswm arwynebedd 8.20ha

Catgoreiddio:

Rhagolwg o'r Nifer a Gwblheir:

Cynhwysedd	Wedi'i gwblhau		Unedau yn weddill	Cael eu hadeiladu	2020	2021	2022	2023	2024	Cat. 3	Cat. 4
	cyn yr	Ers yr									
	Astudiaeth Ddiwethaf										
56	21	0	35	0	0	0	0	0	0	35	0

Tir Llwyd:

Tir Glas:

Cyfanswm arwynebedd	Cyfanswm %	Cyfanswm arwynebedd	Cyfanswm %
0	0	8.20	100

Enw'r Safle:

Tir ger Clos Felen (SA18 2AB)

Cyf. ACLI.

D/074/07

Parth Tai: Dinefwr
Prif Anheddiad: Glanamant/Garnant
Math o Farchnad: Sector Preifat
Perchennog/Datblygwr: Mr Trevor Evans
Disgrifiad o'r Datblygiad:
Statws Cynllunio:

Yn y 5 flynedd cyflenwad ers: 2016

Cynllun datblygu: Dyraniad CDLI Caerfyrddin: w/f

Caniatad Cynllunio	Math o Cais	Dyddiad Caniatad	Cyfeirnod Cais
7 plots	Outline	27/11/2015	E/31003
Plots 7&8	Full	09/12/2014	E/29827
Residential devlopment	Outline	27/11/2015	E/28902
Not yet determined	RM		E/37578



Cyfeirnod Grid: 268481 213842

Y Safle:

Cafodd y safle ei ddileu yn 2015 gan nad oedd ganddo unrhyw statws, mae wedi dychwelyd yn yr astudiaeth 2016 gan ei fod bellach wedi cael caniatâd cynllunio.

Maint y Safle:

Cyfanswm arwynebedd 1.12ha

Catgoreiddio:

Rhagolwg o'r Nifer a Gwblheir:

Cynhwysedd	Wedi'i gwblhau		Unedau yn weddill	Cael eu hadeiladu	2020	2021	2022	2023	2024	Cat. 3	Cat. 4
	cyn yr	Ers yr									
	Astudiaeth Ddiwethaf										
7	0	0	7	0	0	3	4	0	0	0	0

Tir Llwyd:

Tir Glas:

Cyfanswm arwynebedd	Cyfanswm %	Cyfanswm arwynebedd	Cyfanswm %
		1.12	100

Enw'r Safle:

Ysgol Gynradd Sirol Garnant, Heol yr Ysgol Newydd

Cyf. ACLI.

D/074/08

Parth Tai: Dinefwr

Prif Anheddiad: Glanamam/Garnant

Math o Farchnad: Sector Preifat

Yn y 5 flynedd cyflenwad ers: 2007

Perchennog/Datblygwr: Mr E Thomas / Carmarthenshire County Coun

Disgrifiad o'r

Datblygiad:

Statws Cynllunio:

Cynllun datblygu: Dyraniad CDLI Caerfyrddin: T3/8/h6

Caniatad Cynllunio	Math o Cais	Dyddiad Caniatad	Cyfeirnod Cais
5 plots	Outline	03/10/2006	E/11439
5 plots	Outline	03/10/2006	
9 plots	Outline	11/11/2010	E/23529
Plot 1	RM	22/06/2007	E/16174
VoC to extend consent	VoC	27/11/2015	E/32799
Plots 1-3	Full	29/08/2017	E/35804



Cyfeirnod Grid: 268293 213216

Y Safle:

4 llain wedi werthu. Marchnata'r lleiniau eraill ar gyfer gwaredu a datblygu.

Maint y Safle:

Cyfanswm arwynebedd 0.72ha

Catgoreiddio:

Rhagolwg o'r Nifer a Gwblheir:

Cynhwysedd	Wedi'i gwblhau		Unedau yn weddill	Cael eu hadeiladu	2020	2021	2022	2023	2024	Cat. 3	Cat. 4
	cyn yr	Ers yr									
	Astudiaeth Ddiwethaf										
9	0	0	9	1	2	3	3	0	0	0	0

Tir Llwyd:

Tir Glas:

Cyfanswm arwynebedd	Cyfanswm %	Cyfanswm arwynebedd	Cyfanswm %
0.72	100	0	0

Enw'r Safle:

Tir ger Heol Llwyncelyn

Cyf. ACLI.

D/074/11

Parth Tai: Dinefwr
Prif Anheddiad: Glanaman/Garnant
Math o Farchnad: Sector Preifat
Perchennog/Datblygwr: Mrs Cresci
Disgrifiad o'r Datblygiad:

Yn y 5 flynedd cyflenwad ers: 2015

Statws Cynllunio:

Cynllun datblygu: Dyraniad CDLI Caerfyrddin: T3/8/h1

Caniatad Cynllunio	Math o Cais	Dyddiad Caniatad	Cyfeirnod Cais
Granted on appeal	Outline	18/05/2011	E/21000



Cyfeirnod Grid: 266435 213109

Maint y Safle:

Cyfanswm arwynebedd 1.72ha

Y Safle:

Catgoreiddio:

Rhagolwg o'r Nifer a Gwblheir:

Cynhwysedd	Wedi'i gwblhau		Unedau yn weddill	Cael eu hadeiladu	2020	2021	2022	2023	2024
	cyn yr	Ers yr							
	Astudiaeth Ddiwethaf								
28	0	0	28	0	0	5	5	5	

Cat. 3	Cat. 4
13	0

Tir Llwyd:

Tir Glas:

Cyfanswm arwynebedd	Cyfanswm %	Cyfanswm arwynebedd	Cyfanswm %
0	0	1.72	100

Enw'r Safle: Tir ger Bishop Road

Cyf. ACLI. D/074/12

Parth Tai: Dinefwr
Prif Anheddiad: Glanaman/Garnant
Math o Farchnad: Sector Preifat
Perchennog/Datblygwr: Jason Richards
Disgrifiad o'r Datblygiad:

Yn y 5 flynedd cyflenwad ers: 2016

Statws Cynllunio:

Cynllun datblygu: Dyraniad CDLI Caerfyrddin: T3/8/h9

Caniatad Cynllunio	Math o Cais	Dyddiad Caniatad	Cyfeirnod Cais
Construction of 10 houses	Full	28/06/2007	E/15553
22 retirement homes	Full	16/02/2010	E/19812
4 houses	Outline	15/12/2016	E/34859



Cyfeirnod Grid: 268728 213009

Maint y Safle:

Cyfanswm arwynebedd 0.27ha

Catgoreiddio:

Rhagolwg o'r Nifer a Gwblheir:

Cynhwysedd	Wedi'i gwblhau		Unedau yn weddill	Cael eu hadeiladu	2020	2021	2022	2023	2024	Cat. 3	Cat. 4
	cyn yr	Ers yr									
	Astudiaeth Ddiwethaf										
22	0	0	22	0	0	4	4	4	10	0	

Tir Llwyd:

Tir Glas:

Cyfanswm arwynebedd	Cyfanswm %	Cyfanswm arwynebedd	Cyfanswm %
0	0	0.27	100

Enw'r Safle: Tir cyfagos i 13 Bishop Road, Garnant

Cyf. ACLI. D/074/13

Parth Tai: Dinefwr

Prif Anheddiad: Glanamant/Garnant

Math o Farchnad: Sector Preifat

Yn y 5 flynedd cyflenwad ers: 2016

Perchennog/Datblygwr: Amanda Morris Developments

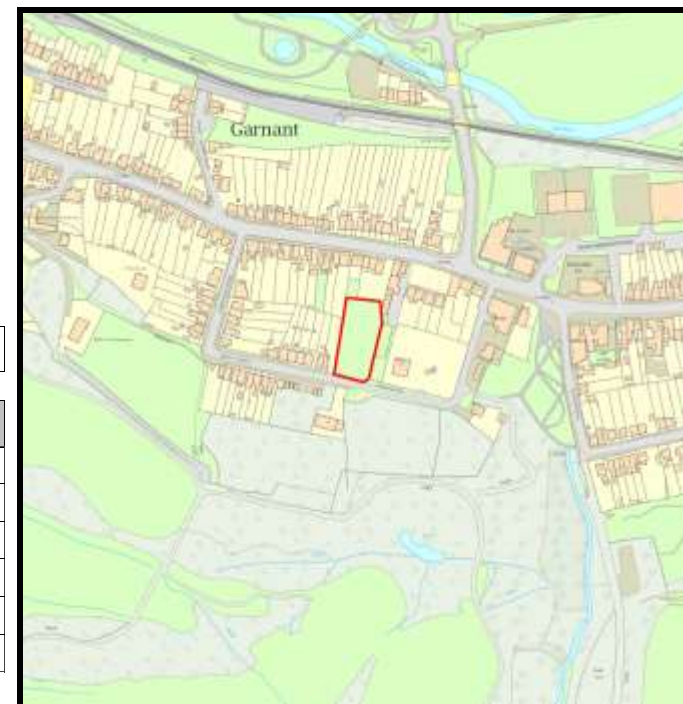
Disgrifiad o'r

Datblygiad:

Statws Cynllunio:

Cynllun datblygu: Dyraniad CDLI Caerfyrddin: T3/8/h8

Caniatad Cynllunio	Math o Cais	Dyddiad Caniatad	Cyfeirnod Cais
	Full	29/11/2007	E/16443
Boundary treatments	VoC	25/09/2018	E/37596



Cyfeirnod Grid: 268738 213090

Maint y Safle:

Cyfanswm arwynebedd 0.2 ha

Categoreiddio:

Rhagolwg o'r Nifer a Gwblheir:

Cynhwysedd	Wedi'i gwblhau		Unedau yn weddill	Cael eu hadeiladu	2020	2021	2022	2023	2024	Cat. 3	Cat. 4
	cyn yr	Ers yr									
	Astudiaeth Ddiwethaf										
8	0	0	8	0	4	4	0	0	0	0	

Tir Llwyd:

Tir Glas:

Cyfanswm arwynebedd	Cyfanswm %	Cyfanswm arwynebedd	Cyfanswm %
		0.2	100

Enw'r Safle:

Cowell Road

Cyf. ACLI.

D/074/14

Parth Tai: Dinefwr
Prif Anheddiad: Glanamant/Garnant
Math o Farchnad: Sector Preifat
Perchennog/Datblygwr: Mr H Cousins
Disgrifiad o'r Datblygiad:
Statws Cynllunio:

Yn y 5 flynedd cyflenwad ers:

Cynllun datblygu: Dyraniad CDLI Caerfyrddin: T3/8/h12

Caniatad Cynllunio	Math o Cais	Dyddiad Caniatad	Cyfeirnod Cais
4 bungalows	Full	28/06/2007	E/15821
5 bungalows & 1 detached house	Full	26/04/2006	E/10439



Cyfeirnod Grid: 269176 212772

Maint y Safle:

Cyfanswm arwynebedd 0.5 ha

Catgoreiddio:

Rhagolwg o'r Nifer a Gwblheir:

Cynhwysedd	Wedi'i gwblhau		Unedau yn weddill	Cael eu hadeiladu	2020	2021	2022	2023	2024
	cyn yr	Ers yr							
	Astudiaeth Ddiwethaf								
10	5	0	5	0	0	0	0	0	0

Cat. 3	Cat. 4
5	0

Tir Llwyd:

Tir Glas:

Cyfanswm arwynebedd	Cyfanswm %	Cyfanswm arwynebedd	Cyfanswm %
0	0	0.5	100

Enw'r Safle:

Garej Raven, Heol Cwmaman

Cyf. ACLI.

D/074/15

Parth Tai: Dinefwr

Prif Anheddiad: Glanaman/Garnant

Math o Farchnad: Sector Preifat

Yn y 5 flynedd cyflenwad ers:

Perchennog/Datblygwr:

Disgrifiad o'r

Datblygiad:

Statws Cynllunio:

Cynllun datblygu: Dyraniad CDLI Caerfyrddin: T3/8/h10

Caniatad Cynllunio	Math o Cais	Dyddiad Caniatad	Cyfeirnod Cais
	Outline	28/09/2007	E/16670



Cyfeirnod Grid: 268881 213064

Maint y Safle:

Cyfanswm arwynebedd 0.1 ha

Categoreiddio:

Rhagolwg o'r Nifer a Gwblheir:

Cynhwysedd	Wedi'i gwblhau		Unedau yn weddill	Cael eu hadeiladu	2020	2021	2022	2023	2024
	cyn yr	Ers yr							
	Astudiaeth Ddiwethaf								
5	0	0	5	0	0	0	0	0	0

Cat. 3	Cat. 4
5	0

Tir Llwyd:

Tir Glas:

Cyfanswm arwynebedd	Cyfanswm %	Cyfanswm arwynebedd	Cyfanswm %
0.1	100		

Enw'r Safle: Hen Ysgol Gynradd Glanaman, Heol Cwmaman SA18 1DZ

Cyf. ACLI. D/074/17

Parth Tai: Dinefwr
Prif Anheddiad: Glanaman/Garnant
Math o Farchnad: Sector Preifat
Perchennog/Datblygwr: Mr E Thomas
Disgrifiad o'r Datblygiad:

Yn y 5 flynedd cyflenwad ers: 2014

Statws Cynllunio:

Cynllun datblygu: Dyraniad CDLI Caerfyrddin: T3/8/h14

Caniatad Cynllunio	Math o Cais	Dyddiad Caniatad	Cyfeirnod Cais
7 dwellings & 12 flats	Full	20/08/2012	E/24404



Cyfeirnod Grid: 267401 213589

Y Safle:

Safle newydd 2014. Mae'r ymgeisydd wedi cyflwyno nifer o geisiadau i ryddhau amodau cais E/24404.

Maint y Safle:

Cyfanswm arwynebedd 0.3 ha

Catgoreiddio:

Rhagolwg o'r Nifer a Gwblheir:

Cynhwysedd	Wedi'i gwblhau		Unedau yn weddill	Cael eu hadeiladu	2020	2021	2022	2023	2024	Cat. 3	Cat. 4
	cyn yr	Ers yr									
	Astudiaeth Ddiwethaf										
19	12	0	7	0	3	4	0	0	0	0	0

Tir Llwyd:

Tir Glas:

Cyfanswm arwynebedd	Cyfanswm %	Cyfanswm arwynebedd	Cyfanswm %
0.3	100	0	0

Enw'r Safle: Tir y tu cefn i Ganolfan Ddydd, ar gornel Heol Cwmaman a Folland Roa **Cyf. ACLI. D/074/18**

Parth Tai: Dinefwr
Prif Anheddiad: Glanamant/Garnant
Math o Farchnad: Sector Preifat
Perchennog/Datblygwr: CCC
Disgrifiad o'r Datblygiad:
Statws Cynllunio:

Yn y 5 flynedd cyflenwad ers:

Cynllun datblygu: Dyraniad CDLI Caerfyrddin: T3/8/h11

Caniatad Cynllunio	Math o Cais	Dyddiad Caniatad	Cyfeirnod Cais
			0



Cyfeirnod Grid: 268840 213196

Maint y Safle:

Cyfanswm arwynebedd 0.1 ha

Categorioidio:

Rhagolwg o'r Nifer a Gwblheir:

Cynhwysedd	Wedi'i gwblhau		Unedau yn weddill	Cael eu hadeiladu	2020	2021	2022	2023	2024
	cyn yr	Ers yr							
	Astudiaeth Ddiwethaf								
5	0	0	5	0	0	0	0	0	0

Cat. 3	Cat. 4
5	0

Tir Llwyd:

Tir Glas:

Cyfanswm arwynebedd	Cyfanswm %	Cyfanswm arwynebedd	Cyfanswm %
		0.1	100

Enw'r Safle: Tu cefn i Faesygrug, Heol Llandeilo

Cyf. ACLI. D/077/01

Parth Tai: Dinefwr

Prif Anheddiad: Gorslas

Math o Farchnad:

Yn y 5 flynedd cyflenwad ers:

Perchennog/Datblygwr: Mrs E Humphreys

Disgrifiad o'r

Datblygiad:

Statws Cynllunio:

Cynllun datblygu: Dyraniad CDLI Caerfyrddin: GA3/h42

Caniatad Cynllunio	Math o Cais	Dyddiad Caniatad	Cyfeirnod Cais
7 dwellings	Outline	04/05/2006	E/11921
Renewal of E/11921	Outline	02/07/2009	E/21021



Cyfeirnod Grid: 0 0

Y Safle:

Gath y safle ei hepgor yn ddamweiniol o astudiaethau blynyddoedd blaenorol.

Maint y Safle:

Cyfanswm arwynebedd 0.39ha

Catgoreiddio:

Rhagolwg o'r Nifer a Gwblheir:

Cynhwysedd	Wedi'i gwblhau		Unedau yn weddill	Cael eu hadeiladu	2020	2021	2022	2023	2024	Cat. 3	Cat. 4
	cyn yr	Ers yr									
	Astudiaeth Ddiwethaf										
7	0	0	7	0	0	0	0	0	0	7	0

Tir Llwyd:

Tir Glas:

Cyfanswm arwynebedd	Cyfanswm %	Cyfanswm arwynebedd	Cyfanswm %

Enw'r Safle:

Tir cyfagos i'r A476 Castell y Rhingyll

Cyf. ACLI.

D/077/02

Parth Tai: Dinefwr

Prif Anheddiad: Gorslas

Math o Farchnad: Sector Preifat

Yn y 5 flynedd cyflenwad ers: 2016

Perchennog/Datblygwr: Mr S Williams

Disgrifiad o'r

Datblygiad:

Statws Cynllunio:

Cynllun datblygu: Dyraniad CDLI Caerfyrddin: GA3/h40

Caniatad Cynllunio	Math o Cais	Dyddiad Caniatad	Cyfeirnod Cais
Residential development	Outline	27/03/2008	E/18246
9 dwellings	RM	29/10/2008	E/19496
9 dwellings	RM	02/07/2009	E/21056



Cyfeirnod Grid: 257802 214776

Maint y Safle:

Cyfanswm arwynebedd 0.3 ha

Catgoreiddio:

Rhagolwg o'r Nifer a Gwblheir:

Cynhwysedd	Wedi'i gwblhau		Unedau yn weddill	Cael eu hadeiladu	2020	2021	2022	2023	2024
	cyn yr	Ers yr							
	Astudiaeth Ddiwethaf								
9	4	0	5	2	3	0	0	0	0

Cat. 3	Cat. 4
0	0

Tir Llwyd:

Tir Glas:

Cyfanswm arwynebedd	Cyfanswm %	Cyfanswm arwynebedd	Cyfanswm %
0	0	0.3	100

Enw'r Safle:

Glynceirch

Cyf. ACLI.

D/091/01

Parth Tai: Dinefwr

Prif Anheddiad: Llandeilo

Math o Farchnad: Sector Preifat

Yn y 5 flynedd cyflenwad ers: 2016

Perchennog/Datblygwr: Thomas Trefin / Carmarthenshire County Cou

**Disgrifiad o'r
Datblygiad:**

Statws Cynllunio:

Cynllun datblygu: Dyraniad CDLI Caerfyrddin: T2/2/h1

Caniatad Cynllunio	Math o Cais	Dyddiad Caniatad	Cyfeirnod Cais
	Outline	08/08/1990	14708/88
	Outline	06/07/1990	14711/88



Cyfeirnod Grid: 262980 223010

Maint y Safle:

Cyfanswm arwynebedd 10.4ha

Y Safle:

Mae'r safle hwn yn cyfuno 3 profformas ar wahân a gynhwysir yn y blynyddoedd blaenorol - Glynceirch (cyf: D/091/01), Glynceirch (dyraniad CDU ychwanegol) (cyf: D/091/02) a Tir oddi ar Heol Caerfyrddin, Pencrug (cyf: D/091/03). Mae Briff Cynllunio a Datblygu wedi ei fabwysiadu ar gyfer y safle a bydd marchnata y ran o'r safle yn dechrau cyn bo hir.

Catgoreiddio:

Cynhwysedd	Wedi'i gwblhau		Unedau yn weddill	Cael eu hadeiladu
	cyn yr	Ers yr		
	Astudiaeth Ddiwethaf			
215	0	0	215	0

Rhagolwg o'r Nifer a Gwblheir:

2020	2021	2022	2023	2024	Cat. 3	Cat. 4
0	0	0	15	30	170	0

Tir Llwyd:

Cyfanswm arwynebedd	Cyfanswm %	Tir Glas: Cyfanswm arwynebedd	Cyfanswm %
0	0	10.4	100

Enw'r Safle: Caeglas, Ffairfach

Cyf. ACLI. D/091/07

Parth Tai: Dinefwr
Prif Anheddiad: Llandeilo
Math o Farchnad: Sector Preifat
Perchennog/Datblygwr:
Disgrifiad o'r Datblygiad:

Yn y 5 flynedd cyflenwad ers: 2016

Statws Cynllunio:

Cynllun datblygu: Dyraniad CDLI Caerfyrddin: T2/2/h5

Caniatad Cynllunio	Math o Cais	Dyddiad Caniatad	Cyfeirnod Cais
			-



Cyfeirnod Grid: 263023 220813

Maint y Safle:

Cyfanswm arwynebedd 1.98ha

Y Safle:

Categoreiddio:

Rhagolwg o'r Nifer a Gwblheir:

Cynhwysedd	Wedi'i gwblhau		Unedau yn weddill	Cael eu hadeiladu	2020	2021	2022	2023	2024
	cyn yr	Ers yr							
	Astudiaeth Ddiwethaf								
25	0	0	25	0	0	0	5	5	

Cat. 3	Cat. 4
15	0

Tir Llwyd:

Tir Glas:

Cyfanswm arwynebedd	Cyfanswm %	Cyfanswm arwynebedd	Cyfanswm %
0	0	1.98	100

Enw'r Safle:

Tir ar Terras Thomas

Cyf. ACLI.

D/091/08

Parth Tai: Dinefwr

Prif Anheddiad: Llandeilo

Math o Farchnad:

Yn y 5 flynedd cyflenwad ers: 2016

Perchennog/Datblygwr: Moelfre Developments

Disgrifiad o'r

Datblygiad:

Statws Cynllunio:

Cynllun datblygu: Dyraniad CDLI Caerfyrddin: T2/2/h4

Caniatad Cynllunio	Math o Cais	Dyddiad Caniatad	Cyfeirnod Cais
	Outline	08/02/2006	E/11917
5 dwellings - not yet determined	Full		E/33383



Cyfeirnod Grid: 263257 222857

Y Safle:

Maint y Safle:

Cyfanswm arwynebedd 0.07ha

Categoreiddio:

Rhagolwg o'r Nifer a Gwblheir:

Cynhwysedd	Wedi'i gwblhau		Unedau yn weddill	Cael eu hadeiladu	2020	2021	2022	2023	2024	Cat. 3	Cat. 4
	cyn yr	Ers yr									
	Astudiaeth Ddiwethaf										
5	0	0	5	0	2	3	0	0	0	0	0

Tir Llwyd:

Tir Glas:

Cyfanswm arwynebedd	Cyfanswm %	Cyfanswm arwynebedd	Cyfanswm %

Enw'r Safle: Cwrt y Felin, Yr Hen Danerdy, Rhosmaen

Cyf. ACLI. D/091/09

Parth Tai: Dinefwr
Prif Anheddiad: Llandeilo
Math o Farchnad: Sector Preifat
Perchennog/Datblygwr: Ms Dorothy Gordon

Yn y 5 flynedd cyflenwad ers: 2011

Disgrifiad o'r Datblygiad:

Statws Cynllunio:

Cynllun datblygu: Dyraniad CDLI Caerfyrddin: T2/2/h6

Caniatad Cynllunio	Math o Cais	Dyddiad Caniatad	Cyfeirnod Cais
6 dwellings - granted on appeal	Outline	21/02/2011	E/23332
1 dwelling	Full	06/11/2008	E/20008
extend3 to 6 years	VoC	10/04/2014	E/29639
6 dwellings (not yet determined)	RM		E/35357



Cyfeirnod Grid: 264012 224009

Y Safle:

Gath y safle ei ganiatáu ar apêl. Mae cyn cyflwyno cais wedi cael ei wneud ar gynllun wahanol.

Maint y Safle:

Cyfanswm arwynebedd 0.37ha

Catgoreiddio:

Rhagolwg o'r Nifer a Gwblheir:

Cynhwysedd	Wedi'i gwblhau		Unedau yn weddill	Cael eu hadeiladu	2020	2021	2022	2023	2024	Cat. 3	Cat. 4
	cyn yr	Ers yr									
	Astudiaeth Ddiwethaf										
6	0	0	6	0	3	3	0	0	0	0	

Tir Llwyd:

Tir Glas:

Cyfanswm arwynebedd	Cyfanswm %	Cyfanswm arwynebedd	Cyfanswm %
0.37	100	0	0

Enw'r Safle: Yr Hen Hufenfa, Ffairfach

Cyf. ACLI. D/091/11

Parth Tai: Dinefwr
Prif Anheddiad: Llandeilo
Math o Farchnad: Sector Preifat
Perchennog/Datblygwr: VH & RL Moseley

Yn y 5 flynedd cyflenwad ers: 2013

Disgrifiad o'r Datblygiad:

Statws Cynllunio:

Cynllun datblygu: Dyraniad CDLI Caerfyrddin: w/f

Caniatad Cynllunio	Math o Cais	Dyddiad Caniatad	Cyfeirnod Cais
	Outline	03/10/2012	E/14983
Extend period	VoC	12/10/2016	E/32816
Conversion of buildings to 4 units	Full	28/11/2018	E/36658



Cyfeirnod Grid: 262870 221124

Y Safle:

Safle newydd yn yr Astudiath 2013.

Maint y Safle:

Cyfanswm arwynebedd 0.2 ha

Categoreiddio:

Rhagolwg o'r Nifer a Gwblheir:

Cynhwysedd	Wedi'i gwblhau		Unedau yn weddill	Cael eu hadeiladu	2020	2021	2022	2023	2024	Cat. 3	Cat. 4
	cyn yr Astudiaeth Ddiwethaf	Ers yr									
7	0	0	7	0	4	3	0	0	0	0	0

Tir Llwyd:

Tir Glas:

Cyfanswm arwynebedd	Cyfanswm %	Cyfanswm arwynebedd	Cyfanswm %
0.2	100	0	0

Enw'r Safle:

Tir gyferbyn a Phantglas

Cyf. ACLI.

D/091/12

Parth Tai: Dinefwr
Prif Anheddiad: Llandeilo
Math o Farchnad: Sector Preifat
Perchennog/Datblygwr:
Disgrifiad o'r Datblygiad:

Yn y 5 flynedd cyflenwad ers: 2015

Statws Cynllunio:

Cynllun datblygu: Dyraniad CDLI Caerfyrddin: T2/2/h2

Caniatad Cynllunio	Math o Cais	Dyddiad Caniatad	Cyfeirnod Cais
			0



Cyfeirnod Grid: 263289 223447

Y Safle:

Safle newydd yn y CDLI.

Maint y Safle:

Cyfanswm arwynebedd 0.5 ha

Categoreiddio:

Rhagolwg o'r Nifer a Gwblheir:

Cynhwysedd	Wedi'i gwblhau		Unedau yn weddill	Cael eu hadeiladu	2020	2021	2022	2023	2024	Cat. 3	Cat. 4
	cyn yr	Ers yr									
	Astudiaeth Ddiwethaf										
6	0	0	6	0	0	0	0	3	3	0	0

Tir Llwyd:

Tir Glas:

Cyfanswm arwynebedd	Cyfanswm %	Cyfanswm arwynebedd	Cyfanswm %
		0.5	100

Enw'r Safle: Tir i'r gogledd o Bantglas

Cyf. ACLI. D/091/13

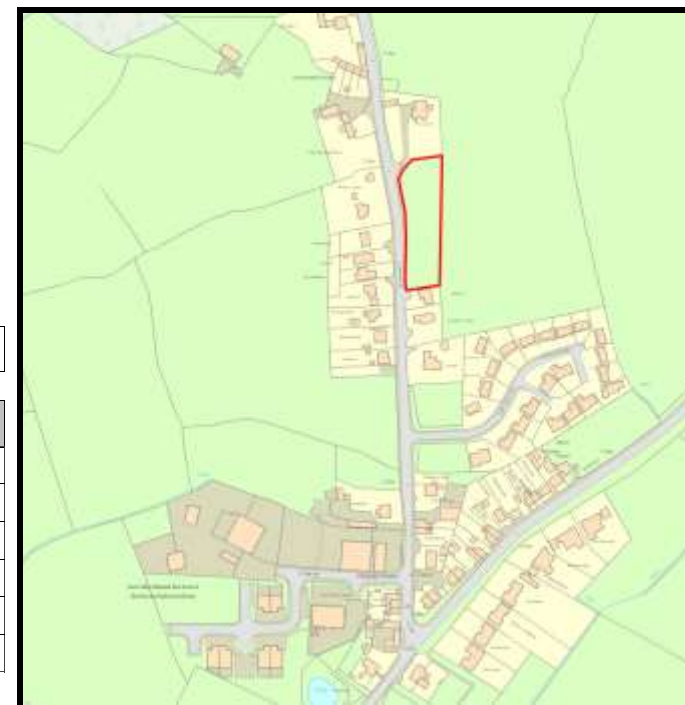
Parth Tai: Dinefwr
Prif Anheddiad: Llandeilo
Math o Farchnad: Sector Preifat
Perchennog/Datblygwr:
Disgrifiad o'r Datblygiad:

Yn y 5 flynedd cyflenwad ers: 2015

Statws Cynllunio:

Cynllun datblygu: Dyraniad CDLI Caerfyrddin: T2/2/h3

Caniatad Cynllunio	Math o Cais	Dyddiad Caniatad	Cyfeirnod Cais
4 dwellings - not yet determined	Full		E/37499



Cyfeirnod Grid: 263334 223632

Y Safle:

Safle newydd yn y CDLI.

Maint y Safle:

Cyfanswm arwynebedd 0.3 ha

Catgoreiddio:

Rhagolwg o'r Nifer a Gwblheir:

Cynhwysedd	Wedi'i gwblhau		Unedau yn weddill	Cael eu hadeiladu	2020	2021	2022	2023	2024	Cat. 3	Cat. 4
	cyn yr	Ers yr									
	Astudiaeth Ddiwethaf										
6	0	0	6	0	0	0	0	3	3	0	0

Tir Llwyd:

Tir Glas:

Cyfanswm arwynebedd	Cyfanswm %	Cyfanswm arwynebedd	Cyfanswm %
		0.3	100

Enw'r Safle:

Danycrug

Cyf. ACLI.

D/092/05

Parth Tai: Dinefwr

Prif Anheddiad: Llanymddyfri

Math o Farchnad: Sector Preifat

Yn y 5 flynedd cyflenwad ers: 2013

Perchennog/Datblygwr: LR & HM Lewis & IT Lewis

Disgrifiad o'r

Datblygiad:

Statws Cynllunio:

Cynllun datblygu: Dyraniad CDLI Caerfyrddin: T2/3/h1

Caniatad Cynllunio	Math o Cais	Dyddiad Caniatad	Cyfeirnod Cais
VoC - ext of time	VoC	06/10/2010	E/16328
Residential - renewal of P6/1/548/95	Outline	01/07/1998	E/746 & E/770
Residential - renewal of E/02832	Outline	18/08/2004	E/06897
residential - renewal of E/00770	Outline	27/09/2001	E/02832
61 dwellings	Full	17/09/2014	E/26681
residential	Full	27/06/2013	E/26681



Cyfeirnod Grid: 277200 34400

Y Safle:

Roddwyd y caniatâd amlinellol cyntaf ar 24/09/1991 (Cyf: 16150/89). Amodau yn cael eu rhyddhau ar gais E/26681 (E/34916 - amodau 7,8 a 13, a ganiatawyd 17/1/17). Mae cais wedi dod i law i gyflawni amodau E/26681. E/37525 - Tystysgrif defnydd cyfreithlon a roddwyd ar gyfer dechrau gwaith 15/8/18.

Maint y Safle:

Cyfanswm arwynebedd 4.80ha

Catgoreiddio:

Rhagolwg o'r Nifer a Gwblheir:

Cynhwysedd	Wedi'i gwblhau		Unedau yn weddill	Cael eu hadeiladu	2020	2021	2022	2023	2024	Cat. 3	Cat. 4
	cyn yr	Ers yr									
	Astudiaeth Ddiwethaf										
61	0	0	61	0	6	10	10	10	10	15	0

Tir Llwyd:

Tir Glas:

Cyfanswm arwynebedd	Cyfanswm %	Cyfanswm arwynebedd	Cyfanswm %
0	0	5	100

Enw'r Safle:

Heol Newydd

Cyf. ACLI.

D/092/07

Parth Tai: Dinefwr
Prif Anheddiad: Llanymddyfri
Math o Farchnad: Sector Preifat
Perchennog/Datblygwr: S Burrows
Disgrifiad o'r Datblygiad:
Statws Cynllunio:

Yn y 5 flynedd cyflenwad ers: 2015

Cynllun datblygu: Dyraniad CDLI Caerfyrddin: T2/3/h2

Caniatad Cynllunio	Math o Cais	Dyddiad Caniatad	Cyfeirnod Cais
Construct 6 dwellings - awaiting signing S106	Outline		E/25765



Cyfeirnod Grid: 276656 234674

Y Safle:

Safle newydd 2015.

Maint y Safle:

Cyfanswm arwynebedd 0.16ha

Catgoreiddio:

Rhagolwg o'r Nifer a Gwblheir:

Cynhwysedd	Wedi'i gwblhau		Unedau yn weddill	Cael eu hadeiladu	2020	2021	2022	2023	2024	Cat. 3	Cat. 4
	cyn yr	Ers yr									
	Astudiaeth Ddiwethaf										
6	0	0	6	0	0	0	3	3	0	0	0

Tir Llwyd:

Tir Glas:

Cyfanswm arwynebedd	Cyfanswm %	Cyfanswm arwynebedd	Cyfanswm %
0.16	100		

Enw'r Safle:

Ysgol Pantycelyn

Cyf. ACLI.

D/092/08

Parth Tai: Dinefwr
Prif Anheddiad: Llanyddyfri
Math o Farchnad: Sector Preifat
Perchennog/Datblygwr: CCC

Yn y 5 flynedd cyflenwad ers: 2016

Disgrifiad o'r Datblygiad:

Statws Cynllunio:

Cynllun datblygu: Dyraniad CDLI Caerfyrddin: T2/3/MU1

Caniatad Cynllunio	Math o Cais	Dyddiad Caniatad	Cyfeirnod Cais
			0



Cyfeirnod Grid: 276554 234744

Y Safle:

Gwnaed ymrwymiad i ddefnyddio'r safle ar gyfer adleoli ysgol gynradd, am y rheswm hwn mae'r capasiti yn 0 gan na fydd tai bellach yn cael eu darparu ar y safle. Mae cais cynllunio yn cael ei asesu ar hyn o bryd ar gyfer y cynnig hwn (E/38310). Derbyniwyd cais ymlaen llaw ar gyfer 4 annedd ar ran o'r safle.

Maint y Safle:

Cyfanswm arwynebedd 2.7 ha

Categoreiddio:

Rhagolwg o'r Nifer a Gwblheir:

Cynhwysedd	Wedi'i gwblhau		Unedau yn weddill	Cael eu hadeiladu	2020	2021	2022	2023	2024	Cat. 3	Cat. 4
	cyn yr	Ers yr									
	Astudiaeth Ddiwethaf										
0	0	0	0	0	0	0	0	0	0	0	0

Tir Llwyd:

Tir Glas:

Cyfanswm arwynebedd	Cyfanswm %	Cyfanswm arwynebedd	Cyfanswm %

Enw'r Safle:

Caeau 5936 a 4924 Cyfagos i'r ysgol gynradd SA18 3AZ

Cyf. ACLI.

D/093/04

Parth Tai: Dinefwr

Prif Anheddiad: Llandybie

Math o Farchnad: Sector Preifat

Yn y 5 flynedd cyflenwad ers: 2003

Perchennog/Datblygwr: HRW

Disgrifiad o'r

Datblygiad:

Statws Cynllunio:

Cynllun datblygu: Dyraniad CDLI Caerfyrddin: GA3/h31

Caniatad Cynllunio	Math o Cais	Dyddiad Caniatad	Cyfeirnod Cais
33 houses & bungalows (HRW Contracting)	Full	06/07/2006	E/09308
	Outline	23/11/1995	638/95
Housing development	Outline	13/05/2004	AM/04508
1 dwelling (Gwenlais Devpts)	Full	20/04/2010	E/22540
Plot 19	Full	26/06/2013	E/28158
4 dwellings	Full	24/05/2012	E/26446

Y Safle:

Ceisiadau pellach : E/37078 - 2 tai a caniatawyd 29/5/18.



Cyfeirnod Grid: 261589 215357

Maint y Safle:

Cyfanswm arwynebedd 1.80ha

Categoreiddio:

Rhagolwg o'r Nifer a Gwblheir:

Cynhwysedd	Wedi'i gwblhau		Unedau yn weddill	Cael eu hadeiladu	2020	2021	2022	2023	2024	Cat. 3	Cat. 4
	cyn yr	Ers yr									
	Astudiaeth Ddiwethaf										
33	30	0	3	2	1	0	0	0	0	0	0

Tir Llwyd:

Tir Glas:

Cyfanswm arwynebedd	Cyfanswm %	Cyfanswm arwynebedd	Cyfanswm %
0	0	1.8	100

Enw'r Safle: Tir ger Llys y Nant, Llandybie

Cyf. ACLI. D/093/06

Parth Tai: Dinefwr
Prif Anheddiad: Llandybie
Math o Farchnad: Sector Preifat
Perchennog/Datblygwr: Mrs MM James
Disgrifiad o'r Datblygiad: Lleiniau Hunan adeiladol.

Yn y 5 flynedd cyflenwad ers: 2009

Statws Cynllunio:

Cynllun datblygu: Dyraniad CDLI Caerfyrddin: GA3/h29

Caniatad Cynllunio	Math o Cais	Dyddiad Caniatad	Cyfeirnod Cais
Residential development (Mrs MM James)	Outline	19/03/2009	E/18984
	RM	27/01/2011	E/24093
Plot 6	RM	06/08/2013	E/28139
Plot 6	Full	19/02/2016	E/33234
Plot 15	Full	18/04/2016	E/33272
Plot 8	Full	07/10/2016	E/34034



Cyfeirnod Grid: 261990 215259

Maint y Safle:

Cyfanswm arwynebedd 0.7 ha

Catgoreiddio:

Rhagolwg o'r Nifer a Gwblheir:

Cynhwysedd	Wedi'i gwblhau		Unedau yn weddill	Cael eu hadeiladu	2020	2021	2022	2023	2024	Cat. 3	Cat. 4
	cyn yr	Ers yr									
	Astudiaeth Ddiwethaf										
9	0	1	8	1	2	3	2	0	0	0	0

Tir Llwyd:

Tir Glas:

Cyfanswm arwynebedd	Cyfanswm %	Cyfanswm arwynebedd	Cyfanswm %
0	0	0.7	100

Enw'r Safle:

Tir ger Kings Acre, Kings Road

Cyf. ACLI.

D/093/07

Parth Tai: Dinefwr
Prif Anheddiad: Llandybie
Math o Farchnad: Sector Preifat
Perchennog/Datblygwr: Fisher Estates
Disgrifiad o'r Datblygiad: 22 annedd
Statws Cynllunio:

Yn y 5 flynedd cyflenwad ers: 2012

Cynllun datblygu: Dyraniad CDLI Caerfyrddin: GA3/h30

Caniatad Cynllunio	Math o Cais	Dyddiad Caniatad	Cyfeirnod Cais
22 dwellings	Full	29/07/2011	E/15577



Cyfeirnod Grid: 262000 215400

Y Safle:

Estyniad i'r safle Heol y Brenin a gwblhawyd yn 2007. Mae caniatâd cynllunio E/15577 wedi cychwyn, ac mae'r cais yn ddilys am byth.

Maint y Safle:

Cyfanswm arwynebedd 0.8 ha

Catgoreiddio:

Rhagolwg o'r Nifer a Gwblheir:

Cynhwysedd	Wedi'i gwblhau		Unedau yn weddill	Cael eu hadeiladu	2020	2021	2022	2023	2024	Cat. 3	Cat. 4
	cyn yr	Ers yr									
	Astudiaeth Ddiwethaf										
22	0	0	22	0	0	0	0	0	0	22	0

Tir Llwyd:

Tir Glas:

Cyfanswm arwynebedd	Cyfanswm %	Cyfanswm arwynebedd	Cyfanswm %
0	0	0.8	100

Enw'r Safle: 10 Heol y Gelli SA18 3YL

Cyf. ACLI. D/093/09

Parth Tai: Dinefwr
Prif Anheddiad: Llandybie
Math o Farchnad: Sector Preifat
Perchennog/Datblygwr: RIT & DCJ Watts
Disgrifiad o'r Datblygiad: 5 annedd

Yn y 5 flynedd cyflenwad ers: 2012

Statws Cynllunio:

Cynllun datblygu: Dyraniad CDLI Caerfyrddin: w/f

Caniatad Cynllunio	Math o Cais	Dyddiad Caniatad	Cyfeirnod Cais
Residential development	Outline	29/03/2012	E/25678
5 dwellings	Full	24/05/2016	E/32225



Cyfeirnod Grid: 262028 214795

Y Safle:

Maint y Safle:

Cyfanswm arwynebedd 0.3 ha

Catgoreiddio:

Rhagolwg o'r Nifer a Gwblheir:

Cynhwysedd	Wedi'i gwblhau		Unedau yn weddill	Cael eu hadeiladu	2020	2021	2022	2023	2024
	cyn yr	Ers yr							
	Astudiaeth Ddiwethaf								
5	3	0	2	2	0	0	0	0	0

Cat. 3	Cat. 4
0	0

Tir Llwyd:

Tir Glas:

Cyfanswm arwynebedd	Cyfanswm %	Cyfanswm arwynebedd	Cyfanswm %
0	0	0.3	100

Enw'r Safle:

Tir cyfagos i Faespiode

Cyf. ACLI.

D/093/10

Parth Tai: Dinefwr
Prif Anheddiad: Llandybie
Math o Farchnad: Sector Preifat
Perchennog/Datblygwr: Mr L McDonald

Yn y 5 flynedd cyflenwad ers: 2015

Disgrifiad o'r Datblygiad:

Statws Cynllunio:

Cynllun datblygu: Dyraniad CDLI Caerfyrddin: GA3/h32

Caniatad Cynllunio	Math o Cais	Dyddiad Caniatad	Cyfeirnod Cais
			-



Cyfeirnod Grid: 261496 215235

Y Safle:

Safle newydd yn y CDLI.

Maint y Safle:

Cyfanswm arwynebedd 2 ha

Categoreiddio:

Rhagolwg o'r Nifer a Gwblheir:

Cynhwysedd	Wedi'i gwblhau		Unedau yn weddill	Cael eu hadeiladu	2020	2021	2022	2023	2024
	cyn yr	Ers yr							
	Astudiaeth Ddiwethaf								
42	0	0	42	0	0	0	0	10	10

Cat. 3	Cat. 4
22	0

Tir Llwyd:

Tir Glas:

Cyfanswm arwynebedd	Cyfanswm %	Cyfanswm arwynebedd	Cyfanswm %
		2	100

Enw'r Safle:

Tir ym Maespoide SA18 3YS

Cyf. ACLI.

D/093/11

Parth Tai: Dinefwr

Prif Anheddiad: Llandybie

Math o Farchnad: Sector Cyhoeddus

Yn y 5 flynedd cyflenwad ers: 2017

Perchennog/Datblygwr: CCC

Disgrifiad o'r

Datblygiad:

Statws Cynllunio:

Cynllun datblygu: Dyraniad CDLI Caerfyrddin: w/f

Caniatad Cynllunio	Math o Cais	Dyddiad Caniatad	Cyfeirnod Cais
8 dwellings	Full	21/03/2017	E/34720



Cyfeirnod Grid: 261467 215113

Maint y Safle:

Cyfanswm arwynebedd 0.2 ha

Catgoreiddio:

Rhagolwg o'r Nifer a Gwblheir:

Cynhwysedd	Wedi'i gwblhau		Unedau yn weddill	Cael eu hadeiladu	Rhagolwg o'r Nifer a Gwblheir					Cat. 3	Cat. 4
	cyn yr Astudiaeth Ddiwethaf	Ers yr			2020	2021	2022	2023	2024		
					0	0	0	0	0		
8	0	0	8	0	0	0	0	0	0	0	0

Tir Llwyd:

Tir Glas:

Cyfanswm arwynebedd	Cyfanswm %	Cyfanswm arwynebedd	Cyfanswm %

Enw'r Safle: Cyfagos i Valley View (SA32 7TG)

Cyf. ACLI. D/099/01

Parth Tai: Dinefwr
Prif Anheddiad: Llanfynydd
Math o Farchnad: Sector Preifat
Perchennog/Datblygwr: Mr TJ, Mrs EE, Mr CP & Mrs EM Davies

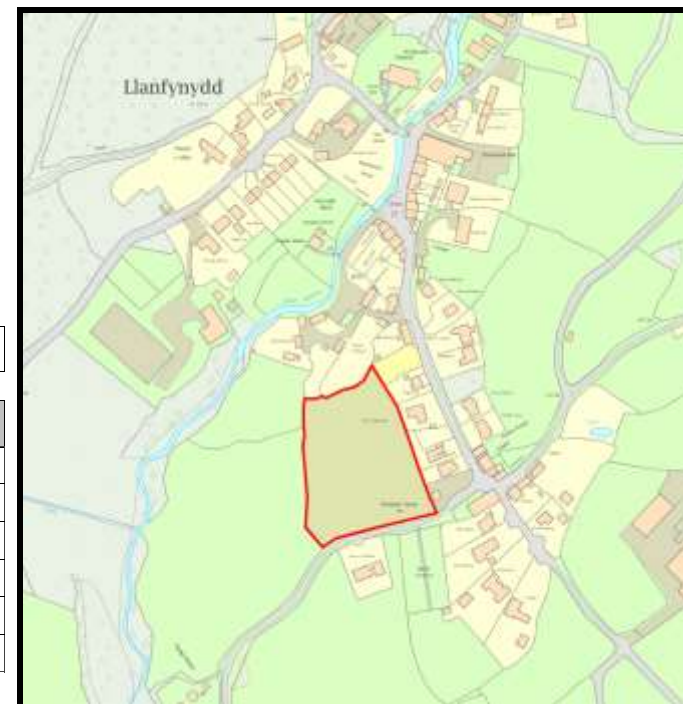
Yn y 5 flynedd cyflenwad ers: 2016

**Disgrifiad o'r
Datblygiad:**

Statws Cynllunio:

Cynllun datblygu: Dyraniad CDLI Caerfyrddin: SC41/h1

Caniatad Cynllunio	Math o Cais	Dyddiad Caniatad	Cyfeirnod Cais
to extend period to submit RM	VoC	22/08/2012	E/26807
12 detached	Outline	03/04/2008	E/18174
RM - Access Road	RM	22/04/2009	E/20700
RM - 12 detached & 1 pair of semi-detached	RM	18/11/2015	E/32536



Cyfeirnod Grid: 255800 227300

Y Safle:

Mae'r amodau'n cael eu rhyddhau.

Maint y Safle:

Cyfanswm arwynebedd 1.1 ha

Categoreiddio:

Rhagolwg o'r Nifer a Gwblheir:

Cynhwysedd	Wedi'i gwblhau		Unedau yn weddill	Cael eu hadeiladu	2020	2021	2022	2023	2024	Cat. 3	Cat. 4
	cyn yr	Ers yr									
	Astudiaeth Ddiwethaf										
13	0	0	13	0	2	2	2	2	2	3	0

Tir Llwyd:

Tir Glas:

Cyfanswm arwynebedd	Cyfanswm %	Cyfanswm arwynebedd	Cyfanswm %
0	0	1.1	100

Enw'r Safle:

Cyfagos i Rhyd y Fro

Cyf. ACLI.

D/100/03

Parth Tai: Dinefwr
Prif Anheddiad: Llangadog
Math o Farchnad: Sector Preifat
Perchennog/Datblygwr:
Disgrifiad o'r Datblygiad:

Yn y 5 flynedd cyflenwad ers: 2016

Statws Cynllunio:

Cynllun datblygu: Dyraniad CDLI Caerfyrddin: T3/10/h1

Caniatad Cynllunio	Math o Cais	Dyddiad Caniatad	Cyfeirnod Cais
			-



Cyfeirnod Grid: 270939 228441

Y Safle:

Mae maes parcio newydd ar gyfer yr ysgol wedi ei adeiladu ar ran o'r safle, felly mae cyfanswm y niferoedd ar y safle wedi gostwng i 20.

Maint y Safle:

Cyfanswm arwynebedd 1.5 ha

Catgoreiddio:

Rhagolwg o'r Nifer a Gwblheir:

Cynhwysedd	Wedi'i gwblhau		Unedau yn weddill	Cael eu hadeiladu	2020	2021	2022	2023	2024	Cat. 3	Cat. 4
	cyn yr	Ers yr									
	Astudiaeth Ddiwethaf										
20	0	0	20	0	0	0	0	5	7	15	0

Tir Llwyd:

Tir Glas:

Cyfanswm arwynebedd	Cyfanswm %	Cyfanswm arwynebedd	Cyfanswm %
0	0	0.8	100

Enw'r Safle:

Tir cyfagos i Dolau Llan

Cyf. ACLI.

D/115/01

Parth Tai: Dinefwr

Prif Anheddiad: Llansawel

Math o Farchnad: Sector Preifat

Yn y 5 flynedd cyflenwad ers: 2015

Perchennog/Datblygwr:

Disgrifiad o'r

Datblygiad:

Statws Cynllunio:

Cynllun datblygu: Dyraniad CDLI Caerfyrddin: SC25/h1

Caniatad Cynllunio	Math o Cais	Dyddiad Caniatad	Cyfeirnod Cais
			0



Cyfeirnod Grid: 262275 236444

Y Safle:

Safle newydd yn y CDLI.

Maint y Safle:

Cyfanswm arwynebedd 0.5 ha

Categoreiddio:

Rhagolwg o'r Nifer a Gwblheir:

Cynhwysedd	Wedi'i gwblhau		Unedau yn weddill	Cael eu hadeiladu	2020	2021	2022	2023	2024	Cat. 3	Cat. 4
	cyn yr	Ers yr									
	Astudiaeth Ddiwethaf										
5	0	0	5	0	0	0	2	3	0	0	

Tir Llwyd:

Tir Glas:

Cyfanswm arwynebedd	Cyfanswm %	Cyfanswm arwynebedd	Cyfanswm %
		0.5	100

Enw'r Safle:

Tir cyfagos i Faesybryn

Cyf. ACLI.

D/122/01

Parth Tai: Dinefwr
Prif Anheddiad: Maesybont
Math o Farchnad: Sector Preifat
Perchennog/Datblygwr:
Disgrifiad o'r Datblygiad:

Yn y 5 flynedd cyflenwad ers: 2016

Statws Cynllunio:

Cynllun datblygu: Dyraniad CDLI Caerfyrddin: SC34/h6

Caniatad Cynllunio	Math o Cais	Dyddiad Caniatad	Cyfeirnod Cais
			-



Cyfeirnod Grid: 255557 216799

Y Safle:

Maint y Safle:

Cyfanswm arwynebedd 0.7 ha

Categoreiddio:

Rhagolwg o'r Nifer a Gwblheir:

Cynhwysedd	Wedi'i gwblhau		Unedau yn weddill	Cael eu hadeiladu	2020	2021	2022	2023	2024
	cyn yr	Ers yr							
	Astudiaeth Ddiwethaf								
6	0	0	6	0	0	0	0	0	0

Cat. 3	Cat. 4
6	0

Tir Llwyd:

Tir Glas:

Cyfanswm arwynebedd	Cyfanswm %	Cyfanswm arwynebedd	Cyfanswm %
0	0	5	100

Enw'r Safle:

Tir cyfagos i Nant Yr Allt

Cyf. ACLI.

D/125/01

Parth Tai: Dinefwr
Prif Anheddiad: Milo
Math o Farchnad: Sector Preifat

Yn y 5 flynedd cyflenwad ers: 2008

Perchennog/Datblygwr:

**Disgrifiad o'r
Datblygiad:**

Statws Cynllunio:

Cynllun datblygu: Dyraniad CDLI Caerfyrddin: SC34/h7

Caniatad Cynllunio	Math o Cais	Dyddiad Caniatad	Cyfeirnod Cais
1 plot	Full	08/06/2011	E/24646
Bungalow (Mr & Mrs Thomas)	Full	26/03/2008	E/18298
1 plot	Outline	08/04/2009	E/20606
1 plot	Full	15/10/2010	E/23610
	Full	21/09/2015	E/32452



Cyfeirnod Grid: 259774 217394

Y Safle:

Safle hunanadeiladu sy bron wedi'i gwblhau.

Maint y Safle:

Cyfanswm arwynebedd 0.5 ha

Catgoreiddio:

Rhagolwg o'r Nifer a Gwblheir:

Cynhwysedd	Wedi'i gwblhau		Unedau yn weddill	Cael eu hadeiladu	2020	2021	2022	2023	2024	Cat. 3	Cat. 4
	cyn yr	Ers yr									
	Astudiaeth Ddiwethaf										
5	4	0	1	1	0	0	0	0	0	0	0

Tir Llwyd:

Tir Glas:

Cyfanswm arwynebedd	Cyfanswm %	Cyfanswm arwynebedd	Cyfanswm %
0	0	0.5	100

Enw'r Safle:

Hen Ysgol Nantygroes

Cyf. ACLI.

D/125/02

Parth Tai: Dinefwr
Prif Anheddiad: Milo
Math o Farchnad: Sector Preifat
Perchennog/Datblygwr: CCC

Yn y 5 flynedd cyflenwad ers:

Disgrifiad o'r Datblygiad:

Statws Cynllunio:

Cynllun datblygu: Dyraniad CDLI Caerfyrddin: w/f

Caniatad Cynllunio	Math o Cais	Dyddiad Caniatad	Cyfeirnod Cais
	Outline	19/04/2017	E/34580



Cyfeirnod Grid: 259733 217481

Y Safle:

Maint y Safle:

Cyfanswm arwynebedd 0.4 ha

Categoreiddio:

Rhagolwg o'r Nifer a Gwblheir:

Cynhwysedd	Wedi'i gwblhau		Unedau yn weddill	Cael eu hadeiladu	2020	2021	2022	2023	2024
	cyn yr	Ers yr							
	Astudiaeth Ddiwethaf								
7	0	0	7	0	0	3	4	0	0

Cat. 3	Cat. 4
0	0

Tir Llwyd:

Tir Glas:

Cyfanswm arwynebedd	Cyfanswm %	Cyfanswm arwynebedd	Cyfanswm %

Enw'r Safle: Tu cefn i'r hen waith coed, Heol yr Orsaf

Cyf. ACLI. D/128/04

Parth Tai: Dinefwr
Prif Anheddiad: Nantgaredig
Math o Farchnad: Sector Preifat
Perchennog/Datblygwr:
Disgrifiad o'r Datblygiad:

Yn y 5 flynedd cyflenwad ers:

Statws Cynllunio:

Cynllun datblygu: Dyraniad CDLI Caerfyrddin: SC32/h2

Caniatad Cynllunio	Math o Cais	Dyddiad Caniatad	Cyfeirnod Cais
			0



Cyfeirnod Grid: 249486 221027

Y Safle:

Mae cais ymlaen llaw wedi'i gyflwyno ar y safle am 30 anedd gan asiant ar ran datblygwr lleol.

Maint y Safle:

Cyfanswm arwynebedd 1.5 ha

Categoreiddio:

Rhagolwg o'r Nifer a Gwblheir:

Cynhwysedd	Wedi'i gwblhau		Unedau yn weddill	Cael eu hadeiladu	2020	2021	2022	2023	2024	Cat. 3	Cat. 4
	cyn yr	Ers yr									
	Astudiaeth Ddiwethaf										
30	0	0	30	0	0	0	0	15	15	0	0

Tir Llwyd:

Tir Glas:

Cyfanswm arwynebedd	Cyfanswm %	Cyfanswm arwynebedd	Cyfanswm %
		1.5	100

Enw'r Safle:

Caebach Villa, Penybanc

Cyf. ACLI.

D/144/01

Parth Tai: Dinefwr

Prif Anheddiad: Penybanc

Math o Farchnad: Sector Preifat

Yn y 5 flynedd cyflenwad ers: 2007

Perchennog/Datblygwr:

Disgrifiad o'r

Datblygiad:

Statws Cynllunio:

Cynllun datblygu: Dyraniad CDLI Caerfyrddin: SC30/h2

Caniatad Cynllunio	Math o Cais	Dyddiad Caniatad	Cyfeirnod Cais
5 detached dwellings (Harrison Stubbs Partnership)	Outline	23/02/2007	E/12706
5 detached dwellings (Celtic Projects)	RM	31/01/2008	E/17785
ONE RESIDENTIAL DWELLING	Outline	24/01/2017	E/34841



Cyfeirnod Grid: 261573 224047

Y Safle:

Mae'r datblygiad yn mynd rym dda ar y safle.

Maint y Safle:

Cyfanswm arwynebedd 0.23ha

Categoreiddio:

Rhagolwg o'r Nifer a Gwblheir:

Cynhwysedd	Wedi'i gwblhau		Unedau yn weddill	Cael eu hadeiladu	2020	2021	2022	2023	2024	Cat. 3	Cat. 4
	cyn yr	Ers yr									
	Astudiaeth Ddiwethaf										
5	3	0	2	1	1	0	0	0	0	0	0

Tir Llwyd:

Tir Glas:

Cyfanswm arwynebedd	Cyfanswm %	Cyfanswm arwynebedd	Cyfanswm %
0	0	0.23	100

Enw'r Safle: Cyfagos i Glos y Cwm, Waterloo Road

Cyf. ACLI. D/146/01

Parth Tai: Dinefwr
Prif Anheddiad: Penygroes/Gorsddu
Math o Farchnad: Sector Preifat
Perchennog/Datblygwr: Mrs C Broughton

Yn y 5 flynedd cyflenwad ers: 2007

Disgrifiad o'r Datblygiad:

Statws Cynllunio:

Cynllun datblygu: Dyraniad CDLI Caerfyrddin: GA3/36

Caniatad Cynllunio	Math o Cais	Dyddiad Caniatad	Cyfeirnod Cais
1 plot	Full	24/06/2010	E/22764
Residential development - 33 bungalows (Grove Deve	Full	10/10/2002	GW/01682
Housing (Goldfinch Properties)	Outline	08/08/2000	E/02111



Cyfeirnod Grid: 258763 212544

Maint y Safle:

Cyfanswm arwynebedd 1.63ha

Catgoreiddio:

Rhagolwg o'r Nifer a Gwblheir:

Cynhwysedd	Wedi'i gwblhau		Unedau yn weddill	Cael eu hadeiladu	2020	2021	2022	2023	2024	Cat. 3	Cat. 4
	cyn yr	Ers yr									
	Astudiaeth Ddiwethaf										
36	32	0	4	0	2	2	0	0	0	0	0

Tir Llwyd:

Tir Glas:

Cyfanswm arwynebedd	Cyfanswm %	Cyfanswm arwynebedd	Cyfanswm %
0	0	1.63	100

Enw'r Safle:

Cyfagos i Bant y Blodau

Cyf. ACLI.

D/146/03

Parth Tai: Dinefwr

Prif Anheddiad: Penygroes/Gorsddu

Math o Farchnad: Sector Preifat

Yn y 5 flynedd cyflenwad ers: 2013

Perchennog/Datblygwr: Compton Group / Ballard Homes

Disgrifiad o'r 79 annedd, gan gynnwys 8 tai fforddiadwy

Datblygiad:

Statws Cynllunio:

Cynllun datblygu: Dyraniad CDLI Caerfyrddin: GA3/h35

Caniatad Cynllunio	Math o Cais	Dyddiad Caniatad	Cyfeirnod Cais
79 dwellings	Full	14/04/2015	E/29910



Cyfeirnod Grid: 258507 212977

Y Safle:

Mae'r safle wedi ei ddyrannu yn y CDLI ar gyfer 90 uned, ond mae caniatâd cynllunio wedi cael ei roi ar gyfer 79. Emae amodau yn cael ei ollwng ar hyn o bryd.

Maint y Safle:

Cyfanswm arwynebedd 2.71ha

Catgoreiddio:

Rhagolwg o'r Nifer a Gwblheir:

Cynhwysedd	Wedi'i gwblhau		Unedau yn weddill	Cael eu hadeiladu	2020	2021	2022	2023	2024	Cat. 3	Cat. 4
	cyn yr	Ers yr									
	Astudiaeth Ddiwethaf										
79	0	0	79	0	10	20	20	20	9	0	0

Tir Llwyd:

Tir Glas:

Cyfanswm arwynebedd	Cyfanswm %	Cyfanswm arwynebedd	Cyfanswm %
0	0	2.71	100

Enw'r Safle: Tir yn Heol Waterloo (Tir sydd ar ol)

Cyf. ACLI. D/146/06

Parth Tai: Dinefwr
Prif Anheddiad: Penygroes/Gorsddu
Math o Farchnad: Sector Preifat
Perchennog/Datblygwr: Delane Developments

Yn y 5 flynedd cyflenwad ers: 2017

Disgrifiad o'r Datblygiad:

Statws Cynllunio:

Cynllun datblygu: Dyraniad CDLI Caerfyrddin: GA3/h38

Caniatad Cynllunio	Math o Cais	Dyddiad Caniatad	Cyfeirnod Cais
28 dwellings	Full	31/07/2012	E/25854
Replan	Full	18/05/2015	E/31873
Replan	Full	01/10/2015	E/32483



Cyfeirnod Grid: 258948 212234

Y Safle:

Mae'r ardal sydd ar ol o ganiatâd E/25854 sy wedi ei gwblhau yn rhannol.

Maint y Safle:

Cyfanswm arwynebedd 0.4 ha

Categoreiddio:

Rhagolwg o'r Nifer a Gwblheir:

Cynhwysedd	Wedi'i gwblhau		Unedau yn weddill	Cael eu hadeiladu	2020	2021	2022	2023	2024	Cat. 3	Cat. 4
	cyn yr	Ers yr									
	Astudiaeth Ddiwethaf										
15	2	3	10	8	2	0	0	0	0	0	0

Tir Llwyd:

Tir Glas:

Cyfanswm arwynebedd	Cyfanswm %	Cyfanswm arwynebedd	Cyfanswm %
0	0	0.4	100

Enw'r Safle: OS 4556, 5359 & 5756 Norton Road / Parc Bryngelli

Cyf. ACLI. D/146/07

Parth Tai: Dinefwr
Prif Anheddiad: Penygroes/Gorsddu
Math o Farchnad: Sector Preifat
Perchennog/Datblygwr: Julian Jenkins
Disgrifiad o'r Datblygiad:

Yn y 5 flynedd cyflenwad ers: 2001

Statws Cynllunio:

Cynllun datblygu: Dyraniad CDLI Caerfyrddin: GA3/h41 (part), part outside

Caniatad Cynllunio	Math o Cais	Dyddiad Caniatad	Cyfeirnod Cais
Amended site layout (28 dwellings)	Reserved Matters	12/03/1981	D4/7983
Residential development - amendment to P6/17/6543	Full	21/12/2006	E/14264
Plots 12 & 14	Full	21/02/2012	E/25971
Plots 10, 11 & 13	Full	17/05/2012	E/26335
Plot 15	Full	17/05/2012	E/26334
Plots 10, 11 & 13	Full	17/05/2012	E/26335



Cyfeirnod Grid: 257515 213570

Maint y Safle:

Cyfanswm arwynebedd 2.00ha

Catgoreiddio:

Rhagolwg o'r Nifer a Gwblheir:

Cynhwysedd	Wedi'i gwblhau		Unedau yn weddill	Cael eu hadeiladu	2020	2021	2022	2023	2024	Cat. 3	Cat. 4
	cyn yr	Ers yr									
	Astudiaeth Ddiwethaf										
21	20	0	1	0	1	0	0	0	0	0	0

Tir Llwyd:

Tir Glas:

Cyfanswm arwynebedd	Cyfanswm %	Cyfanswm arwynebedd	Cyfanswm %
0	0	2	100

Enw'r Safle: Clos y Cwm, Ger Fferm Penybont

Cyf. ACLI. D/146/08

Parth Tai: Dinefwr
Prif Anheddiad: Penygroes/Gorsddu
Math o Farchnad: Sector Preifat
Perchennog/Datblygwr: PW Richards, Nutech Ltd

Yn y 5 flynedd cyflenwad ers:

Disgrifiad o'r Datblygiad:

Statws Cynllunio:

Cynllun datblygu: Dyraniad CDLI Caerfyrddin: GA3/h37

Caniatad Cynllunio	Math o Cais	Dyddiad Caniatad	Cyfeirnod Cais
17 dwellings (amend to E/14263)	Full	08/02/2008	E/18054
	Full	11/01/1990	16287/89
	Full	27/02/1990	16583
16 dwellings (Mr A Azad)	Full	12/05/2005	E/09578
17 starter homes (amend to E/11394)	Full	19/10/2006	E/14263



Cyfeirnod Grid: 258710 212408

Y Safle:

Tai cychwynnol cymysg a safle byngalo, dim newid ers 97. Capasiti safle wedi'u codi o 5 uned yn y cais E/09578 ar gyfer 23 o unedau.

Maint y Safle:

Cyfanswm arwynebedd 1.50ha

Catogoreiddio:

Rhagolwg o'r Nifer a Gwblheir:

Cynhwysedd	Wedi'i gwblhau		Unedau yn weddill	Cael eu hadeiladu	2020	2021	2022	2023	2024	Cat. 3	Cat. 4
	cyn yr	Ers yr									
	Astudiaeth Ddiwethaf										
38	33	0	5	0	0	0	0	0	0	5	0

Tir Llwyd:

Tir Glas:

Cyfanswm arwynebedd	Cyfanswm %	Cyfanswm arwynebedd	Cyfanswm %
0	0	1.2	100

Enw'r Safle:

Safle Gwaith Brics Emlyn

Cyf. ACLI.

D/146/09

Parth Tai: Dinefwr

Prif Anheddiad: Penygroes/Gorsddu

Math o Farchnad: Sector Preifat

Yn y 5 flynedd cyflenwad ers: 2014

Perchennog/Datblygwr: Parc Emlyn Developments

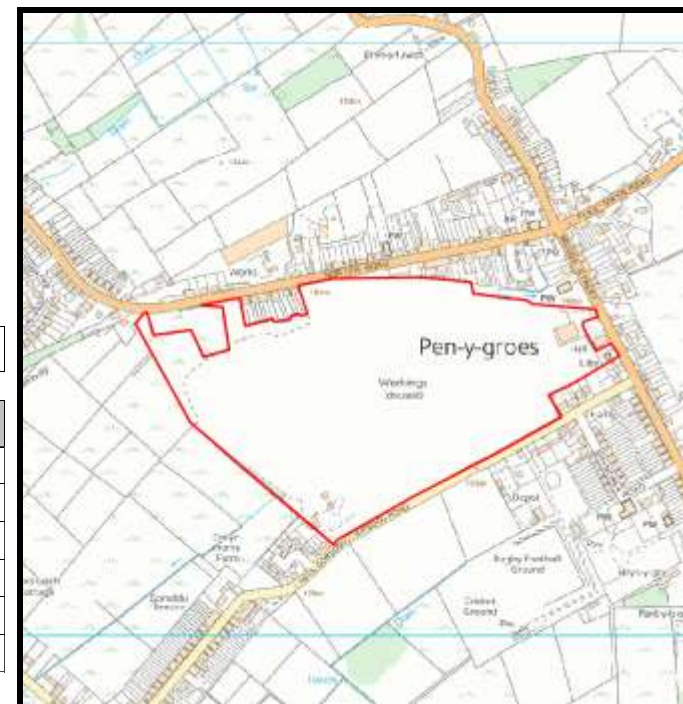
Disgrifiad o'r

Datblygiad:

Statws Cynllunio:

Cynllun datblygu: Dyraniad CDLI Caerfyrddin: GA3/MU2

Caniatad Cynllunio	Math o Cais	Dyddiad Caniatad	Cyfeirnod Cais
VoC - ext time (Parc Emlyn Developments Ltd)	VoC	20/10/2010	E/23534
Mixed use development inc residential (Protex Corp)	Outline	22/08/2007	E/16744
Mixed use development inc residential (Protex Corp)	VoC	22/08/2007	E/16745
VoC - ext time (Eastman Management)	VoC	30/06/2009	E/21059
9 3bed bungalows (Parc Emlyn Devpts)	Full	01/03/2013	E/26842
Phase 2 - 70 dwellings - granted subj S106	Full		E/32720



Cyfeirnod Grid: 258000 213500

Y Safle:

Cam 1 o'r datblygiad cymysg. Cynhaliwyd trafodaethau gyda datblygwr (Atebion Carbon Isel) sydd â diddordeb mewn datblygu'r holl safle, gan ddechrau gyda cham 2.

Maint y Safle:

Cyfanswm arwynebedd 2 ha

Categoreiddio:

Rhagolwg o'r Nifer a Gwblheir:

Cynhwysedd	Wedi'i gwblhau		Unedau yn weddill	Cael eu hadeiladu	2020	2021	2022	2023	2024	Cat. 3	Cat. 4
	cyn yr	Ers yr									
	Astudiaeth Ddiwethaf										
250	9	0	241	0	15	25	25	25	151	0	

Tir Llwyd:

Tir Glas:

Cyfanswm arwynebedd	Cyfanswm %	Cyfanswm arwynebedd	Cyfanswm %
2	100	0	0

Enw'r Safle: Eglwys Apostolic, Heol Bryn SA14 7PW

Cyf. ACLI. D/146/13

Parth Tai: Dinefwr

Prif Anheddiad: Penygroes/Gorsddu

Math o Farchnad: Sector Preifat

Yn y 5 flynedd cyflenwad ers: 2015

Perchennog/Datblygwr: Trustees of the Apostolic Church

**Disgrifiad o'r
Datblygiad:**

Statws Cynllunio:

Cynllun datblygu: Dyraniad CDLI Caerfyrddin: w/f

Caniatad Cynllunio	Math o Cais	Dyddiad Caniatad	Cyfeirnod Cais
5 houses & 2 bungalows	Full	06/11/2014	E/29632



Cyfeirnod Grid: 258899 213234

Y Safle:

Safle newydd yn y CDLI.

Maint y Safle:

Cyfanswm arwynebedd 0.27ha

Catgoreiddio:

Rhagolwg o'r Nifer a Gwblheir:

Cynhwysedd	Wedi'i gwblhau		Unedau yn weddill	Cael eu hadeiladu	2020	2021	2022	2023	2024	Cat. 3	Cat. 4
	cyn yr Astudiaeth Ddiwethaf	Ers yr									
7	0	0	7	0	2	3	2	0	0	0	0

Tir Llwyd:

Tir Glas:

Cyfanswm arwynebedd	Cyfanswm %	Cyfanswm arwynebedd	Cyfanswm %

Enw'r Safle: Tir y tu cefn i 10-12 Heol Norton SA14 7RS

Cyf. ACLI. D/146/14

Parth Tai: Dinefwr
Prif Anheddiad: Penygroes/Gorsddu
Math o Farchnad: Sector Preifat
Perchennog/Datblygwr: Mr H Jones
Disgrifiad o'r Datblygiad:

Yn y 5 flynedd cyflenwad ers: 2015

Statws Cynllunio:

Cynllun datblygu: Dyraniad CDLI Caerfyrddin: w/f

Caniatad Cynllunio	Math o Cais	Dyddiad Caniatad	Cyfeirnod Cais
6 dwellings	Outline	06/11/2014	E/30557
6 linked dwellings	RM	08/04/2016	E/32947



Cyfeirnod Grid: 0 0

Maint y Safle:

Cyfanswm arwynebedd 1.6 ha

Categoreiddio:

Rhagolwg o'r Nifer a Gwblheir:

Cynhwysedd	Wedi'i gwblhau		Unedau yn weddill	Cael eu hadeiladu	2020	2021	2022	2023	2024	Cat. 3	Cat. 4
	cyn yr	Ers yr									
	Astudiaeth Ddiwethaf										
6	0	0	6	0	2	2	2	0	0	0	0

Tir Llwyd:

Tir Glas:

Cyfanswm arwynebedd	Cyfanswm %	Cyfanswm arwynebedd	Cyfanswm %

Enw'r Safle:

Tir rhwng 123 & 137 Heol Waterloo (SA14 7PU)

Cyf. ACLI.

D/146/15

Parth Tai: Dinefwr
Prif Anheddiad: Penygroes/Gorsddu
Math o Farchnad: Sector Preifat
Perchennog/Datblygwr: Mr Ian Sutton
Disgrifiad o'r Datblygiad:

Yn y 5 flynedd cyflenwad ers: 2016

Statws Cynllunio:

Cynllun datblygu: Dyraniad CDLI Caerfyrddin: w/f

Caniatad Cynllunio	Math o Cais	Dyddiad Caniatad	Cyfeirnod Cais
3 dwellings	Outline	26/01/2016	E/31762
8 dwellings	Outline	12/04/2016	E/31761
6 dwellings (on part)	Full	08/09/2017	E/35836



Cyfeirnod Grid: 258768 212880

Y Safle:

Safle newydd 2016.

Maint y Safle:

Cyfanswm arwynebedd 0.35ha

Catgoreiddio:

Rhagolwg o'r Nifer a Gwblheir:

Cynhwysedd	Wedi'i gwblhau		Unedau yn weddill	Cael eu hadeiladu	2020	2021	2022	2023	2024	Cat. 3	Cat. 4
	cyn yr	Ers yr									
	Astudiaeth Ddiwethaf										
11	4	6	1	1	0	0	0	0	0	0	0

Tir Llwyd:

Tir Glas:

Cyfanswm arwynebedd	Cyfanswm %	Cyfanswm arwynebedd	Cyfanswm %
		0.35	100

Enw'r Safle:

Cyf. ACLI. D/146/16

Parth Tai: Dinefwr
Prif Anheddiad: Penygroes/Gorsddu
Math o Farchnad:
Perchennog/Datblygwr: Bro Myrddin
Disgrifiad o'r Datblygiad:

Yn y 5 flynedd cyflenwad ers:

Statws Cynllunio:

Cynllun datblygu: Dyraniad CDLI Caerfyrddin: w/f

Caniatad Cynllunio	Math o Cais	Dyddiad Caniatad	Cyfeirnod Cais
9 new dwellings	Full	07/03/2018	E/36198



Cyfeirnod Grid: 258144 214117

Y Safle:

Maint y Safle:

Cyfanswm arwynebedd 0.3 ha

Catgoreiddio:

Rhagolwg o'r Nifer a Gwblheir:

Cynhwysedd	Wedi'i gwblhau		Unedau yn weddill	Cael eu hadeiladu	Rhagolwg o'r Nifer a Gwblheir					Cat. 3	Cat. 4
	cyn yr Astudiaeth Ddiwethaf	Ers yr			2020	2021	2022	2023	2024		
9	0	8	1	1	0	0	0	0	0	0	0

Tir Llwyd:

Tir Glas:

Cyfanswm arwynebedd	Cyfanswm %	Cyfanswm arwynebedd	Cyfanswm %

Enw'r Safle: Tir cyfagos i'r Cresselly Arms

Cyf. ACLI. D/150/01

Parth Tai: Dinefwr
Prif Anheddiad: Pontargothi
Math o Farchnad: Sector Preifat
Perchennog/Datblygwr: GTJ Developments

Yn y 5 flynedd cyflenwad ers: 2015

Disgrifiad o'r Datblygiad:

Statws Cynllunio:

Cynllun datblygu: Dyraniad CDLI Caerfyrddin: SC32/h3

Caniatad Cynllunio	Math o Cais	Dyddiad Caniatad	Cyfeirnod Cais
Residential development (Mr S James)	Outline	15/03/2007	E/07744
Siting of 3 residential dwellings (Aristocrcy Devp	RM	19/03/2009	E/20202
Amendment to condition 2 E/20202 - 3 dwellings	Full	03/03/2010	E/22355
15 dwellings	Outline	11/04/2014	E/22039
New access & estate road	RM	26/08/2015	E/31008
			E/38060



Cyfeirnod Grid: 250650 221810

Maint y Safle:

Cyfanswm arwynebedd: 0.6 ha

Categoreiddio:

Rhagolwg o'r Nifer a Gwblheir:

Cynhwysedd	Wedi'i gwblhau		Unedau yn weddill	Cael eu hadeiladu	2020	2021	2022	2023	2024	Cat. 3	Cat. 4
	cyn yr	Ers yr									
	Astudiaeth Ddiwethaf										
18	3	0	15	0	5	5	5	0	0	0	

Tir Llwyd:

Tir Glas:

Cyfanswm arwynebedd	Cyfanswm %	Cyfanswm arwynebedd	Cyfanswm %
0	0	1.0	100

Enw'r Safle:

Tir yn Nolau Isaf

Cyf. ACLI.

D/165/01

Parth Tai: Dinefwr
Prif Anheddiad: Rhydymerau
Math o Farchnad: Sector Preifat
Perchennog/Datblygwr: Mr Peter Batson

Yn y 5 flynedd cyflenwad ers: 2016

Disgrifiad o'r Datblygiad:

Statws Cynllunio:

Cynllun datblygu: Dyraniad CDLI Caerfyrddin: SC25/h2

Caniatad Cynllunio	Math o Cais	Dyddiad Caniatad	Cyfeirnod Cais
6 dwellings (inc 2 affordables)	Outline	20/11/2017	W/33314



Cyfeirnod Grid: 257631 239020

Y Safle:

Safle newydd yn y CDLI.

Maint y Safle:

Cyfanswm arwynebedd 0.6 ha

Catgoreiddio:

Rhagolwg o'r Nifer a Gwblheir:

Cynhwysedd	Wedi'i gwblhau		Unedau yn weddill	Cael eu hadeiladu	2020	2021	2022	2023	2024	Cat. 3	Cat. 4
	cyn yr	Ers yr									
	Astudiaeth Ddiwethaf										
6	0	0	6	0	0	2	2	2	0	0	0

Tir Llwyd:

Tir Glas:

Cyfanswm arwynebedd	Cyfanswm %	Cyfanswm arwynebedd	Cyfanswm %
			100

Enw'r Safle:

Cyfagos i Golwg y Gan

Cyf. ACLI.

D/166/01

Parth Tai: Dinefwr
Prif Anheddiad: Salem
Math o Farchnad: Sector Preifat
Perchennog/Datblygwr: B Carroll

Yn y 5 flynedd cyflenwad ers: 2013

**Disgrifiad o'r
Datblygiad:**

Statws Cynllunio:

Cynllun datblygu: Dyraniad CDLI Caerfyrddin: SC30/h3

Caniatad Cynllunio	Math o Cais	Dyddiad Caniatad	Cyfeirnod Cais
Plot 1	RM	23/10/2014	E/30423
2 dwellings	Outline	06/07/2012	E/26585
Plot 2	RM	19/08/2015	E/32218



Cyfeirnod Grid: 262428 226521

Maint y Safle:

Cyfanswm arwynebedd 2.00ha

Catgoreiddio:

Rhagolwg o'r Nifer a Gwblheir:

Cynhwysedd	Wedi'i gwblhau		Unedau yn weddill	Cael eu hadeiladu	2020	2021	2022	2023	2024
	cyn yr	Ers yr							
	Astudiaeth Ddiwethaf								
5	0	1	4	0	1	0	0	0	

Cat. 3	Cat. 4
3	0

Tir Llwyd:

Tir Glas:

Cyfanswm arwynebedd	Cyfanswm %	Cyfanswm arwynebedd	Cyfanswm %
0	0	2.0	100

Enw'r Safle: Cyfagos i Nantyci

Cyf. ACLI. D/168/03

Parth Tai: Dinefwr
Prif Anheddiad: Saron
Math o Farchnad: Sector Preifat
Perchennog/Datblygwr:
Disgrifiad o'r Datblygiad:

Yn y 5 flynedd cyflenwad ers: 2005

Statws Cynllunio:

Cynllun datblygu: Dyraniad CDLI Caerfyrddin: GA3/h27

Caniatad Cynllunio	Math o Cais	Dyddiad Caniatad	Cyfeirnod Cais
15 residential bungalows (Peter Jackson)	Outline	07/01/2005	E/08590
RM (4 dwellings)	RM	11/11/2010	E/23117
14 bung (Hendre Homes)	RM	13/08/2007	E/13862
13 bung (Hendre Homes)	RM	13/08/2007	E/13863



Cyfeirnod Grid: 260161 212226

Maint y Safle:

Cyfanswm arwynebedd 1.44ha

Categoreiddio:

Rhagolwg o'r Nifer a Gwblheir:

Cynhwysedd	Wedi'i gwblhau		Unedau yn weddill	Cael eu hadeiladu	2020	2021	2022	2023	2024	Cat. 3	Cat. 4
	cyn yr	Ers yr									
	Astudiaeth Ddiwethaf										
27	26	1	0	0	0	0	0	0	0	0	0

Tir Llwyd:

Tir Glas:

Cyfanswm arwynebedd	Cyfanswm %	Cyfanswm arwynebedd	Cyfanswm %
0	0	1.44	100

Enw'r Safle: Tir cyfagos i Ffynnon Dawel SA19 7XZ

Cyf. ACLI: D/172/01

Parth Tai: Dinefwr
Prif Anheddiad: Talylychau
Math o Farchnad: Sector Preifat
Perchennog/Datblygwr: E Jones
Disgrifiad o'r Datblygiad:

Yn y 5 flynedd cyflenwad ers: 2009

Statws Cynllunio:

Cynllun datblygu: Dyraniad CDLI Caerfyrddin: SC25/h3

Caniatad Cynllunio	Math o Cais	Dyddiad Caniatad	Cyfeirnod Cais
4 plots	Outline	21/11/2013	E/28965
	Outline	17/04/2007	E/15572
	Outline	14/05/2008	E/09983
3 houses	Full	27/11/2008	E/19796
4 houses	RM	07/07/2016	E/33843



Cyfeirnod Grid: 263600 232500

Y Safle:

Maint y Safle:

Cyfanswm arwynebedd: 0.5 ha

Categoreiddio:

Cynhwysedd	Wedi'i gwblhau		Unedau yn weddill	Cael eu hadeiladu	Rhagolwg o'r Nifer a Gwblheir:				
	cyn yr	Ers yr			2020	2021	2022	2023	2024
	Astudiaeth Ddiwethaf								
8	1	0	7	0	0	0	0	0	0

Cat. 3	Cat. 4
7	0

Tir Llwyd:

Cyfanswm arwynebedd	Cyfanswm %	Tir Glas: Cyfanswm arwynebedd	Cyfanswm %
0	0	0.5	100

Enw'r Safle: Tir cyfagos i Ddyffryn Glas

Cyf. ACLI. D/172/02

Parth Tai: Dinefwr
Prif Anheddiad: Talylychau
Math o Farchnad: Sector Preifat
Perchennog/Datblygwr: E Jones
Disgrifiad o'r Datblygiad:

Yn y 5 flynedd cyflenwad ers: 2013

Statws Cynllunio:

Cynllun datblygu: Dyraniad CDLI Caerfyrddin: SC25/h5

Caniatad Cynllunio	Math o Cais	Dyddiad Caniatad	Cyfeirnod Cais
			-



Cyfeirnod Grid: 263781 232688

Y Safle:

Maint y Safle:

Cyfanswm arwynebedd: 0.4 ha

Categoreiddio:

Rhagolwg o'r Nifer a Gwblheir:

Cynhwysedd	Wedi'i gwblhau		Unedau yn weddill	Cael eu hadeiladu	2020	2021	2022	2023	2024
	cyn yr	Ers yr							
	Astudiaeth Ddiwethaf								
8	0	0	8	0	0	0	0	0	0

Cat. 3	Cat. 4
8	0

Tir Llwyd:

Tir Glas:

Cyfanswm arwynebedd	Cyfanswm %	Cyfanswm arwynebedd	Cyfanswm %
0	0	0.4	100

Enw'r Safle:

Tir ger Edwingsford Arms

Cyf. ACLI.

D/172/03

Parth Tai: Dinefwr
Prif Anheddiad: Talylychau
Math o Farchnad: Sector Preifat
Perchennog/Datblygwr:
Disgrifiad o'r Datblygiad:

Yn y 5 flynedd cyflenwad ers: 2015

Statws Cynllunio:

Cynllun datblygu: Dyraniad CDLI Caerfyrddin: SC25/h4

Caniatad Cynllunio	Math o Cais	Dyddiad Caniatad	Cyfeirnod Cais
	Full	23/08/2011	E/18376



Cyfeirnod Grid: 263573 232756

Y Safle:

Safle newydd 2015. Mae nifer o gyflwyniadau cyn ymgeisio wedi cael eu wneud.

Maint y Safle:

Cyfanswm arwynebedd 0.2 ha

Categoreiddio:

Rhagolwg o'r Nifer a Gwblheir:

Cynhwysedd	Wedi'i gwblhau		Unedau yn weddill	Cael eu hadeiladu	2020	2021	2022	2023	2024	Cat. 3	Cat. 4
	cyn yr	Ers yr									
	Astudiaeth Ddiwethaf										
9	0	0	9	0	0	3	3	3	0	0	0

Tir Llwyd:

Tir Glas:

Cyfanswm arwynebedd	Cyfanswm %	Cyfanswm arwynebedd	Cyfanswm %

Enw'r Safle:

Cyfagos i Y Goedlan

Cyf. ACLI.

D/185/02

Parth Tai: Dinefwr
Prif Anheddiad: Ystradowen
Math o Farchnad: Sector Preifat
Perchennog/Datblygwr:
Disgrifiad o'r Datblygiad:

Yn y 5 flynedd cyflenwad ers:

Statws Cynllunio:

Cynllun datblygu: Dyraniad CDLI Caerfyrddin: SC35/h2

Caniatad Cynllunio	Math o Cais	Dyddiad Caniatad	Cyfeirnod Cais
			-



Cyfeirnod Grid: 275220 212011

Maint y Safle:

Cyfanswm arwynebedd 0.47ha

Y Safle:

Categoreiddio:

Rhagolwg o'r Nifer a Gwblheir:

Cynhwysedd	Wedi'i gwblhau		Unedau yn weddill	Cael eu hadeiladu	2020	2021	2022	2023	2024
	cyn yr	Ers yr							
	Astudiaeth Ddiwethaf								
11	0	0	11	0	0	0	0	0	0

Cat. 3	Cat. 4
11	0

Tir Llwyd:

Tir Glas:

Cyfanswm arwynebedd	Cyfanswm %	Cyfanswm arwynebedd	Cyfanswm %
0	0	0.43	100

Enw'r Safle: Tir ar Heol Newydd

Cyf. ACLI. D/185/03

Parth Tai: Dinefwr
Prif Anheddiad: Ystradowen
Math o Farchnad: Sector Preifat
Perchennog/Datblygwr:
Disgrifiad o'r Datblygiad:

Yn y 5 flynedd cyflenwad ers:

Statws Cynllunio:

Cynllun datblygu: Dyraniad CDLI Caerfyrddin: SC35/h4

Caniatad Cynllunio	Math o Cais	Dyddiad Caniatad	Cyfeirnod Cais
	Outline	29/05/1997	E/00497



Cyfeirnod Grid: 0 0

Maint y Safle:

Cyfanswm arwynebedd 0.33ha

Y Safle:

Categoreiddio:

Rhagolwg o'r Nifer a Gwblheir:

Cynhwysedd	Wedi'i gwblhau		Unedau yn weddill	Cael eu hadeiladu	2020	2021	2022	2023	2024
	cyn yr	Ers yr							
	Astudiaeth Ddiwethaf								
9	0	0	9	0	0	0	0	0	0

Cat. 3	Cat. 4
9	0

Tir Llwyd:

Tir Glas:

Cyfanswm arwynebedd	Cyfanswm %	Cyfanswm arwynebedd	Cyfanswm %
0	0	0.33	100

Enw'r Safle:

Tir ger Pant y Brwyn

Cyf. ACLI.

D/185/05

Parth Tai: Dinefwr
Prif Anheddiad: Ystradowen
Math o Farchnad: Sector Preifat
Perchennog/Datblygwr: CCC
Disgrifiad o'r Datblygiad:

Yn y 5 flynedd cyflenwad ers: 2015

Statws Cynllunio:

Cynllun datblygu: Dyraniad CDLI Caerfyrddin: SC35/h3

Caniatad Cynllunio	Math o Cais	Dyddiad Caniatad	Cyfeirnod Cais
5 bungalows	Outline	11/09/2014	E/29083



Cyfeirnod Grid: 275117 212262

Y Safle:

Maint y Safle:

Cyfanswm arwynebedd 0.2 ha

Catgoreiddio:

Rhagolwg o'r Nifer a Gwblheir:

Cynhwysedd	Wedi'i gwblhau		Unedau yn weddill	Cael eu hadeiladu	2020	2021	2022	2023	2024	Cat. 3	Cat. 4
	cyn yr	Ers yr									
	Astudiaeth Ddiwethaf										
5	0	0	5	0	0	1	2	2	0	0	0

Tir Llwyd:

Tir Glas:

Cyfanswm arwynebedd	Cyfanswm %	Cyfanswm arwynebedd	Cyfanswm %

Enw'r Safle:

Tir ar Deras Frondeg

Cyf. ACLI.

L/001/006

Parth Tai: Llanelli

Prif Anheddiad: Llanelli

Math o Farchnad:

Yn y 5 flynedd cyflenwad ers: 2015

Perchennog/Datblygwr: Pobl

Disgrifiad o'r Mae cais yn cael ei assessu am ddileu rhan o'r Adran 106 sy'n ymwneud a'r taliadau a cais

Datblygiad: S/22733

Statws Cynllunio:

Cynllun datblygu: Dyraniad CDLI Caerfyrddin: GA2/h21

Caniatad Cynllunio	Math o Cais	Dyddiad Caniatad	Cyfeirnod Cais
Residential development (Mr AG Williams)	Outline	04/12/1997	S/773
Residential development (Chelmor Property)	Outline	23/11/2000	S/2738
24 dwellings (on part of the site)	Full	08/12/2014	S/22733
29 units (on part of the site)	Full	16/03/2018	S/36707



Cyfeirnod Grid: 252042 200592

Y Safle:

Mae Cymdeithas tai Pobl i gychwyn ar y safle yn 2017/18.

Maint y Safle:

Cyfanswm arwynebedd 2.10ha

Catgoreiddio:

Rhagolwg o'r Nifer a Gwblheir:

Cynhwysedd	Wedi'i gwblhau		Unedau yn weddill	Cael eu hadeiladu	2020	2021	2022	2023	2024	Cat. 3	Cat. 4
	cyn yr	Ers yr									
	Astudiaeth Ddiwethaf										
69	0	4	65	25	0	20	20	0	0	0	0

Tir Llwyd:

Tir Glas:

Cyfanswm arwynebedd	Cyfanswm %	Cyfanswm arwynebedd	Cyfanswm %
0	0	2	100

Enw'r Safle: Tir i'r dde Llys Pendderi, Bynea

Cyf. ACLI. L/001/011

Parth Tai: Llanelli
Prif Anheddiad: Llanelli
Math o Farchnad: Sector Preifat

Yn y 5 flynedd cyflenwad ers:

Perchennog/Datblygwr:

**Disgrifiad o'r
Datblygiad:**

Statws Cynllunio:

Cynllun datblygu: Dyraniad CDLI Caerfyrddin: GA2/h45 (part)

Caniatad Cynllunio	Math o Cais	Dyddiad Caniatad	Cyfeirnod Cais
	0		-



Cyfeirnod Grid: 254740 200060

Y Safle:

Ardal sy'n weddill o GA2 / h45 - sy'n cael ei adeiladu ar hyn o bryd gan Ganiatâd.

Maint y Safle:

Cyfanswm arwynebedd 1 ha

Categoreiddio:

Rhagolwg o'r Nifer a Gwblheir:

Cynhwysedd	Wedi'i gwblhau		Unedau yn weddill	Cael eu hadeiladu	2020	2021	2022	2023	2024
	cyn yr	Ers yr							
	Astudiaeth Ddiwethaf								
35	0	0	35	0	0	0	0	0	0

Cat. 3	Cat. 4
35	0

Tir Llwyd:

Tir Glas:

Cyfanswm arwynebedd	Cyfanswm %	Cyfanswm arwynebedd	Cyfanswm %
0	0	5.4	100

Enw'r Safle: Cyfagos i'r Gors Fach, Pencelliogi

Cyf. ACLI. L/001/017

Parth Tai: Llanelli
Prif Anheddiad: Llanelli
Math o Farchnad: Sector Preifat
Perchennog/Datblygwr: CCC & A Rees & G Roberts

Yn y 5 flynedd cyflenwad ers: 2017

Disgrifiad o'r Datblygiad:

Statws Cynllunio:

Cynllun datblygu: Dyraniad CDLI Caerfyrddin: GA2/h30

Caniatad Cynllunio	Math o Cais	Dyddiad Caniatad	Cyfeirnod Cais
			-



Cyfeirnod Grid: 253407 201051

Maint y Safle:

Cyfanswm arwynebedd 8.23ha

Y Safle:

Mae Dogfen Uwchgynllun wedi ei baratoi, sy'n cynnwys y tir yma a'r tir gyfagos a ddyrannwyd (GA2/h31 a GA2/h56) ac yn nodi'r paramedrau datblygu. Mae'r Adran Priffyrdd a Trafnidiaeth hefyd wedi eu comisiynu i ddatblygu'r dyluniad priffyrdd. Mae'r Cyngor yn ystyried darparu rhan o'r safle fel rhan o'r rhaglen tai fforddiadwy neu farchnata'r safle yn agored i'w ddatblygu gan ddatblygwr preifat.

Catgoreiddio:

Rhagolwg o'r Nifer a Gwblheir:

Cynhwysedd	Wedi'i gwblhau		Unedau yn weddill	Cael eu hadeiladu	2020	2021	2022	2023	2024	Cat. 3	Cat. 4
	cyn yr	Ers yr									
	Astudiaeth Ddiwethaf										
185	0	0	185	0	0	30	40	50	65	0	

Tir Llwyd:

Tir Glas:

Cyfanswm arwynebedd	Cyfanswm %	Cyfanswm arwynebedd	Cyfanswm %
0	0	8.23	100

Enw'r Safle:

Gerddi Glasfryn, Teras Glasfryn

Cyf. ACLI.

L/001/019

Parth Tai: Llanelli

Prif Anheddiad: Llanelli

Math o Farchnad: Sector Preifat

Yn y 5 flynedd cyflenwad ers: 2001

Perchennog/Datblygwr: Parker Brothers Llanelli Limited

Disgrifiad o'r

Datblygiad:

Statws Cynllunio:

Cynllun datblygu: Dyraniad CDLI Caerfyrddin: GA2/h3

Caniatad Cynllunio	Math o Cais	Dyddiad Caniatad	Cyfeirnod Cais
Residential 10 dwellings (Parker Brothers)	Reserved Matters	26/05/1999	S/01768
10 units - amended scheme	Full	10/01/2007	S/14976
Plots 4 & 5	Full	18/01/2016	S/33081
Plot 9	Full	08/10/2015	S/27547
Plot 9	Full	15/09/2016	S/34213



Cyfeirnod Grid: 251042 201135

Y Safle:

Maint y Safle:

Cyfanswm arwynebedd 0.40ha

Categoreiddio:

Rhagolwg o'r Nifer a Gwblheir:

Cynhwysedd	Wedi'i gwblhau		Unedau yn weddill	Cael eu hadeiladu	2020	2021	2022	2023	2024
	cyn yr	Ers yr							
	Astudiaeth Ddiwethaf								
10	8	0	2	1	1	0	0	0	0

Cat. 3	Cat. 4
0	0

Tir Llwyd:

Tir Glas:

Cyfanswm arwynebedd	Cyfanswm %	Cyfanswm arwynebedd	Cyfanswm %
0	100	0	0

Enw'r Safle:

Parc Brynderi (Cyn Genwen Road & Pendderi)

Cyf. ACLI.

L/001/023

Parth Tai: Llanelli
Prif Anheddiad: Llanelli
Math o Farchnad: Sector Preifat
Perchennog/Datblygwr: Persimmon Homes

Yn y 5 flynedd cyflenwad ers: 2005

**Disgrifiad o'r
Datblygiad:**

Statws Cynllunio:

Cynllun datblygu: Dyraniad CDLI Caerfyrddin: GA2/h46 & h45(part)

Caniatad Cynllunio	Math o Cais	Dyddiad Caniatad	Cyfeirnod Cais
	Outline	22/12/2015	S/15702
	RM	11/07/2017	S/33342



Cyfeirnod Grid: 254780 199900

Y Safle:

Mae'r safle hwn bellach yn cyfuno rhan o Dir y De o Lys Pendderi.

Maint y Safle:

Cyfanswm arwynebedd 8.5 ha

Categoreiddio:

Rhagolwg o'r Nifer a Gwblheir:

Cynhwysedd	Wedi'i gwblhau		Unedau yn weddill	Cael eu hadeiladu	2020	2021	2022	2023	2024	Cat. 3	Cat. 4
	cyn yr	Ers yr									
	Astudiaeth Ddiwethaf										
240	0	52	188	30	28	50	50	30	0	0	0

Tir Llwyd:

Tir Glas:

Cyfanswm arwynebedd	Cyfanswm %	Cyfanswm arwynebedd	Cyfanswm %
0	0	4	100

Enw'r Safle: Cyfagos i Barcbynmawr, Pentrepoeth

Cyf. ACLI. L/001/027

Parth Tai: Llanelli
Prif Anheddiad: Llanelli
Math o Farchnad: Sector Preifat
Perchennog/Datblygwr: CCC

Yn y 5 flynedd cyflenwad ers: 2017

Disgrifiad o'r Datblygiad:

Statws Cynllunio:

Cynllun datblygu: Dyraniad CDLI Caerfyrddin: GA2/h24

Caniatad Cynllunio	Math o Cais	Dyddiad Caniatad	Cyfeirnod Cais
			-



Cyfeirnod Grid: 251260 202030

Y Safle:

Mae trafodaethau wedi cychwyn ar ddatblygu'r safle.

Maint y Safle:

Cyfanswm arwynebedd 4.11ha

Categoreiddio:

Rhagolwg o'r Nifer a Gwblheir:

Cynhwysedd	Wedi'i gwblhau		Unedau yn weddill	Cael eu hadeiladu	2020	2021	2022	2023	2024
	cyn yr	Ers yr							
	Astudiaeth Ddiwethaf								
100	0	0	100	0	0	0	20	20	

Cat. 3	Cat. 4
60	0

Tir Llwyd:

Tir Glas:

Cyfanswm arwynebedd	Cyfanswm %	Cyfanswm arwynebedd	Cyfanswm %
0	0	4.11	100

Enw'r Safle: Fferm Penllwyngwyn, Gweddill y safle / Maes y Bryn

Cyf. ACLI. L/001/034

Parth Tai: Llanelli
Prif Anheddiad: Llanelli
Math o Farchnad: Sector Preifat
Perchennog/Datblygwr: Bowtree Ltd

Yn y 5 flynedd cyflenwad ers: 2013

Disgrifiad o'r Datblygiad:

Statws Cynllunio:

Cynllun datblygu: Dyraniad CDLI Caerfyrddin: GA2/h49

Caniatad Cynllunio	Math o Cais	Dyddiad Caniatad	Cyfeirnod Cais
	Outline	10/07/2008	S/15323
9 dwellings - 6 houses - 3 bungalows (DH Williams)	Full	22/12/1999	S/01959
Retain development (6 houses & 3 bungalows)	Full	02/11/2005	S/10984
Ext of time by 5 years	VoC	15/12/2004	S/08862
	Full	10/07/2008	S/14372
34 dwellings	RM	20/03/2018	S/36679



Cyfeirnod Grid: 254860 200960

Maint y Safle:

Cyfanswm arwynebedd 1.50ha

Catgoreiddio:

Rhagolwg o'r Nifer a Gwblheir:

Cynhwysedd	Wedi'i gwblhau		Unedau yn weddill	Cael eu hadeiladu	2020	2021	2022	2023	2024	Cat. 3	Cat. 4
	cyn yr	Ers yr									
	Astudiaeth Ddiwethaf										
50	16	8	26	9	10	7	0	0	0	0	0

Tir Llwyd:

Tir Glas:

Cyfanswm arwynebedd	Cyfanswm %	Cyfanswm arwynebedd	Cyfanswm %
0	0	2	100

Enw'r Safle:

Y Rhodfa, Morfa

Cyf. ACLI.

L/001/040

Parth Tai: Llanelli

Prif Anheddiad: Llanelli

Math o Farchnad: Cymdeithas Tai - Preifat

Yn y 5 flynedd cyflenwad ers: 2015

Perchennog/Datblygwr: Grwp Gwalia & Llanelli Joint Venture

Disgrifiad o'r

Datblygiad:

Statws Cynllunio:

Cynllun datblygu: Dyraniad CDLI Caerfyrddin: GA2/h13

Caniatad Cynllunio	Math o Cais	Dyddiad Caniatad	Cyfeirnod Cais
40 dwellings (Family HA)	Full	17/02/1992	D5/13944
Sheltered accomodation - 28 flats & wardens flat	Full	09/03/1992	D5/14485
135 dwellings, road & garages (JS Bloor)	Full	19/05/1994	D5/16283
25 units	Full	01/10/2013	S/27604



Cyfeirnod Grid: 251141 198779

Y Safle:

Mae Caniatâd wedi'i roi ar gyfer cartref anafiadau i'r ymennydd adsefydlu gofal preswyl (S/21854). Mae'r cynhwysedd wedi'i lleihau ar y safle yn y CDLI i 60 ar weddill y tir ar gyfer datblygiad defnydd cymysg. Ar hyn o bryd mae Gwalia yn datblygu'r 25 uned ar ran o'r safle, mae'r ardal sy'n weddill yn eiddo i'r Menter Cyd.

Maint y Safle:

Cyfanswm arwynebedd 3.48ha

Categoreiddio:

Rhagolwg o'r Nifer a Gwblheir:

Cynhwysedd	Wedi'i gwblhau		Unedau yn weddill	Cael eu hadeiladu	2020	2021	2022	2023	2024	Cat. 3	Cat. 4
	cyn yr	Ers yr									
	Astudiaeth Ddiwethaf										
60	25	0	35	0	0	15	20	0	0	0	

Tir Llwyd:

Tir Glas:

Cyfanswm arwynebedd	Cyfanswm %	Cyfanswm arwynebedd	Cyfanswm %
3	100	0	0

Enw'r Safle: Tir ym Mharc Guto/Heol Llwynhendy

Cyf. ACLI. L/001/042

Parth Tai: Llanelli
Prif Anheddiad: Llanelli
Math o Farchnad: Sector Preifat
Perchennog/Datblygwr: Estate of WJ Thomas

Yn y 5 flynedd cyflenwad ers:

Disgrifiad o'r Datblygiad:

Statws Cynllunio:

Cynllun datblygu: Dyraniad CDLI Caerfyrddin: GA2/h37

Caniatad Cynllunio	Math o Cais	Dyddiad Caniatad	Cyfeirnod Cais
Up to 20 dwellings - Not yet determined	Outline		S/38518



Cyfeirnod Grid: 253692 199697

Maint y Safle:

Cyfanswm arwynebedd 1.30ha

Y Safle:

Catgoreiddio:

Rhagolwg o'r Nifer a Gwblheir:

Cynhwysedd	Wedi'i gwblhau		Unedau yn weddill	Cael eu hadeiladu	2020	2021	2022	2023	2024
	cyn yr	Ers yr							
	Astudiaeth Ddiwethaf								
30	0	0	30	0	0	0	15	15	

Cat. 3	Cat. 4
0	0

Tir Llwyd:

Tir Glas:

Cyfanswm arwynebedd	Cyfanswm %	Cyfanswm arwynebedd	Cyfanswm %
0	0	1.30	100

Enw'r Safle:

Glyn y Swistir, Swiss Valley

Cyf. ACLI.

L/001/060

Parth Tai: Llanelli
Prif Anheddiad: Llanelli
Math o Farchnad: Sector Preifat
Perchennog/Datblygwr: Mr & Mrs Honeybun

Yn y 5 flynedd cyflenwad ers: 2005

Disgrifiad o'r Datblygiad:

Statws Cynllunio:

Cynllun datblygu: Dyraniad CDLI Caerfyrddin: GA2/h26

Caniatad Cynllunio	Math o Cais	Dyddiad Caniatad	Cyfeirnod Cais
Residential development	Outline	13/05/2005	S/06591
VoC to increase no dwellings from 6 to 5	VoC	18/10/2007	S/17050
Ext to estate road to facilitate residential devpt	Full	24/04/2008	S/18526
VoC to allow ext of time	VoC	20/12/2012	S/27299
Plot 1	Full	21/10/2013	S/28548
Plot 3	Full	18/04/2012	S/26199



Cyfeirnod Grid: 251925 203058

Y Safle:

Mae'r datblygiad yn mynd yn dda ar y safle.

Llain 5 - RM wedi'i canitau 3/7/15 W/31981; S/37500 - rhwng 16 & 18.

Maint y Safle:

Cyfanswm arwynebedd 0.9 ha

Catgoreiddio:

Rhagolwg o'r Nifer a Gwblheir:

Cynhwysedd	Wedi'i gwblhau		Unedau yn weddill	Cael eu hadeiladu	2020	2021	2022	2023	2024	Cat. 3	Cat. 4
	cyn yr	Ers yr									
	Astudiaeth Ddiwethaf										
6	4	0	2	0	1	1	0	0	0	0	0

Tir Llwyd:

Tir Glas:

Cyfanswm arwynebedd	Cyfanswm %	Cyfanswm arwynebedd	Cyfanswm %
0	0	0.9	100

Enw'r Safle:

Tu cefn i 60 Heol Coedcae

Cyf. ACLI.

L/001/083

Parth Tai: Llanelli
Prif Anheddiad: Llanelli
Math o Farchnad: Sector Preifat
Perchennog/Datblygwr: Mrs M Pugh

Yn y 5 flynedd cyflenwad ers:

Disgrifiad o'r Datblygiad:

Statws Cynllunio:

Cynllun datblygu: Dyraniad CDLI Caerfyrddin: GA2/h17

Caniatad Cynllunio	Math o Cais	Dyddiad Caniatad	Cyfeirnod Cais
4 houses & 1 bungalow.	Outline	21/02/2008	S/17394



Cyfeirnod Grid: 251964 200186

Y Safle:

Mae'r Safle yn hen gyfansoddyn adeiladwyr.

Maint y Safle:

Cyfanswm arwynebedd 0.3 ha

Catgoreiddio:

Rhagolwg o'r Nifer a Gwblheir:

Cynhwysedd	Wedi'i gwblhau		Unedau yn weddill	Cael eu hadeiladu	2020	2021	2022	2023	2024
	cyn yr	Ers yr							
	Astudiaeth Ddiwethaf								
5	0	0	5	0	0	0	0	0	0

Cat. 3	Cat. 4
5	0

Tir Llwyd:

Tir Glas:

Cyfanswm arwynebedd	Cyfanswm %	Cyfanswm arwynebedd	Cyfanswm %

Enw'r Safle: Hen Barc y Strade (Parc y Strade)

Cyf. ACLI. L/001/085

Parth Tai: Llanelli
Prif Anheddiad: Llanelli
Math o Farchnad: Sector Preifat
Perchennog/Datblygwr: Taylor Wimpey

Yn y 5 flynedd cyflenwad ers: 2008

**Disgrifiad o'r
Datblygiad:**

Statws Cynllunio:

Cynllun datblygu: Dyraniad CDLI Caerfyrddin: GA2/h2

Caniatad Cynllunio	Math o Cais	Dyddiad Caniatad	Cyfeirnod Cais
Up to 450 residential units	Outline	27/06/2007	S/12058
355 dwellings & assoc works	RM	27/01/2011	S/18743



Cyfeirnod Grid: 249782 200834

Y Safle:

Maint y Safle:

Cyfanswm arwynebedd 9.9 ha

Catgoreiddio:

Rhagolwg o'r Nifer a Gwblheir:

Cynhwysedd	Wedi'i gwblhau		Unedau yn weddill	Cael eu hadeiladu	2020	2021	2022	2023	2024	Cat. 3	Cat. 4
	cyn yr	Ers yr									
	Astudiaeth Ddiwethaf										
355	261	24	70	62	8	0	0	0	0	0	0

Tir Llwyd:

Tir Glas:

Cyfanswm arwynebedd	Cyfanswm %	Cyfanswm arwynebedd	Cyfanswm %
3.3	33.3	6.6	66.6

Enw'r Safle:

Tir yng Nghefncaeau

Cyf. ACLI.

L/001/086

Parth Tai: Llanelli
Prif Anheddiad: Llanelli
Math o Farchnad: Sector Preifat
Perchennog/Datblygwr: Tata Steel

Yn y 5 flynedd cyflenwad ers: 2017

Disgrifiad o'r Datblygiad:

Statws Cynllunio:

Cynllun datblygu: Dyraniad CDLI Caerfyrddin: GA2/h35

Caniatad Cynllunio	Math o Cais	Dyddiad Caniatad	Cyfeirnod Cais
			-



Cyfeirnod Grid: 253381 199524

Y Safle:

Cymeradwywyd cais am 94 o anheddau yn amodol ar ymsefydlu yn S106 (S/34991) Mae datblygwr gyda diddordeb yn y safle.

Maint y Safle:

Cyfanswm arwynebedd 10.2ha

Catgoreiddio:

Rhagolwg o'r Nifer a Gwblheir:

Cynhwysedd	Wedi'i gwblhau		Unedau yn weddill	Cael eu hadeiladu	2020	2021	2022	2023	2024	Cat. 3	Cat. 4
	cyn yr	Ers yr									
	Astudiaeth Ddiwethaf										
300	0	0	300	0	30	50	50	50	120	0	

Tir Llwyd:

Tir Glas:

Cyfanswm arwynebedd	Cyfanswm %	Cyfanswm arwynebedd	Cyfanswm %
0	0	10.2	100

Enw'r Safle:

Doc y Gogledd

Cyf. ACLI.

L/001/088

Parth Tai: Llanelli
Prif Anheddiad: Llanelli
Math o Farchnad: Sector Preifat
Perchennog/Datblygwr: CCC

Yn y 5 flynedd cyflenwad ers: 2016

Disgrifiad o'r Datblygiad:

Statws Cynllunio:

Cynllun datblygu: Dyraniad CDLI Caerfyrddin: GA2/MU7

Caniatad Cynllunio	Math o Cais	Dyddiad Caniatad	Cyfeirnod Cais
Redevelop mixed use inc residential	Outline	15/04/2008	S/18032



Cyfeirnod Grid: 249596 199914

Y Safle:

Cwblhawyd gwaith dymchwel, ac mae gwaith yn mynd rhagddo wrth ddod â'r safle ymlaen at ddefnydd preswyl.

Maint y Safle:

Cyfanswm arwynebedd 12 ha

Catgoreiddio:

Rhagolwg o'r Nifer a Gwblheir:

Cynhwysedd	Wedi'i gwblhau		Unedau yn weddill	Cael eu hadeiladu	2020	2021	2022	2023	2024	Cat. 3	Cat. 4
	cyn yr	Ers yr									
	Astudiaeth Ddiwethaf										
335	0	0	335	0	0	0	25	25	285	0	

Tir Llwyd:

Tir Glas:

Cyfanswm arwynebedd	Cyfanswm %	Cyfanswm arwynebedd	Cyfanswm %
		12	100

Enw'r Safle: Heol Pemberton, Pemberton

Cyf. ACLI. L/001/091

Parth Tai: Llanelli
Prif Anheddiad: Llanelli
Math o Farchnad: Sector Preifat
Perchennog/Datblygwr: Mr Radnedge & LAW

Yn y 5 flynedd cyflenwad ers: 2013

**Disgrifiad o'r
Datblygiad:**

Statws Cynllunio:

Cynllun datblygu: Dyraniad CDLI Caerfyrddin: GA2/h34

Caniatad Cynllunio	Math o Cais	Dyddiad Caniatad	Cyfeirnod Cais
	Outline	15/05/2012	S/18528
	Outline	02/06/2016	S/32805



Cyfeirnod Grid: 253011 200341

Maint y Safle:

Cyfanswm arwynebedd 0.3 ha

Categoreiddio:

Rhagolwg o'r Nifer a Gwblheir:

Cynhwysedd	Wedi'i gwblhau		Unedau yn weddill	Cael eu hadeiladu	2020	2021	2022	2023	2024	Cat. 3	Cat. 4
	cyn yr Astudiaeth Ddiwethaf	Ers yr									
9	0	0	9	0	4	5	0	0	0	0	

Tir Llwyd:

Tir Glas:

Cyfanswm arwynebedd	Cyfanswm %	Cyfanswm arwynebedd	Cyfanswm %
0.3	100	0	0

Enw'r Safle:

Tir ger Y Waun, Penciliogi

Cyf. ACLI.

L/001/097

Parth Tai: Llanelli

Prif Anheddiad: Llanelli

Math o Farchnad: Sector Cyhoeddus

Yn y 5 flynedd cyflenwad ers: 2014

Perchennog/Datblygwr: CCC

Disgrifiad o'r 26 bungalo fforddiadwy

Datblygiad:

Statws Cynllunio:

Cynllun datblygu: Dyraniad CDLI Caerfyrddin: GA2/h33

Caniatad Cynllunio	Math o Cais	Dyddiad Caniatad	Cyfeirnod Cais
26 bungalows	Outline	05/06/2013	S/25729



Cyfeirnod Grid: 253344 200844

Y Safle:

CSG bydd yn adeiladu, a bydd yn cynnwys unedau fforddiadwy sy'n cynnwys cymysgedd o perchentyaeth cost isel a rhentu eiddo farchnad ganolradd.

Maint y Safle:

Cyfanswm arwynebedd 0.7 ha

Catgoreiddio:

Rhagolwg o'r Nifer a Gwblheir:

Cynhwysedd	Wedi'i gwblhau		Unedau yn weddill	Cael eu hadeiladu	2020	2021	2022	2023	2024	Cat. 3	Cat. 4
	cyn yr	Ers yr									
	Astudiaeth Ddiwethaf										
26	0	0	26	0	13	13	0	0	0	0	0

Tir Llwyd:

Tir Glas:

Cyfanswm arwynebedd	Cyfanswm %	Cyfanswm arwynebedd	Cyfanswm %
		0.7	

Enw'r Safle: 13 & 15 Heol yr Orsaf

Cyf. ACLI. L/001/098

Parth Tai: Llanelli

Prif Anheddiad: Llanelli

Math o Farchnad: Sector Preifat

Yn y 5 flynedd cyflenwad ers: 2014

Perchennog/Datblygwr: Mr M Taffetsauffer

Disgrifiad o'r Addasu yr adeilad presennol i 11 fflat

Datblygiad:

Statws Cynllunio:

Cynllun datblygu: Dyraniad CDLI Caerfyrddin: w/f

Caniatad Cynllunio	Math o Cais	Dyddiad Caniatad	Cyfeirnod Cais
Conversion to 11 flats on upper floors	Full	16/04/2014	S/29644



Cyfeirnod Grid: 250570 200045

Maint y Safle:

Cyfanswm arwynebedd 0.04ha

Catgoreiddio:

Rhagolwg o'r Nifer a Gwblheir:

Cynhwysedd	Wedi'i gwblhau		Unedau yn weddill	Cael eu hadeiladu	2020	2021	2022	2023	2024	Cat. 3	Cat. 4
	cyn yr	Ers yr									
	Astudiaeth Ddiwethaf										
11	0	0	11	11	0	0	0	0	0	0	0

Tir Llwyd:

Tir Glas:

Cyfanswm arwynebedd	Cyfanswm %	Cyfanswm arwynebedd	Cyfanswm %
0.04			

Enw'r Safle:

Beech Grove, Pwll

Cyf. ACLI.

L/001/101

Parth Tai: Llanelli
Prif Anheddiad: Llanelli
Math o Farchnad: Sector Preifat
Perchennog/Datblygwr: CCC

Yn y 5 flynedd cyflenwad ers: 2015

**Disgrifiad o'r
Datblygiad:**

Statws Cynllunio:

Cynllun datblygu: Dyraniad CDLI Caerfyrddin: GA2/h1

Caniatad Cynllunio	Math o Cais	Dyddiad Caniatad	Cyfeirnod Cais
			0



Cyfeirnod Grid: 247461 201319

Y Safle:

Safle newydd yn y CDLI. Mae'r safle i fod i gael ei farchnata ar gyfer datblygu yn ystod 2017/18.

Maint y Safle:

Cyfanswm arwynebedd 0.7 ha

Catgoreiddio:

Rhagolwg o'r Nifer a Gwblheir:

Cynhwysedd	Wedi'i gwblhau		Unedau yn weddill	Cael eu hadeiladu	2020	2021	2022	2023	2024
	cyn yr	Ers yr							
	Astudiaeth Ddiwethaf								
10	0	0	10	0	0	0	0	5	5

Cat. 3	Cat. 4
0	0

Tir Llwyd:

Tir Glas:

Cyfanswm arwynebedd	Cyfanswm %	Cyfanswm arwynebedd	Cyfanswm %
		0.7	100

Enw'r Safle: Heol Goffa, Dimpath

Cyf. ACLI. L/001/102

Parth Tai: Llanelli
Prif Anheddiad: Llanelli
Math o Farchnad: Sector Preifat

Yn y 5 flynedd cyflenwad ers: 2015

Perchennog/Datblygwr:

Disgrifiad o'r Datblygiad:

Statws Cynllunio:

Cynllun datblygu: Dyraniad CDLI Caerfyrddin: GA2/h8

Caniatad Cynllunio	Math o Cais	Dyddiad Caniatad	Cyfeirnod Cais
			0



Cyfeirnod Grid: 251297 201425

Y Safle:

Safle newydd yn y CDLI.

Maint y Safle:

Cyfanswm arwynebedd 1.3 ha

Categoreiddio:

Rhagolwg o'r Nifer a Gwblheir:

Cynhwysedd	Wedi'i gwblhau		Unedau yn weddill	Cael eu hadeiladu	2020	2021	2022	2023	2024	Cat. 3	Cat. 4
	cyn yr	Ers yr									
	Astudiaeth Ddiwethaf										
30	0	0	30	0	0	0	15	15	0	0	

Tir Llwyd:

Tir Glas:

Cyfanswm arwynebedd	Cyfanswm %	Cyfanswm arwynebedd	Cyfanswm %

Enw'r Safle:

Llys yr Hen Felin (tir sy ar ol)

Cyf. ACLI.

L/001/103

Parth Tai: Llanelli

Prif Anheddiad: Llanelli

Math o Farchnad: Cymdeithas Tai - Preifat

Yn y 5 flynedd cyflenwad ers: 2015

Perchennog/Datblygwr: Pobl

Disgrifiad o'r Datblygiad: DOSBARTHU'R ADEILADAU MALTINGS A BARLEY KILN A'R SAFLE Y CYN FRAGDY BUCKLEY YN LLANELLI I DDARPARU 20 SEFYDLIADAU PRESWYL

Statws Cynllunio:

Cynllun datblygu: Dyraniad CDLI Caerfyrddin: GA2/h4

Caniatad Cynllunio	Math o Cais	Dyddiad Caniatad	Cyfeirnod Cais
Conversion into 10 units & 6 dwellings	Full	16/10/2014	S/30189
Conversion to 20 apartments	Full	13/03/2018	S/36519



Cyfeirnod Grid: 250800 200584

Y Safle:

Mae'r gwaith i fod i ddechrau yn fuan. Gweddillion Hen Fragdy Buckley.

Maint y Safle:

Cyfanswm arwynebedd 2.3 ha

Categoreiddio:

Rhagolwg o'r Nifer a Gwblheir:

Cynhwysedd	Wedi'i gwblhau		Unedau yn weddill	Cael eu hadeiladu	2020	2021	2022	2023	2024	Cat. 3	Cat. 4
	cyn yr Astudiaeth Ddiwethaf	Ers yr									
27	0	0	27	20	0	0	0	0	0	0	0

Tir Llwyd:

Tir Glas:

Cyfanswm arwynebedd	Cyfanswm %	Cyfanswm arwynebedd	Cyfanswm %
2.3	100		

Enw'r Safle: Hen Garej, Marsh Street SA15 1AU

Cyf. ACLI. L/001/104

Parth Tai: Llanelli

Prif Anheddiad: Llanelli

Math o Farchnad:

Yn y 5 flynedd cyflenwad ers: 2016

Perchennog/Datblygwr: Mr W Rees / Pobl

Disgrifiad o'r

Datblygiad:

Statws Cynllunio:

Cynllun datblygu: Dyraniad CDLI Caerfyrddin: GA2/h9

Caniatad Cynllunio	Math o Cais	Dyddiad Caniatad	Cyfeirnod Cais
	Full	19/07/2016	S/14791



Cyfeirnod Grid: 25087 199492

Y Safle:

Safle newydd yn y CDLI.

Maint y Safle:

Cyfanswm arwynebedd 0.4 ha

Categoreiddio:

Rhagolwg o'r Nifer a Gwblheir:

Cynhwysedd	Wedi'i gwblhau		Unedau yn weddill	Cael eu hadeiladu	2020	2021	2022	2023	2024	Cat. 3	Cat. 4
	cyn yr	Ers yr									
	Astudiaeth Ddiwethaf										
19	0	0	19	0	19	0	0	0	0	0	0

Tir Llwyd:

Tir Glas:

Cyfanswm arwynebedd	Cyfanswm %	Cyfanswm arwynebedd	Cyfanswm %

Enw'r Safle: Y Rhodfa (Gorllewin), Llynnoedd Delta

Cyf. ACLI. L/001/105

Parth Tai: Llanelli
Prif Anheddiad: Llanelli
Math o Farchnad: Sector Preifat

Yn y 5 flynedd cyflenwad ers: 2015

Perchennog/Datblygwr:

Disgrifiad o'r Datblygiad:

Statws Cynllunio:

Cynllun datblygu: Dyraniad CDLI Caerfyrddin: GA2/h15

Caniatad Cynllunio	Math o Cais	Dyddiad Caniatad	Cyfeirnod Cais
			0



Cyfeirnod Grid: 251017 198931

Y Safle:

Rhan o'r safle Datblygu Lles a Gwyddor Bywyd (S/36948) sy'n cael ei ddatblygu fel rhan o brosiect y Fargen Ddinesig Bae Ddinesig.

Maint y Safle:

Cyfanswm arwynebedd 2.2 ha

Categoreiddio:

Rhagolwg o'r Nifer a Gwblheir:

Cynhwysedd	Wedi'i gwblhau		Unedau yn weddill	Cael eu hadeiladu	2020	2021	2022	2023	2024	Cat. 3	Cat. 4
	cyn yr	Ers yr									
	Astudiaeth Ddiwethaf										
60	0	0	60	0	0	30	30	0	40	0	

Tir Llwyd:

Tir Glas:

Cyfanswm arwynebedd	Cyfanswm %	Cyfanswm arwynebedd	Cyfanswm %

Enw'r Safle: Tir ym Mhenallt, Stebonheath

Cyf. ACLI. L/001/106

Parth Tai: Llanelli
Prif Anheddiad: Llanelli
Math o Farchnad: Sector Preifat
Perchennog/Datblygwr: CCC

Yn y 5 flynedd cyflenwad ers: 2015

Disgrifiad o'r Datblygiad:

Statws Cynllunio:

Cynllun datblygu: Dyraniad CDLI Caerfyrddin: GA2/h18

Caniatad Cynllunio	Math o Cais	Dyddiad Caniatad	Cyfeirnod Cais
			0



Cyfeirnod Grid: 251847 200311

Y Safle:

Safle newydd yn y CDLI.

Maint y Safle:

Cyfanswm arwynebedd 2 ha

Categoreiddio:

Rhagolwg o'r Nifer a Gwblheir:

Cynhwysedd	Wedi'i gwblhau		Unedau yn weddill	Cael eu hadeiladu	2020	2021	2022	2023	2024	Cat. 3	Cat. 4
	cyn yr	Ers yr									
	Astudiaeth Ddiwethaf										
60	0	0	60	0	0	0	10	10	40	0	

Tir Llwyd:

Tir Glas:

Cyfanswm arwynebedd	Cyfanswm %	Cyfanswm arwynebedd	Cyfanswm %

Enw'r Safle: Tir yn Nightgale Court, Coedcae

Cyf. ACLI. L/001/107

Parth Tai: Llanelli
Prif Anheddiad: Llanelli
Math o Farchnad: Sector Preifat

Yn y 5 flynedd cyflenwad ers: 2015

Perchennog/Datblygwr:

Disgrifiad o'r Datblygiad:

Statws Cynllunio:

Cynllun datblygu: Dyraniad CDLI Caerfyrddin: GA2/h19

Caniatad Cynllunio	Math o Cais	Dyddiad Caniatad	Cyfeirnod Cais
			0



Cyfeirnod Grid: 252354 200264

Y Safle:

Safle newydd yn y CDLI.

Maint y Safle:

Cyfanswm arwynebedd 1.9 ha

Categoreiddio:

Rhagolwg o'r Nifer a Gwblheir:

Cynhwysedd	Wedi'i gwblhau		Unedau yn weddill	Cael eu hadeiladu	2020	2021	2022	2023	2024
	cyn yr	Ers yr							
	Astudiaeth Ddiwethaf								
50	0	0	50	0	0	0	0	0	10

Cat. 3	Cat. 4
40	0

Tir Llwyd:

Cyfanswm arwynebedd

Tir Glas:

Cyfanswm %

Cyfanswm arwynebedd	Cyfanswm %	Cyfanswm arwynebedd	Cyfanswm %

Enw'r Safle:

Cyferbyn a'r Meysydd Chwarae, Llanerch SA15 3EJ

Cyf. ACLI.

L/001/108

Parth Tai: Llanelli
Prif Anheddiad: Llanelli
Math o Farchnad: Sector Preifat
Perchennog/Datblygwr: Hywel Dda Health Trust

Yn y 5 flynedd cyflenwad ers:

**Disgrifiad o'r
Datblygiad:**

Statws Cynllunio:

Cynllun datblygu: Dyraniad CDLI Caerfyrddin: GA2/h23

Caniatad Cynllunio	Math o Cais	Dyddiad Caniatad	Cyfeirnod Cais
			0



Cyfeirnod Grid: 251555 200904

Y Safle:

Mae'r safle wedi newid i ddefnydd C2 ac mae'n cael ei ddefnyddio ar gyfer defnydd busnes: Hyfforddi i Engage Property Ltd

Maint y Safle:

Cyfanswm arwynebedd 0.25ha

Categoreiddio:

Rhagolwg o'r Nifer a Gwblheir:

Cynhwysedd	Wedi'i gwblhau		Unedau yn weddill	Cael eu hadeiladu	2020	2021	2022	2023	2024	Cat. 3	Cat. 4
	cyn yr	Ers yr									
	Astudiaeth Ddiwethaf										
0	0	0	0	0	0	0	0	0	0	0	0

Tir Llwyd:

Tir Glas:

Cyfanswm arwynebedd	Cyfanswm %	Cyfanswm arwynebedd	Cyfanswm %

Enw'r Safle:

Porth y Dwyrain, Dafen

Cyf. ACLI.

L/001/109

Parth Tai: Llanelli
Prif Anheddiad: Llanelli
Math o Farchnad: Sector Preifat

Yn y 5 flynedd cyflenwad ers: 2015

Perchennog/Datblygwr:

**Disgrifiad o'r
Datblygiad:**

Statws Cynllunio:

Cynllun datblygu: Dyraniad CDLI Caerfyrddin: GA2/h27

Caniatad Cynllunio	Math o Cais	Dyddiad Caniatad	Cyfeirnod Cais
			0



Cyfeirnod Grid: 253363 201479

Y Safle:

Safle newydd yn y CDLI.

Maint y Safle:

Cyfanswm arwynebedd 5.6 ha

Categoreiddio:

Rhagolwg o'r Nifer a Gwblheir:

Cynhwysedd	Wedi'i gwblhau		Unedau yn weddill	Cael eu hadeiladu	2020	2021	2022	2023	2024	Cat. 3	Cat. 4
	cyn yr	Ers yr									
	Astudiaeth Ddiwethaf										
150	0	0	150	0	0	0	0	20	30	100	0

Tir Llwyd:

Tir Glas:

Cyfanswm arwynebedd	Cyfanswm %	Cyfanswm arwynebedd	Cyfanswm %

Enw'r Safle: Uned Ddeheuol, AVON Inflatables, Dafen

Cyf. ACLI. L/001/110

Parth Tai: Llanelli
Prif Anheddiad: Llanelli
Math o Farchnad: Sector Preifat

Yn y 5 flynedd cyflenwad ers: 2015

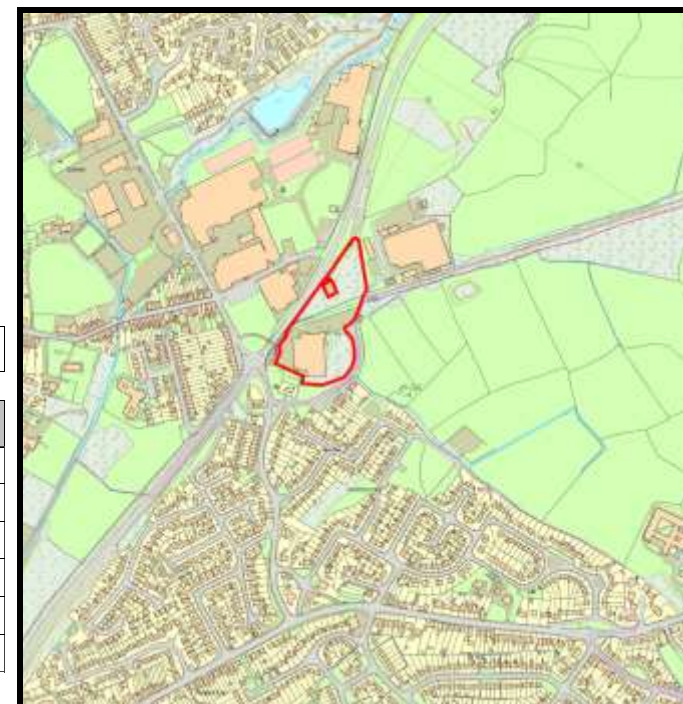
Perchennog/Datblygwr:

Disgrifiad o'r Datblygiad:

Statws Cynllunio:

Cynllun datblygu: Dyraniad CDLI Caerfyrddin: GA2/h29

Caniatad Cynllunio	Math o Cais	Dyddiad Caniatad	Cyfeirnod Cais
			0



Cyfeirnod Grid: 253183 201086

Y Safle:

Safle newydd yn y CDLI. Defnyddir cyfran fawr o'r safle bellach fel defnydd cyflogaeth, felly gostyngwyd y niferoedd ar y safle.

Maint y Safle:

Cyfanswm arwynebedd ha

Categoreiddio:

Rhagolwg o'r Nifer a Gwblheir:

Cynhwysedd	Wedi'i gwblhau		Unedau yn weddill	Cael eu hadeiladu	2020	2021	2022	2023	2024	Cat. 3	Cat. 4
	cyn yr	Ers yr									
	Astudiaeth Ddiwethaf										
20	0	0	20	0	0	0	0	0	0	20	0

Tir Llwyd:

Tir Glas:

Cyfanswm arwynebedd	Cyfanswm %	Cyfanswm arwynebedd	Cyfanswm %

Enw'r Safle: Tir ger Bryncoch, Penceiliogi,, Dafen

Cyf. ACLI. L/001/111

Parth Tai: Llanelli
Prif Anheddiad: Llanelli
Math o Farchnad: Sector Preifat
Perchennog/Datblygwr: CCC

Yn y 5 flynedd cyflenwad ers: 2017

Disgrifiad o'r Datblygiad:

Statws Cynllunio:

Cynllun datblygu: Dyraniad CDLI Caerfyrddin: GA2/h31

Caniatad Cynllunio	Math o Cais	Dyddiad Caniatad	Cyfeirnod Cais
			0



Cyfeirnod Grid: 253487 200894

Maint y Safle:

Cyfanswm arwynebedd 3.8 ha

Y Safle:

Safle newydd 2015. Mae Dogfen Uwchgynllun wedi ei baratoi, sy'n cynnwys y tir yma a'r tir gyfagos a ddyrannwyd (GA2/h30 a GA2/h56) ac yn nodi'r paramedrau datblygu. Mae'r Adran Priffyrdd a Trafnidiaeth hefyd wedi eu comisiynu i ddatblygu'r dyluniad priffyrdd. Mae'r Cyngor yn ystyried darparu rhan o'r safle fel rhan o'r rhaglen tai fforddiadwy neu farchnata'r safle yn agored i'w ddatblygu gan ddatblygwr preifat.

Catgoreiddio:

Rhagolwg o'r Nifer a Gwblheir:

Cynhwysedd	Wedi'i gwblhau		Unedau yn weddill	Cael eu hadeiladu	2020	2021	2022	2023	2024	Cat. 3	Cat. 4
	cyn yr	Ers yr									
	Astudiaeth Ddiwethaf										
125	0	0	125	0	0	0	0	25	25	75	0

Tir Llwyd:

Tir Glas:

Cyfanswm arwynebedd	Cyfanswm %	Cyfanswm arwynebedd	Cyfanswm %
		3.8	100

Enw'r Safle: Gorllewin Byncoch, Dafen

Cyf. ACLI. L/001/112

Parth Tai: Llanelli
Prif Anheddiad: Llanelli
Math o Farchnad: Sector Preifat
Perchennog/Datblygwr: CCC

Yn y 5 flynedd cyflenwad ers: 2015

Disgrifiad o'r Datblygiad:

Statws Cynllunio:

Cynllun datblygu: Dyraniad CDLI Caerfyrddin: GA2/h32

Caniatad Cynllunio	Math o Cais	Dyddiad Caniatad	Cyfeirnod Cais
			0



Cyfeirnod Grid: 253188 200786

Y Safle:

Safle newydd yn y CDLI.

Maint y Safle:

Cyfanswm arwynebedd 0.5 ha

Categoreiddio:

Rhagolwg o'r Nifer a Gwblheir:

Cynhwysedd	Wedi'i gwblhau		Unedau yn weddill	Cael eu hadeiladu	2020	2021	2022	2023	2024	Cat. 3	Cat. 4
	cyn yr Astudiaeth Ddiwethaf	Ers yr									
15	0	0	15	0	0	0	5	10	0	0	

Tir Llwyd:

Tir Glas:

Cyfanswm arwynebedd	Cyfanswm %	Cyfanswm arwynebedd	Cyfanswm %
		0.5	100

Enw'r Safle: Hen Ffatri Glynderwen, Heol Lwynhendy

Cyf. ACLI. L/001/114

Parth Tai: Llanelli
Prif Anheddiad: Llanelli
Math o Farchnad: Sector Preifat
Perchennog/Datblygwr: Anne Mathias

Yn y 5 flynedd cyflenwad ers: 2015

Disgrifiad o'r Datblygiad:

Statws Cynllunio:

Cynllun datblygu: Dyraniad CDLI Caerfyrddin: GA2/h38

Caniatad Cynllunio	Math o Cais	Dyddiad Caniatad	Cyfeirnod Cais
			0



Cyfeirnod Grid: 253794 199813

Y Safle:

Safle newydd yn y CDLI. Mae'r tirfeddiannwr wedi cael eu cysylltu er mwyn canfod eu bwriadau gyda'r safle, maent wedi ymateb drwy ddweud bod rhywun wedi eu cysylltu sy'n dymuno datblygu safle.

Maint y Safle:

Cyfanswm arwynebedd 0.3 ha

Catgoreiddio:

Rhagolwg o'r Nifer a Gwblheir:

Cynhwysedd	Wedi'i gwblhau		Unedau yn weddill	Cael eu hadeiladu	2020	2021	2022	2023	2024	Cat. 3	Cat. 4
	cyn yr Astudiaeth Ddiwethaf	Ers yr									
8	0	0	8	0	0	0	8	0	0	0	

Tir Llwyd:

Tir Glas:

Cyfanswm arwynebedd	Cyfanswm %	Cyfanswm arwynebedd	Cyfanswm %

Enw'r Safle:

Heol Penllwynrhodyn, Gorllewin Llwynhendy

Cyf. ACLI.

L/001/115

Parth Tai: Llanelli
Prif Anheddiad: Llanelli
Math o Farchnad: Sector Preifat

Yn y 5 flynedd cyflenwad ers: 2013

Perchennog/Datblygwr:

**Disgrifiad o'r
Datblygiad:**

Statws Cynllunio:

Cynllun datblygu: Dyraniad CDLI Caerfyrddin: GA2/h39

Caniatad Cynllunio	Math o Cais	Dyddiad Caniatad	Cyfeirnod Cais
			0



Cyfeirnod Grid: 254103 199809

Y Safle:

Safle newydd yn y CDLI.

Maint y Safle:

Cyfanswm arwynebedd 0.4 ha

Categoreiddio:

Rhagolwg o'r Nifer a Gwblheir:

Cynhwysedd	Wedi'i gwblhau		Unedau yn weddill	Cael eu hadeiladu	2020	2021	2022	2023	2024	Cat. 3	Cat. 4
	cyn yr	Ers yr									
	Astudiaeth Ddiwethaf										
11	0	0	11	0	0	0	0	0	5	6	0

Tir Llwyd:

Tir Glas:

Cyfanswm arwynebedd	Cyfanswm %	Cyfanswm arwynebedd	Cyfanswm %
		0.4	100

Enw'r Safle: Heol Penllwynrodyn, Dwyrain, Llwynhendy

Cyf. ACLI. L/001/116

Parth Tai: Llanelli

Prif Anheddiad: Llanelli

Math o Farchnad: Sector Preifat

Yn y 5 flynedd cyflenwad ers: 2015

Perchennog/Datblygwr: Enid Morgan / Soar Chapel Trustees

**Disgrifiad o'r
Datblygiad:**

Statws Cynllunio:

Cynllun datblygu: Dyraniad CDLI Caerfyrddin: GA2/h40

Caniatad Cynllunio	Math o Cais	Dyddiad Caniatad	Cyfeirnod Cais
			0



Cyfeirnod Grid: 254144 199774

Y Safle:

Safle newydd yn y CDLI. Wedi derbyn cyn gais ar y safle.

Maint y Safle:

Cyfanswm arwynebedd 1 ha

Categoreiddio:

Rhagolwg o'r Nifer a Gwblheir:

Cynhwysedd	Wedi'i gwblhau		Unedau yn weddill	Cael eu hadeiladu	2020	2021	2022	2023	2024
	cyn yr	Ers yr							
	Astudiaeth Ddiwethaf								
25	0	0	25	0	0	0	0	10	15

Cat. 3	Cat. 4
0	0

Tir Llwyd:

Tir Glas:

Cyfanswm arwynebedd	Cyfanswm %	Cyfanswm arwynebedd	Cyfanswm %

Enw'r Safle: Brynmefys, Ffwrnais

Cyf. ACLI. L/001/117

Parth Tai: Llanelli

Prif Anheddiad: Llanelli

Math o Farchnad: Sector Preifat

Yn y 5 flynedd cyflenwad ers: 2015

Perchennog/Datblygwr: Carmarthenshire County Council

**Disgrifiad o'r
Datblygiad:**

Statws Cynllunio:

Cynllun datblygu: Dyraniad CDLI Caerfyrddin: GA2/h55

Caniatad Cynllunio	Math o Cais	Dyddiad Caniatad	Cyfeirnod Cais
			0



Cyfeirnod Grid: 249927 202345

Y Safle:

Safle newydd yn y CDLI. Mae briff datblygu wedi ei baratoi ar gyfer y safle gan y Cyngor. Mae'r safle ar hyn o bryd ar werth.

Maint y Safle:

Cyfanswm arwynebedd 2.5 ha

Categoreiddio:

Rhagolwg o'r Nifer a Gwblheir:

Cynhwysedd	Wedi'i gwblhau		Unedau yn weddill	Cael eu hadeiladu	2020	2021	2022	2023	2024	Cat. 3	Cat. 4
	cyn yr	Ers yr									
	Astudiaeth Ddiwethaf										
70	0	0	70	0	0	20	25	25	0	0	

Tir Llwyd:

Tir Glas:

Cyfanswm arwynebedd	Cyfanswm %	Cyfanswm arwynebedd	Cyfanswm %
2.5	100		

Enw'r Safle:

Ynys Las, Cefn Caeau

Cyf. ACLI.

L/001/118

Parth Tai: Llanelli
Prif Anheddiad: Llanelli
Math o Farchnad: Sector Preifat
Perchennog/Datblygwr: CCC

Yn y 5 flynedd cyflenwad ers: 2017

Disgrifiad o'r Datblygiad:

Statws Cynllunio:

Cynllun datblygu: Dyraniad CDLI Caerfyrddin: GA2/h41

Caniatad Cynllunio	Math o Cais	Dyddiad Caniatad	Cyfeirnod Cais
			0



Cyfeirnod Grid: 253226 199836

Y Safle:

Safle newydd yn y CDLI. Mae adeiladau'r cyn-ysgol bellach wedi eu dymchwel. Paratowyd briff datblygu ac ar hyn o bryd mae'r safle yn cael ei farchnata, gyda pheth diddordeb hyd yn hyn.

Maint y Safle:

Cyfanswm arwynebedd 1.3 ha

Catgoreiddio:

Rhagolwg o'r Nifer a Gwblheir:

Cynhwysedd	Wedi'i gwblhau		Unedau yn weddill	Cael eu hadeiladu	2020	2021	2022	2023	2024	Cat. 3	Cat. 4
	cyn yr	Ers yr									
	Astudiaeth Ddiwethaf										
45	0	0	45	0	0	0	20	25	0	0	

Tir Llwyd:

Tir Glas:

Cyfanswm arwynebedd	Cyfanswm %	Cyfanswm arwynebedd	Cyfanswm %

Enw'r Safle:

Llys y Bryn, Penceiliogi

Cyf. ACLI.

L/001/119

Parth Tai: Llanelli
Prif Anheddiad: Llanelli
Math o Farchnad: Sector Preifat

Yn y 5 flynedd cyflenwad ers: 2016

Perchennog/Datblygwr:

Disgrifiad o'r Datblygiad:

Statws Cynllunio:

Cynllun datblygu: Dyraniad CDLI Caerfyrddin: GA2/h56

Caniatad Cynllunio	Math o Cais	Dyddiad Caniatad	Cyfeirnod Cais
			0



Cyfeirnod Grid: 253675 200851

Y Safle:

Safle newydd yn y CDLI. Mae Dogfen Uwchgyllun wedi ei baratoi, sy'n cynnwys y tir yma a'r tir gyfagos a ddyrannwyd (GA2/h30 a GA2/h31) ac yn nodi'r paramedrau datblygu. Mae'r Adran Priffyrdd a Trafnidiaeth hefyd wedi eu comisiynu i ddatblygu'r dyluniad priffyrdd. Bydd y safle yn cael ei marchnata'r ar ôl cwblhau'r gwaith hwn.

Maint y Safle:

Cyfanswm arwynebedd 4.6 ha

Catgoreiddio:

Rhagolwg o'r Nifer a Gwblheir:

Cynhwysedd	Wedi'i gwblhau		Unedau yn weddill	Cael eu hadeiladu	2020	2021	2022	2023	2024	Cat. 3	Cat. 4
	cyn yr	Ers yr									
	Astudiaeth Ddiwethaf										
145	0	0	145	0	0	0	0	0	0	145	0

Tir Llwyd:

Tir Glas:

Cyfanswm arwynebedd	Cyfanswm %	Cyfanswm arwynebedd	Cyfanswm %

Enw'r Safle:

Dylan, Trallwm

Cyf. ACLI.

L/001/120

Parth Tai: Llanelli

Prif Anheddiad: Llanelli

Math o Farchnad:

Yn y 5 flynedd cyflenwad ers: 2016

Perchennog/Datblygwr: CCC

Disgrifiad o'r

Datblygiad:

Statws Cynllunio:

Cynllun datblygu: Dyraniad CDLI Caerfyrddin: GA2/h57

Caniatad Cynllunio	Math o Cais	Dyddiad Caniatad	Cyfeirnod Cais
34 affordable homes	Full	13/12/2018	S/36465



Cyfeirnod Grid: 253946 200150

Y Safle:

Cynllun Cyllid a Refeniw Tai sy'n cael ei chyflwyno gan CCC. Mae'r safle yn cael ei cliro ym mis Ebrill 2019.

Maint y Safle:

Cyfanswm arwynebedd 1 ha

Catgoreiddio:

Rhagolwg o'r Nifer a Gwblheir:

Cynhwysedd	Wedi'i gwblhau		Unedau yn weddill	Cael eu hadeiladu	2020	2021	2022	2023	2024	Cat. 3	Cat. 4
	cyn yr	Ers yr									
	Astudiaeth Ddiwethaf										
34	0	0	34	0	14	20	0	0	0	0	0

Tir Llwyd:

Tir Glas:

Cyfanswm arwynebedd	Cyfanswm %	Cyfanswm arwynebedd	Cyfanswm %
		1	100

Enw'r Safle: Hen safle DRAKA, Heol Copperworks

Cyf. ACLI. L/001/121

Parth Tai: Llanelli
Prif Anheddiad: Llanelli
Math o Farchnad: Sector Preifat
Perchennog/Datblygwr:

Yn y 5 flynedd cyflenwad ers: 2015

Disgrifiad o'r Datblygiad:

Statws Cynllunio:

Cynllun datblygu: Dyraniad CDLI Caerfyrddin: GA2/MU2

Caniatad Cynllunio	Math o Cais	Dyddiad Caniatad	Cyfeirnod Cais
			0



Cyfeirnod Grid: 250639 199201

Y Safle:

Safle newydd yn y CDLI. Mae caniatâd cynllunio wedi'i roi ar gyfer ysgol gynradd newydd ar hanner y safle sy'n cael ei adeiladu ar hyn oo bryd, felly hanerwyd yr elfen preswyl ar y safle o'r dyraniad yn y CDLI.

Maint y Safle:

Cyfanswm arwynebedd ha

Categoreiddio:

Rhagolwg o'r Nifer a Gwblheir:

Cynhwysedd	Wedi'i gwblhau		Unedau yn weddill	Cael eu hadeiladu	2020	2021	2022	2023	2024	Cat. 3	Cat. 4
	cyn yr	Ers yr									
	Astudiaeth Ddiwethaf										
75	0	0	75	0	0	0	0	30	30	15	0

Tir Llwyd:

Tir Glas:

Cyfanswm arwynebedd	Cyfanswm %	Cyfanswm arwynebedd	Cyfanswm %

Enw'r Safle:

Porth Trostre

Cyf. ACLI.

L/001/122

Parth Tai: Llanelli
Prif Anheddiad: Llanelli
Math o Farchnad: Sector Preifat

Yn y 5 flynedd cyflenwad ers: 2017

Perchennog/Datblygwr:

**Disgrifiad o'r
Datblygiad:**

Statws Cynllunio:

Cynllun datblygu: Dyraniad CDLI Caerfyrddin: GA2/MU4

Caniatad Cynllunio	Math o Cais	Dyddiad Caniatad	Cyfeirnod Cais
			0



Cyfeirnod Grid: 252318 199967

Y Safle:

Safle newydd yn y CDLI.

Maint y Safle:

Cyfanswm arwynebedd ha

Categoreiddio:

Rhagolwg o'r Nifer a Gwblheir:

Cynhwysedd	Wedi'i gwblhau		Unedau yn weddill	Cael eu hadeiladu	2020	2021	2022	2023	2024	Cat. 3	Cat. 4
	cyn yr	Ers yr									
	Astudiaeth Ddiwethaf										
70	0	0	70	0	0	0	0	0	20	50	0

Tir Llwyd:

Tir Glas:

Cyfanswm arwynebedd	Cyfanswm %	Cyfanswm arwynebedd	Cyfanswm %

Enw'r Safle: 107 Heol yr Orsaf (SA15 1YS)

Cyf. ACLI. L/001/124

Parth Tai: Llanelli

Prif Anheddiad: Llanelli

Math o Farchnad:

Yn y 5 flynedd cyflenwad ers: 2016

Perchennog/Datblygwr: Martin Taffetsauffer

Disgrifiad o'r Trawsnewid swyddfa mewn i 7 fflat

Datblygiad:

Statws Cynllunio:

Cynllun datblygu: Dyraniad CDLI Caerfyrddin: w/f

Caniatad Cynllunio	Math o Cais	Dyddiad Caniatad	Cyfeirnod Cais
7 flats	Full	27/07/2015	S/32874



Cyfeirnod Grid: 250748 199503

Y Safle:

Safle hap newydd 2016.

Maint y Safle:

Cyfanswm arwynebedd 0.01ha

Categoreiddio:

Rhagolwg o'r Nifer a Gwblheir:

Cynhwysedd	Wedi'i gwblhau		Unedau yn weddill	Cael eu hadeiladu	2020	2021	2022	2023	2024	Cat. 3	Cat. 4
	cyn yr Astudiaeth Ddiwethaf	Ers yr									
7	0	7	0	0	0	0	0	0	0	0	0

Tir Llwyd:

Tir Glas:

Cyfanswm arwynebedd	Cyfanswm %	Cyfanswm arwynebedd	Cyfanswm %
0.01	100		

Enw'r Safle: Tir yn Harddfán, Bryn SA14 9UE

Cyf. ACLI. L/001/125

Parth Tai: Llanelli

Prif Anheddiad: Llanelli

Math o Farchnad: Sector Preifat

Yn y 5 flynedd cyflenwad ers: 2016

Perchennog/Datblygwr: Carmarthenshire County Council

**Disgrifiad o'r
Datblygiad:**

Statws Cynllunio:

Cynllun datblygu: Dyraniad CDLI Caerfyrddin: GA2/h48 (part)

Caniatad Cynllunio	Math o Cais	Dyddiad Caniatad	Cyfeirnod Cais
	Outline	26/05/2016	S/33659



Cyfeirnod Grid: 254870 200582

Y Safle:

Safle newydd annisgwyl 2017

Maint y Safle:

Cyfanswm arwynebedd 0.15ha

Categoreiddio:

Rhagolwg o'r Nifer a Gwblheir:

Cynhwysedd	Wedi'i gwblhau		Unedau yn weddill	Cael eu hadeiladu	2020	2021	2022	2023	2024
	cyn yr	Ers yr							
	Astudiaeth Ddiwethaf								
6	0	0	6	0	6	0	0	0	0

Cat. 3	Cat. 4
0	0

Tir Llwyd:

Tir Glas:

Cyfanswm arwynebedd	Cyfanswm %	Cyfanswm arwynebedd	Cyfanswm %
0	0	0.15	100

Enw'r Safle: Eglwys All Saints, Heol Goring SA15 3HW

Cyf. ACLI. L/001/126

Parth Tai: Llanelli
Prif Anheddiad: Llanelli
Math o Farchnad: Sector Preifat
Perchennog/Datblygwr: Mr P Francis

Yn y 5 flynedd cyflenwad ers: 2018

Disgrifiad o'r Datblygiad:

Statws Cynllunio:

Cynllun datblygu: Dyraniad CDLI Caerfyrddin: w/f

Caniatad Cynllunio	Math o Cais	Dyddiad Caniatad	Cyfeirnod Cais
9 NO 1 & 2 BED RESIDENTIAL UNITS	Full	19/06/2017	S/32047



Cyfeirnod Grid: 250547 200699

Y Safle:

Mae'r safle ar werth ar hyn o bryd.

Maint y Safle:

Cyfanswm arwynebedd 0.28ha

Categoreiddio:

Rhagolwg o'r Nifer a Gwblheir:

Cynhwysedd	Wedi'i gwblhau		Unedau yn weddill	Cael eu hadeiladu	Rhagolwg o'r Nifer a Gwblheir					Cat. 3	Cat. 4
	cyn yr Astudiaeth Ddiwethaf	Ers yr			2020	2021	2022	2023	2024		
					0	9	0	0	0		
9	0	0	9	0	9	0	0	0	0	0	0

Tir Llwyd:

Tir Glas:

Cyfanswm arwynebedd	Cyfanswm %	Cyfanswm arwynebedd	Cyfanswm %

Enw'r Safle:

De o 73 Parc Gitto, Llanelli

Cyf. ACLI.

L/001/127

Parth Tai: Llanelli

Prif Anheddiad: Llanelli

Math o Farchnad:

Yn y 5 flynedd cyflenwad ers:

Perchennog/Datblygwr: Mr & Mrs Davies

Disgrifiad o'r

Datblygiad:

Statws Cynllunio:

Cynllun datblygu: Dyraniad CDLI Caerfyrddin: w/f

Caniatad Cynllunio	Math o Cais	Dyddiad Caniatad	Cyfeirnod Cais
10 dwellings	Outline	05/05/2017	S/32678



Cyfeirnod Grid: 253627 199483

Y Safle:

Maint y Safle:

Cyfanswm arwynebedd 1 ha

Catgoreiddio:

Rhagolwg o'r Nifer a Gwblheir:

Cynhwysedd	Wedi'i gwblhau		Unedau yn weddill	Cael eu hadeiladu	2020	2021	2022	2023	2024	Cat. 3	Cat. 4
	cyn yr	Ers yr									
	Astudiaeth Ddiwethaf										
10	0	0	10	0	5	5	0	0	0	0	

Tir Llwyd:

Tir Glas:

Cyfanswm arwynebedd	Cyfanswm %	Cyfanswm arwynebedd	Cyfanswm %

Enw'r Safle: Tir tun cefn I 22 Heol Llwynhendy, Llanelli SA14 9DP

Cyf. ACLI. L/001/128

Parth Tai: Llanelli

Prif Anheddiad: Llanelli

Math o Farchnad:

Yn y 5 flynedd cyflenwad ers: 2019

Perchennog/Datblygwr: Palmtree Homes

Disgrifiad o'r

Datblygiad:

Statws Cynllunio:

Cynllun datblygu: Dyraniad CDLI Caerfyrddin: w/f

Caniatad Cynllunio	Math o Cais	Dyddiad Caniatad	Cyfeirnod Cais
6 bungalows	Full	25/02/2019	S/36816



Cyfeirnod Grid: 253575 200013

Y Safle:

Safle newydd 2019.

Maint y Safle:

Cyfanswm arwynebedd 0.1 ha

Categoreiddio:

Rhagolwg o'r Nifer a Gwblheir:

Cynhwysedd	Wedi'i gwblhau		Unedau yn weddill	Cael eu hadeiladu	2020	2021	2022	2023	2024	Cat. 3	Cat. 4
	cyn yr	Ers yr									
	Astudiaeth Ddiwethaf										
6	0	0	6	0	6	0	0	0	0	0	0

Tir Llwyd:

Tir Glas:

Cyfanswm arwynebedd	Cyfanswm %	Cyfanswm arwynebedd	Cyfanswm %

Enw'r Safle: Cyn Labordy CNC, Lôn Pen-y-Fai, Llanelli SA15 4EL

Cyf. ACLI. L/001/129

Parth Tai: Llanelli

Prif Anheddiad: Llanelli

Math o Farchnad:

Yn y 5 flynedd cyflenwad ers:

Perchennog/Datblygwr: NRW

Disgrifiad o'r

Datblygiad:

Statws Cynllunio:

Cynllun datblygu: Dyraniad CDLI Caerfyrddin: w/f

Caniatad Cynllunio	Math o Cais	Dyddiad Caniatad	Cyfeirnod Cais
	Outline	28/03/2019	S/36817



Cyfeirnod Grid: 249753 201501

Y Safle:

Safle newydd 2019.

Maint y Safle:

Cyfanswm arwynebedd 0.08ha

Categoreiddio:

Rhagolwg o'r Nifer a Gwblheir:

Cynhwysedd	Wedi'i gwblhau		Unedau yn weddill	Cael eu hadeiladu	2020	2021	2022	2023	2024	Cat. 3	Cat. 4
	cyn yr	Ers yr									
	Astudiaeth Ddiwethaf										
8	0	0	8	0	0	4	4	0	0	0	0

Tir Llwyd:

Tir Glas:

Cyfanswm arwynebedd	Cyfanswm %	Cyfanswm arwynebedd	Cyfanswm %

Enw'r Safle: WRW Construction Ltd, 3-5 Heol Goring, Llanelli SA15 3HF

Cyf. ACLI. L/001/130

Parth Tai: Llanelli

Prif Anheddiad: Llanelli

Math o Farchnad:

Yn y 5 flynedd cyflenwad ers: 2019

Perchennog/Datblygwr: Pobl

Disgrifiad o'r

Datblygiad:

Statws Cynllunio:

Cynllun datblygu: Dyraniad CDLI Caerfyrddin: w/f

Caniatad Cynllunio	Math o Cais	Dyddiad Caniatad	Cyfeirnod Cais
8 Flats	Full	13/12/2018	S/37971



Cyfeirnod Grid: 250506 200648

Y Safle:

Safle newydd 2019.

Maint y Safle:

Cyfanswm arwynebedd 0.05ha

Catgoreiddio:

Rhagolwg o'r Nifer a Gwblheir:

Cynhwysedd	Wedi'i gwblhau		Unedau yn weddill	Cael eu hadeiladu	Rhagolwg o'r Nifer a Gwblheir					Cat. 3	Cat. 4
	cyn yr Astudiaeth Ddiwethaf	Ers yr			2020	2021	2022	2023	2024		
					8	0	0	0	0		
8	0	0	8	0	8	0	0	0	0	0	0

Tir Llwyd:

Tir Glas:

Cyfanswm arwynebedd	Cyfanswm %	Cyfanswm arwynebedd	Cyfanswm %

Enw'r Safle:

Dolau Fan

Cyf. ACLI.

L/003/05

Parth Tai: Llanelli
Prif Anheddiad: Porth Tywyn
Math o Farchnad: Sector Preifat
Perchennog/Datblygwr: J Morgan

Yn y 5 flynedd cyflenwad ers: 2001

**Disgrifiad o'r
Datblygiad:**

Statws Cynllunio:

Cynllun datblygu: Dyraniad CDLI Caerfyrddin: T2/1/h7

Caniatad Cynllunio	Math o Cais	Dyddiad Caniatad	Cyfeirnod Cais
12 dwellings	Full	26/11/1992	D5/14245
Residential development - 2 dwellings	Full	04/05/2010	S/22592
Residential development - 2 dwellings	Full	07/02/2019	S/37798



Cyfeirnod Grid: 245217 201938

Maint y Safle:

Cyfanswm arwynebedd 0.76ha

Catgoreiddio:

Rhagolwg o'r Nifer a Gwblheir:

Cynhwysedd	Wedi'i gwblhau		Unedau yn weddill	Cael eu hadeiladu	2020	2021	2022	2023	2024
	cyn yr	Ers yr							
	Astudiaeth Ddiwethaf								
5	1	0	4	0	1	0	0	0	0

Cat. 3	Cat. 4
5	0

Tir Llwyd:

Tir Glas:

Cyfanswm arwynebedd	Cyfanswm %	Cyfanswm arwynebedd	Cyfanswm %
0	0	0	100

Enw'r Safle:

Bay View, Graig

Cyf. ACLI.

L/003/06

Parth Tai: Llanelli
Prif Anheddiad: Porth Tywyn
Math o Farchnad: Sector Preifat
Perchennog/Datblygwr: Mrs R Thomas

Yn y 5 flynedd cyflenwad ers:

**Disgrifiad o'r
Datblygiad:**

Statws Cynllunio:

Cynllun datblygu: Dyraniad CDLI Caerfyrddin: T2/1/h4

Caniatad Cynllunio	Math o Cais	Dyddiad Caniatad	Cyfeirnod Cais
Road, plots, drainage & house types	Full	25/02/1999	S/1560
Residential development (Mrs R Thomas)	Outline	03/09/1992	D5/15007
Residential development (Mrs R Thomas)	Outline	12/10/1995	D5/17188
Amendment to house types	Full	09/12/2004	S/08163



Cyfeirnod Grid: 244419 201636

Y Safle:

Maint y Safle:

Cyfanswm arwynebedd 0.84ha

Catgoreiddio:

Rhagolwg o'r Nifer a Gwblheir:

Cynhwysedd	Wedi'i gwblhau		Unedau yn weddill	Cael eu hadeiladu	2020	2021	2022	2023	2024
	cyn yr	Ers yr							
	Astudiaeth Ddiwethaf								
9	0	0	9	0	0	0	0	0	0

Cat. 3	Cat. 4
9	0

Tir Llwyd:

Tir Glas:

Cyfanswm arwynebedd	Cyfanswm %	Cyfanswm arwynebedd	Cyfanswm %
0	0	1	100

Enw'r Safle:

Tir yn Teras Glanymor, Porth Tywyn, Sa16 ONE

Cyf. ACLI.

L/003/08

Parth Tai: Llanelli

Prif Anheddiad: Llanelli

Math o Farchnad:

Yn y 5 flynedd cyflenwad ers: 2019

Perchennog/Datblygwr: Western Solar Ltd

Disgrifiad o'r

Datblygiad:

Statws Cynllunio:

Cynllun datblygu: Dyraniad CDLI Caerfyrddin: w/f

Caniatad Cynllunio	Math o Cais	Dyddiad Caniatad	Cyfeirnod Cais
32 Units	Full	27/03/2019	S/38235



Cyfeirnod Grid: 244948 200724

Y Safle:

Safle hapsafle newydd 2019.

Maint y Safle:

Cyfanswm arwynebedd 1.4 ha

Catgoreiddio:

Rhagolwg o'r Nifer a Gwblheir:

Cynhwysedd	Wedi'i gwblhau		Unedau yn weddill	Cael eu hadeiladu	Rhagolwg o'r Nifer a Gwblheir					Cat. 3	Cat. 4
	cyn yr Astudiaeth Ddiwethaf	Ers yr			2020	2021	2022	2023	2024		
32	0	0	32	0	12	20	0	0	0	0	0

Tir Llwyd:

Tir Glas:

Cyfanswm arwynebedd	Cyfanswm %	Cyfanswm arwynebedd	Cyfanswm %
1.4	100		

Enw'r Safle:

Gwdig (Pen y Porth)

Cyf. ACLI.

L/003/12

Parth Tai: Llanelli

Prif Anheddiad: Porth Tywyn

Math o Farchnad:

Yn y 5 flynedd cyflenwad ers: 2016

Perchennog/Datblygwr: Pobl

Disgrifiad o'r

Datblygiad:

Statws Cynllunio:

Cynllun datblygu: Dyraniad CDLI Caerfyrddin: T2/1/h9

Caniatad Cynllunio	Math o Cais	Dyddiad Caniatad	Cyfeirnod Cais
			-
Residential development, upheld on appeal	Outline	27/10/2008	S/18113
103 houses	Full	19/11/2018	S/36993

Y Safle:



Cyfeirnod Grid: 245519 201329

Maint y Safle:

Cyfanswm arwynebedd 4.56ha

Categoreiddio:

Rhagolwg o'r Nifer a Gwblheir:

Cynhwysedd	Wedi'i gwblhau		Unedau yn weddill	Cael eu hadeiladu	2020	2021	2022	2023	2024	Cat. 3	Cat. 4
	cyn yr	Ers yr									
	Astudiaeth Ddiwethaf										
103	0	0	103	0	20	43	40	0	0	0	0

Tir Llwyd:

Tir Glas:

Cyfanswm arwynebedd	Cyfanswm %	Cyfanswm arwynebedd	Cyfanswm %
0	0	4.56	100

Enw'r Safle:

Gogledd Dyfatty

Cyf. ACLI.

L/003/18

Parth Tai: Llanelli
Prif Anheddiad: Porth Tywyn
Math o Farchnad: Sector Preifat
Perchennog/Datblygwr: M & D Ras
Disgrifiad o'r Datblygiad:
Statws Cynllunio:

Yn y 5 flynedd cyflenwad ers: 2017

Cynllun datblygu: Dyraniad CDLI Caerfyrddin: T2/1/h12

Caniatad Cynllunio	Math o Cais	Dyddiad Caniatad	Cyfeirnod Cais
			0



Cyfeirnod Grid: 245867 201310

Y Safle:

Safle newydd CDLI. Mae tîrfeiddiannwr wrthi'n ceisio gwerthu'r safle.

Maint y Safle:

Cyfanswm arwynebedd 1.6 ha

Catgoreiddio:

Rhagolwg o'r Nifer a Gwblheir:

Cynhwysedd	Wedi'i gwblhau		Unedau yn weddill	Cael eu hadeiladu	2020	2021	2022	2023	2024
	cyn yr	Ers yr							
	Astudiaeth Ddiwethaf								
40	0	0	40	0	0	0	0	0	5

Cat. 3	Cat. 4
35	0

Tir Llwyd:

Tir Glas:

Cyfanswm arwynebedd	Cyfanswm %	Cyfanswm arwynebedd	Cyfanswm %
1.6	100	0	0

Enw'r Safle:

De Dyfatty

Cyf. ACLI.

L/003/19

Parth Tai: Llanelli
Prif Anheddiad: Porth Tywyn
Math o Farchnad: Sector Preifat
Perchennog/Datblygwr:
Disgrifiad o'r
Datblygiad:

Yn y 5 flynedd cyflenwad ers:

Statws Cynllunio:

Cynllun datblygu: Dyraniad CDLI Caerfyrddin: T2/1/h13

Caniatad Cynllunio	Math o Cais	Dyddiad Caniatad	Cyfeirnod Cais
			0



Cyfeirnod Grid: 245909 201195

Y Safle:

Cyflwynwyd cais ymlaen llaw ar ran o'r safle ar gyfer 7 cartref newydd.

Maint y Safle:

Cyfanswm arwynebedd 0.9 ha

Categoreiddio:

Rhagolwg o'r Nifer a Gwblheir:

Cynhwysedd	Wedi'i gwblhau		Unedau yn weddill	Cael eu hadeiladu	2020	2021	2022	2023	2024	Cat. 3	Cat. 4
	cyn yr	Ers yr									
	Astudiaeth Ddiwethaf										
20	0	0	20	0	0	0	0	0	7	13	0

Tir Llwyd:

Tir Glas:

Cyfanswm arwynebedd	Cyfanswm %	Cyfanswm arwynebedd	Cyfanswm %
0	0	0.9	100

Enw'r Safle:

Heol Waun Wen

Cyf. ACLI.

L/003/20

Parth Tai: Llanelli
Prif Anheddiad: Porth Tywyn
Math o Farchnad: Sector Preifat
Perchennog/Datblygwr: CCC
Disgrifiad o'r Datblygiad:
Statws Cynllunio:

Yn y 5 flynedd cyflenwad ers: 2015

Cynllun datblygu: Dyraniad CDLI Caerfyrddin: T2/1/h14



Cyfeirnod Grid: 243912 201106

Caniatad Cynllunio	Math o Cais	Dyddiad Caniatad	Cyfeirnod Cais
			0

Y Safle:

Safle newydd CDLI. Mae trafodaethau yn cymryd rhan gyda'r perchennog tir cyfagos am bosiblwydd o gwerthu/datblygu y safle.

Maint y Safle:

Cyfanswm arwynebedd 0.7 ha

Categoreiddio:

Rhagolwg o'r Nifer a Gwblheir:

Cynhwysedd	Wedi'i gwblhau		Unedau yn weddill	Cael eu hadeiladu	2020	2021	2022	2023	2024	Cat. 3	Cat. 4
	cyn yr Astudiaeth Ddiwethaf	Ers yr									
10	0	0	10	0	0	5	5	0	0	0	

Tir Llwyd:

Tir Glas:

Cyfanswm arwynebedd	Cyfanswm %	Cyfanswm arwynebedd	Cyfanswm %
0	0	0.7	100

Enw'r Safle: Tafarn Sea View, 3 Heol y Gors, SA16 0EL

Cyf. ACLI. L/003/21

Parth Tai:

Prif Anheddiad:

Math o Farchnad:

Yn y 5 flynedd cyflenwad ers: 2016

Perchennog/Datblygwr: M Properties - Mark Vizard

Disgrifiad o'r Datblygiad: Dymchwel y tafarn presennol a datblygu 6x 3ystafell wely a 4x 2 ystafell wely tai teras

Statws Cynllunio:

Cynllun datblygu: Dyraniad CDLI Caerfyrddin: w/f

Caniatad Cynllunio	Math o Cais	Dyddiad Caniatad	Cyfeirnod Cais
	Full	14/07/2015	S/28746



Cyfeirnod Grid: 244478 200790

Y Safle:

Safle newydd yn yr astudiaeth 2016.

Maint y Safle:

Cyfanswm arwynebedd 0.15ha

Categoreiddio:

Rhagolwg o'r Nifer a Gwblheir:

Cynhwysedd	Wedi'i gwblhau		Unedau yn weddill	Cael eu hadeiladu	2020	2021	2022	2023	2024	Cat. 3	Cat. 4
	cyn yr	Ers yr									
	Astudiaeth Ddiwethaf										
10	0	0	10	0	4	6	0	0	0	0	0

Tir Llwyd:

Tir Glas:

Cyfanswm arwynebedd	Cyfanswm %	Cyfanswm arwynebedd	Cyfanswm %
0.15	100	0	0

Enw'r Safle: Safle 4 Harbwr Porth Tywyn Ddwyrain

Cyf. ACLI. L/003/22

Parth Tai: Llanelli
Prif Anheddiad: Porth Tywyn

Math o Farchnad: Yn y 5 flynedd cyflenwad ers: 2016

Perchennog/Datblygwr: Carmarthenshire County Council

Disgrifiad o'r Datblygiad: Cymysgedd o datblygiad i gynnwys manwerthu, masnach, tafarn / bwyty a tai.

Statws Cynllunio:

Cynllun datblygu: Dyraniad CDLI Caerfyrddin: T2/1/MU1

Caniatad Cynllunio	Math o Cais	Dyddiad Caniatad	Cyfeirnod Cais
Retail, Commercial, Pub/restaurant & residential	Outline	25/11/2015	S/30597
VoC - extension of time	VoC		S/38105



Cyfeirnod Grid: 244626 200463

Y Safle:

Safle newydd yn yr Astudiaeth 2016. Mi fydd y datblygiad defnydd cymysg yn cynnwys manwerthu, masnach, tafarn / bwyty a defnydd preswyl. Unedau preswyl yn debygol o gynnwys nifer fechan o fflatiau ar y lloriau uchaf uwchben yr unedau manwerthu ar y llawr gwaelod. 20 uned yn esitmate. Bydd y safle yn cael ei farchnata yn y misoedd i ddod.

Maint y Safle:

Cyfanswm arwynebedd 1.2 ha

Catgoreiddio:

Rhagolwg o'r Nifer a Gwblheir:

Cynhwysedd	Wedi'i gwblhau		Unedau yn weddill	Cael eu hadeiladu	2020	2021	2022	2023	2024	Cat. 3	Cat. 4
	cyn yr Astudiaeth Ddiwethaf	Ers yr									
20	0	0	20	0	0	0	10	10	0	0	

Tir Llwyd:

Tir Glas:

Cyfanswm arwynebedd	Cyfanswm %	Cyfanswm arwynebedd	Cyfanswm %

Enw'r Safle: Safle 5 & 6 Harbwr Porth Tywyn (Ger yr hen Safle Grillo)

Cyf. ACLI. L/003/23

Parth Tai: Llanelli

Prif Anheddiad: Porth Tywyn

Math o Farchnad:

Yn y 5 flynedd cyflenwad ers: 2016

Perchennog/Datblygwr: Carmarthenshire County Council

Disgrifiad o'r

Datblygiad:

Statws Cynllunio:

Cynllun datblygu: Dyraniad CDLI Caerfyrddin: w/f

Caniatad Cynllunio	Math o Cais	Dyddiad Caniatad	Cyfeirnod Cais
Up to 134 dwellings	Outline	25/11/2015	S/30598
VoC - ext of time	VoC		S/38251



Cyfeirnod Grid: 244835 200325

Maint y Safle:

Cyfanswm arwynebedd 3.2 ha

Catgoreiddio:

Rhagolwg o'r Nifer a Gwblheir:

Cynhwysedd	Wedi'i gwblhau		Unedau yn weddill	Cael eu hadeiladu	2020	2021	2022	2023	2024	Cat. 3	Cat. 4
	cyn yr	Ers yr									
	Astudiaeth Ddiwethaf										
134	0	0	134	0	29	35	35	35	0	0	

Tir Llwyd:

Tir Glas:

Cyfanswm arwynebedd	Cyfanswm %	Cyfanswm arwynebedd	Cyfanswm %
3.2	100		

Enw'r Safle:

Cyn Safle Grillo

Cyf. ACLI.

L/003/24

Parth Tai: Llanelli
Prif Anheddiad: Porth Tywyn

Math o Farchnad:

Yn y 5 flynedd cyflenwad ers: 2016

Perchennog/Datblygwr: Castletown Estates

**Disgrifiad o'r
Datblygiad:**

Statws Cynllunio:

Cynllun datblygu: Dyraniad CDLI Caerfyrddin: w/f

Caniatad Cynllunio	Math o Cais	Dyddiad Caniatad	Cyfeirnod Cais
Up to 230 Houses	Outline	27/01/2016	S/30678
VoC - extension of time	VoC		S/38251



Cyfeirnod Grid: 244731 200349

Maint y Safle:

Cyfanswm arwynebedd 4.6 ha

Categoreiddio:

Rhagolwg o'r Nifer a Gwblheir:

Cynhwysedd	Wedi'i gwblhau		Unedau yn weddill	Cael eu hadeiladu	2020	2021	2022	2023	2024
	cyn yr	Ers yr							
	Astudiaeth Ddiwethaf								
230	0	0	230	0	40	50	50	50	

Cat. 3	Cat. 4
40	0

Tir Llwyd:

Tir Glas:

Cyfanswm arwynebedd	Cyfanswm %	Cyfanswm arwynebedd	Cyfanswm %
4.6	100		

Enw'r Safle:

Cyfagos i Faesyrfhaf

Cyf. ACLI.

L/037/01

Parth Tai: Llanelli
Prif Anheddiad: Cross Hands
Math o Farchnad: Sector Preifat
Perchennog/Datblygwr: Mr J Singh

Yn y 5 flynedd cyflenwad ers: 2019

**Disgrifiad o'r
Datblygiad:**

Statws Cynllunio:

Cynllun datblygu: Dyraniad CDLI Caerfyrddin: GA3/h46

Caniatad Cynllunio	Math o Cais	Dyddiad Caniatad	Cyfeirnod Cais
10 3 bed houses & 2 4 bed houses	Full	09/09/1999	S/01815
Extend existing time limit of S/01815	VoC	10/07/2006	S/13257
Residential development (Mr J Singh)	Outline	01/04/2011	S/22921
9 dwellings - not yet determined	Full		S/35926



Cyfeirnod Grid: 256100 212510

Y Safle:

Mae gwaith i ymchwilio siafftau mwyngloddiau yn digwydd ar hyn o bryd.

Maint y Safle:

Cyfanswm arwynebedd 0.40ha

Categoreiddio:

Rhagolwg o'r Nifer a Gwblheir:

Cynhwysedd	Wedi'i gwblhau		Unedau yn weddill	Cael eu hadeiladu	2020	2021	2022	2023	2024	Cat. 3	Cat. 4
	cyn yr	Ers yr									
	Astudiaeth Ddiwethaf										
10	0	0	10	0	0	0	5	5	0	0	

Tir Llwyd:

Tir Glas:

Cyfanswm arwynebedd	Cyfanswm %	Cyfanswm arwynebedd	Cyfanswm %
0	0	0	100

Enw'r Safle: 53 Carmarthen Road

Cyf. ACLI. L/037/03

Parth Tai: Llanelli
Prif Anheddiad: Cross Hands
Math o Farchnad: Sector Preifat
Perchennog/Datblygwr: Haywood Homes

Yn y 5 flynedd cyflenwad ers: 1997

Disgrifiad o'r Datblygiad:

Statws Cynllunio:

Cynllun datblygu: Dyraniad CDLI Caerfyrddin: GA3/h59

Caniatad Cynllunio	Math o Cais	Dyddiad Caniatad	Cyfeirnod Cais
renewal of S/00400 - Res development of 10	Outline	16/03/2000	S/02281
37 dwellings	Full	25/02/2013	S/18782
extend time to submit RM (105 units)	VoC	20/03/2012	S/18560
Residential development on whole site	Outline	20/03/2012	S/19223



Cyfeirnod Grid: 255794 213036

Y Safle:

Cofnodwyd yn gyntaf fel rhan o'r cyflenwad tir tai pum mlynedd = 1997. Ceisiadau eraill yn cynnwys: D5/13207 (amlinellol ar gyfer 105 o anheddau); D5/15940; S/00400. mwy o gapasiti safle 105 i 177 (Astudiaeth 2014), S/34888 (newidiadau i'r safle).

Maint y Safle:

Cyfanswm arwynebedd 4.25ha

Catgoreiddio:

Rhagolwg o'r Nifer a Gwblheir:

Cynhwysedd	Wedi'i gwblhau		Unedau yn weddill	Cael eu hadeiladu	2020	2021	2022	2023	2024	Cat. 3	Cat. 4
	cyn yr	Ers yr									
	Astudiaeth Ddiwethaf										
105	37	0	68	0	8	20	20	20	0	0	

Tir Llwyd:

Tir Glas:

Cyfanswm arwynebedd	Cyfanswm %	Cyfanswm arwynebedd	Cyfanswm %
0	0	4	100

Enw'r Safle:

Cyfagos i Bantgwyn

Cyf. ACLI.

L/037/05

Parth Tai: Llanelli
Prif Anheddiad: Cross Hands
Math o Farchnad: Sector Preifat
Perchennog/Datblygwr: Magnet Properties

Yn y 5 flynedd cyflenwad ers: 2015

**Disgrifiad o'r
Datblygiad:**

Statws Cynllunio:

Cynllun datblygu: Dyraniad CDLI Caerfyrddin: GA3/h47

Caniatad Cynllunio	Math o Cais	Dyddiad Caniatad	Cyfeirnod Cais
Residential development	Outline	06/10/2010	S/19241
82 dwellings	Outline	23/06/2017	S/33925



Cyfeirnod Grid: 255910 212746

Y Safle:

Mae safle llai wedi ei ddyrannu yn y CDLI ar gyfer 65 o unedau. Gwrthodwyd cais i ymestyn y cyfnod y caniatad oherwydd yr ymgeisydd yn barod i dalu tuag at gyfleusterau addysg.

Maint y Safle:

Cyfanswm arwynebedd 6.84ha

Catgoreiddio:

Rhagolwg o'r Nifer a Gwblheir:

Cynhwysedd	Wedi'i gwblhau		Unedau yn weddill	Cael eu hadeiladu	2020	2021	2022	2023	2024	Cat. 3	Cat. 4
	cyn yr	Ers yr									
	Astudiaeth Ddiwethaf										
65	0	0	65	0	0	20	25	20	0	0	

Tir Llwyd:

Tir Glas:

Cyfanswm arwynebedd	Cyfanswm %	Cyfanswm arwynebedd	Cyfanswm %
0	0	6.84	100

Enw'r Safle: Gorllewin Cross Hands (Maes y Parc)

Cyf. ACLI. L/037/06

Parth Tai: Llanelli
Prif Anheddiad: Cross Hands
Math o Farchnad: Sector Preifat
Perchennog/Datblygwr: Persimmon Homes

Yn y 5 flynedd cyflenwad ers: 2013

Disgrifiad o'r Datblygiad: Datblygiad defnydd cymysg, gan gynnwys 202 tai, archfarchnad bwyd, gyfleuster gofal meddygol, cartref preswyl a chlwb Gweithwyr

Statws Cynllunio:

Cynllun datblygu: Dyraniad CDLI Caerfyrddin: GA3/MU1

Caniatad Cynllunio	Math o Cais	Dyddiad Caniatad	Cyfeirnod Cais
			-
	Outline	14/12/2012	S/23696
	RM	21/10/2014	W/30397
	Outline	19/12/2017	W/34955
43 dwellings	RM	20/06/2018	W/36612



Cyfeirnod Grid: 256068 213490

Y Safle:

Mae'r datblygiad yn mynd yn dda ar y safle

Maint y Safle:

Cyfanswm arwynebedd 17 ha

Catgoreiddio:

Rhagolwg o'r Nifer a Gwblheir:

Cynhwysedd	Wedi'i gwblhau		Unedau yn weddill	Cael eu hadeiladu	2020	2021	2022	2023	2024	Cat. 3	Cat. 4
	cyn yr	Ers yr									
	Astudiaeth Ddiwethaf										
202	67	34	101	19	24	35	35	35	0	0	0

Tir Llwyd:

Tir Glas:

Cyfanswm arwynebedd	Cyfanswm %	Cyfanswm arwynebedd	Cyfanswm %
17	100		

Enw'r Safle:

Yr Iard, Heol Hen SA15 5YD

Cyf. ACLI.

L/054/02

Parth Tai: Llanelli
Prif Anheddiad: Cynheidre
Math o Farchnad: Sector Preifat
Perchennog/Datblygwr: Mr & Mrs Murphy
Disgrifiad o'r Datblygiad:
Statws Cynllunio:

Yn y 5 flynedd cyflenwad ers: 2013

Cynllun datblygu: Dyraniad CDLI Caerfyrddin: w/f

Caniatad Cynllunio	Math o Cais	Dyddiad Caniatad	Cyfeirnod Cais
	Outline	16/04/2013	S/27831
6 dwellings	RM	16/08/2017	S/33355



Cyfeirnod Grid: 248973 207186

Y Safle:

Mae cais cynllunio RM wedi cael ei gyflwyno ar gyfer 6 uned (S/33355)

Maint y Safle:

Cyfanswm arwynebedd 0.2 ha

Catgoreiddio:

Rhagolwg o'r Nifer a Gwblheir:

Cynhwysedd	Wedi'i gwblhau		Unedau yn weddill	Cael eu hadeiladu	2020	2021	2022	2023	2024	Cat. 3	Cat. 4
	cyn yr	Ers yr									
	Astudiaeth Ddiwethaf										
6	0	0	6	2	2	2	0	0	0	0	0

Tir Llwyd:

Tir Glas:

Cyfanswm arwynebedd	Cyfanswm %	Cyfanswm arwynebedd	Cyfanswm %
0.2			

Enw'r Safle:

Ger Ael y Bryn

Cyf. ACLI.

L/054/03

Parth Tai: Llanelli
Prif Anheddiad: Cynheidre
Math o Farchnad: Sector Preifat
Perchennog/Datblygwr: Mrs S Hooper

Yn y 5 flynedd cyflenwad ers: 2014

**Disgrifiad o'r
Datblygiad:**

Statws Cynllunio:

Cynllun datblygu: Dyraniad CDLI Caerfyrddin: w/f

Caniatad Cynllunio	Math o Cais	Dyddiad Caniatad	Cyfeirnod Cais
8 dwellings	Outline	05/07/2013	S/28271
6 dwellings	RM	16/08/2017	S/33355



Cyfeirnod Grid: 249000 207216

Maint y Safle:

Cyfanswm arwynebedd 0.3 ha

Catgoreiddio:

Rhagolwg o'r Nifer a Gwblheir:

Cynhwysedd	Wedi'i gwblhau		Unedau yn weddill	Cael eu hadeiladu	2020	2021	2022	2023	2024	Cat. 3	Cat. 4
	cyn yr	Ers yr									
	Astudiaeth Ddiwethaf										
8	0	0	8	0	2	3	3	0	0	0	0

Tir Llwyd:

Tir Glas:

Cyfanswm arwynebedd	Cyfanswm %	Cyfanswm arwynebedd	Cyfanswm %

Enw'r Safle: OS No. 7468, Heol Hen (SA15 5HB)

Cyf. ACLI. L/071/01

Parth Tai: Llanelli
Prif Anheddiad: Pump-heol
Math o Farchnad: Sector Preifat
Perchennog/Datblygwr:
Disgrifiad o'r Safle hunan adeiladu
Datblygiad:

Yn y 5 flynedd cyflenwad ers: 2005

Statws Cynllunio:

Cynllun datblygu: Dyraniad CDLI Caerfyrddin: SC37/h1

Caniatad Cynllunio	Math o Cais	Dyddiad Caniatad	Cyfeirnod Cais
plot 3	Full	10/05/2016	S/32209
plot 1 - detached dwelling (Mr & Mrs Thorne)	Full	12/05/2008	S/18656
plot 12 - 4 bed dwelling (Mr R Kirk)	Full	18/12/2009	S/22045
plot 11	Full	08/02/2008	S/18036
plot 5	Full	27/06/2014	S/30069
plot 2	Full	19/06/2014	S/30117



Cyfeirnod Grid: 248736 205674

Y Safle:

Mae'r safle wedi'i ddyrannu, ynghyd ag L/071/03 Gerllaw Parc Elin Mawr fel un safle yn y CDLI - SC37/h1
 Llain 4 - Canitad llawn roddwyd 28/4/15 (S/31448)

Maint y Safle:

Cyfanswm arwynebedd 1.73ha

Catgoreiddio:

Rhagolwg o'r Nifer a Gwblheir:

Cynhwysedd	Wedi'i gwblhau		Unedau yn weddill	Cael eu hadeiladu	2020	2021	2022	2023	2024	Cat. 3	Cat. 4
	cyn yr	Ers yr									
	Astudiaeth Ddiwethaf										
16	13	2	1	0	1	0	0	0	0	0	0

Tir Llwyd:

Tir Glas:

Cyfanswm arwynebedd	Cyfanswm %	Cyfanswm arwynebedd	Cyfanswm %
0	0	2	100

Enw'r Safle:

Cyfagos i Parc Elin Mawr

Cyf. ACLI.

L/071/04

Parth Tai: Llanelli
Prif Anheddiad: Pump-heol
Math o Farchnad: Sector Preifat
Perchennog/Datblygwr: Mr A Cosimetti

Yn y 5 flynedd cyflenwad ers: 2014

**Disgrifiad o'r
Datblygiad:**

Statws Cynllunio:

Cynllun datblygu: Dyraniad CDLI Caerfyrddin: SC37/h1

Caniatad Cynllunio	Math o Cais	Dyddiad Caniatad	Cyfeirnod Cais
13 dwellings	Outline	19/08/2013	S/25584
20 dwellings	Outline	21/09/2017	S/33277



Cyfeirnod Grid: 248870 205675

Y Safle:

Mae'r safle wedi'i ddyrannu, ynghyd ag L/071/01 OS Rhif 7468, Heol Hen fel un safle yn y CDLI - h1 SC37 /. Mae cais S/33277 heb eu penderfynu eto ac mae ar gyfer dwysedd fwy o 20 annedd.

Maint y Safle:

Cyfanswm arwynebedd 0.76ha

Catgoreiddio:

Rhagolwg o'r Nifer a Gwblheir:

Cynhwysedd	Wedi'i gwblhau		Unedau yn weddill	Cael eu hadeiladu	2020	2021	2022	2023	2024	Cat. 3	Cat. 4
	cyn yr	Ers yr									
	Astudiaeth Ddiwethaf										
13	0	0	13	0	0	3	5	5	0	0	0

Tir Llwyd:

Tir Glas:

Cyfanswm arwynebedd	Cyfanswm %	Cyfanswm arwynebedd	Cyfanswm %
		0.76	100

Enw'r Safle:

Tir cyfagos i Little Croft

Cyf. ACLI.

L/071/05

Parth Tai: Llanelli
Prif Anheddiad: Pump-heol
Math o Farchnad: Sector Preifat

Yn y 5 flynedd cyflenwad ers: 2015

Perchennog/Datblygwr:

**Disgrifiad o'r
Datblygiad:**

Statws Cynllunio:

Cynllun datblygu: Dyraniad CDLI Caerfyrddin: SC37/h3

Caniatad Cynllunio	Math o Cais	Dyddiad Caniatad	Cyfeirnod Cais
			0



Cyfeirnod Grid: 248987 205610

Y Safle:

Dangoswyd diddordeb gan y datblygwr, ac mae cyn-gais wedi cael ei wneud.

Maint y Safle:

Cyfanswm arwynebedd 1.2 ha

Categoreiddio:

Rhagolwg o'r Nifer a Gwblheir:

Cynhwysedd	Wedi'i gwblhau		Unedau yn weddill	Cael eu hadeiladu	2020	2021	2022	2023	2024
	cyn yr	Ers yr							
	Astudiaeth Ddiwethaf								
25	0	0	25	0	0	5	10	10	

Cat. 3	Cat. 4
0	0

Tir Llwyd:

Tir Glas:

Cyfanswm arwynebedd	Cyfanswm %	Cyfanswm arwynebedd	Cyfanswm %
		1.2	100

Enw'r Safle: Heol Llanedi, Hendy

Cyf. ACLI. L/080/05

Parth Tai: Llanelli
Prif Anheddiad: Yr Hendy
Math o Farchnad: Sector Preifat
Perchennog/Datblygwr: Anton Developments

Yn y 5 flynedd cyflenwad ers: 2001

Disgrifiad o'r Datblygiad:

Statws Cynllunio:

Cynllun datblygu: Dyraniad CDLI Caerfyrddin: T3/7/h9

Caniatad Cynllunio	Math o Cais	Dyddiad Caniatad	Cyfeirnod Cais
6 dwellings (Mr & Mrs Thomas)	Outline	23/11/2000	S/2719
6 plots (Anton Devpts)	Outline	18/06/2012	S/26477
6 detached homes (Anton Devpts)	Full	17/02/2005	S/08943
2 dwellings (Anton Devpts)	Full	22/05/2015	S/31804
plots 1-6	RM	04/09/2015	S/32177



Cyfeirnod Grid: 258164 205048

Maint y Safle:

Cyfanswm arwynebedd 0.74ha

Catgoreiddio:

Rhagolwg o'r Nifer a Gwblheir:

Cynhwysedd	Wedi'i gwblhau		Unedau yn weddill	Cael eu hadeiladu	2020	2021	2022	2023	2024	Cat. 3	Cat. 4
	cyn yr	Ers yr									
	Astudiaeth Ddiwethaf										
6	2	2	2	1	1	0	0	0	0	0	0

Tir Llwyd:

Tir Glas:

Cyfanswm arwynebedd	Cyfanswm %	Cyfanswm arwynebedd	Cyfanswm %
0	0	1	100

Enw'r Safle: Tir i'r gorllewin o Heol Bronallt

Cyf. ACLI. L/080/06

Parth Tai: Llanelli
Prif Anheddiad: Yr Hendy
Math o Farchnad: Sector Preifat
Perchennog/Datblygwr: Self build

Yn y 5 flynedd cyflenwad ers: 2001

Disgrifiad o'r Datblygiad:

Statws Cynllunio:

Cynllun datblygu: Dyraniad CDLI Caerfyrddin: T3/7/h6

Caniatad Cynllunio	Math o Cais	Dyddiad Caniatad	Cyfeirnod Cais
Residential development	Full	16/03/1995	D5/16775
Residential development	Outline	23/10/1989	D5/11875
5 dwellings (Mr N Mcdonnell)	Full	28/09/2006	S/13870
Plot 14 - 1 dwelling (Mr G Davies)	Full	15/05/2006	S/12665
plot 7	Full	01/10/2007	S/17005
plot 9	Full	06/05/2015	S/31757



Cyfeirnod Grid: 258123 204299

Maint y Safle:

Cyfanswm arwynebedd 3.65ha

Categoreiddio:

Rhagolwg o'r Nifer a Gwblheir:

Cynhwysedd	Wedi'i gwblhau		Unedau yn weddill	Cael eu hadeiladu	Rhagolwg					Cat. 3	Cat. 4
	cyn yr Astudiaeth Ddiwethaf	Ers yr			2020	2021	2022	2023	2024		
37	32	4	1	1	0	0	0	0	0	0	0

Tir Llwyd:

Tir Glas:

Cyfanswm arwynebedd	Cyfanswm %	Cyfanswm arwynebedd	Cyfanswm %
0	0	4	100

Enw'r Safle:

Tir i'r dwyrain o Heol Bronallt

Cyf. ACLI.

L/080/07

Parth Tai: Llanelli

Prif Anheddiad: Yr Hendy

Math o Farchnad: Sector Preifat

Yn y 5 flynedd cyflenwad ers: 2017

Perchennog/Datblygwr: Mr JT Jones / Greenway Homes

Disgrifiad o'r

Datblygiad:

Statws Cynllunio:

Cynllun datblygu: Dyraniad CDLI Caerfyrddin: T3/7/h5

Caniatad Cynllunio	Math o Cais	Dyddiad Caniatad	Cyfeirnod Cais
Residential development (Mr & Mrs JT Jones)	Outline	30/07/2009	S/13659
8 houses on part of the site	Full	10/04/2018	S/34537



Cyfeirnod Grid: 258338 204078

Maint y Safle:

Cyfanswm arwynebedd 1.14ha

Catgoreiddio:

Rhagolwg o'r Nifer a Gwblheir:

Cynhwysedd	Wedi'i gwblhau		Unedau yn weddill	Cael eu hadeiladu	2020	2021	2022	2023	2024	Cat. 3	Cat. 4
	cyn yr	Ers yr									
	Astudiaeth Ddiwethaf										
28	0	0	28	2	6	10	10	0	0	0	0

Tir Llwyd:

Tir Glas:

Cyfanswm arwynebedd	Cyfanswm %	Cyfanswm arwynebedd	Cyfanswm %
0	0	1.14	100

Enw'r Safle:

Garej Fforest

Cyf. ACLI.

L/080/08

Parth Tai: Llanelli
Prif Anheddiad: Yr Hendy
Math o Farchnad: Sector Preifat
Perchennog/Datblygwr: Mr R Edwards
Disgrifiad o'r Datblygiad:
Statws Cynllunio:

Yn y 5 flynedd cyflenwad ers: 2015

Cynllun datblygu: Dyraniad CDLI Caerfyrddin: T3/7/h7

Caniatad Cynllunio	Math o Cais	Dyddiad Caniatad	Cyfeirnod Cais
	Outline	06/02/2008	S/17720



Cyfeirnod Grid: 258641 204194

Y Safle:

Safle newydd yn y CDLI.

Maint y Safle:

Cyfanswm arwynebedd 0.5 ha

Categoreiddio:

Rhagolwg o'r Nifer a Gwblheir:

Cynhwysedd	Wedi'i gwblhau		Unedau yn weddill	Cael eu hadeiladu	2020	2021	2022	2023	2024	Cat. 3	Cat. 4
	cyn yr Astudiaeth Ddiwethaf	Ers yr									
17	0	0	17	0	0	8	9	0	0	0	0

Tir Llwyd:

Tir Glas:

Cyfanswm arwynebedd	Cyfanswm %	Cyfanswm arwynebedd	Cyfanswm %
		0.5	100

Enw'r Safle:

Cyfagos i Clos y Wern

Cyf. ACLI.

L/080/09

Parth Tai: Llanelli
Prif Anheddiad: Yr Hendy
Math o Farchnad: Sector Preifat
Perchennog/Datblygwr: Mr & Mrs Fletcher

Yn y 5 flynedd cyflenwad ers: 2015

Disgrifiad o'r Datblygiad:

Statws Cynllunio:

Cynllun datblygu: Dyraniad CDLI Caerfyrddin: T3/7/h2

Caniatad Cynllunio	Math o Cais	Dyddiad Caniatad	Cyfeirnod Cais
			0



Cyfeirnod Grid: 257458 204275

Y Safle:

Safle newydd yn yr CDLI . Mae cyn cyflwyno cais wedi ei dderbyn am adeiladu 8 annedd ar y safle (PA/13492).

Maint y Safle:

Cyfanswm arwynebedd 0.4 ha

Categoreiddio:

Rhagolwg o'r Nifer a Gwblheir:

Cynhwysedd	Wedi'i gwblhau		Unedau yn weddill	Cael eu hadeiladu	2020	2021	2022	2023	2024	Cat. 3	Cat. 4
	cyn yr Astudiaeth Ddiwethaf	Ers yr									
5	0	0	5	0	0	3	2	0	0	0	

Tir Llwyd:

Tir Glas:

Cyfanswm arwynebedd	Cyfanswm %	Cyfanswm arwynebedd	Cyfanswm %
		0.4	100

Enw'r Safle: Tir cyfagos i Clos Ty Gwyn / Cwrt Y Bedw (SA4 0XL)

Cyf. ACLI. L/080/10

Parth Tai: Llanelli
Prif Anheddiad: Yr Hendy
Math o Farchnad: Sector Preifat
Perchennog/Datblygwr: Persimmon Homes

Yn y 5 flynedd cyflenwad ers: 2015

Disgrifiad o'r Datblygiad:

Statws Cynllunio:

Cynllun datblygu: Dyraniad CDLI Caerfyrddin: T3/7/h3

Caniatad Cynllunio	Math o Cais	Dyddiad Caniatad	Cyfeirnod Cais
91 dwellings	Full	08/02/2016	S/31228



Cyfeirnod Grid: 257543 203727

Y Safle:

Safle newydd yn y CDLI.

Maint y Safle:

Cyfanswm arwynebedd 2.3 ha

Catgoreiddio:

Rhagolwg o'r Nifer a Gwblheir:

Cynhwysedd	Wedi'i gwblhau		Unedau yn weddill	Cael eu hadeiladu	2020	2021	2022	2023	2024	Cat. 3	Cat. 4
	cyn yr	Ers yr									
	Astudiaeth Ddiwethaf										
91	71	20	0	0	0	0	0	0	0	0	0

Tir Llwyd:

Tir Glas:

Cyfanswm arwynebedd	Cyfanswm %	Cyfanswm arwynebedd	Cyfanswm %
		2.3	100

Enw'r Safle: Tir rhwng Clayton Road ac i'r dwyrain o Heol Bronallt

Cyf. ACLI. L/080/11

Parth Tai: Llanelli
Prif Anheddiad: Yr Hendy
Math o Farchnad: Sector Preifat
Perchennog/Datblygwr: Mr JT Jones

Yn y 5 flynedd cyflenwad ers: 2015

Disgrifiad o'r Datblygiad:

Statws Cynllunio:

Cynllun datblygu: Dyraniad CDLI Caerfyrddin: T3/7/h4

Caniatad Cynllunio	Math o Cais	Dyddiad Caniatad	Cyfeirnod Cais
			0



Cyfeirnod Grid: 258349 203984

Y Safle:

Safle newydd yn y CDLI.

Maint y Safle:

Cyfanswm arwynebedd 1 ha

Categoreiddio:

Rhagolwg o'r Nifer a Gwblheir:

Cynhwysedd	Wedi'i gwblhau		Unedau yn weddill	Cael eu hadeiladu	2020	2021	2022	2023	2024
	cyn yr	Ers yr							
	Astudiaeth Ddiwethaf								
20	0	0	20	0	0	0	0	10	10

Cat. 3	Cat. 4
0	0

Tir Llwyd:

Tir Glas:

Cyfanswm arwynebedd	Cyfanswm %	Cyfanswm arwynebedd	Cyfanswm %
		1	100

Enw'r Safle: Tir cyfagos i Clos Benallt Fawr

Cyf. ACLI. L/080/12

Parth Tai: Llanelli
Prif Anheddiad: Yr Hendy
Math o Farchnad: Sector Preifat
Perchennog/Datblygwr: Persimmon Homes

Yn y 5 flynedd cyflenwad ers: 2016

Disgrifiad o'r Datblygiad:

Statws Cynllunio:

Cynllun datblygu: Dyraniad CDLI Caerfyrddin: T3/7/h8

Caniatad Cynllunio	Math o Cais	Dyddiad Caniatad	Cyfeirnod Cais
Not yet determined	Full		S/38255



Cyfeirnod Grid: 258292 204636

Y Safle:

Safle newydd yn y CDLI. Gwrthodwyd caniatâd a'r apel (S/35215 ar 5/4/18) yn erbyn argymhelliad y swyddog, cyflwynwyd y cais gan Persimmon.

Maint y Safle:

Cyfanswm arwynebedd 1.8 ha

Categoreiddio:

Rhagolwg o'r Nifer a Gwblheir:

Cynhwysedd	Wedi'i gwblhau		Unedau yn weddill	Cael eu hadeiladu	2020	2021	2022	2023	2024	Cat. 3	Cat. 4
	cyn yr Astudiaeth Ddiwethaf	Ers yr									
35	0	0	35	0	15	20	0	0	0	0	

Tir Llwyd:

Tir Glas:

Cyfanswm arwynebedd	Cyfanswm %	Cyfanswm arwynebedd	Cyfanswm %
		1.8	100

Enw'r Safle:

Tir cyfagos i Stockwell Lane

Cyf. ACLI.

L/085/06

Parth Tai: Llanelli

Prif Anheddiad: Cydweli

Math o Farchnad: Sector Preifat

Yn y 5 flynedd cyflenwad ers: 2016

Perchennog/Datblygwr: David Lloyd George Developments

Disgrifiad o'r

Datblygiad:

Statws Cynllunio:

Cynllun datblygu: Dyraniad CDLI Caerfyrddin: T3/3/h3

Caniatad Cynllunio	Math o Cais	Dyddiad Caniatad	Cyfeirnod Cais
			-
plot6 - 4 bed house (Mr PF Hartnoll)	RM	28/06/2007	S/16369
Propsed Residential development (David Lloyd	Outline		S/17768
6 dwellings	Outline	12/08/2004	S/07328



Cyfeirnod Grid: 0 0

Maint y Safle:

Cyfanswm arwynebedd 5.06ha

Catgoreiddio:

Rhagolwg o'r Nifer a Gwblheir:

Cynhwysedd	Wedi'i gwblhau		Unedau yn weddill	Cael eu hadeiladu	2020	2021	2022	2023	2024
	cyn yr	Ers yr							
	Astudiaeth Ddiwethaf								
95	0	0	95	0	0	0	0	0	0

Cat. 3	Cat. 4
95	0

Tir Llwyd:

Tir Glas:

Cyfanswm arwynebedd	Cyfanswm %	Cyfanswm arwynebedd	Cyfanswm %
			100

Enw'r Safle: Tir gyferbyn a Parc Pendre (SA17 4TE)

Cyf. ACLI. L/085/08

Parth Tai: Llanelli
Prif Anheddiad: Cydweli
Math o Farchnad: Sector Preifat
Perchennog/Datblygwr: Carmarthenshire County Council
Disgrifiad o'r Datblygiad:
Statws Cynllunio:

Yn y 5 flynedd cyflenwad ers: 2016

Cynllun datblygu: Dyraniad CDLI Caerfyrddin: w/f

Caniatad Cynllunio	Math o Cais	Dyddiad Caniatad	Cyfeirnod Cais
	Full	30/11/2006	S/13109
	Outline	06/03/2017	S/30578



Cyfeirnod Grid: 240992 206308

Y Safle:

Maint y Safle:

Cyfanswm arwynebedd 1.73ha

Categoreiddio:

Rhagolwg o'r Nifer a Gwblheir:

Cynhwysedd	Wedi'i gwblhau		Unedau yn weddill	Cael eu hadeiladu	2020	2021	2022	2023	2024
	cyn yr	Ers yr							
	Astudiaeth Ddiwethaf								
18	0	0	18	0	0	10	8	0	

Cat. 3	Cat. 4
0	0

Tir Llwyd:

Tir Glas:

Cyfanswm arwynebedd	Cyfanswm %	Cyfanswm arwynebedd	Cyfanswm %
		1.73	100

Enw'r Safle: Tir cyfagos i Brodawel

Cyf. ACLI. L/085/09

Parth Tai: Llanelli
Prif Anheddiad: Cydweli
Math o Farchnad: Sector Preifat
Perchennog/Datblygwr: Mr EP Roberts

Yn y 5 flynedd cyflenwad ers: 2013

Disgrifiad o'r Datblygiad:

Statws Cynllunio:

Cynllun datblygu: Dyraniad CDLI Caerfyrddin: T3/3/h5

Caniatad Cynllunio	Math o Cais	Dyddiad Caniatad	Cyfeirnod Cais
9 dwellings	Outline	02/10/2013	S/25519
Residential development (Mary Roberts & Philipp Roberts)	Outline	11/04/2008	S/15953
Extension of time	VOC	15/04/2019	S/36141



Y Safle:

Cyfeirnod Grid: 240891 206147

Maint y Safle:

Cyfanswm arwynebedd 1.0 ha

Categorioidio:

Rhagolwg o'r Nifer a Gwblheir:

Cynhwysedd	Wedi'i gwblhau		Unedau yn weddill	Cael eu hadeiladu	2020	2021	2022	2023	2024	Cat. 3	Cat. 4
	cyn yr Astudiaeth Ddiwethaf	Ers yr									
9	0	0	9	0	0	0	0	0	0	9	0

Tir Llwyd:

Tir Glas:

Cyfanswm arwynebedd	Cyfanswm %	Cyfanswm arwynebedd	Cyfanswm %
		1.0	100

Enw'r Safle:

Cyfagos i Parc Pendre

Cyf. ACLI.

L/085/10

Parth Tai: Llanelli
Prif Anheddiad: Cydweli
Math o Farchnad: Sector Preifat
Perchennog/Datblygwr: Mr & Mrs Smith

Yn y 5 flynedd cyflenwad ers: 2016

**Disgrifiad o'r
Datblygiad:**

Statws Cynllunio:

Cynllun datblygu: Dyraniad CDLI Caerfyrddin: T3/3/h4

Caniatad Cynllunio	Math o Cais	Dyddiad Caniatad	Cyfeirnod Cais
			-
6 storey dwelling (Mr PF Hartnoll)	Outline	12/08/2004	S/07328
plot 7	Full	22/11/2006	S/14432
Residential development	Outline	09/05/2011	S/14663
VoC to extend period of time to submit RM (not det)	VoC		S/30141



Cyfeirnod Grid: 241240 20650

Y Safle:

Mae ymrwymiad wedi ei wneud i adeiladu ysgol newydd ar y safle, ac mae'r cais cynllunio yn mynd rhagddo ar hyn o bryd, o ganlyniad, mae'r capasiti wedi ei ostwng i 0.

Maint y Safle:

**Cyfanswm
arwynebedd** 1.49ha

Catgoreiddio:

Rhagolwg o'r Nifer a Gwblheir:

Cynhwys edd	Wedi'i gwblhau		Unedau yn weddill	Cael eu hadeil- adu	2020	2021	2022	2023	2024	Cat. 3	Cat. 4
	cyn yr	Ers yr									
	Astudiaeth Ddiwethaf										
0	0	0	0	0	0	0	0	0	0	0	0

Tir Llwyd:

Tir Glas:

Cyfanswm arwynebedd	Cyfanswm %	Cyfanswm arwynebedd	Cyfanswm %
0	0	1.49	100

Enw'r Safle: Hen Ffatri Menyn a Iard Glo, Heol yr Orsaf (Llys y Foryd)

Cyf. ACLI. L/085/11

Parth Tai: Llanelli
Prif Anheddiad: Cydweli
Math o Farchnad: Sector Preifat
Perchennog/Datblygwr: Morgan Construction

Yn y 5 flynedd cyflenwad ers: 2008

Disgrifiad o'r Datblygiad:

Statws Cynllunio:

Cynllun datblygu: Dyraniad CDLI Caerfyrddin: T3/3/h6

Caniatad Cynllunio	Math o Cais	Dyddiad Caniatad	Cyfeirnod Cais
Residential development	Outline	18/01/2008	S/13372
2 phases - Ph 1 - 7 houses; Ph 2 - 16 apartments	RM	27/11/2008	S/19788
4 dwellings	Full	27/06/2011	S/24732
19 dwellings	Full	13/09/2012	S/26093



Cyfeirnod Grid: 240299 206427

Maint y Safle:

Cyfanswm arwynebedd 0.66ha

Catgoreiddio:

Rhagolwg o'r Nifer a Gwblheir:

Cynhwysedd	Wedi'i gwblhau		Unedau yn weddill	Cael eu hadeiladu	2020	2021	2022	2023	2024	Cat. 3	Cat. 4
	cyn yr	Ers yr									
	Astudiaeth Ddiwethaf										
36	29	0	7	0	7	0	0	0	0	0	0

Tir Llwyd:

Tir Glas:

Cyfanswm arwynebedd	Cyfanswm %	Cyfanswm arwynebedd	Cyfanswm %
0.66	100	0	0

Enw'r Safle:

Tir y tu cefn i Parc View Drive, Heol yr Orsaf

Cyf. ACLI.

L/085/13

Parth Tai: Llanelli
Prif Anheddiad: Cydweli
Math o Farchnad: Sector Preifat
Perchennog/Datblygwr: GRD Ltd

Yn y 5 flynedd cyflenwad ers: 2015

**Disgrifiad o'r
Datblygiad:**

Statws Cynllunio:

Cynllun datblygu: Dyraniad CDLI Caerfyrddin: T3/3/h7

Caniatad Cynllunio	Math o Cais	Dyddiad Caniatad	Cyfeirnod Cais
24 dwellings	Outline	12/09/2017	S/34146
9 bungalows (on part)	RM	24/05/2018	S/36660



Cyfeirnod Grid: 240370 206422

Maint y Safle:

Cyfanswm arwynebedd 1.2 ha

Catgoreiddio:

Rhagolwg o'r Nifer a Gwblheir:

Cynhwysedd	Wedi'i gwblhau		Unedau yn weddill	Cael eu hadeiladu	Rhagolwg o'r Nifer a Gwblheir					Cat. 3	Cat. 4
	cyn yr Astudiaeth Ddiwethaf	Ers yr			2020	2021	2022	2023	2024		
					0	9	8	7	0		
24	0	0	24	0	9	8	7	0	0	0	

Tir Llwyd:

Tir Glas:

Cyfanswm arwynebedd	Cyfanswm %	Cyfanswm arwynebedd	Cyfanswm %
		1.2	100

Enw'r Safle: Tir cyfagos i hen Ffatri Iard Dinas

Cyf. ACLI. L/085/14

Parth Tai: Llanelli
Prif Anheddiad: Cydweli
Math o Farchnad: Sector Preifat
Perchennog/Datblygwr: Bryan Beynon

Yn y 5 flynedd cyflenwad ers: 2015

Disgrifiad o'r Datblygiad:

Statws Cynllunio:

Cynllun datblygu: Dyraniad CDLI Caerfyrddin: T3/3/h10

Caniatad Cynllunio	Math o Cais	Dyddiad Caniatad	Cyfeirnod Cais
	Outline	12/01/2018	S/33973



Cyfeirnod Grid: 241092 206259

Y Safle:

Safle newydd yn y CDLI. Mae S/33973 hefyd yn cwmpasu L/085/15.

Maint y Safle:

Cyfanswm arwynebedd 1.5 ha

Categoreiddio:

Cynhwysedd	Wedi'i gwblhau		Unedau yn weddill	Cael eu hadeiladu
	cyn yr	Ers yr		
	Astudiaeth Ddiwethaf			
30	0	0	30	0

Rhagolwg o'r Nifer a Gwblheir:

2020	2021	2022	2023	2024
0	0	10	10	10

Cat. 3	Cat. 4
0	0

Tir Llwyd:

Cyfanswm arwynebedd

Tir Glas:

Cyfanswm %	Cyfanswm arwynebedd	Cyfanswm %
	1.5	100

Enw'r Safle:

Hen Ffatri Iard Dinas

Cyf. ACLI.

L/085/15

Parth Tai: Llanelli

Prif Anheddiad: Cydweli

Math o Farchnad: Sector Preifat

Yn y 5 flynedd cyflenwad ers: 2015

Perchennog/Datblygwr: Mr Bryan Beynon

Disgrifiad o'r

Datblygiad:

Statws Cynllunio:

Cynllun datblygu: Dyraniad CDLI Caerfyrddin: T3/3/h9

Caniatad Cynllunio	Math o Cais	Dyddiad Caniatad	Cyfeirnod Cais
	Outline	12/01/2018	S/33973



Cyfeirnod Grid: 240993 206215

Y Safle:

Safle newydd yn y CDLI. Mae S/33973 hefyd yn cwmpasu L/085/14.

Maint y Safle:

Cyfanswm arwynebedd 1.3 ha

Categoreiddio:

Rhagolwg o'r Nifer a Gwblheir:

Cynhwysedd	Wedi'i gwblhau		Unedau yn weddill	Cael eu hadeiladu	2020	2021	2022	2023	2024	Cat. 3	Cat. 4
	cyn yr	Ers yr									
	Astudiaeth Ddiwethaf										
20	0	0	20	0	0	0	0	10	10	0	0

Tir Llwyd:

Tir Glas:

Cyfanswm arwynebedd	Cyfanswm %	Cyfanswm arwynebedd	Cyfanswm %
1.3	100		

Enw'r Safle:

Tir ym Mharc Pendre

Cyf. ACLI.

L/085/16

Parth Tai: Llanelli
Prif Anheddiad: Cydweli
Math o Farchnad: Sector Preifat
Perchennog/Datblygwr: CCC

Yn y 5 flynedd cyflenwad ers: 2017

**Disgrifiad o'r
Datblygiad:**

Statws Cynllunio:

Cynllun datblygu: Dyraniad CDLI Caerfyrddin: w/f

Caniatad Cynllunio	Math o Cais	Dyddiad Caniatad	Cyfeirnod Cais
	Outline	06/03/2017	S/30577



Cyfeirnod Grid: 240967 206294

Y Safle:

Mae ymrwymiad wedi ei wneud i adeiladu ysgol newydd ar y safle, ac mae'r cais cynllunio yn mynd rhagddo ar hyn o bryd, o ganlyniad, mae'r capasiti wedi ei ostwng i 0.

Maint y Safle:

Cyfanswm arwynebedd 0.48ha

Categoreiddio:

Rhagolwg o'r Nifer a Gwblheir:

Cynhwysedd	Wedi'i gwblhau		Unedau yn weddill	Cael eu hadeiladu	2020	2021	2022	2023	2024	Cat. 3	Cat. 4
	cyn yr	Ers yr									
	Astudiaeth Ddiwethaf										
0	0	0	0	0	0	0	0	0	0	0	0

Tir Llwyd:

Tir Glas:

Cyfanswm arwynebedd	Cyfanswm %	Cyfanswm arwynebedd	Cyfanswm %

Enw'r Safle: 16 Y Garreg Llwyd

Cyf. ACLI. L/095/02

Parth Tai: Llanelli
Prif Anheddiad: Llanedi
Math o Farchnad: Sector Preifat
Perchennog/Datblygwr: Anton Developments

Yn y 5 flynedd cyflenwad ers: 2015

Disgrifiad o'r Datblygiad:

Statws Cynllunio:

Cynllun datblygu: Dyraniad CDLI Caerfyrddin: SC36/h1

Caniatad Cynllunio	Math o Cais	Dyddiad Caniatad	Cyfeirnod Cais
Road and plot layout for 8 dwellings - NYD	Full		S/37922



Cyfeirnod Grid: 258515 207150

Y Safle:

Safle newydd yn y CDLI. Mae'r tirfeddianwyr wedi datblygu'r gwaith arolwg cychwynnol ac wedi dechrau gwaith i lunio cynllun ar gyfer cyflwyniad cyn gwneud cais ffurfiol. Mae trafodaethau anffurfiol wedi'u cynnal ag officers yr ACLI.

Maint y Safle:

Cyfanswm arwynebedd 0.8 ha

Catgoreiddio:

Rhagolwg o'r Nifer a Gwblheir:

Cynhwysedd	Wedi'i gwblhau		Unedau yn weddill	Cael eu hadeiladu	2020	2021	2022	2023	2024	Cat. 3	Cat. 4
	cyn yr	Ers yr									
	Astudiaeth Ddiwethaf										
7	0	0	7	0	3	4	0	0	0	0	

Tir Llwyd:

Tir Glas:

Cyfanswm arwynebedd	Cyfanswm %	Cyfanswm arwynebedd	Cyfanswm %
		0.8	100

Enw'r Safle:

Ger Morlais Gweithdu Tunplat (Aberllwchwr) (SA14 8AH)

Cyf. ACLI.

L/104/06

Parth Tai: Llanelli
Prif Anheddiad: Llangennech
Math o Farchnad: Sector Preifat
Perchennog/Datblygwr:

Yn y 5 flynedd cyflenwad ers: 2005

**Disgrifiad o'r
Datblygiad:**

Statws Cynllunio:

Cynllun datblygu: Dyraniad CDLI Caerfyrddin: GA2/h51

Caniatad Cynllunio	Math o Cais	Dyddiad Caniatad	Cyfeirnod Cais
	Outline	03/04/1989	11277
Residential development - renewal of D5/11277	Outline	30/03/1992	D5/14538
Residential development (Mr & Mrs H Davies)	RM	12/11/1997	S/00646



Cyfeirnod Grid: 256067 200885

Y Safle:

Mae'r datblygiad yn mynd yn dda ar y safle. Mae'r CDLI wedi cynyddu'r safle. Ceisiadau eraill yn cynnwys: S/14662 (llain 7) caniatwyd 20/12/06; S/15255 (llain 28) caniatwyd 22/2/07. S/28463 (llain 33) caniatwyd 14/8/13; S/28120 (llain 21) caniatwyd 19/6/13; S/33200 (llain 36) caniatwyd 2/3/16; S/33974 (llain 38); S/33725 (llain 49); S/33974 (llain 38); S/34104 (Plot H, adj 48); S/34709 (llain G); S/35552 (llain 51); S/36607 (llain 36); S/37356 (llain 39).

Maint y Safle:

Cyfanswm arwynebedd 2.74ha

Catgoreiddio:

Rhagolwg o'r Nifer a Gwblheir:

Cynhwysedd	Wedi'i gwblhau		Unedau yn weddill	Cael eu hadeiladu	2020	2021	2022	2023	2024	Cat. 3	Cat. 4
	cyn yr	Ers yr									
	Astudiaeth Ddiwethaf										
42	32	2	8	1	2	3	2	0	0	0	0

Tir Llwyd:

Tir Glas:

Cyfanswm arwynebedd	Cyfanswm %	Cyfanswm arwynebedd	Cyfanswm %
3	100	0	0

Enw'r Safle:

Box Farm

Cyf. ACLI.

L/104/09

Parth Tai: Llanelli
Prif Anheddiad: Llangennech
Math o Farchnad: Sector Preifat
Perchennog/Datblygwr: Mr J Roberts

Yn y 5 flynedd cyflenwad ers: 2016

**Disgrifiad o'r
Datblygiad:**

Statws Cynllunio:

Cynllun datblygu: Dyraniad CDLI Caerfyrddin: GA2/h50

Caniatad Cynllunio	Math o Cais	Dyddiad Caniatad	Cyfeirnod Cais
7 units	Outline	02/05/2017	S/33213



Cyfeirnod Grid: 255932 200908

Y Safle:

Safle newydd yn y CDLI.

Maint y Safle:

Cyfanswm arwynebedd 0.4 ha

Catgoreiddio:

Rhagolwg o'r Nifer a Gwblheir:

Cynhwysedd	Wedi'i gwblhau		Unedau yn weddill	Cael eu hadeiladu	2020	2021	2022	2023	2024	Cat. 3	Cat. 4
	cyn yr	Ers yr									
	Astudiaeth Ddiwethaf										
7	0	0	7	0	3	4	0	0	0	0	

Tir Llwyd:

Tir Glas:

Cyfanswm arwynebedd	Cyfanswm %	Cyfanswm arwynebedd	Cyfanswm %
		0.4	100

Enw'r Safle:

Golwg yr Afon

Cyf. ACLI.

L/104/10

Parth Tai: Llanelli
Prif Anheddiad: Llangennech
Math o Farchnad: Sector Preifat
Perchennog/Datblygwr: CCC

Yn y 5 flynedd cyflenwad ers: 2015

**Disgrifiad o'r
Datblygiad:**

Statws Cynllunio:

Cynllun datblygu: Dyraniad CDLI Caerfyrddin: GA2/h52

Caniatad Cynllunio	Math o Cais	Dyddiad Caniatad	Cyfeirnod Cais
			0



Cyfeirnod Grid: 256076 201171

Y Safle:

Safle newydd yn y CDLI. Mae arolwg cynefin cam 1, dull clirio llystyfiant ac arolwg pathew wedi cael ei wneud ac mae'r safle wedi'i glirio yn ddiweddar yn barod ar gyfer marchnata.

Maint y Safle:

**Cyfanswm
arwynebedd** 2.1 ha

Categoreiddio:

Rhagolwg o'r Nifer a Gwblheir:

Cynhwys edd	Wedi'i gwblhau		Unedau yn weddill	Cael eu hadeil- adu	2020	2021	2022	2023	2024	Cat. 3	Cat. 4
	cyn yr	Ers yr									
	Astudiaeth Ddiwethaf										
50	0	0	50	0	0	0	25	25	0	0	

Tir Llwyd:

Tir Glas:

Cyfanswm arwynebedd	Cyfanswm %	Cyfanswm arwynebedd	Cyfanswm %
		2.1	100

Enw'r Safle:

Gyferbyn a Pharc Morlais

Cyf. ACLI.

L/104/11

Parth Tai: Llanelli
Prif Anheddiad: Llangennech
Math o Farchnad: Sector Preifat
Perchennog/Datblygwr: Mr K Thomas

Yn y 5 flynedd cyflenwad ers: 2015

**Disgrifiad o'r
Datblygiad:**

Statws Cynllunio:

Cynllun datblygu: Dyraniad CDLI Caerfyrddin: GA2/h53

Caniatad Cynllunio	Math o Cais	Dyddiad Caniatad	Cyfeirnod Cais
			0



Cyfeirnod Grid: 256473 202092

Y Safle:

Safle newydd yn y CDLI. Mae trafodaethau cyn cyflwyno cais wedi cael eu cynnal.

Maint y Safle:

Cyfanswm arwynebedd 1.3 ha

Categoreiddio:

Rhagolwg o'r Nifer a Gwblheir:

Cynhwysedd	Wedi'i gwblhau		Unedau yn weddill	Cael eu hadeiladu	2020	2021	2022	2023	2024	Cat. 3	Cat. 4
	cyn yr	Ers yr									
	Astudiaeth Ddiwethaf										
30	0	0	30	0	0	0	0	15	15	0	0

Tir Llwyd:

Tir Glas:

Cyfanswm arwynebedd	Cyfanswm %	Cyfanswm arwynebedd	Cyfanswm %
		1.3	100

Enw'r Safle:

Maesydderwen

Cyf. ACLI.

L/104/12

Parth Tai: Llanelli

Prif Anheddiad: Llangennech

Math o Farchnad: Sector Preifat

Yn y 5 flynedd cyflenwad ers: 2015

Perchennog/Datblygwr: Carmarthenshire County Council

Disgrifiad o'r

Datblygiad:

Statws Cynllunio:

Cynllun datblygu: Dyraniad CDLI Caerfyrddin: GA2/h54

Caniatad Cynllunio	Math o Cais	Dyddiad Caniatad	Cyfeirnod Cais
1 supported dwelling	Full	08/12/2011	S/25648
	Outline	20/02/2017	S/34584



Cyfeirnod Grid: 256584 202515

Y Safle:

Maint y Safle:

Cyfanswm arwynebedd 0.4 ha

Catgoreiddio:

Rhagolwg o'r Nifer a Gwblheir:

Cynhwysedd	Wedi'i gwblhau		Unedau yn weddill	Cael eu hadeiladu	2020	2021	2022	2023	2024	Cat. 3	Cat. 4
	cyn yr	Ers yr									
	Astudiaeth Ddiwethaf										
8	1	0	7	0	0	3	4	0	0	0	

Tir Llwyd:

Tir Glas:

Cyfanswm arwynebedd	Cyfanswm %	Cyfanswm arwynebedd	Cyfanswm %
		0.4	100

Enw'r Safle:

Cyfagos i Eglwys Sant Non

Cyf. ACLI.

L/110/02

Parth Tai: Llanelli
Prif Anheddiad: Llannon
Math o Farchnad: Sector Preifat
Perchennog/Datblygwr: Mr Evans & Mr Owen

Yn y 5 flynedd cyflenwad ers: 2013

Disgrifiad o'r Datblygiad:

Statws Cynllunio:

Cynllun datblygu: Dyraniad CDLI Caerfyrddin: w/f

Caniatad Cynllunio	Math o Cais	Dyddiad Caniatad	Cyfeirnod Cais
CL47c	Adopted Plan		CUDP
34 dwellings	Outline	04/04/2013	S/24486
34 dwellings	RM	29/01/2016	S/32126



Cyfeirnod Grid: 254045 208381

Y Safle:

Mae dechrau technegol wedi'i wneud, ac mae amodau'n cael eu rhyddhau.

Maint y Safle:

Cyfanswm arwynebedd 1.4 ha

Categoreiddio:

Rhagolwg o'r Nifer a Gwblheir:

Cynhwysedd	Wedi'i gwblhau		Unedau yn weddill	Cael eu hadeiladu	2020	2021	2022	2023	2024	Cat. 3	Cat. 4
	cyn yr	Ers yr									
	Astudiaeth Ddiwethaf										
34	0	0	34	0	4	10	10	10	0	0	0

Tir Llwyd:

Tir Glas:

Cyfanswm arwynebedd	Cyfanswm %	Cyfanswm arwynebedd	Cyfanswm %
		1.4	100

Enw'r Safle: Tir i'r gogledd o Glos Rebecca

Cyf. ACLI. L/110/03

Parth Tai: Llanelli
Prif Anheddiad: Llannon
Math o Farchnad: Sector Preifat
Perchennog/Datblygwr: Pennant Homes

Yn y 5 flynedd cyflenwad ers: 2015

Disgrifiad o'r Datblygiad:

Statws Cynllunio:

Cynllun datblygu: Dyraniad CDLI Caerfyrddin: SC34/h5

Caniatad Cynllunio	Math o Cais	Dyddiad Caniatad	Cyfeirnod Cais
48 dwellings	Full	29/01/2019	S/36934



Cyfeirnod Grid: 254116 208903

Y Safle:

Maint y Safle:

Cyfanswm arwynebedd 1.8 ha

Catgoreiddio:

Rhagolwg o'r Nifer a Gwblheir:

Cynhwysedd	Wedi'i gwblhau		Unedau yn weddill	Cael eu hadeiladu	Rhagolwg o'r Nifer a Gwblheir					Cat. 3	Cat. 4
	cyn yr Astudiaeth Ddiwethaf	Ers yr			2020	2021	2022	2023	2024		
					0	16	16	16	0		
48	0	0	48	0	16	16	16	0	0	0	

Tir Llwyd:

Tir Glas:

Cyfanswm arwynebedd	Cyfanswm %	Cyfanswm arwynebedd	Cyfanswm %
		1.8	100

Enw'r Safle:

Tir cyferbyn a Pharc y Garreg

Cyf. ACLI.

L/127/05

Parth Tai: Llanelli
Prif Anheddiad: Mynyddygarreg
Math o Farchnad: Sector Preifat
Perchennog/Datblygwr: Nigel Short

Yn y 5 flynedd cyflenwad ers: 2015

**Disgrifiad o'r
Datblygiad:**

Statws Cynllunio:

Cynllun datblygu: Dyraniad CDLI Caerfyrddin: SC17/h4

Caniatad Cynllunio	Math o Cais	Dyddiad Caniatad	Cyfeirnod Cais
Up to 32 units	Outline	31/08/2017	S/32362



Cyfeirnod Grid: 242079 207391

Y Safle:

Safle newydd yn y CDLI.

Maint y Safle:

Cyfanswm arwynebedd 1 ha

Catgoreiddio:

Rhagolwg o'r Nifer a Gwblheir:

Cynhwysedd	Wedi'i gwblhau		Unedau yn weddill	Cael eu hadeiladu	2020	2021	2022	2023	2024	Cat. 3	Cat. 4
	cyn yr	Ers yr									
	Astudiaeth Ddiwethaf										
32	0	0	32	0	10	12	10	0	0	0	

Tir Llwyd:

Tir Glas:

Cyfanswm arwynebedd	Cyfanswm %	Cyfanswm arwynebedd	Cyfanswm %
	100		

Enw'r Safle:

Gwesty Cwrt Gwenllian, Mynyddygarreg SA17 4LW

Cyf. ACLI.

L/127/06

Parth Tai: Llanelli
Prif Anheddiad: Mynyddygarreg
Math o Farchnad: Sector Preifat
Perchennog/Datblygwr: M Blewett

Yn y 5 flynedd cyflenwad ers: 2017

Disgrifiad o'r Datblygiad: Dymchwel gwesty ac adeiladu 3 tŷ a throsi i 3 tŷ cysylltiedig

Statws Cynllunio:

Cynllun datblygu: Dyranriad CDLI Caerfyrddin: w/f

Caniatad Cynllunio	Math o Cais	Dyddiad Caniatad	Cyfeirnod Cais
6 houses	Full	12/09/2016	S/32708



Cyfeirnod Grid: 242142 207733

Maint y Safle:

Cyfanswm arwynebedd 0.37ha

Catgoreiddio:

Rhagolwg o'r Nifer a Gwblheir:

Cynhwysedd	Wedi'i gwblhau		Unedau yn weddill	Cael eu hadeiladu	2020	2021	2022	2023	2024	Cat. 3	Cat. 4
	cyn yr	Ers yr									
	Astudiaeth Ddiwethaf										
6	0	0	6	0	3	3	0	0	0	0	0

Tir Llwyd:

Tir Glas:

Cyfanswm arwynebedd	Cyfanswm %	Cyfanswm arwynebedd	Cyfanswm %
0.37	100		

Enw'r Safle:

Hen Garej Speedway

Cyf. ACLI.

L/135/01

Parth Tai: Llanelli
Prif Anheddiad: Penbre
Math o Farchnad: Sector Preifat
Perchennog/Datblygwr:
Disgrifiad o'r Datblygiad:

Yn y 5 flynedd cyflenwad ers:

Statws Cynllunio:

Cynllun datblygu: Dyraniad CDLI Caerfyrddin: T2/1/h1

Caniatad Cynllunio	Math o Cais	Dyddiad Caniatad	Cyfeirnod Cais
Demolition of vacant garage & residential development	Outline	11/11/1999	S/02112



Cyfeirnod Grid: 241968 201747

Y Safle:

S/14031 & S/14033 wrthodwyd 27/9/06 (lleiniau 11 a 12).

Maint y Safle:

Cyfanswm arwynebedd 1.58ha

Catgoreiddio:

Rhagolwg o'r Nifer a Gwblheir:

Cynhwysedd	Wedi'i gwblhau		Unedau yn weddill	Cael eu hadeiladu	2020	2021	2022	2023	2024	Cat. 3	Cat. 4
	cyn yr Astudiaeth Ddiwethaf	Ers yr									
32	2	0	30	0	0	0	0	0	0	30	0

Tir Llwyd:

Tir Glas:

Cyfanswm arwynebedd	Cyfanswm %	Cyfanswm arwynebedd	Cyfanswm %
1	40	1	60

Enw'r Safle:

Fferm Cwrt

Cyf. ACLI.

L/135/03

Parth Tai: Llanelli

Prif Anheddiad: Penbre

Math o Farchnad: Sector Preifat

Yn y 5 flynedd cyflenwad ers: 2007

Perchennog/Datblygwr: Charles Church

Disgrifiad o'r

Datblygiad:

Statws Cynllunio:

Cynllun datblygu: Dyraniad CDLI Caerfyrddin: T2/1/h2

Caniatad Cynllunio	Math o Cais	Dyddiad Caniatad	Cyfeirnod Cais
100 dwellings - Not yet determined	Full		S/21597



Cyfeirnod Grid: 242668 201438

Y Safle:

Mae cais caniatâd cynllunio llawn wedi cael ei dderbyn gan Charles Church, ond nid yw wedi cael ei penderfynu eto (S/21597), ar gyfer 100 o anheddau. Mae'r ymgeisydd wedi rhoi cynlluniau diwygiedig ac mae'r cais yn mynd rhagddo. Cynyddodd y CDLI y nifer o aneddiadau o 50 i 75.

Maint y Safle:

Cyfanswm arwynebedd 4.6 ha

Catgoreiddio:

Rhagolwg o'r Nifer a Gwblheir:

Cynhwysedd	Wedi'i gwblhau		Unedau yn weddill	Cael eu hadeiladu	2020	2021	2022	2023	2024	Cat. 3	Cat. 4
	cyn yr	Ers yr									
	Astudiaeth Ddiwethaf										
75	0	0	75	0	15	30	30	0	0	0	0

Tir Llwyd:

Tir Glas:

Cyfanswm arwynebedd	Cyfanswm %	Cyfanswm arwynebedd	Cyfanswm %
0	0	4.6	100

Enw'r Safle: Heol Lando

Cyf. ACLI. L/135/04

Parth Tai: Llanelli
Prif Anheddiad: Penbre
Math o Farchnad: Sector Preifat
Perchennog/Datblygwr: CCC

Yn y 5 flynedd cyflenwad ers: 2015

Disgrifiad o'r Datblygiad:

Statws Cynllunio:

Cynllun datblygu: Dyraniad CDLI Caerfyrddin: T2/1/h10

Caniatad Cynllunio	Math o Cais	Dyddiad Caniatad	Cyfeirnod Cais
			0



Cyfeirnod Grid: 241779 201986

Y Safle:

Safle newydd yn y CDLI.

Maint y Safle:

Cyfanswm arwynebedd 0.6 ha

Categoreiddio:

Rhagolwg o'r Nifer a Gwblheir:

Cynhwysedd	Wedi'i gwblhau		Unedau yn weddill	Cael eu hadeiladu	2020	2021	2022	2023	2024	Cat. 3	Cat. 4
	cyn yr	Ers yr									
	Astudiaeth Ddiwethaf										
20	0	0	20	0	0	0	0	0	0	20	0

Tir Llwyd:

Tir Glas:

Cyfanswm arwynebedd	Cyfanswm %	Cyfanswm arwynebedd	Cyfanswm %

Enw'r Safle:

Garreglwyd

Cyf. ACLI.

L/135/05

Parth Tai: Llanelli

Prif Anheddiad: Penbre

Math o Farchnad: Sector Preifat

Yn y 5 flynedd cyflenwad ers: 2015

Perchennog/Datblygwr: Carmarthenshire County Council.

**Disgrifiad o'r
Datblygiad:**

Statws Cynllunio:

Cynllun datblygu: Dyraniad CDLI Caerfyrddin: T2/1/h11

Caniatad Cynllunio	Math o Cais	Dyddiad Caniatad	Cyfeirnod Cais
14 affordable houses	Full	24/07/2018	S/36380



Cyfeirnod Grid: 242332 201550

Y Safle:

Maint y Safle:

Cyfanswm arwynebedd 0.5 ha

Catgoreiddio:

Rhagolwg o'r Nifer a Gwblheir:

Cynhwysedd	Wedi'i gwblhau		Unedau yn weddill	Cael eu hadeiladu	2020	2021	2022	2023	2024
	cyn yr	Ers yr							
	Astudiaeth Ddiwethaf								
14	0	0	14	0	14	0	0	0	

Cat. 3	Cat. 4
10	0

Tir Llwyd:

Tir Glas:

Cyfanswm arwynebedd	Cyfanswm %	Cyfanswm arwynebedd	Cyfanswm %
0.5	100		

Enw'r Safle:

Incline Inn

Cyf. ACLI.

L/152/03

Parth Tai: Llanelli
Prif Anheddiad: Ponthenri
Math o Farchnad: Sector Preifat
Perchennog/Datblygwr: Alan Morgan

Yn y 5 flynedd cyflenwad ers:

**Disgrifiad o'r
Datblygiad:**

Statws Cynllunio:

Cynllun datblygu: Dyraniad CDLI Caerfyrddin: T3/5/h10

Caniatad Cynllunio	Math o Cais	Dyddiad Caniatad	Cyfeirnod Cais
	Outline	30/07/2008	S/18914



Cyfeirnod Grid: 247661 209330

Maint y Safle:

Cyfanswm arwynebedd 0.16ha

Y Safle:

Categoreiddio:

Rhagolwg o'r Nifer a Gwblheir:

Cynhwysedd	Wedi'i gwblhau		Unedau yn weddill	Cael eu hadeiladu	2020	2021	2022	2023	2024
	cyn yr	Ers yr							
	Astudiaeth Ddiwethaf								
7	0	0	7	0	0	0	0	0	0

Cat. 3	Cat. 4
7	0

Tir Llwyd:

Tir Glas:

Cyfanswm arwynebedd	Cyfanswm %	Cyfanswm arwynebedd	Cyfanswm %

Enw'r Safle:

Tir ar Fferm Ty'n y Waun

Cyf. ACLI.

L/152/04

Parth Tai: Llanelli
Prif Anheddiad: Ponthenri
Math o Farchnad: Sector Preifat
Perchennog/Datblygwr: Mrs Griffiths

Yn y 5 flynedd cyflenwad ers: 2015

**Disgrifiad o'r
Datblygiad:**

Statws Cynllunio:

Cynllun datblygu: Dyraniad CDLI Caerfyrddin: T3/5/h9

Caniatad Cynllunio	Math o Cais	Dyddiad Caniatad	Cyfeirnod Cais
4 dwellings on part of site	Outline	23/08/2013	S/28766
2 bungalows	Outline	29/06/2017	S/35571



Cyfeirnod Grid: 247915 209516

Y Safle:

Safle newydd yn y CDLI.

Maint y Safle:

Cyfanswm arwynebedd 1 ha

Catgoreiddio:

Rhagolwg o'r Nifer a Gwblheir:

Cynhwysedd	Wedi'i gwblhau		Unedau yn weddill	Cael eu hadeiladu	2020	2021	2022	2023	2024	Cat. 3	Cat. 4
	cyn yr Astudiaeth Ddiwethaf	Ers yr									
30	0	0	30	0	0	4	4	4	18	0	

Tir Llwyd:

Tir Glas:

Cyfanswm arwynebedd	Cyfanswm %	Cyfanswm arwynebedd	Cyfanswm %

Enw'r Safle: OS2636-2834-2943, Yr B4317

Cyf. ACLI. L/154/01

Parth Tai: Llanelli
Prif Anheddiad: Pontiets
Math o Farchnad: Sector Preifat
Perchennog/Datblygwr: Plan & Build / M Pursey

Yn y 5 flynedd cyflenwad ers: 2017

Disgrifiad o'r Datblygiad:

Statws Cynllunio:

Cynllun datblygu: Dyraniad CDLI Caerfyrddin: T3/5/h6

Caniatad Cynllunio	Math o Cais	Dyddiad Caniatad	Cyfeirnod Cais
Residential development (Mr SB James)	Outline	19/07/2001	S/3107, S/440
	Outline	25/09/2003	GW/05118
Residential development (Plan & Build)	Outline	21/12/2006	S/14453



Cyfeirnod Grid: 247260 208360

Y Safle:

Mae'r tîrfeiddiannwr wedi cael eu cysylltu er mwyn canfod eu bwriadau gyda'r safle, maent yn bwriadu cyflwyno cais amlinellol yn ystod y flwyddyn nesaf. Dylid datblygu gychwyn cyn bo hir.

Maint y Safle:

Cyfanswm arwynebedd 1.46ha

Catgoreiddio:

Rhagolwg o'r Nifer a Gwblheir:

Cynhwysedd	Wedi'i gwblhau		Unedau yn weddill	Cael eu hadeiladu	2020	2021	2022	2023	2024	Cat. 3	Cat. 4
	cyn yr	Ers yr									
	Astudiaeth Ddiwethaf										
18	2	0	16	0	8	8	0	0	0	0	0

Tir Llwyd:

Tir Glas:

Cyfanswm arwynebedd	Cyfanswm %	Cyfanswm arwynebedd	Cyfanswm %
0	0	1	100

Enw'r Safle: Tir ar Heol Llanelli, Heol Danybanc

Cyf. ACLI. L/154/02

Parth Tai: Llanelli
Prif Anheddiad: Pontiets
Math o Farchnad: Sector Preifat
Perchennog/Datblygwr: Eatonfield Holdings (since gone into administr

Yn y 5 flynedd cyflenwad ers:

Disgrifiad o'r Datblygiad:

Statws Cynllunio:

Cynllun datblygu: Dyraniad CDLI Caerfyrddin: T3/5/h8

Caniatad Cynllunio	Math o Cais	Dyddiad Caniatad	Cyfeirnod Cais
			-



Cyfeirnod Grid: 247957 207976

Maint y Safle:

Cyfanswm arwynebedd 3.26ha

Y Safle:

Categoreiddio:

Rhagolwg o'r Nifer a Gwblheir:

Cynhwysedd	Wedi'i gwblhau		Unedau yn weddill	Cael eu hadeiladu	2020	2021	2022	2023	2024
	cyn yr	Ers yr							
	Astudiaeth Ddiwethaf								
100	0	0	100	0	0	0	0	0	

Cat. 3	Cat. 4
100	0

Tir Llwyd:

Tir Glas:

Cyfanswm arwynebedd	Cyfanswm %	Cyfanswm arwynebedd	Cyfanswm %
0	0	3	100

Enw'r Safle:

Cae Canfas

Cyf. ACLI.

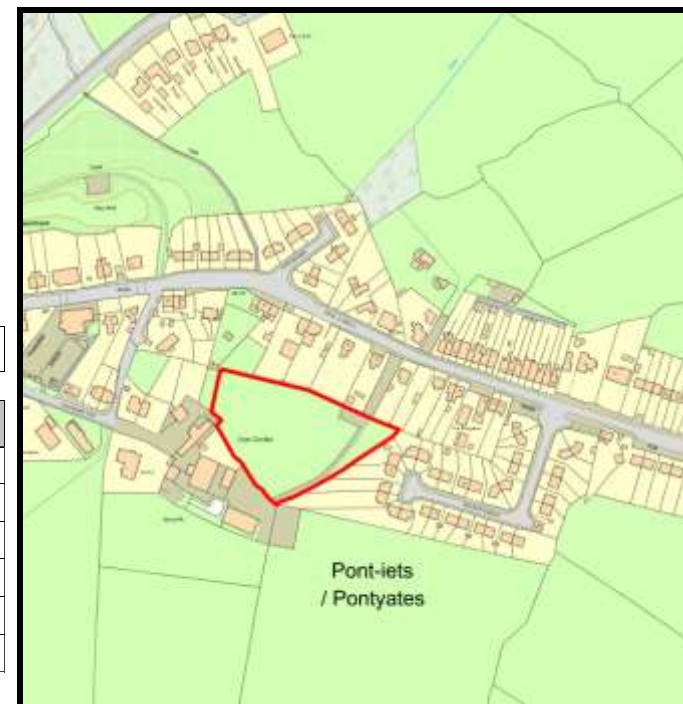
L/154/03

Parth Tai: Llanelli
Prif Anheddiad: Pontiets
Math o Farchnad: Sector Preifat
Perchennog/Datblygwr: Mr Glyn Rees
Disgrifiad o'r Datblygiad:
Statws Cynllunio:

Yn y 5 flynedd cyflenwad ers: 2015

Cynllun datblygu: Dyraniad CDLI Caerfyrddin: T3/5/h7

Caniatad Cynllunio	Math o Cais	Dyddiad Caniatad	Cyfeirnod Cais
			0



Cyfeirnod Grid: 247495 208169

Maint y Safle:

Cyfanswm arwynebedd 0.6 ha

Y Safle:

Categoreiddio:

Rhagolwg o'r Nifer a Gwblheir:

Cynhwysedd	Wedi'i gwblhau		Unedau yn weddill	Cael eu hadeiladu	2020	2021	2022	2023	2024
	cyn yr	Ers yr							
	Astudiaeth Ddiwethaf								
8	0	0	8	0	0	0	0	4	4

Cat. 3	Cat. 4
0	0

Tir Llwyd:

Tir Glas:

Cyfanswm arwynebedd	Cyfanswm %	Cyfanswm arwynebedd	Cyfanswm %

Enw'r Safle: 8 Heol Llanelli, Pontiets SA15 5TU

Cyf. ACLI. L/154/04

Parth Tai: Llanelli
Prif Anheddiad: Pontiets
Math o Farchnad: Sector Preifat
Perchennog/Datblygwr: AJ Building & Plastering

Yn y 5 flynedd cyflenwad ers: 2017

**Disgrifiad o'r
Datblygiad:**

Statws Cynllunio:

Cynllun datblygu: Dyraniad CDLI Caerfyrddin: w/f

Caniatad Cynllunio	Math o Cais	Dyddiad Caniatad	Cyfeirnod Cais
6 Townhouses	Full	12/05/2016	S/30874



Cyfeirnod Grid: 24711 208228

Maint y Safle:

Cyfanswm arwynebedd 0.2 ha

Catgoreiddio:

Rhagolwg o'r Nifer a Gwblheir:

Cynhwysedd	Wedi'i gwblhau		Unedau yn weddill	Cael eu hadeiladu	Rhagolwg o'r Nifer a Gwblheir					Cat. 3	Cat. 4	
	cyn yr Astudiaeth Ddiwethaf	Ers yr			2020	2021	2022	2023	2024			
6	0	0	6	0	3	3	0	0	0	0	0	0

Tir Llwyd:

Tir Glas:

Cyfanswm arwynebedd	Cyfanswm %	Cyfanswm arwynebedd	Cyfanswm %
0.2	100	0	0

Enw'r Safle:

Cyfagos i 39 Heol y Felin

Cyf. ACLI.

L/155/06

Parth Tai: Llanelli
Prif Anheddiad: Pontyberem
Math o Farchnad: Sector Preifat
Perchennog/Datblygwr: G Redmond

Yn y 5 flynedd cyflenwad ers:

**Disgrifiad o'r
Datblygiad:**

Statws Cynllunio:

Cynllun datblygu: Dyraniad CDLI Caerfyrddin: T3/6/h3

Caniatad Cynllunio	Math o Cais	Dyddiad Caniatad	Cyfeirnod Cais
	Outline	17/02/2005	S/08853
	RM	02/06/2008	S/18460



Cyfeirnod Grid: 249825 211649

Y Safle:

Maint y Safle:

**Cyfanswm
arwynebedd** 0.2 ha

Categoreiddio:

Rhagolwg o'r Nifer a Gwblheir:

Cynhwys edd	Wedi'i gwblhau		Unedau yn weddill	Cael eu hadeil- adu	2020	2021	2022	2023	2024
	cyn yr	Ers yr							
	Astudiaeth Ddiwethaf								
6	0	0	6	0	0	0	0	0	0

Cat. 3	Cat. 4
6	0

Tir Llwyd:

Tir Glas:

Cyfanswm arwynebedd	Cyfanswm %	Cyfanswm arwynebedd	Cyfanswm %
0.2	100		

Enw'r Safle: Tir ger Ffordd Aneurin (SA15 5DH)

Cyf. ACLI. L/155/09

Parth Tai: Llanelli
Prif Anheddiad: Pontyberem
Math o Farchnad: Sector Preifat
Perchennog/Datblygwr: Carmarthenshire County Council

Yn y 5 flynedd cyflenwad ers: 2016

Disgrifiad o'r Datblygiad:

Statws Cynllunio:

Cynllun datblygu: Dyraniad CDLI Caerfyrddin: w/f

Caniatad Cynllunio	Math o Cais	Dyddiad Caniatad	Cyfeirnod Cais
	Outline	14/12/2015	S/30509



Cyfeirnod Grid: 249635 211639

Maint y Safle:

Cyfanswm arwynebedd 5 ha

Y Safle:

Cafodd y safle ei ddileu o'r Astudiaeth yn 2015 gan nad oedd ganddo unrhyw statws, ond dychwelyd yn Astudiaeth 2016 gan fod caniatâd cynllunio ar y safle. Mae'r safle ar werth ar hyn o bryd.

Categoreiddio:

Rhagolwg o'r Nifer a Gwblheir:

Cynhwysedd	Wedi'i gwblhau		Unedau yn weddill	Cael eu hadeiladu	2020	2021	2022	2023	2024	Cat. 3	Cat. 4
	cyn yr	Ers yr									
	Astudiaeth Ddiwethaf										
84	0	0	84	0	0	0	0	0	0	84	0

Tir Llwyd:

Tir Glas:

Cyfanswm arwynebedd	Cyfanswm %	Cyfanswm arwynebedd	Cyfanswm %
		5	100

Enw'r Safle: Ffynon Fach, Bancffosfelen

Cyf. ACLI. L/155/10

Parth Tai: Llanelli
Prif Anheddiad: Pontyberem
Math o Farchnad: Sector Preifat
Perchennog/Datblygwr: Sauro Construction

Yn y 5 flynedd cyflenwad ers: 2015

Disgrifiad o'r Datblygiad:

Statws Cynllunio:

Cynllun datblygu: Dyraniad CDLI Caerfyrddin: w/f

Caniatad Cynllunio	Math o Cais	Dyddiad Caniatad	Cyfeirnod Cais
4 dwellings	Outline		S/23231
4 dwellings	RM		S/26236
21 dwellings	Full	11/11/2014	S/29117
19 dwellings	Full	18/08/2016	S/32841



Cyfeirnod Grid: 248800 211968

Maint y Safle:

Cyfanswm arwynebedd 0.1 ha

Catgoreiddio:

Rhagolwg o'r Nifer a Gwblheir:

Cynhwysedd	Wedi'i gwblhau		Unedau yn weddill	Cael eu hadeiladu	2020	2021	2022	2023	2024	Cat. 3	Cat. 4
	cyn yr	Ers yr									
	Astudiaeth Ddiwethaf										
23	4	4	15	4	2	6	3	0	0	0	0

Tir Llwyd:

Tir Glas:

Cyfanswm arwynebedd	Cyfanswm %	Cyfanswm arwynebedd	Cyfanswm %
		0.1	100

Enw'r Safle:

Tip Coalbrook

Cyf. ACLI.

L/155/11

Parth Tai: Llanelli
Prif Anheddiad: Pontyberem
Math o Farchnad: Sector Preifat
Perchennog/Datblygwr:
Disgrifiad o'r Datblygiad:

Yn y 5 flynedd cyflenwad ers: 2016

Statws Cynllunio:

Cynllun datblygu: Dyraniad CDLI Caerfyrddin: T3/6/h4

Caniatad Cynllunio	Math o Cais	Dyddiad Caniatad	Cyfeirnod Cais
			-



Cyfeirnod Grid: 250495 211329

Y Safle:

Dyrannwyd y CDLI safle llai na'r CDU. Mae'r safle o fewn rhaglen dderbyniad cyfalaf y Cyngor ar gyfer gwaredu a gaiff ei farchnata cyn bo hir.

Maint y Safle:

Cyfanswm arwynebedd 1 ha

Catgoreiddio:

Rhagolwg o'r Nifer a Gwblheir:

Cynhwysedd	Wedi'i gwblhau		Unedau yn weddill	Cael eu hadeiladu	2020	2021	2022	2023	2024	Cat. 3	Cat. 4
	cyn yr	Ers yr									
	Astudiaeth Ddiwethaf										
20	0	0	20	0	0	6	7	7	0	0	

Tir Llwyd:

Tir Glas:

Cyfanswm arwynebedd	Cyfanswm %	Cyfanswm arwynebedd	Cyfanswm %
1	100	0	0

Enw'r Safle: Cyfagos i Llwynpiod, Bancffosfelen

Cyf. ACLI. L/155/12

Parth Tai: Llanelli
Prif Anheddiad: Pontyberem
Math o Farchnad: Sector Preifat
Perchennog/Datblygwr: CCC
Disgrifiad o'r Datblygiad:

Yn y 5 flynedd cyflenwad ers: 2017

Statws Cynllunio:

Cynllun datblygu: Dyraniad CDLI Caerfyrddin: T3/6/h2

Caniatad Cynllunio	Math o Cais	Dyddiad Caniatad	Cyfeirnod Cais
			0



Cyfeirnod Grid: 249476 211843

Y Safle:

Maint y Safle:

Cyfanswm arwynebedd 2.4 ha

Categoreiddio:

Rhagolwg o'r Nifer a Gwblheir:

Cynhwysedd	Wedi'i gwblhau		Unedau yn weddill	Cael eu hadeiladu	2020	2021	2022	2023	2024
	cyn yr	Ers yr							
	Astudiaeth Ddiwethaf								
40	0	0	40	0	0	0	0	0	10

Cat. 3	Cat. 4
30	0

Tir Llwyd:

Tir Glas:

Cyfanswm arwynebedd	Cyfanswm %	Cyfanswm arwynebedd	Cyfanswm %
		2.4	100

Enw'r Safle:

Tir ger Ashgrove

Cyf. ACLI.

L/155/13

Parth Tai: Llanelli
Prif Anheddiad: Pontyberem
Math o Farchnad: Sector Preifat
Perchennog/Datblygwr: Douch & Sons

Yn y 5 flynedd cyflenwad ers: 2015

**Disgrifiad o'r
Datblygiad:**

Statws Cynllunio:

Cynllun datblygu: Dyraniad CDLI Caerfyrddin: T3/6/h5

Caniatad Cynllunio	Math o Cais	Dyddiad Caniatad	Cyfeirnod Cais
			0



Cyfeirnod Grid: 250775 211148

Y Safle:

Mae'r tîrfeiddiannwr wedi cael eu cysylltu er mwyn canfod eu bwriadau gyda'r safle, mae e wedi cynnal arolygon ac wedi siarad â datblygwr am y safle yn mynd rhagddo.

Maint y Safle:

Cyfanswm arwynebedd 0.17ha

Catgoreiddio:

Rhagolwg o'r Nifer a Gwblheir:

Cynhwysedd	Wedi'i gwblhau		Unedau yn weddill	Cael eu hadeiladu	2020	2021	2022	2023	2024	Cat. 3	Cat. 4
	cyn yr	Ers yr									
	Astudiaeth Ddiwethaf										
6	0	0	6	0	0	0	3	3	0	0	0

Tir Llwyd:

Tir Glas:

Cyfanswm arwynebedd	Cyfanswm %	Cyfanswm arwynebedd	Cyfanswm %
		0.17	100

Enw'r Safle:

Tri oddi ar Heol Llannon

Cyf. ACLI.

L/155/14

Parth Tai: Llanelli
Prif Anheddiad: Pontyberem
Math o Farchnad: Sector Preifat
Perchennog/Datblygwr: Peter Davidson

Yn y 5 flynedd cyflenwad ers: 2016

**Disgrifiad o'r
Datblygiad:**

Statws Cynllunio:

Cynllun datblygu: Dyraniad CDLI Caerfyrddin: T3/6/h6

Caniatad Cynllunio	Math o Cais	Dyddiad Caniatad	Cyfeirnod Cais
			0



Cyfeirnod Grid: 250616 210561

Y Safle:

Safle newydd yn y CDLI. Mae cyn-cais wedi ei dderbyn am 60 o unedau ar y safle (hefyd yn cynnwys tir cyfagos).

Maint y Safle:

**Cyfanswm
arwynebedd** 2.2 ha

Categoreiddio:

Rhagolwg o'r Nifer a Gwblheir:

Cynhwys edd	Wedi'i gwblhau		Unedau yn weddill	Cael eu hadeil- adu	2020	2021	2022	2023	2024
	cyn yr	Ers yr							
	Astudiaeth Ddiwethaf								
55	0	0	55	0	0	0	10	10	10

Cat. 3	Cat. 4
25	0

Tir Llwyd:

Tir Glas:

Cyfanswm arwynebedd	Cyfanswm %	Cyfanswm arwynebedd	Cyfanswm %
		2.2	100

Enw'r Safle: Cyfagos i 'r Orsaf Betrol, Bryncaearau

Cyf. ACLI. L/177/01

Parth Tai: Llanelli
Prif Anheddiad: Trimsaran
Math o Farchnad: Sector Preifat
Perchennog/Datblygwr: Sean Dufy
Disgrifiad o'r Datblygiad:
Statws Cynllunio:

Yn y 5 flynedd cyflenwad ers:

Cynllun datblygu: Dyraniad CDLI Caerfyrddin: T3/4/h1

Caniatad Cynllunio	Math o Cais	Dyddiad Caniatad	Cyfeirnod Cais
	Outline	21/11/2002	GW/2504
T9b	Adopted Plan		CUDP
Road & plots layout for 7 houses	Full	07/07/2004	S/06919



Cyfeirnod Grid: 244250 205311

Maint y Safle:

Cyfanswm arwynebedd 0.62ha

Categoreiddio:

Rhagolwg o'r Nifer a Gwblheir:

Cynhwysedd	Wedi'i gwblhau		Unedau yn weddill	Cael eu hadeiladu	2020	2021	2022	2023	2024	Cat. 3	Cat. 4
	cyn yr	Ers yr									
	Astudiaeth Ddiwethaf										
7	0	0	7	0	0	0	0	0	0	7	0

Tir Llwyd:

Tir Glas:

Cyfanswm arwynebedd	Cyfanswm %	Cyfanswm arwynebedd	Cyfanswm %
0	0	1	100

Enw'r Safle:

Tir yn Heol Llanelli

Cyf. ACLI.

L/177/02

Parth Tai: Llanelli

Prif Anheddiad: Trimsaran

Math o Farchnad: Sector Preifat

Yn y 5 flynedd cyflenwad ers: 2005

Perchennog/Datblygwr: Kenoak Properties Ltd

Disgrifiad o'r

Datblygiad:

Statws Cynllunio:

Cynllun datblygu: Dyraniad CDLI Caerfyrddin: T3/4/h6 (part)

Caniatad Cynllunio	Math o Cais	Dyddiad Caniatad	Cyfeirnod Cais
			-
7 detached dwellings (Phase 1)	Full	07/01/2005	S/07068
Proposed dwelling (plot5)	Full	19/11/2007	S/17585
Plot 2	Full	16/11/2009	S/21696
Plot 7	Full	29/05/2012	S/26438
Plot 10	Full	07/08/2013	S/28682

Y Safle:

Mae capasiti y safle wedi gostwng i 7 uned (S/07068) - cam 1 o safle cyfan.



Cyfeirnod Grid: 245448 204368

Maint y Safle:

Cyfanswm arwynebedd 0.60ha

Categoreiddio:

Rhagolwg o'r Nifer a Gwblheir:

Cynhwysedd	Wedi'i gwblhau		Unedau yn weddill	Cael eu hadeiladu	2020	2021	2022	2023	2024	Cat. 3	Cat. 4
	cyn yr	Ers yr									
	Astudiaeth Ddiwethaf										
7	3	1	3	0	1	1	1	0	0	0	0

Tir Llwyd:

Tir Glas:

Cyfanswm arwynebedd	Cyfanswm %	Cyfanswm arwynebedd	Cyfanswm %
0	0	1	100

Enw'r Safle: Cyfagos i'r ysgol gynradd & Trilwm

Cyf. ACLI. L/177/03

Parth Tai: Llanelli
Prif Anheddiad: Trimsaran
Math o Farchnad: Sector Preifat
Perchennog/Datblygwr:

Yn y 5 flynedd cyflenwad ers:

Disgrifiad o'r Datblygiad:

Statws Cynllunio:

Cynllun datblygu: Dyraniad CDLI Caerfyrddin: T3/4/h6 (part)

Caniatad Cynllunio	Math o Cais	Dyddiad Caniatad	Cyfeirnod Cais
1 plot (Mr Stuart Jones)	Full	16/11/2009	S/21696



Cyfeirnod Grid: 245357 204351

Maint y Safle:

Cyfanswm arwynebedd 1.09ha

Catgoreiddio:

Rhagolwg o'r Nifer a Gwblheir:

Cynhwysedd	Wedi'i gwblhau		Unedau yn weddill	Cael eu hadeiladu	2020	2021	2022	2023	2024
	cyn yr	Ers yr							
	Astudiaeth Ddiwethaf								
20	0	0	20	0	0	0	0	0	0

Cat. 3	Cat. 4
20	0

Tir Llwyd:

Tir Glas:

Cyfanswm arwynebedd	Cyfanswm %	Cyfanswm arwynebedd	Cyfanswm %
0	0	1	100

Enw'r Safle:

Gyferbyn Trilwm

Cyf. ACLI.

L/177/04

Parth Tai: Llanelli

Prif Anheddiad: Trimsaran

Math o Farchnad: Sector Preifat

Yn y 5 flynedd cyflenwad ers: 2012

Perchennog/Datblygwr: Kenwood Developments

Disgrifiad o'r

Datblygiad:

Statws Cynllunio:

Cynllun datblygu: Dyraniad CDLI Caerfyrddin: T3/4/h7

Caniatad Cynllunio	Math o Cais	Dyddiad Caniatad	Cyfeirnod Cais
Residential development (no's not known)	Outline	09/08/2011	S/20834
Access Road & 6 plots on part of the site	Full	07/08/2003	GW/03659



Cyfeirnod Grid: 245811 204273

Maint y Safle:

Cyfanswm arwynebedd 2.27ha

Catgoreiddio:

Rhagolwg o'r Nifer a Gwblheir:

Cynhwysedd	Wedi'i gwblhau		Unedau yn weddill	Cael eu hadeiladu	2020	2021	2022	2023	2024	Cat. 3	Cat. 4
	cyn yr Astudiaeth Ddiwethaf	Ers yr									
23	1	0	22	0	0	0	0	0	0	22	0

Tir Llwyd:

Tir Glas:

Cyfanswm arwynebedd	Cyfanswm %	Cyfanswm arwynebedd	Cyfanswm %
0	0	1	100

Enw'r Safle:

Cyfagos i 21 Heol Waun y Clun

Cyf. ACLI.

L/177/06

Parth Tai: Llanelli
Prif Anheddiad: Trimsaran
Math o Farchnad: Sector Preifat
Perchennog/Datblygwr: Mr JR Griffiths
Disgrifiad o'r Datblygiad:
Statws Cynllunio:

Yn y 5 flynedd cyflenwad ers:

Cynllun datblygu: Dyraniad CDLI Caerfyrddin: T3/4/h4

Caniatad Cynllunio	Math o Cais	Dyddiad Caniatad	Cyfeirnod Cais
	Full	22/07/1992	D5/13952
	Outline	03/10/1988	10700
Residential development	Outline	15/09/2005	S/10471
20 dwellings, access road (Mr JR Griffiths)	RM	23/12/2008	S/19881



Cyfeirnod Grid: 245099 204334

Y Safle:

Mae perchennog y tir yn ceisio gwerthu'r safle.

Maint y Safle:

Cyfanswm arwynebedd 0.53ha

Categoreiddio:

Rhagolwg o'r Nifer a Gwblheir:

Cynhwysedd	Wedi'i gwblhau		Unedau yn weddill	Cael eu hadeiladu	2020	2021	2022	2023	2024	Cat. 3	Cat. 4
	cyn yr	Ers yr									
	Astudiaeth Ddiwethaf										
20	0	0	20	0	0	0	0	0	0	20	0

Tir Llwyd:

Tir Glas:

Cyfanswm arwynebedd	Cyfanswm %	Cyfanswm arwynebedd	Cyfanswm %
0	0	1	100

Enw'r Safle:

Cyfagos i'r Ysgol Gynradd

Cyf. ACLI.

L/177/07

Parth Tai: Llanelli
Prif Anheddiad: Trimsaran
Math o Farchnad: Sector Preifat
Perchennog/Datblygwr:
Disgrifiad o'r Datblygiad:

Yn y 5 flynedd cyflenwad ers:

Statws Cynllunio:

Cynllun datblygu: Dyraniad CDLI Caerfyrddin: T3/4/h6 (part)

Caniatad Cynllunio	Math o Cais	Dyddiad Caniatad	Cyfeirnod Cais
			-



Cyfeirnod Grid: 245290 204327

Maint y Safle:

Cyfanswm arwynebedd 1.16ha

Y Safle:

Categoreiddio:

Rhagolwg o'r Nifer a Gwblheir:

Cynhwysedd	Wedi'i gwblhau		Unedau yn weddill	Cael eu hadeiladu	2020	2021	2022	2023	2024
	cyn yr	Ers yr							
	Astudiaeth Ddiwethaf								
28	0	0	28	0	0	0	0	0	0

Cat. 3	Cat. 4
28	0

Tir Llwyd:

Tir Glas:

Cyfanswm arwynebedd	Cyfanswm %	Cyfanswm arwynebedd	Cyfanswm %
0	0	1.16	100

Enw'r Safle:

Tir i'r gogledd o Faesyffynnon

Cyf. ACLI.

L/177/08

Parth Tai: Llanelli
Prif Anheddiad: Trimsaran
Math o Farchnad: Sector Preifat
Perchennog/Datblygwr: Mrs J Griffiths

Yn y 5 flynedd cyflenwad ers: 2012

**Disgrifiad o'r
Datblygiad:**

Statws Cynllunio:

Cynllun datblygu: Dyraniad CDLI Caerfyrddin: T3/4/h5

Caniatad Cynllunio	Math o Cais	Dyddiad Caniatad	Cyfeirnod Cais
Residential development	Outline	28/06/2011	S/23068
Extend time	VoC	07/10/2015	S/30231
Extend time	VoC	25/01/2018	S/35524



Cyfeirnod Grid: 245091 204196

Y Safle:

Mae perchennog y tir yn ceisio gwerthu'r safle.

Maint y Safle:

**Cyfanswm
arwynebedd** 1.62ha

Catgoreiddio:

Rhagolwg o'r Nifer a Gwblheir:

Cynhwys edd	Wedi'i gwblhau		Unedau yn weddill	Cael eu hadeil- adu	2020	2021	2022	2023	2024	Cat. 3	Cat. 4
	cyn yr	Ers yr									
	Astudiaeth Ddiwethaf										
35	0	0	35	0	0	0	0	0	0	35	0

Tir Llwyd:

Tir Glas:

Cyfanswm arwynebedd	Cyfanswm %	Cyfanswm arwynebedd	Cyfanswm %
0	0	1.62	100

Enw'r Safle:

Tir y tu cefn i 7-9a Bryncaerau

Cyf. ACLI.

L/177/10

Parth Tai: Llanelli
Prif Anheddiad: Trimsaran
Math o Farchnad: Sector Preifat
Perchennog/Datblygwr: Mr I Powell

Yn y 5 flynedd cyflenwad ers: 2015

**Disgrifiad o'r
Datblygiad:**

Statws Cynllunio:

Cynllun datblygu: Dyraniad CDLI Caerfyrddin: T3/4/h2

Caniatad Cynllunio	Math o Cais	Dyddiad Caniatad	Cyfeirnod Cais
	Outline	29/06/2009	S/17083
9 dwellings - Awaiting signing of S106	Outline		S/26460



Cyfeirnod Grid: 244377 205299

Maint y Safle:

Cyfanswm arwynebedd 0.3 ha

Categoreiddio:

Rhagolwg o'r Nifer a Gwblheir:

Cynhwysedd	Wedi'i gwblhau		Unedau yn weddill	Cael eu hadeiladu	2020	2021	2022	2023	2024	Cat. 3	Cat. 4
	cyn yr	Ers yr									
	Astudiaeth Ddiwethaf										
11	0	0	11	0	3	4	4	0	0	0	

Tir Llwyd:

Tir Glas:

Cyfanswm arwynebedd	Cyfanswm %	Cyfanswm arwynebedd	Cyfanswm %

Enw'r Safle: 20 Bryncaerau

Cyf. ACLI. L/177/11

Parth Tai: Llanelli
Prif Anheddiad: Trimsaran
Math o Farchnad: Sector Preifat
Perchennog/Datblygwr: Mr P Pursglove

Yn y 5 flynedd cyflenwad ers: 2015

Disgrifiad o'r Datblygiad:

Statws Cynllunio:

Cynllun datblygu: Dyraniad CDLI Caerfyrddin: T3/4/h3

Caniatad Cynllunio	Math o Cais	Dyddiad Caniatad	Cyfeirnod Cais
6 dwellings	Full	09/05/2018	S/23850



Cyfeirnod Grid: 244412 205166

Y Safle:

Capasiti o 5 o ganlyniad i enillion net.

Maint y Safle:

Cyfanswm arwynebedd 0.2 ha

Categoreiddio:

Rhagolwg o'r Nifer a Gwblheir:

Cynhwysedd	Wedi'i gwblhau		Unedau yn weddill	Cael eu hadeiladu	2020	2021	2022	2023	2024	Cat. 3	Cat. 4
	cyn yr	Ers yr									
	Astudiaeth Ddiwethaf										
5	0	0	5	0	2	3	0	0	0	0	

Tir Llwyd:

Tir Glas:

Cyfanswm arwynebedd	Cyfanswm %	Cyfanswm arwynebedd	Cyfanswm %
0.2	100		

Enw'r Safle: 62 Heol y Neuadd, Llys Rafaelston

Cyf. ACLI. L/178/01

Parth Tai: Llanelli
Prif Anheddiad: Y Tymbl
Math o Farchnad: Sector Preifat
Perchennog/Datblygwr: Ravelston

Yn y 5 flynedd cyflenwad ers: 2016

Disgrifiad o'r Datblygiad:

Statws Cynllunio:

Cynllun datblygu: Dyraniad CDLI Caerfyrddin: GA3/h57

Caniatad Cynllunio	Math o Cais	Dyddiad Caniatad	Cyfeirnod Cais
	Outline	06/01/1992	D5/14343
	Reserved Matters	14/01/1993	D5/14897
Detached 4 bed house (plot 2)	Full	30/10/2009	S/21720



Cyfeirnod Grid: 253882 212265

Maint y Safle:

Cyfanswm arwynebedd: 0.93ha

Categoreiddio:

Rhagolwg o'r Nifer a Gwblheir:

Cynhwysedd	Wedi'i gwblhau		Unedau yn weddill	Cael eu hadeiladu	2020	2021	2022	2023	2024
	cyn yr	Ers yr							
	Astudiaeth Ddiwethaf								
14	9	0	5	0	0	0	0	0	0

Cat. 3	Cat. 4
5	0

Tir Llwyd:

Tir Glas:

Cyfanswm arwynebedd	Cyfanswm %	Cyfanswm arwynebedd	Cyfanswm %
0	17	1	83

Enw'r Safle:

Ystad Rhydcerrig, Cwmmawr

Cyf. ACLI.

L/178/06

Parth Tai: Llanelli

Prif Anheddiad: Y Tymbl

Math o Farchnad: Sector Preifat

Yn y 5 flynedd cyflenwad ers: 2013

Perchennog/Datblygwr: TRJ

Disgrifiad o'r

Datblygiad:

Statws Cynllunio:

Cynllun datblygu: Dyraniad CDLI Caerfyrddin: GA3/h54

Caniatad Cynllunio	Math o Cais	Dyddiad Caniatad	Cyfeirnod Cais
			-
1 dwelling & 2 bedsits (supported accom)	Full	15/01/2008	S/15458
10 bungalows	Full	28/06/2013	S/24072



Cyfeirnod Grid: 253140 212268

Y Safle:

Mae'r tîrfeiddiannwr wedi cael eu cysylltu er mwyn canfod eu bwriadau gyda'r safle, mae'r safle o fewn eu cynllun 5 mlynedd i'w gwblhau.

Maint y Safle:

Cyfanswm arwynebedd 1.21ha

Catgoreiddio:

Rhagolwg o'r Nifer a Gwblheir:

Cynhwysedd	Wedi'i gwblhau		Unedau yn weddill	Cael eu hadeiladu	2020	2021	2022	2023	2024	Cat. 3	Cat. 4
	cyn yr	Ers yr									
	Astudiaeth Ddiwethaf										
13	3	0	10	0	0	0	0	0	0	10	0

Tir Llwyd:

Tir Glas:

Cyfanswm arwynebedd	Cyfanswm %	Cyfanswm arwynebedd	Cyfanswm %
1.21	100	0	0

Enw'r Safle:

Garej Canolog, Heol Llannon

Cyf. ACLI.

L/178/08

Parth Tai: Llanelli
Prif Anheddiad: Y Tymbl
Math o Farchnad: Sector Preifat
Perchennog/Datblygwr: Main Unit Ltd

Yn y 5 flynedd cyflenwad ers: 2014

**Disgrifiad o'r
Datblygiad:**

Statws Cynllunio:

Cynllun datblygu: Dyraniad CDLI Caerfyrddin: w/f

Caniatad Cynllunio	Math o Cais	Dyddiad Caniatad	Cyfeirnod Cais
31 dwellings	Outline	24/02/2014	S/26485
24 dwellings	Full	19/06/2017	S/35152



Cyfeirnod Grid: 254555 211400

Maint y Safle:

Cyfanswm arwynebedd 0.9 ha

Catgoreiddio:

Rhagolwg o'r Nifer a Gwblheir:

Cynhwysedd	Wedi'i gwblhau		Unedau yn weddill	Cael eu hadeiladu	2020	2021	2022	2023	2024	Cat. 3	Cat. 4
	cyn yr	Ers yr									
	Astudiaeth Ddiwethaf										
24	0	0	24	0	4	10	10	0	0	0	0

Tir Llwyd:

Tir Glas:

Cyfanswm arwynebedd	Cyfanswm %	Cyfanswm arwynebedd	Cyfanswm %
0.9	100	0	0

Enw'r Safle: Tir ar safle'r ffatri rhwng 22 a 28 Heol Bethesda

Cyf. ACLI. L/178/13

Parth Tai: Llanelli
Prif Anheddiad: Y Tymbl
Math o Farchnad: Sector Preifat
Perchennog/Datblygwr: Trustees of Rubec & Elloughton

Yn y 5 flynedd cyflenwad ers: 2013

Disgrifiad o'r Datblygiad:

Statws Cynllunio:

Cynllun datblygu: Dyraniad CDLI Caerfyrddin: GA3/h56

Caniatad Cynllunio	Math o Cais	Dyddiad Caniatad	Cyfeirnod Cais
	Outline	19/03/2013	S/24446
Extension of time	VoC	03/02/2019	S/33805



Cyfeirnod Grid: 253563 211957

Y Safle:

Mae'r tiffeddiannwr wedi cael eu cysylltu er mwyn canfod eu bwriadau gyda'r safle, ar ôl cael caniatâd ar gais S/33805 maent yn bwriadu gwerthu'r safle.

Maint y Safle:

Cyfanswm arwynebedd 1.1 ha

Catgoreiddio:

Rhagolwg o'r Nifer a Gwblheir:

Cynhwysedd	Wedi'i gwblhau		Unedau yn weddill	Cael eu hadeiladu	2020	2021	2022	2023	2024	Cat. 3	Cat. 4
	cyn yr	Ers yr									
	Astudiaeth Ddiwethaf										
50	0	0	50	0	0	0	0	0	0	50	0

Tir Llwyd:

Tir Glas:

Cyfanswm arwynebedd	Cyfanswm %	Cyfanswm arwynebedd	Cyfanswm %
1.1	100	0	0

Enw'r Safle: Cyn Clwb Rugbi Y Tymbl, Heol y Neuadd SA14 6EL

Cyf. ACLI. L/178/15

Parth Tai: Llanelli

Prif Anheddiad: Y Tymbl

Math o Farchnad: Sector Preifat

Yn y 5 flynedd cyflenwad ers: 2014

Perchennog/Datblygwr: Bassett & Macgregor Ltd

**Disgrifiad o'r
Datblygiad:**

Statws Cynllunio:

Cynllun datblygu: Dyraniad CDLI Caerfyrddin: w/f

Caniatad Cynllunio	Math o Cais	Dyddiad Caniatad	Cyfeirnod Cais
Demolition of Club & construction 10 houses	Full	07/03/2014	S/28624



Cyfeirnod Grid: 254060 212034

Y Safle:

Safle newydd 2014

Maint y Safle:

Cyfanswm arwynebedd 0.2 ha

Catgoreiddio:

Rhagolwg o'r Nifer a Gwblheir:

Cynhwysedd	Wedi'i gwblhau		Unedau yn weddill	Cael eu hadeiladu	Rhagolwg o'r Nifer a Gwblheir					Cat. 3	Cat. 4
	cyn yr Astudiaeth Ddiwethaf	Ers yr			2020	2021	2022	2023	2024		
10	8	0	2	0	0	0	0	0	0	0	0

Tir Llwyd:

Tir Glas:

Cyfanswm arwynebedd	Cyfanswm %	Cyfanswm arwynebedd	Cyfanswm %
0.2	100	0	0

Enw'r Safle: Tir i'r gogledd o Clwb Rugby Tycroes, Heol Penygarn SA18 3NY

Cyf. ACLI. L/180/06

Parth Tai:

Prif Anheddiad:

Math o Farchnad:

Yn y 5 flynedd cyflenwad ers: 2016

Perchennog/Datblygwr: C Jenkins

Disgrifiad o'r Hyd at 27 annedd (3 tai fforddiadwy)

Datblygiad:

Statws Cynllunio:

Cynllun datblygu: Dyraniad CDLI Caerfyrddin: w/f

Caniatad Cynllunio	Math o Cais	Dyddiad Caniatad	Cyfeirnod Cais
Up to 27 dwellings	Outline	12/06/2015	S/29469
27 dwellings	RM	19/03/2019	S/37358



Cyfeirnod Grid: 260828 210569

Y Safle:

Maint y Safle:

Cyfanswm arwynebedd 1.3 ha

Categoreiddio:

Rhagolwg o'r Nifer a Gwblheir:

Cynhwysedd	Wedi'i gwblhau		Unedau yn weddill	Cael eu hadeiladu	2020	2021	2022	2023	2024	Cat. 3	Cat. 4
	cyn yr	Ers yr									
	Astudiaeth Ddiwethaf										
27	0	0	27	0	7	10	10	0	0	0	0

Tir Llwyd:

Tir Glas:

Cyfanswm arwynebedd	Cyfanswm %	Cyfanswm arwynebedd	Cyfanswm %
0	0	1.3	100

Enw'r Safle:

Fforestfach

Cyf. ACLI.

L/180/11

Parth Tai: Llanelli
Prif Anheddiad: Tycroes
Math o Farchnad: Sector Preifat
Perchennog/Datblygwr: Haywood Homes
Disgrifiad o'r Datblygiad:
Statws Cynllunio:

Yn y 5 flynedd cyflenwad ers:

Cynllun datblygu: Dyraniad CDLI Caerfyrddin: GA3/h22

Caniatad Cynllunio	Math o Cais	Dyddiad Caniatad	Cyfeirnod Cais
27 dwellings	Full	01/04/2014	.



Cyfeirnod Grid: 261602 210444

Maint y Safle:

Cyfanswm arwynebedd: 1.1 ha

Catgoreiddio:

Rhagolwg o'r Nifer a Gwblheir:

Cynhwysedd	Wedi'i gwblhau		Unedau yn weddill	Cael eu hadeiladu	2020	2021	2022	2023	2024
	cyn yr	Ers yr							
	Astudiaeth Ddiwethaf								
27	0	0	27	0	7	10	10	0	0

Cat. 3	Cat. 4
0	0

Tir Llwyd:

Tir Glas:

Cyfanswm arwynebedd	Cyfanswm %	Cyfanswm arwynebedd	Cyfanswm %
0	0	1.1	100

Enw'r Safle:

Tir ar Heol Ddu

Cyf. ACLI.

L/180/12

Parth Tai: Llanelli
Prif Anheddiad: Tycroes
Math o Farchnad: Sector Preifat
Perchennog/Datblygwr: PD Edenhall Ltd

Yn y 5 flynedd cyflenwad ers: 2015

Disgrifiad o'r
Datblygiad:

Statws Cynllunio:

Cynllun datblygu: Dyraniad CDLI Caerfyrddin: GA3/h23

Caniatad Cynllunio	Math o Cais	Dyddiad Caniatad	Cyfeirnod Cais
	Outline	21/05/2014	S/13960
Extension of time	VoC	28/12/2017	S/36609



Cyfeirnod Grid: 260220 209994

Y Safle:

Mae ymgeisydd wedi cyflwyno cais i ryddhau amod ar gais S/13960. Mae cais i amrywio'r amod ar gyfer cyflwyno materion a gadwyd yn ôl am ddwy flynedd arall.

Maint y Safle:

Cyfanswm arwynebedd: 5.1 ha

Catgoreiddio:

Rhagolwg o'r Nifer a Gwblheir:

Cynhwysedd	Wedi'i gwblhau		Unedau yn weddill	Cael eu hadeiladu	2020	2021	2022	2023	2024	Cat. 3	Cat. 4
	cyn yr	Ers yr									
	Astudiaeth Ddiwethaf										
127	0	0	127	0	20	20	20	20	20	47	0

Tir Llwyd:

Tir Glas:

Cyfanswm arwynebedd	Cyfanswm %	Cyfanswm arwynebedd	Cyfanswm %
5.1	100		

