

10 Ward y Bynea, Uned Polisi Heol Berwig

10.1 Disgrifiad o'r ardal

Ceir yn Uned Polisi Heol Berwig yr ardal wedi'i datblygu sy'n ffinio ar y llinell reilffordd o Lanelli i Amwythig yn y Bynea, i'r dwyrain o Lanelli.

10.2 Pam y mae'r ardal hon yn Uned Polisi Perygl Llifogydd?

Mae'r Map Llifogydd ar gyfer Dŵr Wyneb wedi'i ddiweddarau (Asiantaeth yr Amgylchedd, 2013) yn nodi'r ardal hon fel un sydd mewn perygl llifogydd. Mae'r mapiau llifogydd o ddŵr wyneb hyn yn ddefnyddiol o ran nodi'r perygl llifogydd o gyrsiau dŵr bach.

Mae mapiau llifogydd yn dangos llwybr llifogydd ar hyd y llinell reilffordd a allai achosi llifogydd mewn eiddo. Ymddengys bod y dŵr llifogydd hwn yn cael ei gludo i ffwrdd gan bibell dŵr wyneb Dŵr Cymru.

10.3 Enghreifftiau o lifogydd

Ni chofnodwyd unrhyw enghreifftiau o lifogydd o ddŵr wyneb.

10.4 Gwaith cyfalaf ar amddiffynfeydd rhag llifogydd wedi'i gyflawni gan Gyngor Sir Caerfyrddin

Dim

10.5 Asedau amddiffyn rhag llifogydd

Dim

10.6 Gwaith a chynnal a chadw rheolaidd

Dim

10.7 Gwaith arfaethedig yn y dyfodol

Cysylltu â Dŵr Cymru ynghylch cynnal a chadw'r garthffos dŵr wyneb a pha mor ddigonol yw hi.

10.8 Perygl Llifogydd

10.8.1 Map 1: Cyfanswm Eiddo

Mae Map 1 drosodd yn dangos data ar gyfanswm yr eiddo sydd mewn perygl llifogydd. Gall y cyfanswm eiddo gynnwys anheddau, garejys, mangreoedd masnachol, mangreoedd diwydiannol a strwythurau tebyg.

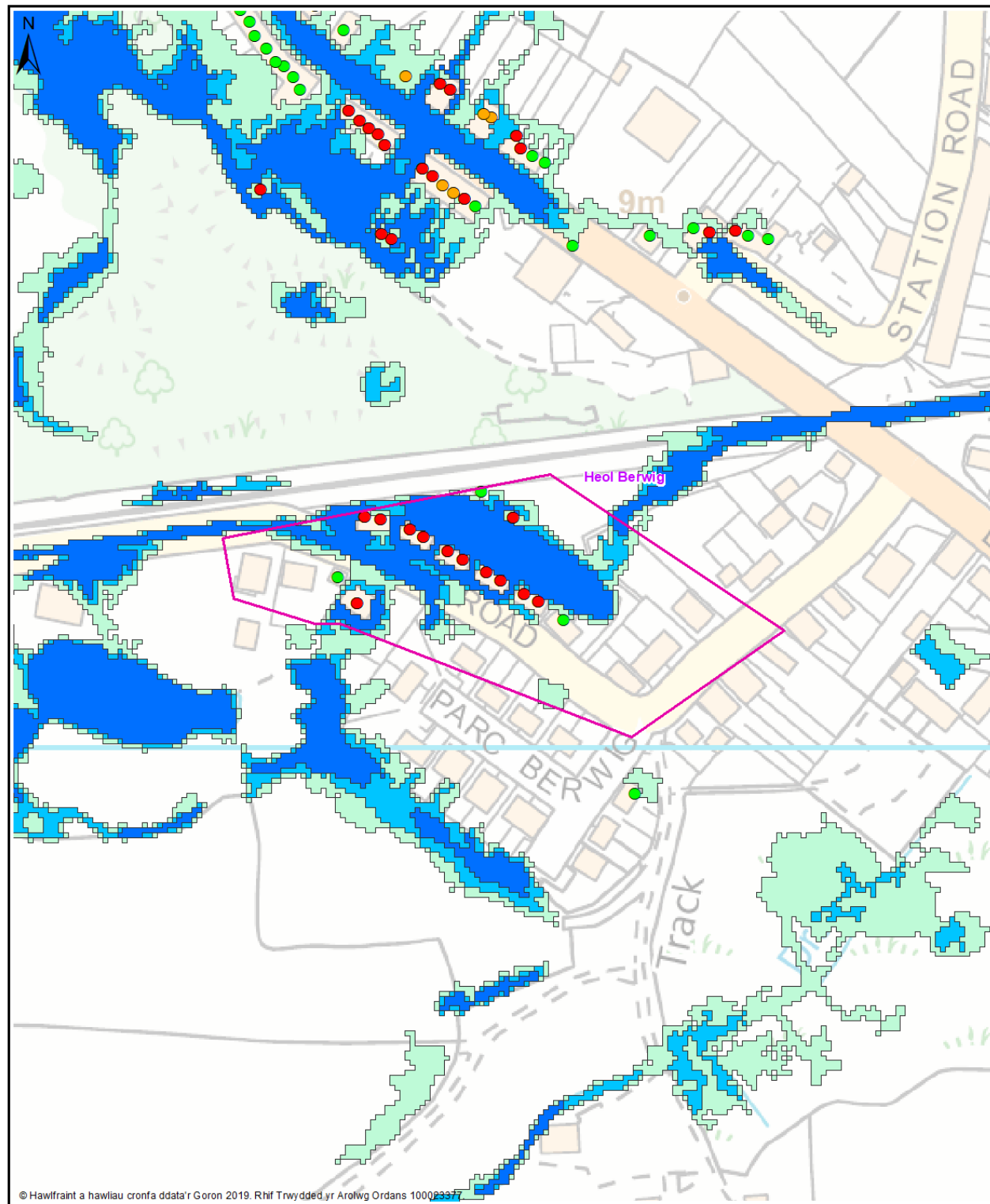
10.8.2 Map 2: Anheddau a Gwasanaethau

Mae Map 2 isod yn dangos data ar yr eiddo preswyl a'r gwasanaethau sydd mewn perygl llifogydd.

10.8.3 Map 3: Cofrestr Cymunedau mewn Perygl

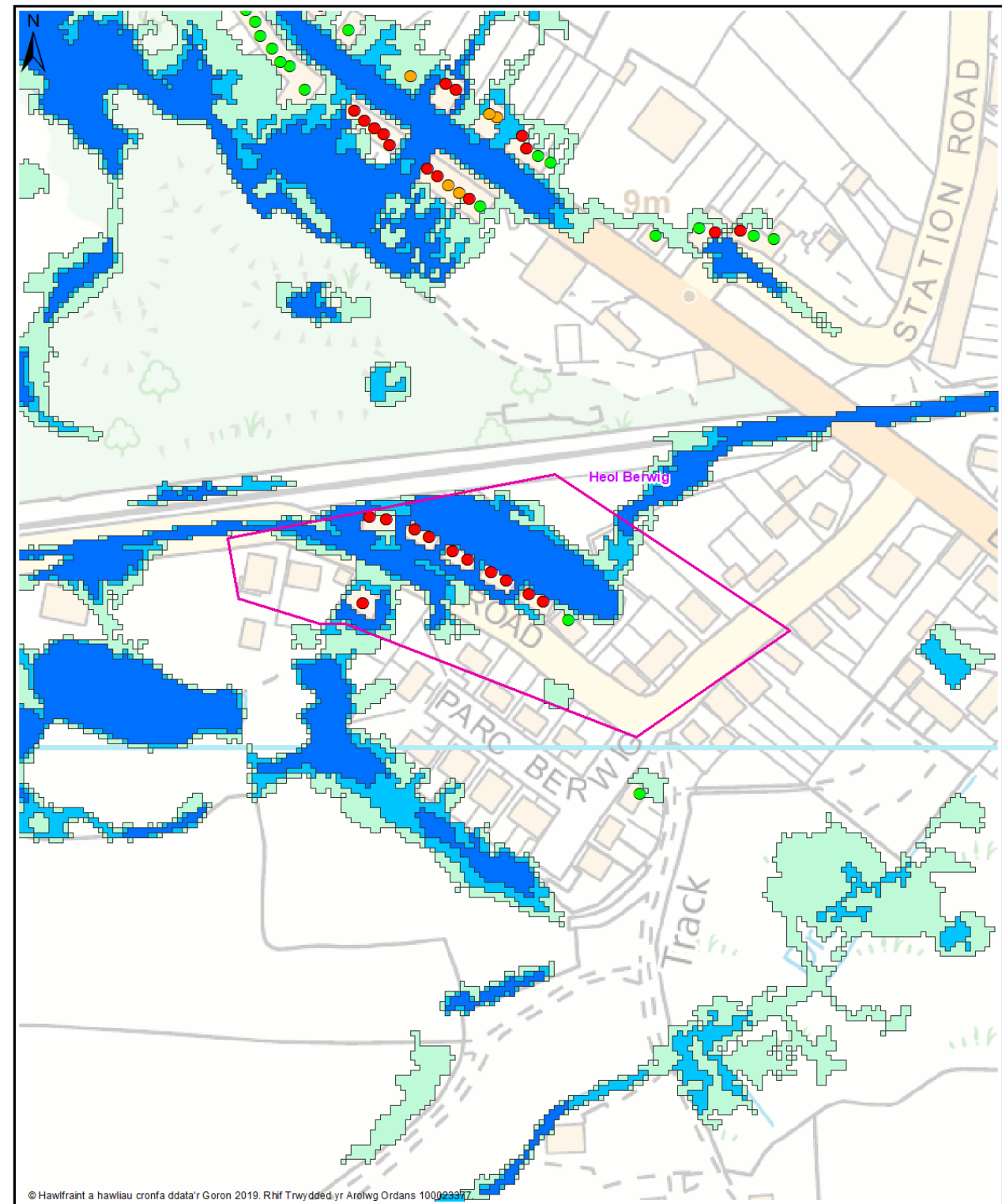
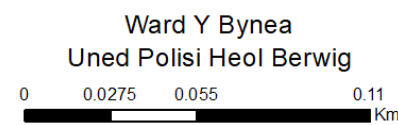
Dyma'r gwaith mapio llifogydd diweddaraf gan Lywodraeth Cymru. Mae'r set ddata hon yn dangos yr holl eiddo sydd mewn perygl o lifogydd dŵr wyneb mewn digwyddiad storm gyda thebygolrwydd o 1 mewn 100.

	Nifer yr unedau a nodir fel rhai mewn perygl llifogydd		
	Digwyddiad storm gyda thebygolrwydd o 1 mewn 30	Digwyddiad storm gyda thebygolrwydd o 1 mewn 100	Digwyddiad storm gyda thebygolrwydd o 1 mewn 1000
Map 1 Cyfanswm Eiddo	12	12	15
Map 2 Anheddau a Gwasanaethau	11	11	12
Map 3 Cofrestr Cymunedau mewn Perygl	Amh.	0	Amh.



Map 1 - Pob eiddo
Allwedd

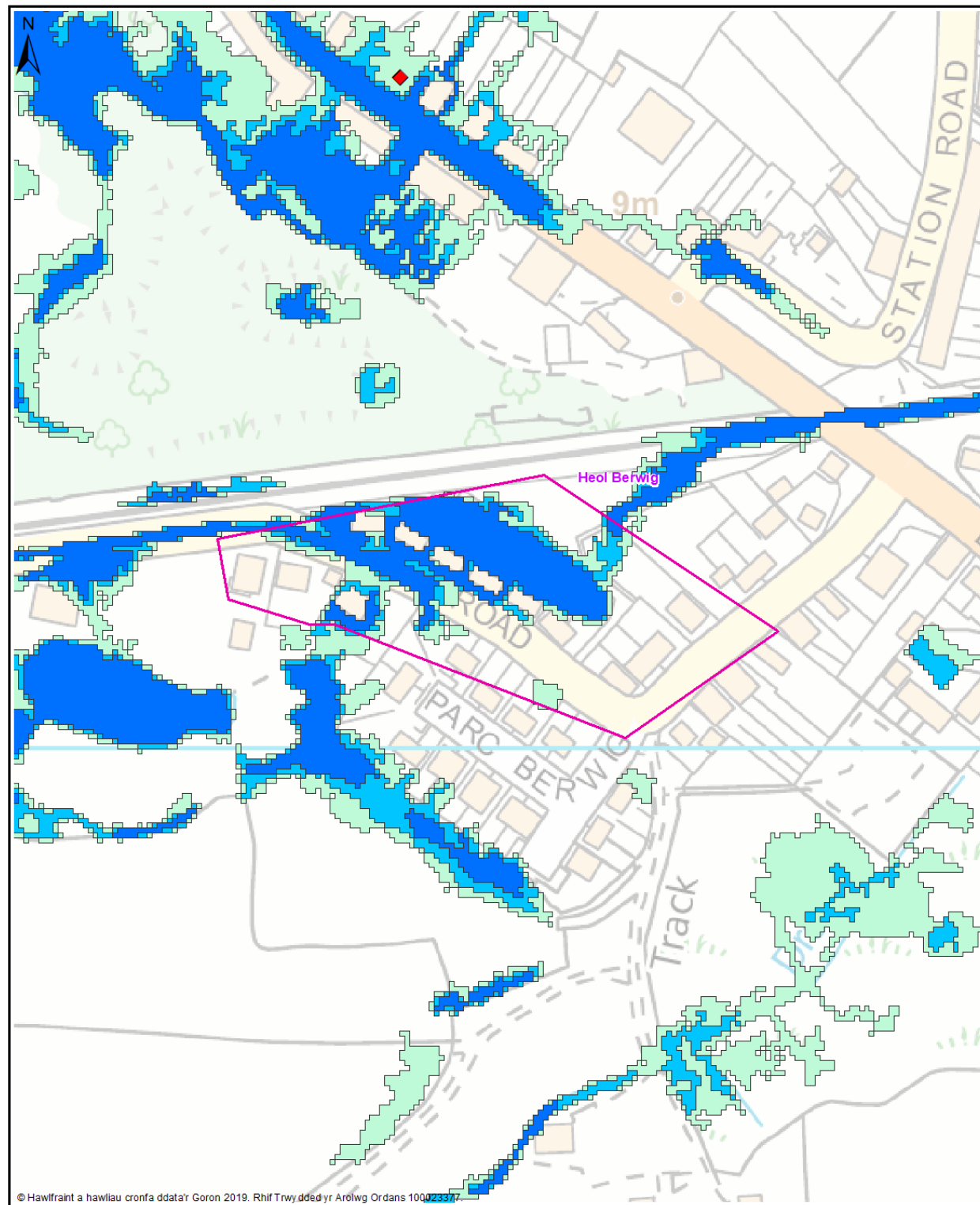
- Uned Polisi
- Map Llifogydd ar gyfer Dŵr Wyneb wedi'i ddiweddarau Q30
Amlinell llifogydd dŵr wyneb
Tebygolrwydd digwyddiad stom 1 mewn 30
- Map Llifogydd ar gyfer Dŵr Wyneb wedi'i ddiweddarau Q100
Amlinell llifogydd dŵr wyneb
Tebygolrwydd digwyddiad stom 1 mewn 100
- Map Llifogydd ar gyfer Dŵr Wyneb wedi'i ddiweddarau Q1000
Amlinell llifogydd dŵr wyneb
Tebygolrwydd digwyddiad stom 1 mewn 1000
- Q30 Pob dosbarth eiddo
Dyfnlder llifogydd 150mm neu fwy
- Q100 Pob dosbarth eiddo
Dyfnlder llifogydd 150mm neu fwy
- Q1000 Pob dosbarth eiddo
Dyfnlder llifogydd 150mm neu fwy



Map 2 - Anheddau a Gwasanaethau

Allwedd

- Uned Polisi
- Map Llifogydd ar gyfer Dŵr Wyneb wedi'i ddiweddarau Q30
Amlinell llifogydd dŵr wyneb
Tebygolrwydd digwyddiad stom 1 mewn 30
- Map Llifogydd ar gyfer Dŵr Wyneb wedi'i ddiweddarau Q100
Amlinell llifogydd dŵr wyneb
Tebygolrwydd digwyddiad stom 1 mewn 100
- Map Llifogydd ar gyfer Dŵr Wyneb wedi'i ddiweddarau Q1000
Amlinell llifogydd dŵr wyneb
Tebygolrwydd digwyddiad stom 1 mewn 1000
- Q30 - Anheddau
Dyfnlder llifogydd 150mm neu fwy
- Q100 - Anheddau
Dyfnlder llifogydd 150mm neu fwy
- Q1000 - Anheddau
Dyfnlder llifogydd 150mm neu fwy
- ▲ Q30 - Gwasanaethau
Dyfnlder llifogydd 150mm neu fwy
- ▲ Q100 - Gwasanaethau
Dyfnlder llifogydd 150mm neu fwy
- ▲ Q1000 - Gwasanaethau
Dyfnlder llifogydd 150mm neu fwy



Map 3 - Cofrestr Cymunedau mewn Perygl

