

## 50 Ward Cwarter Bach, Uned Polisi Ystrad Owen

### 50.1 Disgrifiad o'r ardal

Mae Uned Polisi Ystrad Owen yn cynnwys datblygiad tai Dolawel. Mae llethrau'r cwm yn serth ac yn goediog iawn.

### 50.2 Pam y mae'r ardal hon yn Uned Polisi Perygl Llifogydd?

Mae'r Map Llifogydd ar gyfer Dŵr Wyneb wedi'i ddiweddarau (Asiantaeth yr Amgylchedd, 2013) yn nodi'r ardal hon fel un sydd mewn perygl llifogydd.

Mae mapiau llifogydd yn dangos y gallai dŵr ffo o ffermdir cyfagos achosi llifogydd.

### 50.3 Enghreifftiau o lifogydd

Dim wedi'i gofnodi

### 50.4 Gwaith cyfalaf ar amddiffynfeydd rhag llifogydd wedi'i gyflawni gan Gyngor Sir Caerfyrddin

Dim

### 50.5 Gwaith cyfalaf ar amddiffynfeydd rhag llifogydd

Dim

### 50.6 Asedau amddiffyn rhag llifogydd

Dim

### 50.7 Gwaith a chynnal a chadw rheolaidd

Dim

### 50.8 Gwaith arfaethedig yn y dyfodol

Dim

## 50.9 Perygl Llifogydd

### 50.9.1 Map 1: Cyfanswm eiddo

Mae Map 1 drosodd yn dangos data ar gyfanswm yr eiddo sydd mewn perygl llifogydd. Gall y cyfanswm eiddo gynnwys anheddau, garejys, mangreoedd masnachol, mangreoedd diwydiannol a strwythurau tebyg.

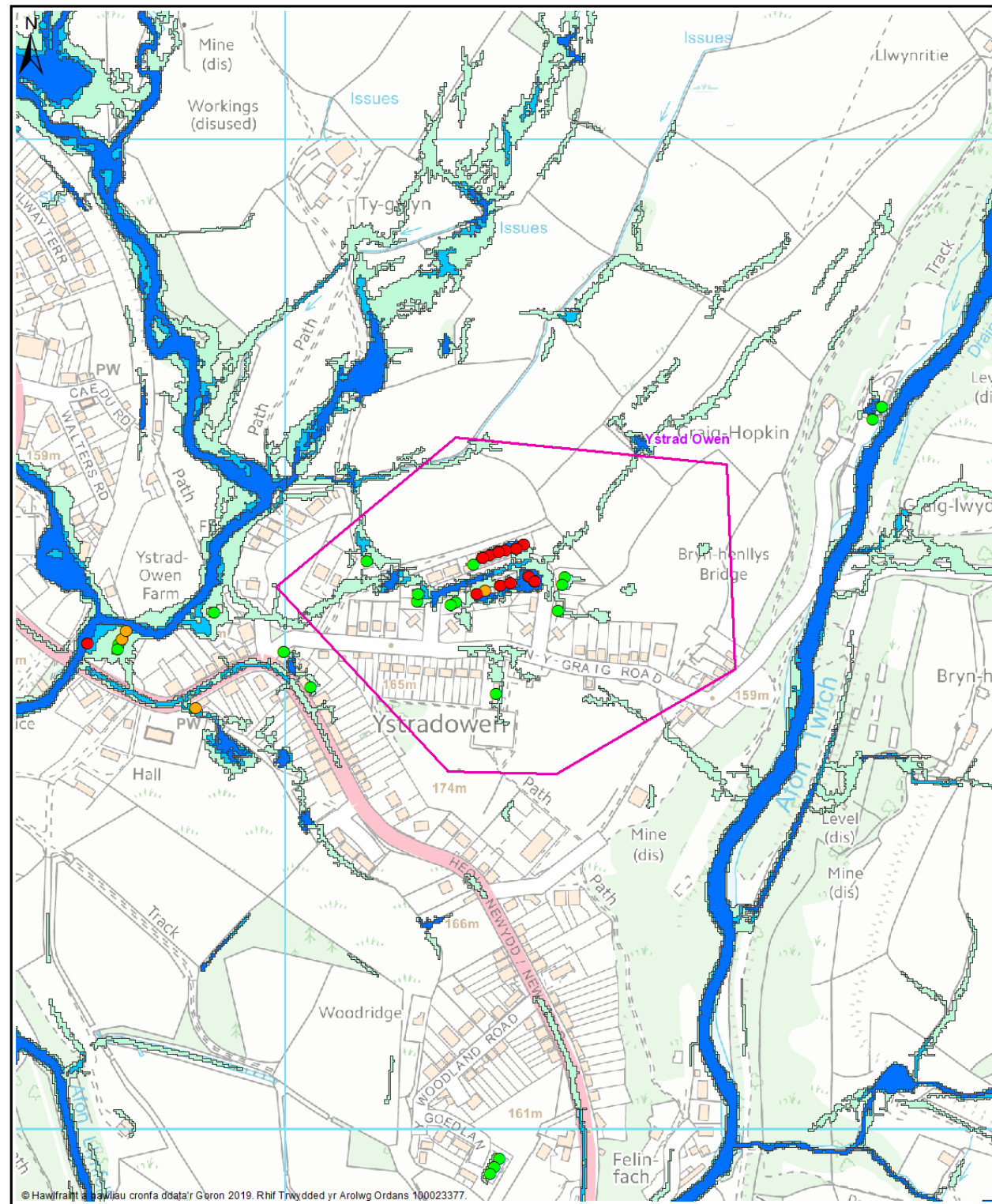
### 50.9.2 Map 2: Anheddau a Gwasanaethau

Mae Map 2 isod yn dangos data ar yr eiddo preswyl a'r gwasanaethau sydd mewn perygl llifogydd.

### 50.9.3 Map 3: Cofrestr Cymunedau mewn Perygl

Dyma'r gwaith mapio llifogydd diweddaraf gan Lywodraeth Cymru. Mae'r set ddata hon yn dangos yr holl eiddo sydd mewn perygl o lifogydd dŵr wyneb mewn digwyddiad storm gyda thebygolrwydd o 1 mewn 100.

	Nifer yr unedau a nodir fel rhai mewn perygl llifogydd		
	Digwyddiad storm gyda thebygolrwydd o 1 mewn 30	Digwyddiad storm gyda thebygolrwydd o 1 mewn 100	Digwyddiad storm gyda thebygolrwydd o 1 mewn 1000
<b>Map 1 Cyfanswm eiddo</b>	11	12	22
<b>Map 2 Anheddau a Gwasanaethau</b>	11	12	20
<b>Map 3 Cofrestr Cymunedau mewn Perygl</b>	Amh.	0	Amh.

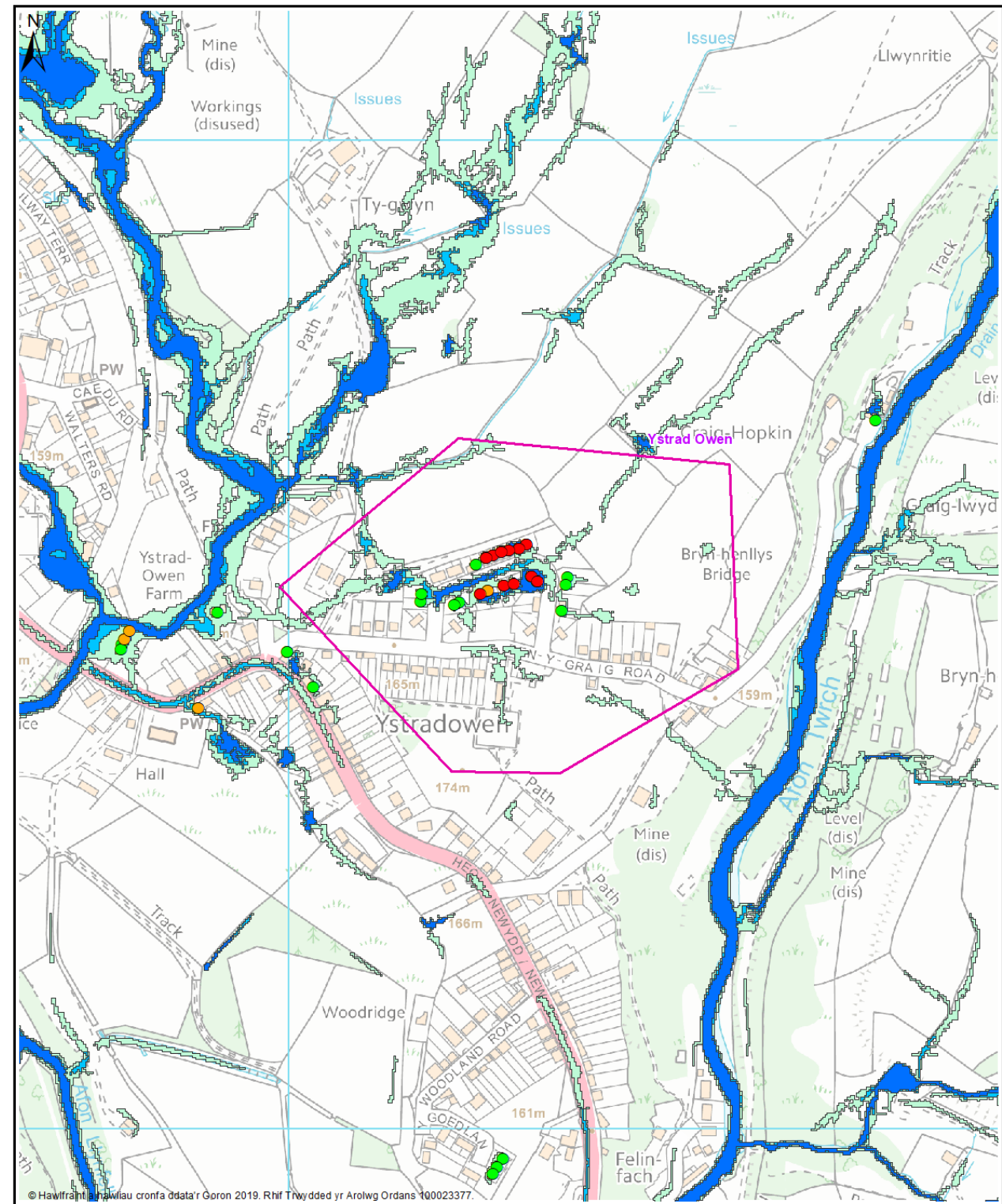


Map 1 - Pob eiddo  
Allwedd

- |  |  |   |
|--|--|---|
| Uned Polisi  | Map Llifogydd ar gyfer Dŵr Wyneb wedi'i ddiweddarau Q30<br>Amlinell lifogydd dŵr wyneb<br>Tebygolrwydd digwyddiad stom 1 mewn 30     | Q30 Pob dosbarth eiddo<br>Dynder lifogydd 150mm neu fwy   |
| Map Llifogydd ar gyfer Dŵr Wyneb wedi'i ddiweddarau Q100<br>Amlinell lifogydd dŵr wyneb<br>Tebygolrwydd digwyddiad stom 1 mewn 100 | Map Llifogydd ar gyfer Dŵr Wyneb wedi'i ddiweddarau Q1000<br>Amlinell lifogydd dŵr wyneb<br>Tebygolrwydd digwyddiad stom 1 mewn 1000 | Q100 Pob dosbarth eiddo<br>Dynder lifogydd 150mm neu fwy  |
|  |  | Q1000 Pob dosbarth eiddo<br>Dynder lifogydd 150mm neu fwy |

Ward Cwarter Bach  
Uned Polisi Ystrad Owen

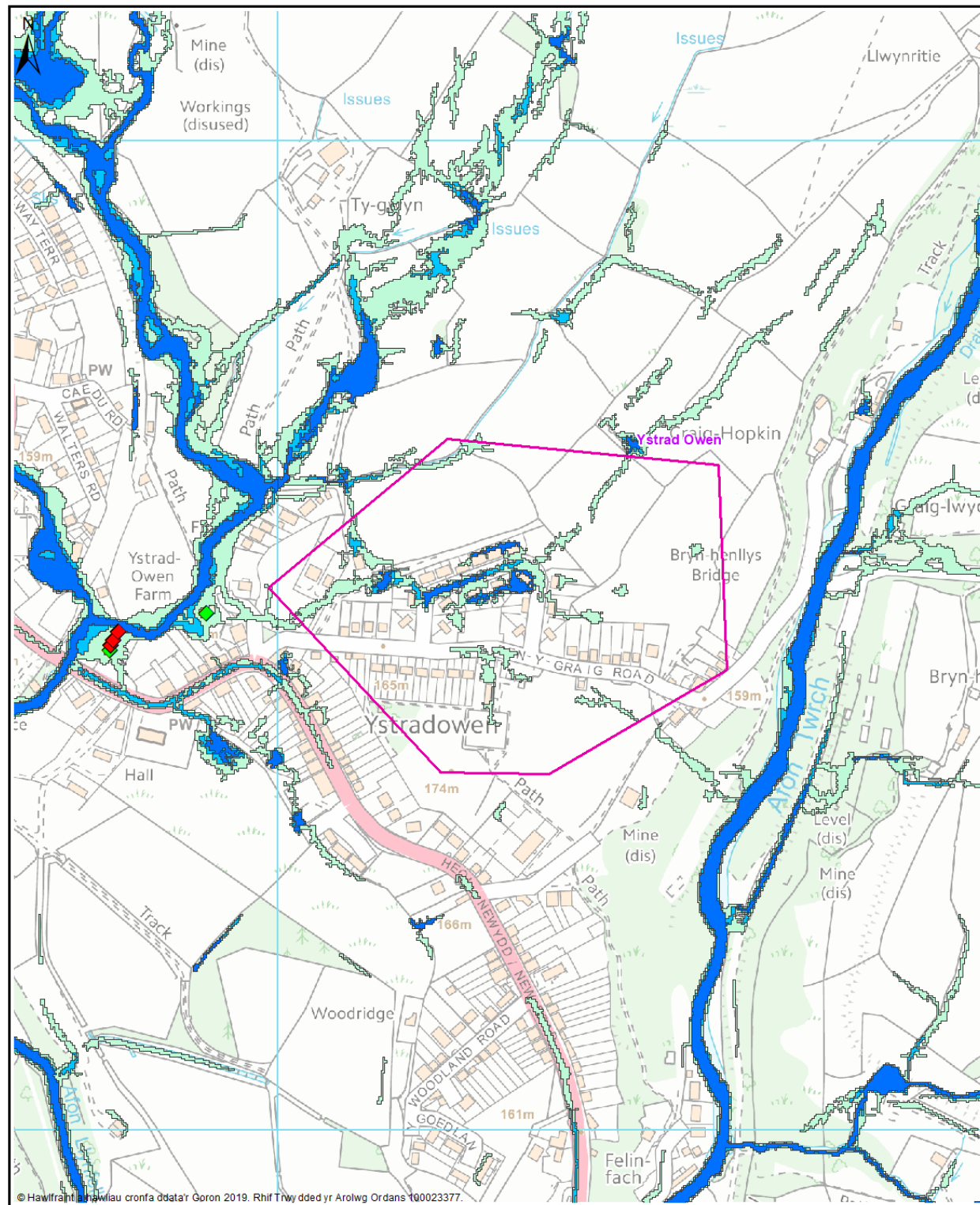
0 0.05 0.1 0.2  
Km



Allwedd

- |  |  |   |   |
|--|--|---|---|
| Uned Polisi  | Map Llifogydd ar gyfer Dŵr Wyneb wedi'i ddiweddarau Q30<br>Amlinell lifogydd dŵr wyneb<br>Tebygolrwydd digwyddiad stom 1 mewn 30     | Q30 - Anheddau<br>Dynder lifogydd 150mm neu fwy   | Q30 - Gwasanaethau<br>Dynder lifogydd 150mm neu fwy   |
| Map Llifogydd ar gyfer Dŵr Wyneb wedi'i ddiweddarau Q100<br>Amlinell lifogydd dŵr wyneb<br>Tebygolrwydd digwyddiad stom 1 mewn 100 | Map Llifogydd ar gyfer Dŵr Wyneb wedi'i ddiweddarau Q1000<br>Amlinell lifogydd dŵr wyneb<br>Tebygolrwydd digwyddiad stom 1 mewn 1000 | Q100 - Anheddau<br>Dynder lifogydd 150mm neu fwy  | Q100 - Gwasanaethau<br>Dynder lifogydd 150mm neu fwy  |
|  |  | Q1000 - Anheddau<br>Dynder lifogydd 150mm neu fwy | Q1000 - Gwasanaethau<br>Dynder lifogydd 150mm neu fwy |

Map 2 - Anheddau a Gwasanaethau



Map 3 - Cofrestr Cymunedau mewn Perygl

