

## 30 Ward Cydweli, Uned Polisi Clos yr Helyg

### 30.1 Disgrifiad o'r ardal

Mae Uned Polisi Clos yr Helyg yn cynnwys yr ardal rhwng Heol Rhydymynach a Banc Pendre.

Mae'r ardal yn gwm gyda chwrs dŵr cyffredin yn llifo mewn cwlfer drwyddo. Mae'r cwrs dŵr yn mynd i gwlfwr gyferbyn â siop y Co-op ar Heol Rhydymynach ac yn gollwng i gwrs dŵr agored ar bwys gorsaf bwmpio Dŵr Cymru.

### 30.2 Pam y mae'r ardal hon yn Uned Polisi Perygl Llifogydd?

Mae'r Map Llifogydd ar gyfer Dŵr Wyneb wedi'i ddiweddarau (Asiantaeth yr Amgylchedd, 2013) yn nodi'r ardal hon fel un sydd mewn perygl llifogydd. Mae'r mapiau llifogydd o ddŵr wyneb hyn yn ddefnyddiol o ran nodi'r perygl llifogydd o gyrsiau dŵr bach.

Mae'r Map Llifogydd ar gyfer Dŵr Wyneb wedi'i ddiweddarau yn dangos bod eiddo ar Glos yr Helyg mewn perygl llifogydd.

### 30.3 Enghreifftiau o lifogydd

Medi 2008: Llifogydd mewn 3 eiddo ar Glos yr Helyg; credir mai rhwystr oedd yr achos.

### 30.4 Gwaith cyfalaf ar amddiffynfeydd rhag llifogydd wedi'i gyflawni gan Gyngor Sir Caerfyrddin

Dim

### 30.5 Gwaith cyfalaf ar amddiffynfeydd rhag llifogydd wedi'i gyflawni gan sefydliadau partner

Dim

### 30.6 Asedau amddiffynfeydd rhag llifogydd

Cwlfer Parc Pendre

### 30.7 Gwaith a chynnal a chadw rheolaidd

Maes	Gwaith a wnaethpwyd / wneir	Pryd
Cwlfer Clos yr Helyg	Archwiliad TCC	2018

### 30.8 Gwaith arfaethedig yn y dyfodol

Mae Cyngor Sir Caerfyrddin yn bwriadu adeiladu ysgol newydd y tu cefn i siop y Co-op. Bydd Tîm Amddiffyn rhag Llifogydd a Diogelu'r Arfordir yn parhau i weithio gyda'r Awdurdod Cynllunio Lleol i sicrhau na fydd unrhyw ddatblygiad yn cael effaith niweidiol ar berygl llifogydd yn yr ardal.

## 30.9 Perygl Llifogydd

### 30.9.1 Map 1: Cyfanswm eiddo

Mae Map 1 drosodd yn dangos data ar gyfanswm yr eiddo sydd mewn perygl llifogydd. Gall y cyfanswm eiddo gynnwys anheddau, garejys, mangreoedd masnachol, mangreoedd diwydiannol a strwythurau tebyg.

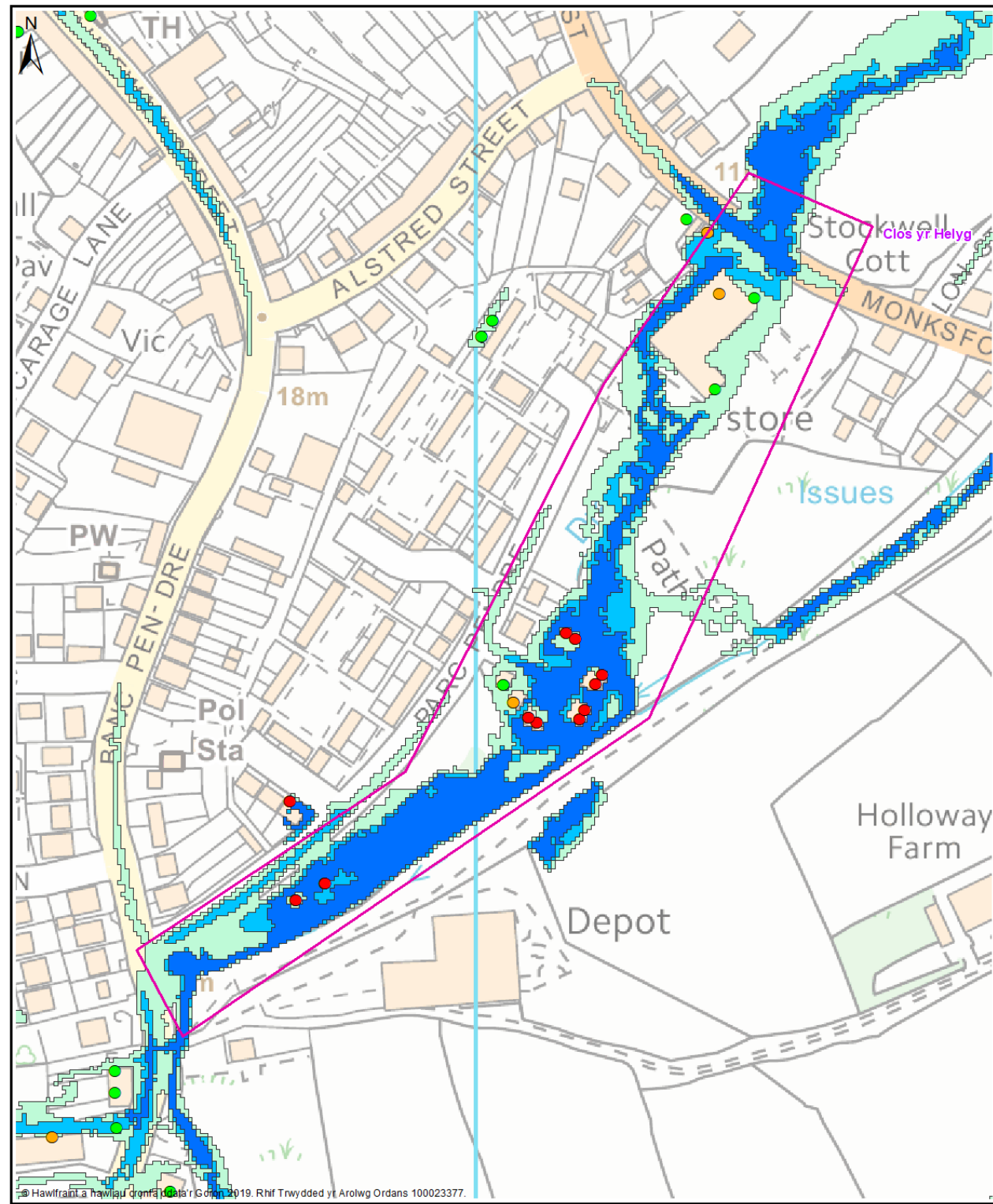
### 30.9.2 Map 2: Anheddau a Gwasanaethau

Mae Map 2 isod yn dangos data ar yr eiddo preswyl a'r gwasanaethau sydd mewn perygl llifogydd.

### 30.9.3 Map 3: Cofrestr Cymunedau mewn Perygl

Dyma'r gwaith mapio llifogydd diweddaraf gan Lywodraeth Cymru. Mae'r set ddata hon yn dangos yr holl eiddo sydd mewn perygl o lifogydd dŵr wyneb mewn digwyddiad storm gyda thebygolrwydd o 1 mewn 100.

	Nifer yr unedau a nodir fel rhai mewn perygl llifogydd		
	Digwyddiad storm gyda thebygolrwydd o 1 mewn 30	Digwyddiad storm gyda thebygolrwydd o 1 mewn 100	Digwyddiad storm gyda thebygolrwydd o 1 mewn 1000
Map 1 Cyfanswm eiddo	10	14	18
Map 2 Anheddau a Gwasanaethau	9	12	14
Map 3 Cofrestr Cymunedau mewn Perygl	Amh.	3	Amh.

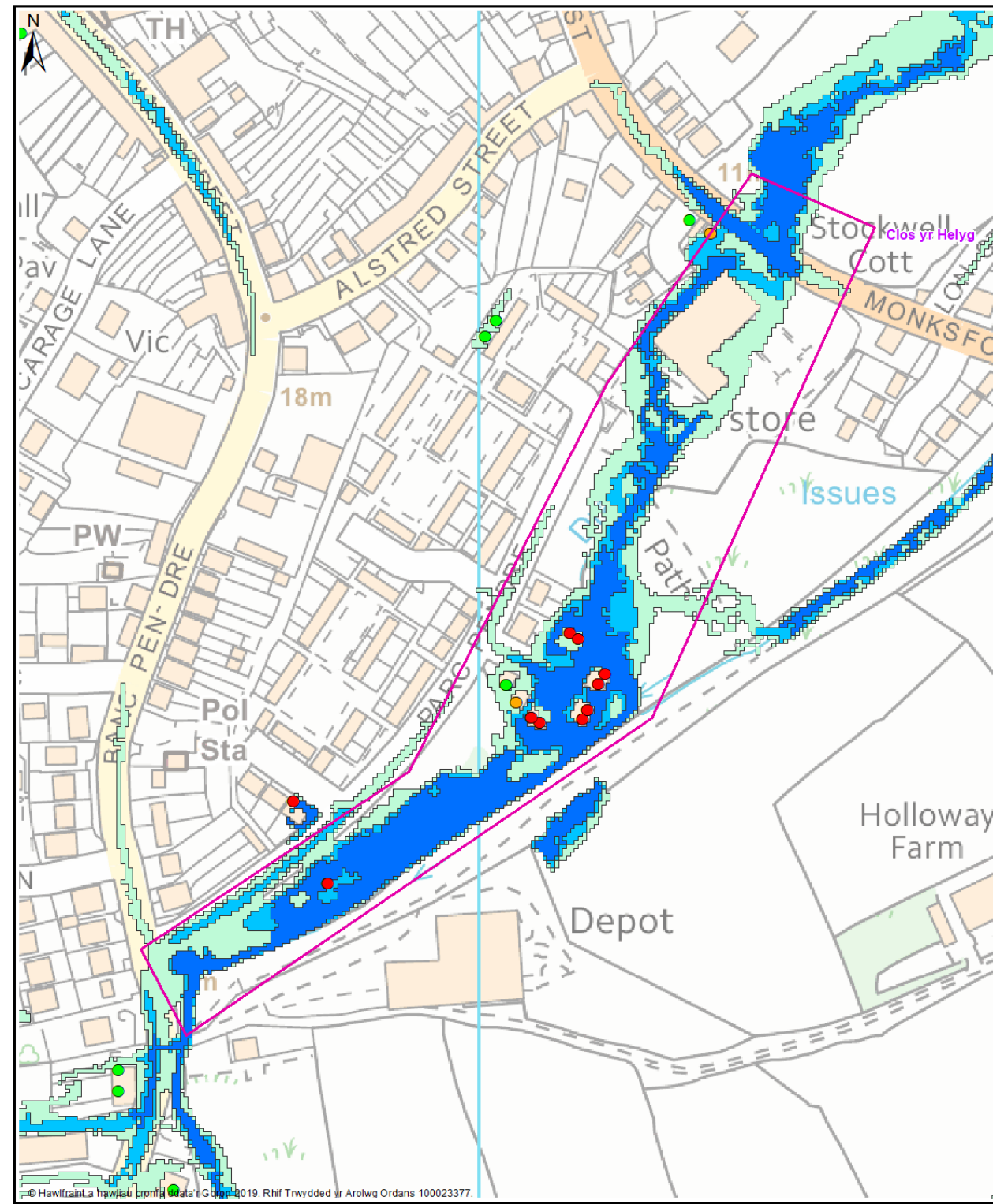


Map 1 - Pob eiddo  
Allwedd

- Uned Polisi
- Map Llifogydd ar gyfer Dŵr Wyneb wedi'i ddiweddarau Q30  
Amlinell lifogydd dŵr wyneb  
Tebygolrwydd digwyddiad stom 1 mewn 30
- Map Llifogydd ar gyfer Dŵr Wyneb wedi'i ddiweddarau Q100  
Amlinell lifogydd dŵr wyneb  
Tebygolrwydd digwyddiad stom 1 mewn 100
- Map Llifogydd ar gyfer Dŵr Wyneb wedi'i ddiweddarau Q1000  
Amlinell lifogydd dŵr wyneb  
Tebygolrwydd digwyddiad stom 1 mewn 1000
- Q30 Pob dosbarth eiddo  
Dynder llifogydd 150mm neu fwy
- Q100 Pob dosbarth eiddo  
Dynder llifogydd 150mm neu fwy
- Q1000 Pob dosbarth eiddo  
Dynder llifogydd 150mm neu fwy

**Ward Cydweli**  
**Uned Polisi Clos yr Helyg**

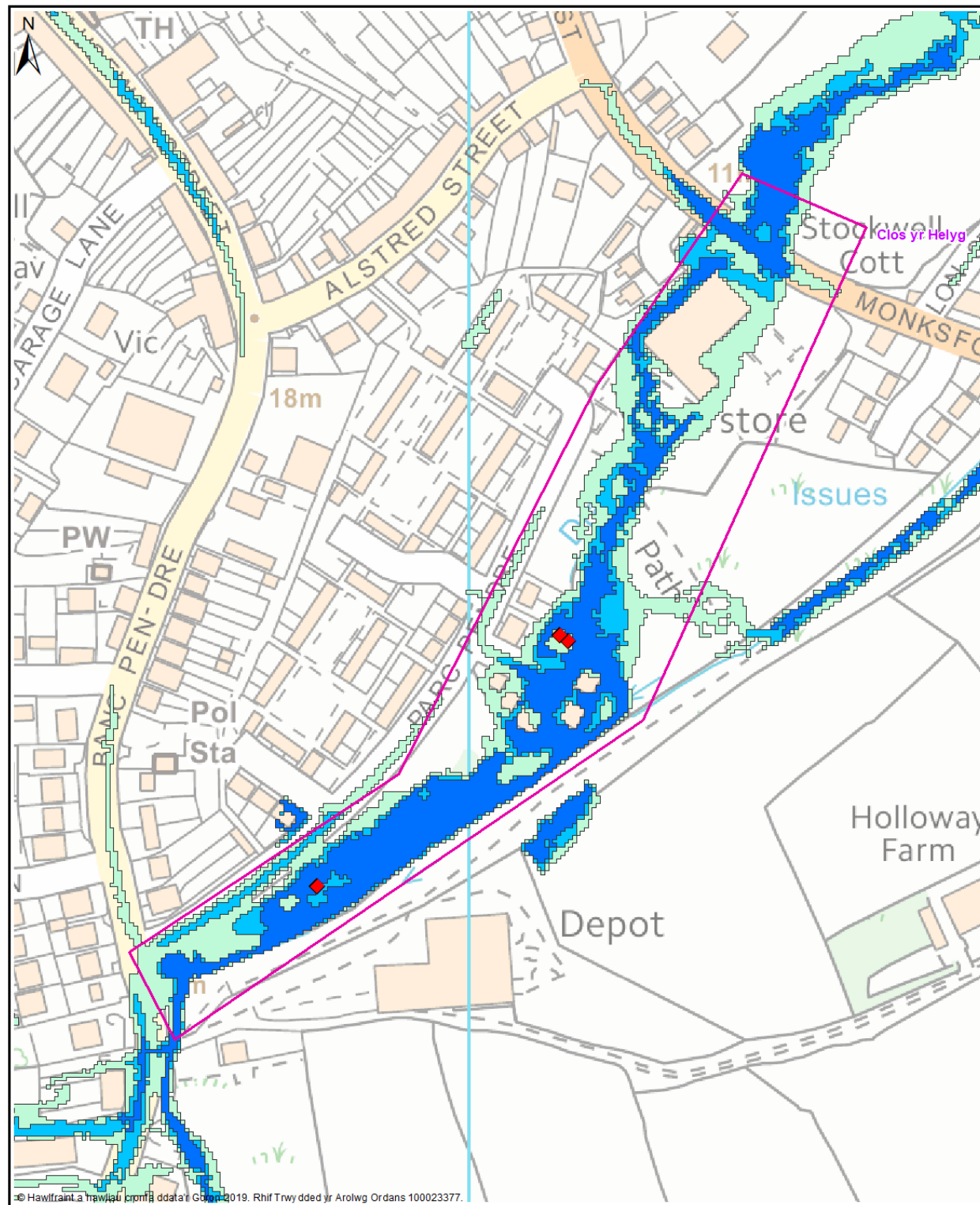
0   0.0325   0.065   0.13  
Km



Allwedd

- Uned Polisi
- Map Llifogydd ar gyfer Dŵr Wyneb wedi'i ddiweddarau Q30  
Amlinell lifogydd dŵr wyneb  
Tebygolrwydd digwyddiad stom 1 mewn 30
- Map Llifogydd ar gyfer Dŵr Wyneb wedi'i ddiweddarau Q100  
Amlinell lifogydd dŵr wyneb  
Tebygolrwydd digwyddiad stom 1 mewn 100
- Map Llifogydd ar gyfer Dŵr Wyneb wedi'i ddiweddarau Q1000  
Amlinell lifogydd dŵr wyneb  
Tebygolrwydd digwyddiad stom 1 mewn 1000
- Q30 - Anheddau  
Dynder llifogydd 150mm neu fwy
- Q100 - Anheddau  
Dynder llifogydd 150mm neu fwy
- Q1000 - Anheddau  
Dynder llifogydd 150mm neu fwy
- ▲ Q30 - Gwasanaethau  
Dynder llifogydd 150mm neu fwy
- ▲ Q100 - Gwasanaethau  
Dynder llifogydd 150mm neu fwy
- ▲ Q1000 - Gwasanaethau  
Dynder llifogydd 150mm neu fwy

Map 2 - Anheddau a Gwasanaethau



Map 3 - Cofrestr Cymunedau mewn Perygl

