

## 18 Ward Dafen, Uned Polisi Ysbyty Tywysog Philip

### 18.1 Disgrifiad o'r ardal

Nid yw Uned Polisi Ysbyty Tywysog Philip yn gysylltiedig ag unrhyw gwrs dŵr. Nodwyd mai llifogydd dŵr wyneb allai effeithio ar yr ardal.

### 18.2 Pam y mae'r ardal hon yn Uned Polisi Perygl Llifogydd?

Mae'r Map Llifogydd ar gyfer Dŵr Wyneb wedi'i ddiweddarau (Asiantaeth yr Amgylchedd, 2013) yn nodi'r ardal hon fel un sydd mewn perygl llifogydd. Mae'r mapiau llifogydd o ddŵr wyneb hyn yn ddefnyddiol o ran nodi'r perygl llifogydd o ddŵr wyneb.

Mae'r ardal a nodwyd ychydig yn is na'r tir o'i chwmpas felly bydd yn agored i Gronni dŵr yn y man isaf.

### 18.3 Enghreifftiau o lifogydd

Dim

### 18.4 Gwaith cyfalaf ar amddiffynfeydd rhag llifogydd wedi'i gyflawni gan Gyngor Sir Caerfyrddin

Dim

### 18.5 Asedau amddiffyn rhag llifogydd

Dim

### 18.6 Gwaith a chynnal a chadw rheolaidd

Dim

### 18.7 Gwaith arfaethedig yn y dyfodol

Dim

## 18.8 Perygl Llifogydd

### 18.8.1 Map 1: Cyfanswm eiddo

Mae Map 1 drosodd yn dangos data ar gyfanswm yr eiddo sydd mewn perygl llifogydd. Gall y cyfanswm eiddo gynnwys anheddau, garejys, mangreoedd masnachol, mangreoedd diwydiannol a strwythurau tebyg.

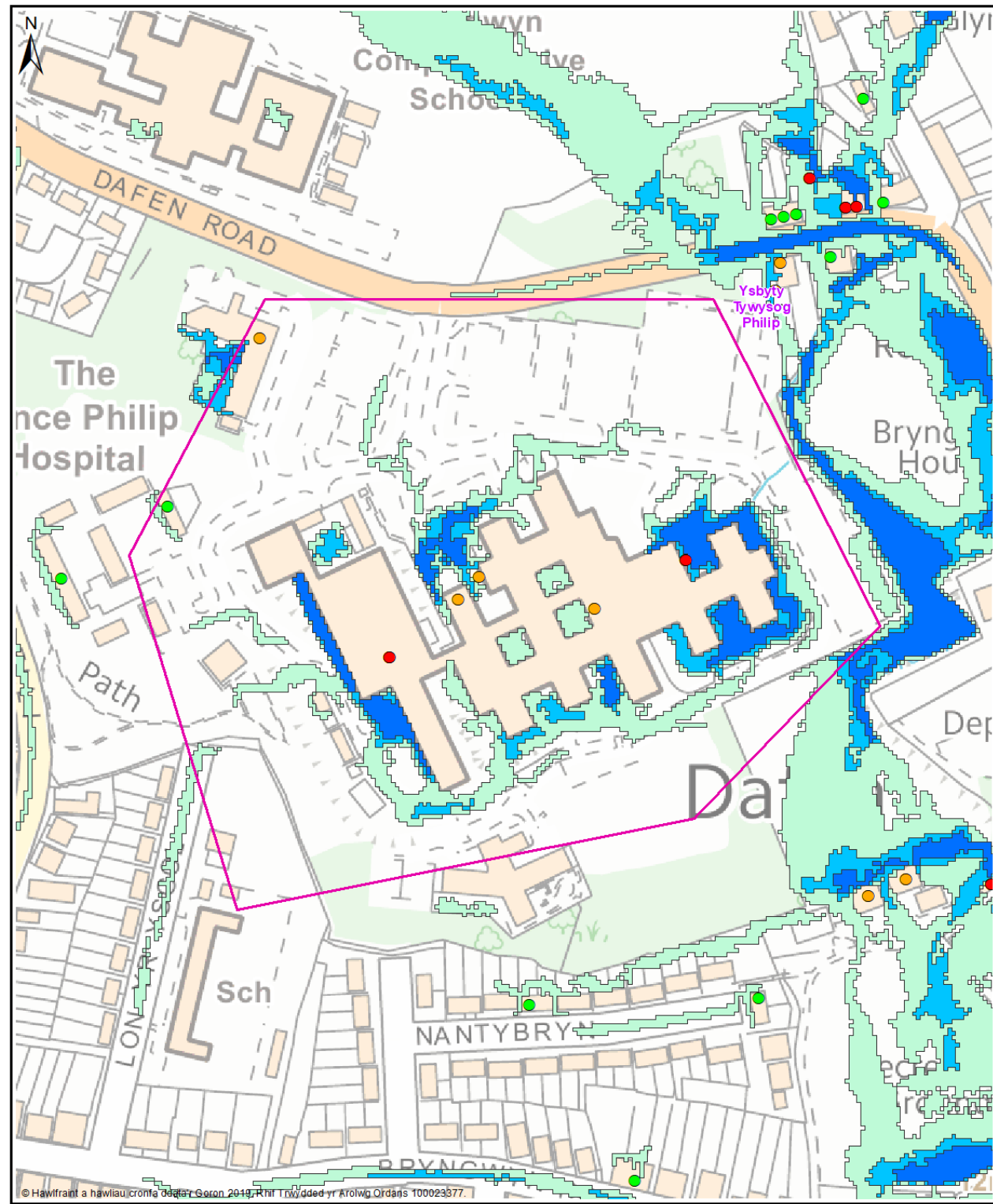
### 18.8.2 Map 2: Anheddau a Gwasanaethau

Mae Map 2 isod yn dangos data ar yr eiddo preswyl a'r gwasanaethau sydd mewn perygl llifogydd.

### 18.8.3 Map 3: Cofrestr Cymunedau mewn Perygl

Dyma'r gwaith mapio llifogydd diweddaraf gan Lywodraeth Cymru. Mae'r set ddata hon yn dangos yr holl eiddo sydd mewn perygl o lifogydd dŵr wyneb mewn digwyddiad storm gyda thebygolrwydd o 1 mewn 100.

	Nifer yr unedau a nodir fel rhai mewn perygl llifogydd		
	Digwyddiad storm gyda thebygolrwydd o 1 mewn 30	Digwyddiad storm gyda thebygolrwydd o 1 mewn 100	Digwyddiad storm gyda thebygolrwydd o 1 mewn 1000
<b>Map 1 Cyfanswm Eiddo</b>	2	6	7
<b>Map 2 Anheddau a Gwasanaethau</b>	1	2	2
<b>Map 3 Cofrestr Cymunedau mewn Perygl</b>	Amh.	0	Amh.

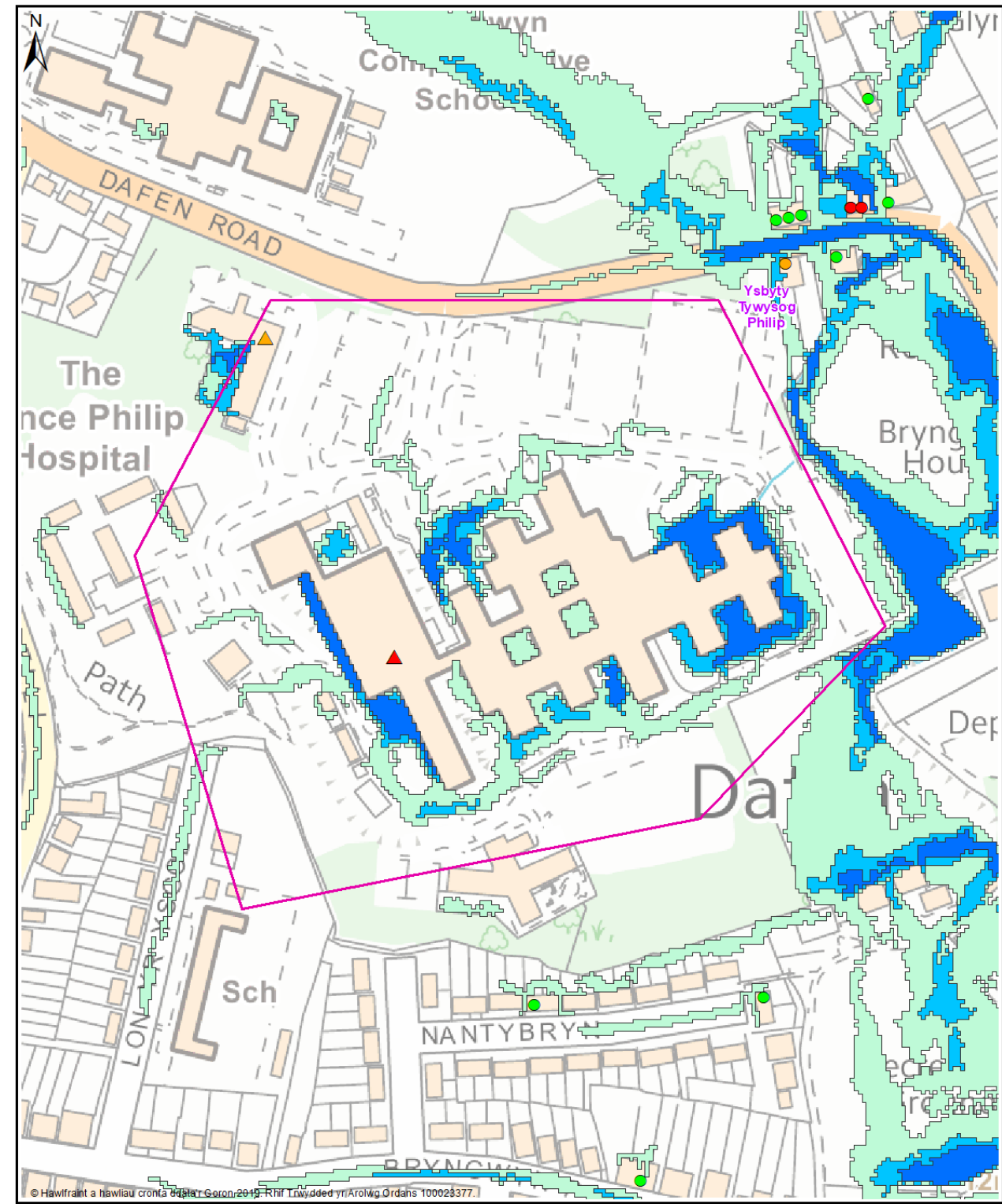


Map 1 - Pob eiddo  
Allwedd

- |   |  |
|---|--|
| <ul style="list-style-type: none"> <li><span style="border: 1px solid pink; display: inline-block; width: 10px; height: 10px; margin-right: 5px;"></span> Uned Polisi</li> <li><span style="background-color: blue; width: 10px; height: 10px; margin-right: 5px;"></span> Map Llifogydd ar gyfer Dŵr Wyneb wedi'i ddiweddarau Q30<br/>Amlinell lifogydd dŵr wyneb<br/>Tebygolrwydd digwyddiad stom 1 mewn 30</li> <li><span style="background-color: lightblue; width: 10px; height: 10px; margin-right: 5px;"></span> Map Llifogydd ar gyfer Dŵr Wyneb wedi'i ddiweddarau Q100<br/>Amlinell lifogydd dŵr wyneb<br/>Tebygolrwydd digwyddiad stom 1 mewn 100</li> <li><span style="background-color: lightgreen; width: 10px; height: 10px; margin-right: 5px;"></span> Map Llifogydd ar gyfer Dŵr Wyneb wedi'i ddiweddarau Q1000<br/>Amlinell lifogydd dŵr wyneb<br/>Tebygolrwydd digwyddiad stom 1 mewn 1000</li> </ul> | <ul style="list-style-type: none"> <li><span style="color: red; font-size: 12px;">●</span> Q30 Pob dosbarth eiddo<br/>Dynder lifogydd 150mm neu fwy</li> <li><span style="color: orange; font-size: 12px;">●</span> Q100 Pob dosbarth eiddo<br/>Dynder lifogydd 150mm neu fwy</li> <li><span style="color: green; font-size: 12px;">●</span> Q1000 Pob dosbarth eiddo<br/>Dynder lifogydd 150mm neu fwy</li> </ul> |
|---|--|

**Ward Dafen**  
**Uned Polisi Ysbyty Tywysog Philip**

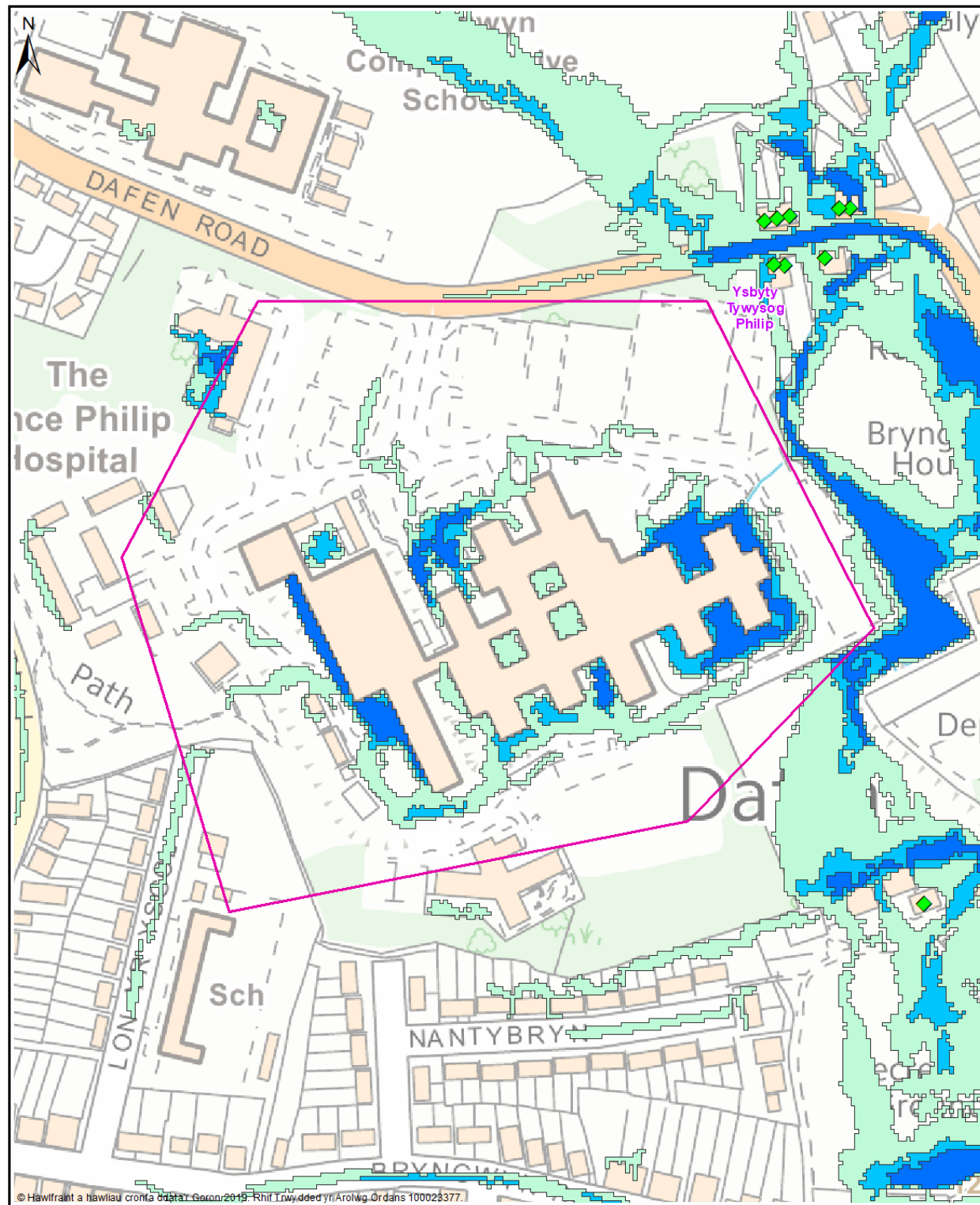
0   0.0325   0.065   0.13  
Km



Map 2 - Anheddau a Gwasanaethau

Allwedd

- |   |  |  |
|---|--|--|
| <ul style="list-style-type: none"> <li><span style="border: 1px solid pink; display: inline-block; width: 10px; height: 10px; margin-right: 5px;"></span> Uned Polisi</li> <li><span style="background-color: blue; width: 10px; height: 10px; margin-right: 5px;"></span> Map Llifogydd ar gyfer Dŵr Wyneb wedi'i ddiweddarau Q30<br/>Amlinell lifogydd dŵr wyneb<br/>Tebygolrwydd digwyddiad stom 1 mewn 30</li> <li><span style="background-color: lightblue; width: 10px; height: 10px; margin-right: 5px;"></span> Map Llifogydd ar gyfer Dŵr Wyneb wedi'i ddiweddarau Q100<br/>Amlinell lifogydd dŵr wyneb<br/>Tebygolrwydd digwyddiad stom 1 mewn 100</li> <li><span style="background-color: lightgreen; width: 10px; height: 10px; margin-right: 5px;"></span> Map Llifogydd ar gyfer Dŵr Wyneb wedi'i ddiweddarau Q1000<br/>Amlinell lifogydd dŵr wyneb<br/>Tebygolrwydd digwyddiad stom 1 mewn 1000</li> </ul> | <ul style="list-style-type: none"> <li><span style="color: red; font-size: 12px;">●</span> Q30 - Anheddau<br/>Dynder lifogydd 150mm neu fwy</li> <li><span style="color: orange; font-size: 12px;">●</span> Q100 - Anheddau<br/>Dynder lifogydd 150mm neu fwy</li> <li><span style="color: green; font-size: 12px;">●</span> Q1000 - Anheddau<br/>Dynder lifogydd 150mm neu fwy</li> </ul> | <ul style="list-style-type: none"> <li><span style="color: red; font-size: 12px;">▲</span> Q30 - Gwasanaethau<br/>Dynder lifogydd 150mm neu fwy</li> <li><span style="color: orange; font-size: 12px;">▲</span> Q100 - Gwasanaethau<br/>Dynder lifogydd 150mm neu fwy</li> <li><span style="color: green; font-size: 12px;">▲</span> Q1000 - Gwasanaethau<br/>Dynder lifogydd 150mm neu fwy</li> </ul> |
|---|--|--|



Map 3 - Cofrestr Cymunedau mewn Perygl

