

13 Ward De Tref Caerfyrddin, Uned Polisi Heol Llansteffan

13.1 Disgrifiad o'r ardal

Ceir yn Uned Polisi Heol Llansteffan y dalgylch sy'n gysylltiedig â'r ardal drefol gan fwyaf yng ngogledd-orllewin Caerfyrddin, yn bennaf Prifysgol y Drindod Dewi Sant a Heol y Sycamorwydd.

Mae mapiau Dŵr Cymru'n dangos bod yr ardal hon yn cael ei gwasanaethu gan system dŵr wyneb gyhoeddus.

Mae Prif Afon Tawelan i'r de o'r ardal hon ac mae banc rhag llifogydd yn amddiffyn yr ardal hon rhag llifogydd o'r brif afon.

13.2 Pam y mae'r ardal hon yn Uned Polisi Perygl Llifogydd?

Mae'r Map Llifogydd ar gyfer Dŵr Wyneb wedi'i ddiweddarau (Asiantaeth yr Amgylchedd, 2013) yn nodi'r ardal hon fel un sydd mewn perygl llifogydd. Mae'r mapiau llifogydd o ddŵr wyneb hyn yn ddefnyddiol o ran nodi'r perygl llifogydd o gyrsiau dŵr bach.

13.3 Enghreifftiau o lifogydd

2018 llifogydd sylweddol o ganlyniad i Storm Callum. Yn yr ardal hon, cafwyd llifogydd y tu mewn i 14 eiddo preswyl.

13.4 Gwaith cyfalaf ar amddiffynfeydd rhag llifogydd wedi'i gyflawni gan Gyngor Sir Caerfyrddin

Dim

13.5 Asedau amddiffyn rhag llifogydd Cyngor Sir Caerfyrddin

Dim

13.6 Gwaith a chynnal a chadw rheolaidd

Dim

13.7 Gwaith arfaethedig yn y dyfodol

Cysylltu â Dŵr Cymru ynghylch cynnal a chadw'r system dŵr wyneb gyhoeddus

13.8 Perygl Llifogydd

13.8.1 Map 1: Cyfanswm Eiddo

Mae Map 1 drosodd yn dangos data ar gyfanswm yr eiddo sydd mewn perygl llifogydd. Gall y cyfanswm eiddo gynnwys anheddau, garejys, mangreoedd masnachol, mangreoedd diwydiannol a strwythurau tebyg.

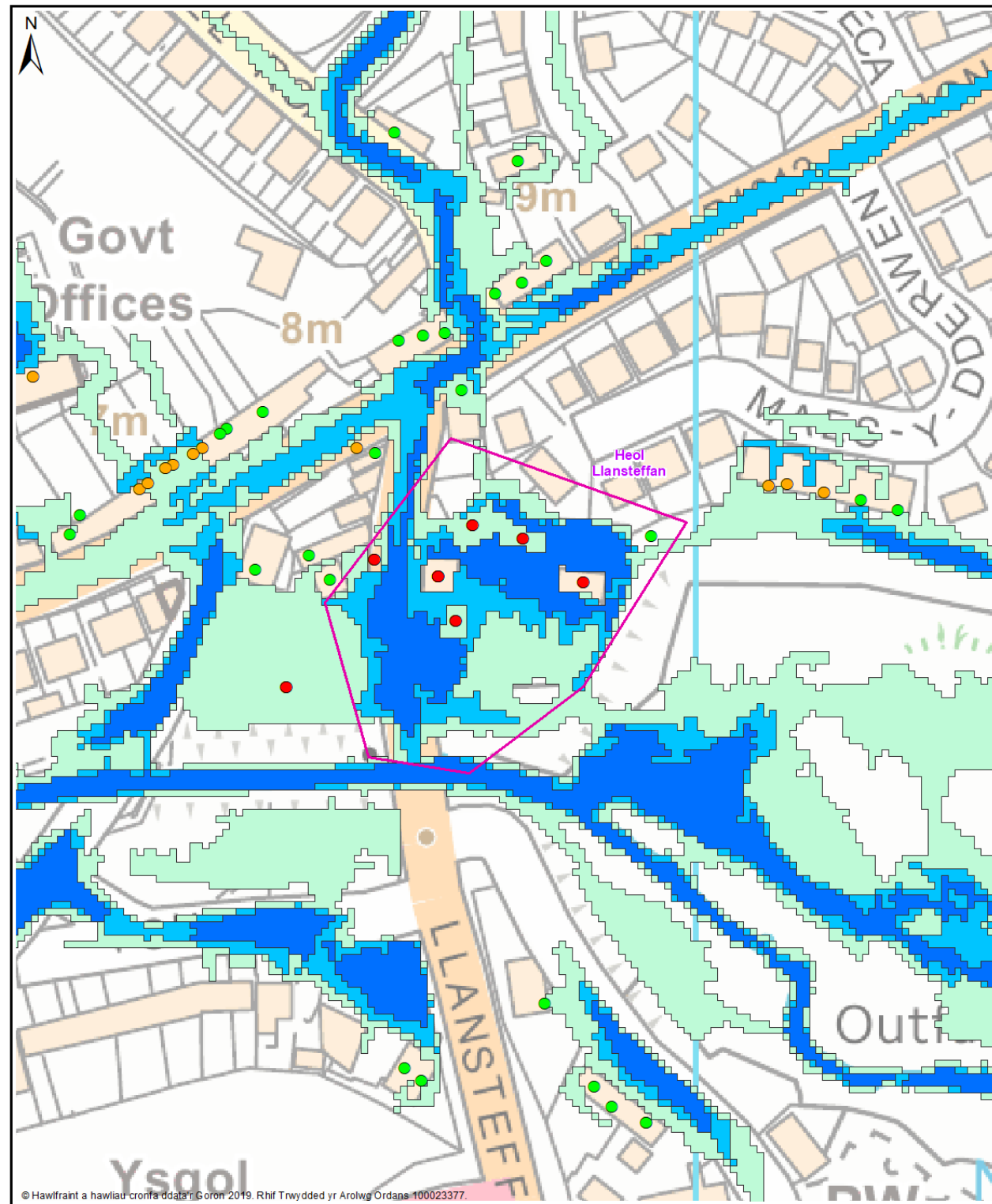
13.8.2 Map 2: Anheddau a Gwasanaethau

Mae Map 2 isod yn dangos data ar yr eiddo preswyl a'r gwasanaethau sydd mewn perygl llifogydd.

13.8.3 Map 3: Cofrestr Cymunedau mewn Perygl

Dyma'r gwaith mapio llifogydd diweddaraf gan Lywodraeth Cymru. Mae'r set ddata hon yn dangos yr holl eiddo sydd mewn perygl o lifogydd dŵr wyneb mewn digwyddiad storm gyda thebygolrwydd o 1 mewn 100.

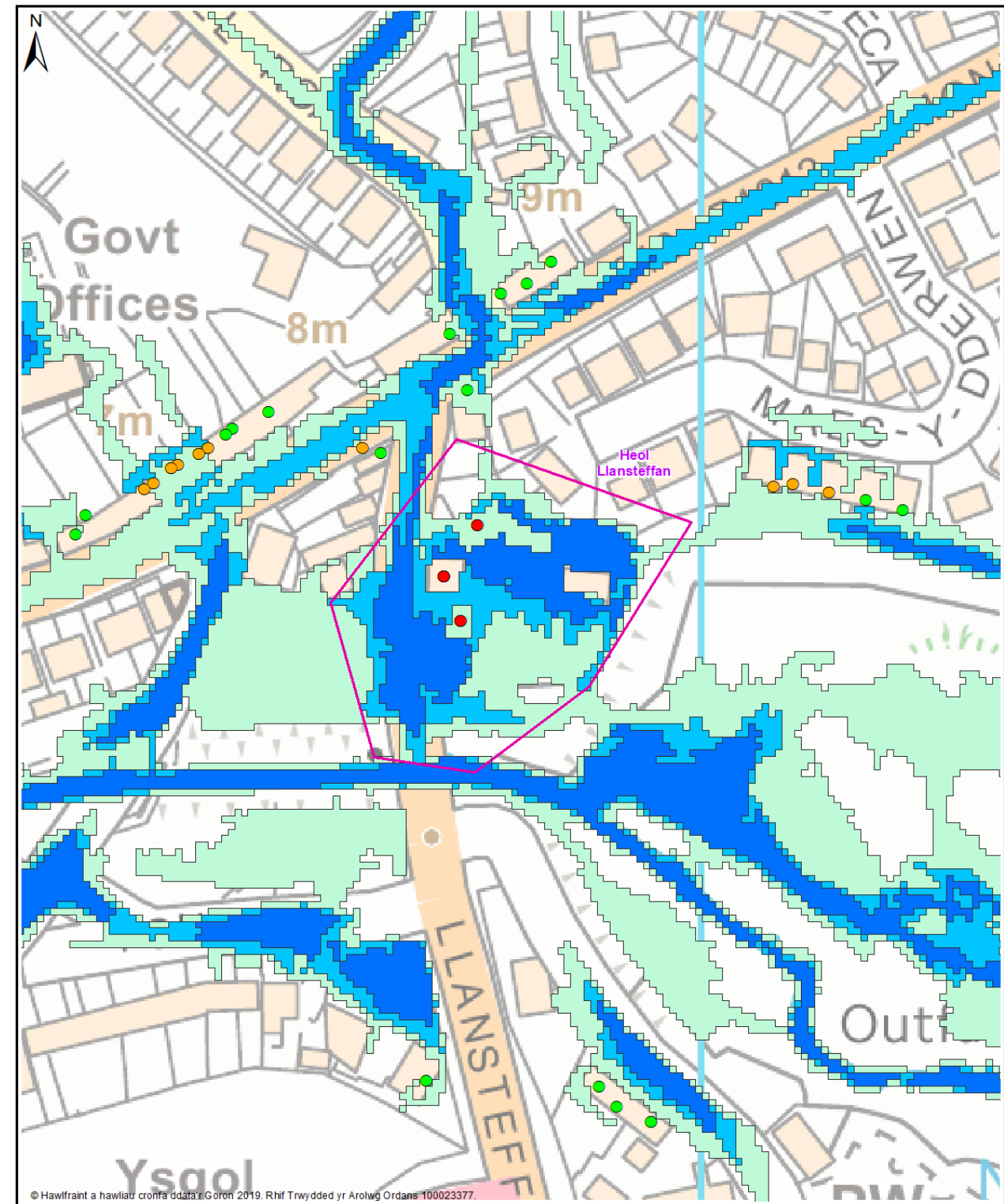

	Nifer yr unedau a nodir fel rhai mewn perygl llifogydd		
	Digwyddiad storm gyda thebygolrwydd o 1 mewn 30	Digwyddiad storm gyda thebygolrwydd o 1 mewn 100	Digwyddiad storm gyda thebygolrwydd o 1 mewn 1000
Map 1 Cyfanswm Eiddo	8	8	9
Map 2 Anheddau a Gwasanaethau	5	5	5
Map 3 Cofrestr Cymunedau mewn Perygl	Amh.	2 o afonydd	Amh.



Map 1 - Pob eiddo
Allwedd

- | | | |
|--|--|--|
| Uned Polisi | Map Llifogydd ar gyfer Dŵr Wyneb wedi'i ddiweddaru Q30
Amlinell llifogydd dŵr wyneb
Tebygolrwydd digwyddiad stom 1 mewn 30 | Q30 Pob dosbarth eiddo
Dynder llifogydd 150mm neu fwy |
| Map Llifogydd ar gyfer Dŵr Wyneb wedi'i ddiweddaru Q100
Amlinell llifogydd dŵr wyneb
Tebygolrwydd digwyddiad stom 1 mewn 100 | Q100 Pob dosbarth eiddo
Dynder llifogydd 150mm neu fwy | Q1000 Pob dosbarth eiddo
Dynder llifogydd 150mm neu fwy |
| Map Llifogydd ar gyfer Dŵr Wyneb wedi'i ddiweddaru Q1000
Amlinell llifogydd dŵr wyneb
Tebygolrwydd digwyddiad stom 1 mewn 1000 | | |

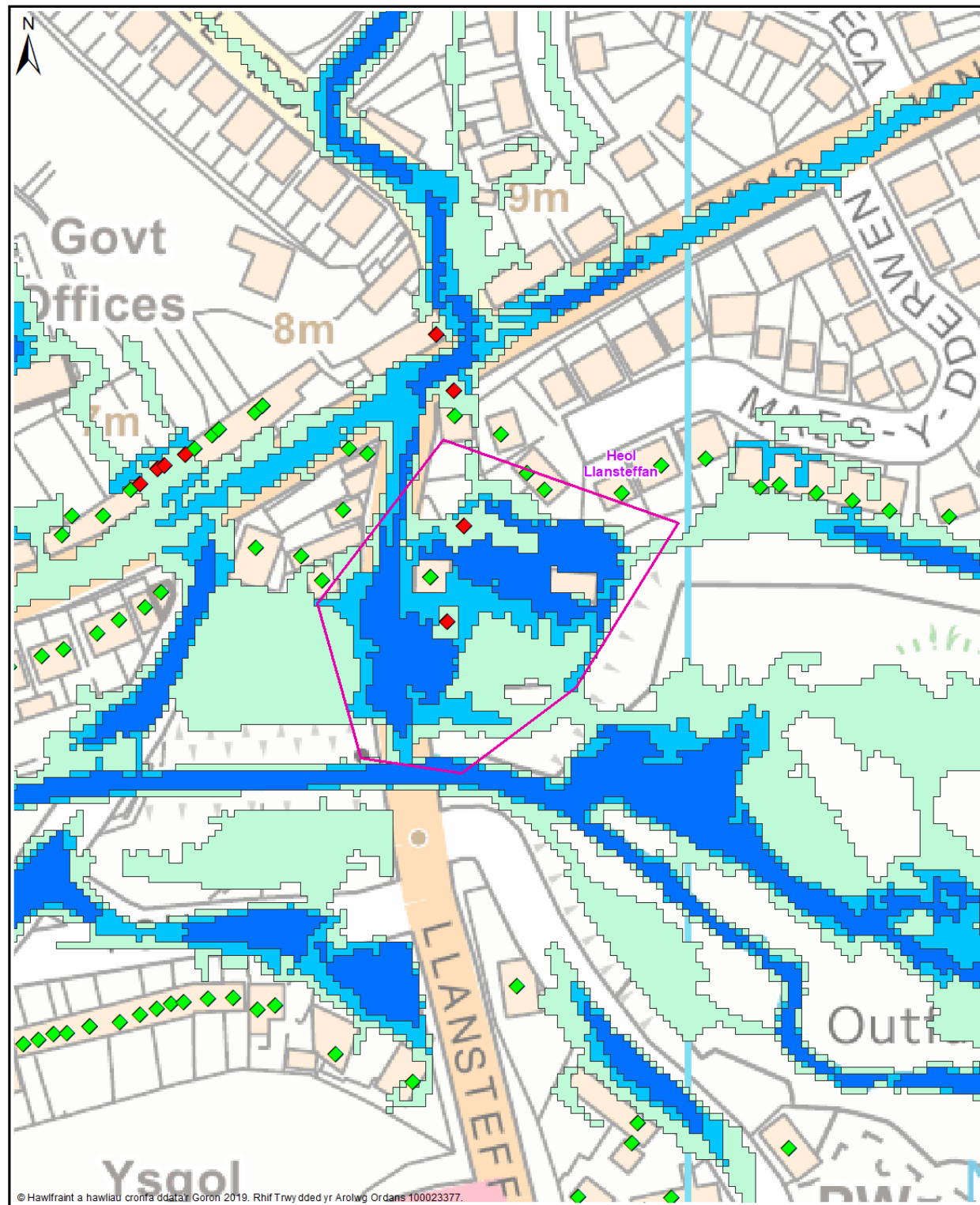
Ward De Tref Caerfyrddin
Uned Polisi Heol Lansteffan



Allwedd

- | | | | |
|--|--|--|--|
| Uned Polisi | Map Llifogydd ar gyfer Dŵr Wyneb wedi'i ddiweddaru Q30
Amlinell llifogydd dŵr wyneb
Tebygolrwydd digwyddiad stom 1 mewn 30 | Q30 - Anheddau
Dynder llifogydd 150mm neu fwy | Q30 - Gwasanaethau
Dynder llifogydd 150mm neu fwy |
| Map Llifogydd ar gyfer Dŵr Wyneb wedi'i ddiweddaru Q100
Amlinell llifogydd dŵr wyneb
Tebygolrwydd digwyddiad stom 1 mewn 100 | Q100 - Anheddau
Dynder llifogydd 150mm neu fwy | Q100 - Gwasanaethau
Dynder llifogydd 150mm neu fwy | |
| Map Llifogydd ar gyfer Dŵr Wyneb wedi'i ddiweddaru Q1000
Amlinell llifogydd dŵr wyneb
Tebygolrwydd digwyddiad stom 1 mewn 1000 | Q1000 - Anheddau
Dynder llifogydd 150mm neu fwy | Q1000 - Gwasanaethau
Dynder llifogydd 150mm neu fwy | |

Map 2 - Anheddau a Gwasanaethau



Map 3 - Cofrestr Cymunedau mewn Perygl

