

19 Ward Elli, Uned Polisi Stryd Greenway

19.1 Disgrifiad o'r ardal

Mae Uned Polisi Stryd Greenway yn ardal drefol fawr yn Llanelli sy'n cael ei draenio gan gyfuniad o system carthffosiaeth Dŵr Cymru, draeniau'r priffyrdd a chwlfperi preifat i ollyngfa ym Mharc Dŵr y Sandy. Nid oes unrhyw gyrsiau dŵr yn yr Uned Polisi sy'n cyfrannu at y llifogydd.

19.2 Pam y mae'r ardal hon yn Uned Polisi Perygl Llifogydd?

Mae'r Map Llifogydd ar gyfer Dŵr Wyneb wedi'i ddiweddarau (Asiantaeth yr Amgylchedd, 2013) yn nodi'r ardal hon fel un sydd mewn perygl llifogydd. Mae'r mapiau llifogydd o ddŵr wyneb hyn yn ddefnyddiol o ran nodi'r perygl llifogydd o gyrsiau dŵr bach.

19.3 Enghreifftiau o lifogydd

Mae hanes llifogydd o ddŵr wyneb yn yr ardal a ddatryswyd pan atgyweiriodd Asiantaeth yr Amgylchedd ddifrod i'r system draenio dŵr wyneb yn yr ardal.

19.4 Gwaith cyfalaf ar amddiffynfeydd rhag llifogydd wedi'i gyflawni gan Gyngor Sir Caerfyrddin

Nid oes unrhyw waith wedi cael ei gyflawni gan Gyngor Sir Caerfyrddin.

Mae Dŵr Cymru wrthi ar hyn o bryd yn gwella'r seilwaith dŵr wyneb fel rhan o'i brosiect GlawLif. Bydd y system dŵr wyneb breifat yn yr ardal hon yn cael ei mabwysiadu gan Ddŵr Cymru.

19.5 Asedau amddiffyn rhag llifogydd

Dim

19.6 Gwaith a chynnal a chadw rheolaidd

Dim

19.7 Gwaith arfaethedig yn y dyfodol

Bydd Cyngor Sir Caerfyrddin yn parhau i fonitro'r ardal, ymateb i enghreifftiau o lifogydd a chysylltu â Dŵr Cymru mewn perthynas â phrosiect GlawLif.

19.8 Perygl Llifogydd

19.8.1 Map 1: Cyfanswm eiddo

Mae Map 1 drosodd yn dangos data ar gyfanswm yr eiddo sydd mewn perygl llifogydd. Gall y cyfanswm eiddo gynnwys anheddau, garejys, mangreoedd masnachol, mangreoedd diwydiannol a strwythurau tebyg.

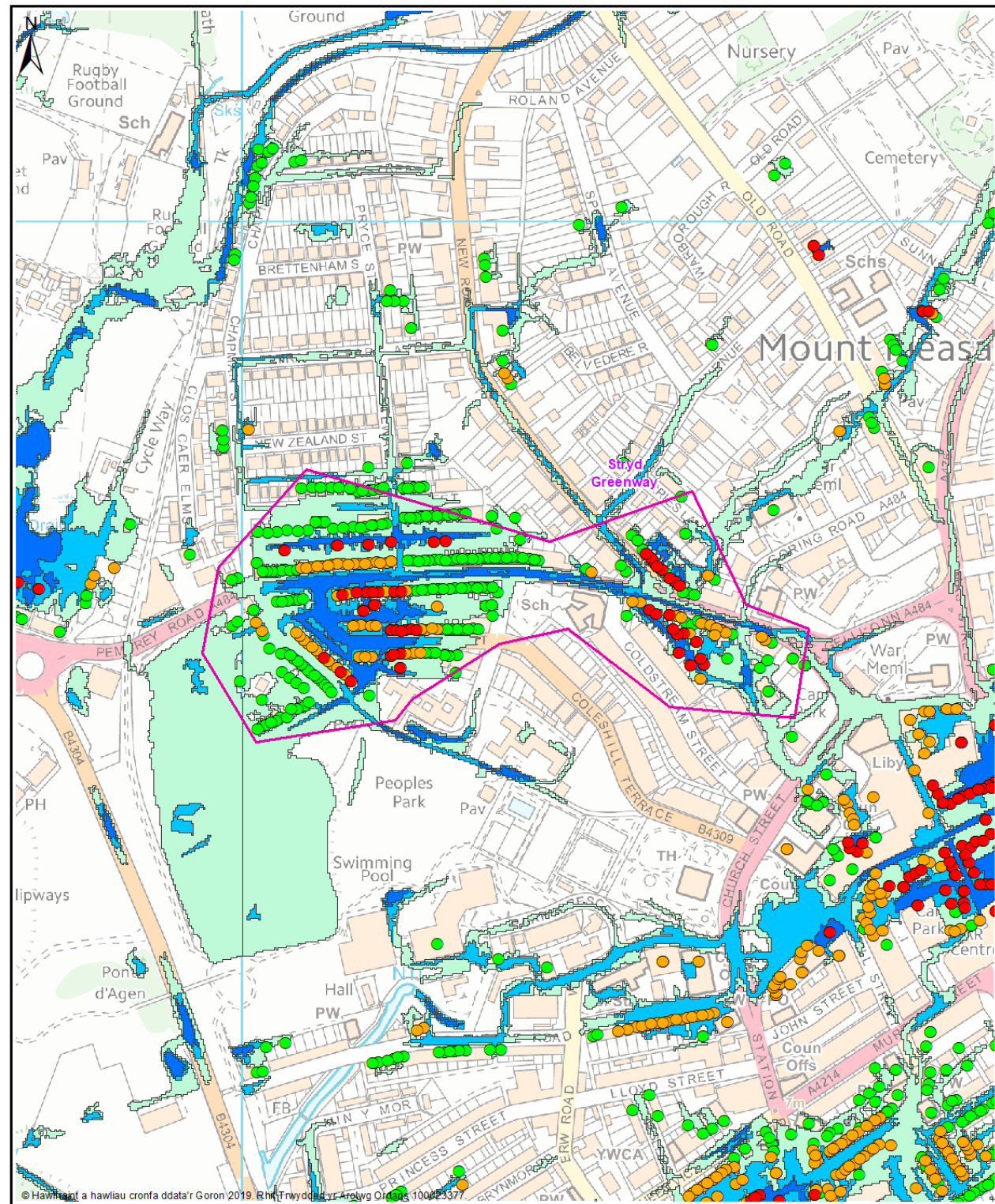
19.8.2 Map 2: Anheddau a Gwasanaethau

Mae Map 2 isod yn dangos data ar yr eiddo preswyl a'r gwasanaethau sydd mewn perygl llifogydd.

19.8.3 Map 3: Cofrestr Cymunedau mewn Perygl

Dyma'r gwaith mapio llifogydd diweddaraf gan Lywodraeth Cymru. Mae'r set ddata hon yn dangos yr holl eiddo sydd mewn perygl o lifogydd dŵr wyneb mewn digwyddiad storm gyda thebygolrwydd o 1 mewn 100.

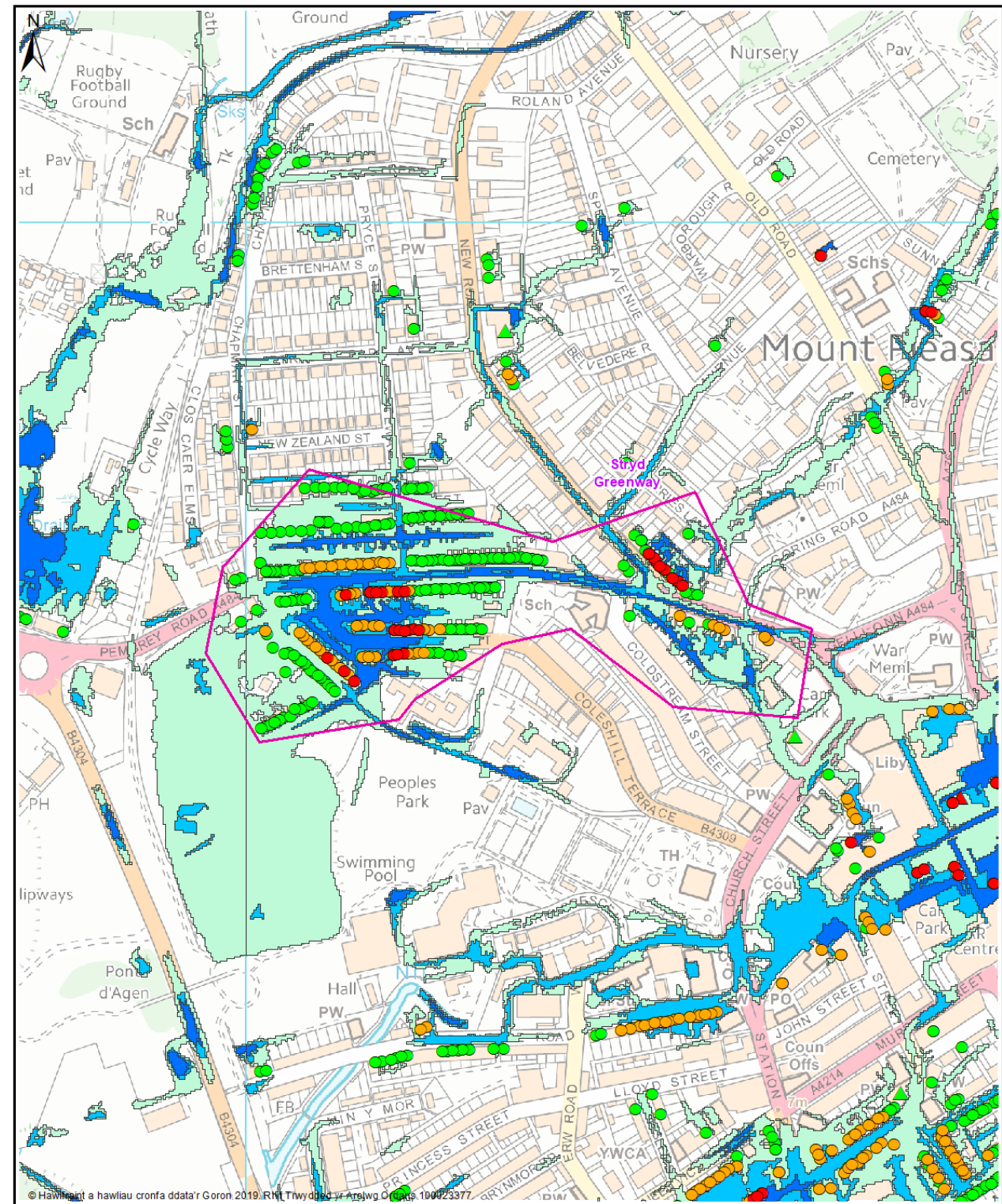

	Nifer yr unedau a nodir fel rhai mewn perygl llifogydd		
	Digwyddiad storm gyda thebygolrwydd o 1 mewn 30	Digwyddiad storm gyda thebygolrwydd o 1 mewn 100	Digwyddiad storm gyda thebygolrwydd o 1 mewn 1000
Map 1 Cyfanswm Eiddo	47	121	311
Map 2 Anheddau a Gwasanaethau	26	84	246
Map 3 Cofrestr Cymunedau mewn Perygl	Amh.	139 o ddŵr wyneb 36 o afonydd 227 o'r llanw	Amh.



Map 1 - Pob eiddo
Allwedd

- Uned Polisi
- Map Llifogydd ar gyfer Dŵr Wyneb wedi'i ddiweddarau Q30
Aminelli llifogydd dŵr wyneb
Tebygolrwydd digwyddiad stom 1 mewn 30
- Map Llifogydd ar gyfer Dŵr Wyneb wedi'i ddiweddarau Q100
Aminelli llifogydd dŵr wyneb
Tebygolrwydd digwyddiad stom 1 mewn 100
- Map Llifogydd ar gyfer Dŵr Wyneb wedi'i ddiweddarau Q1000
Aminelli llifogydd dŵr wyneb
Tebygolrwydd digwyddiad stom 1 mewn 1000
- Q30 Pob dosbarth eiddo
Dynder llifogydd 150mm neu fwy
- Q100 Pob dosbarth eiddo
Dynder llifogydd 150mm neu fwy
- Q1000 Pob dosbarth eiddo
Dynder llifogydd 150mm neu fwy

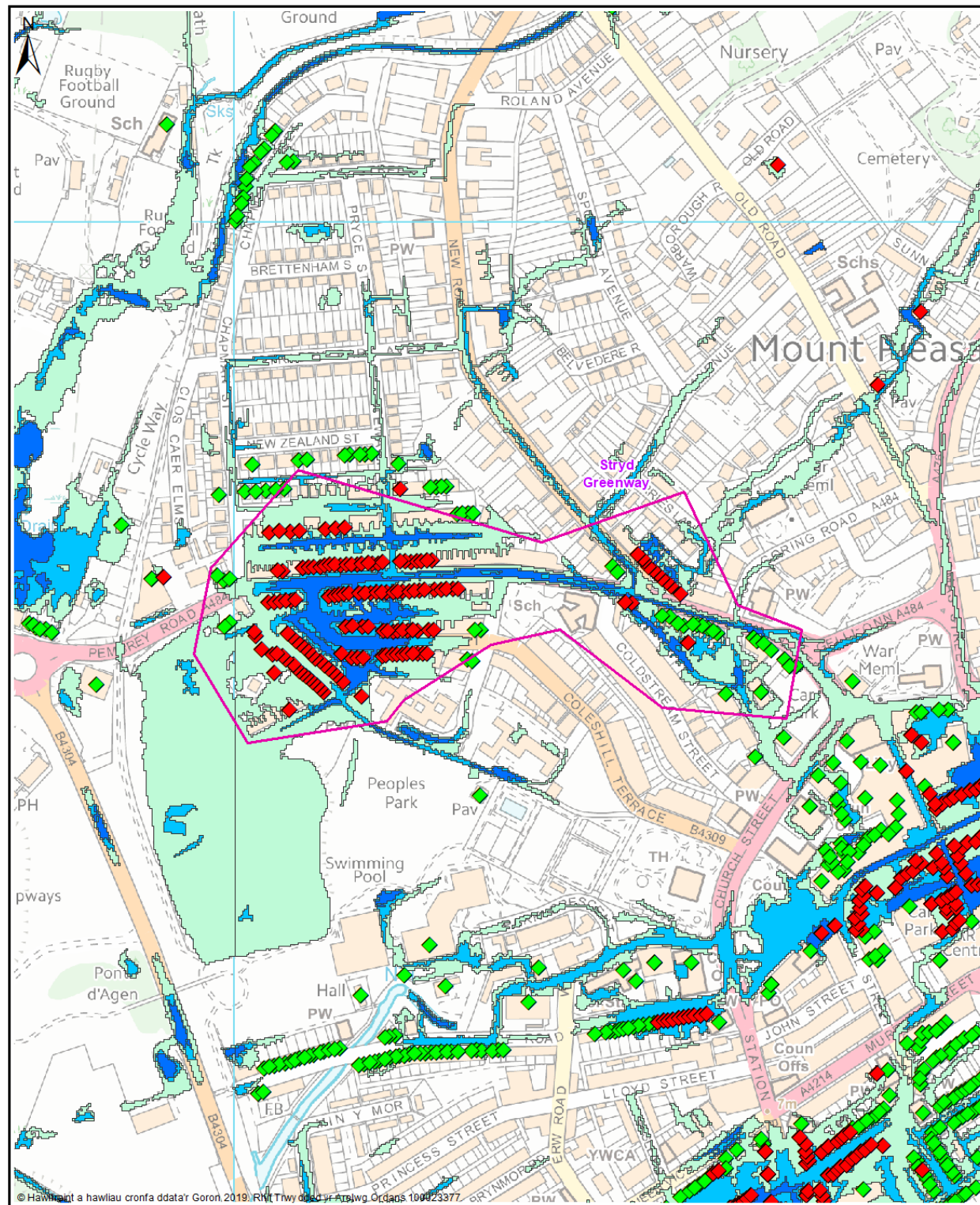
Ward Elli
Uned Polisi Stryd Greenway



Allwedd

- Uned Polisi
- Map Llifogydd ar gyfer Dŵr Wyneb wedi'i ddiweddarau Q30
Aminelli llifogydd dŵr wyneb
Tebygolrwydd digwyddiad stom 1 mewn 30
- Map Llifogydd ar gyfer Dŵr Wyneb wedi'i ddiweddarau Q100
Aminelli llifogydd dŵr wyneb
Tebygolrwydd digwyddiad stom 1 mewn 100
- Map Llifogydd ar gyfer Dŵr Wyneb wedi'i ddiweddarau Q1000
Aminelli llifogydd dŵr wyneb
Tebygolrwydd digwyddiad stom 1 mewn 1000
- Q30 - Anheddau
Dynder llifogydd 150mm neu fwy
- Q100 - Anheddau
Dynder llifogydd 150mm neu fwy
- Q1000 - Anheddau
Dynder llifogydd 150mm neu fwy
- ▲ Q30 - Gwasanaethau
Dynder llifogydd 150mm neu fwy
- ▲ Q100 - Gwasanaethau
Dynder llifogydd 150mm neu fwy
- ▲ Q1000 - Gwasanaethau
Dynder llifogydd 150mm neu fwy

Map 2 - Anheddau a Gwasanaethau



Map 3 - Cofrestr Cymunedau mewn Perygl

