

22 Ward y Garnant, Uned Polisi Rhes yr Arcêd

22.1 Disgrifiad o'r ardal

Mae Uned Polisi Teras yr Arcêd yn cynnwys y dalgylch sy'n gysylltiedig â chwrs dŵr cyffredin Nant Main. Mae'r cwrs dŵr hwn yn tarddu ar Gwrs Golff y Garnant. Mae'n llifo mewn sianel agored i ddechrau cyn mynd i gwlfwr ar Heol Ysgol Newydd. Mae'n llifo mewn cwlfer o dan yr A474 Heol Cwmaman cyn gollwng i gwrs dŵr agored ar dir preifat ar Deras yr Arcêd.

22.2 Pam y mae'r ardal hon yn Uned Polisi Perygl Llifogydd?

Mae'r Map Llifogydd ar gyfer Dŵr Wyneb wedi'i ddiweddarau (Asiantaeth yr Amgylchedd, 2013) yn nodi'r ardal hon fel un sydd mewn perygl llifogydd. Mae'r mapiau llifogydd o ddŵr wyneb hyn yn ddefnyddiol o ran nodi'r perygl llifogydd o gyrsiau dŵr bach.

Mae hwn yn nodi bod eiddo ar Heol Cwmaman a Theras yr Arcêd mewn perygl llifogydd.

22.3 Enghreifftiau o lifogydd

Nid oes gan Gyngor Sir Caerfyrddin unrhyw gofnod o unrhyw lifogydd yn yr ardal hon.

22.4 Gwaith cyfalaf ar amddiffynfeydd rhag llifogydd wedi'i gyflawni gan Gyngor Sir Caerfyrddin

Dim

22.5 Asedau Amddiffyn rhag llifogydd

- Sgrin malurion Heol Ysgol Newydd
- Cwlfer Teras yr Arcêd

22.6 Gwaith a chynnal a chadw rheolaidd

Maes	Gwaith a wnaethpwyd / wneir	Pryd
Sgrin malurion Heol Ysgol Newydd	Archwiliad T98 ffurfiol	Pob blwyddyn
	Rheoli malurion	Pob wythnos yn y gaeaf Pob mis yn yr haf
Cwlfer Heol Ysgol Newydd	Arolwg camera TCC	2018,
Gollyngfa Teras yr Arcêd	Archwiliad T98 ffurfiol	Pob blwyddyn

22.7 Gwaith arfaethedig yn y dyfodol

Cyflawni arolwg camera TCC. Bydd gwaith i fynd i'r afael ag unrhyw namau o ran strwythur neu wasanaeth yn cael ei drefnu ar sail risg.

22.8 Perygl Llifogydd

22.8.1 Map 1: Cyfanswm eiddo

Mae Map 1 drosodd yn dangos data ar gyfanswm yr eiddo sydd mewn perygl llifogydd. Gall y cyfanswm eiddo gynnwys anheddau, garejys, mangreoedd masnachol, mangreoedd diwydiannol a strwythurau tebyg.

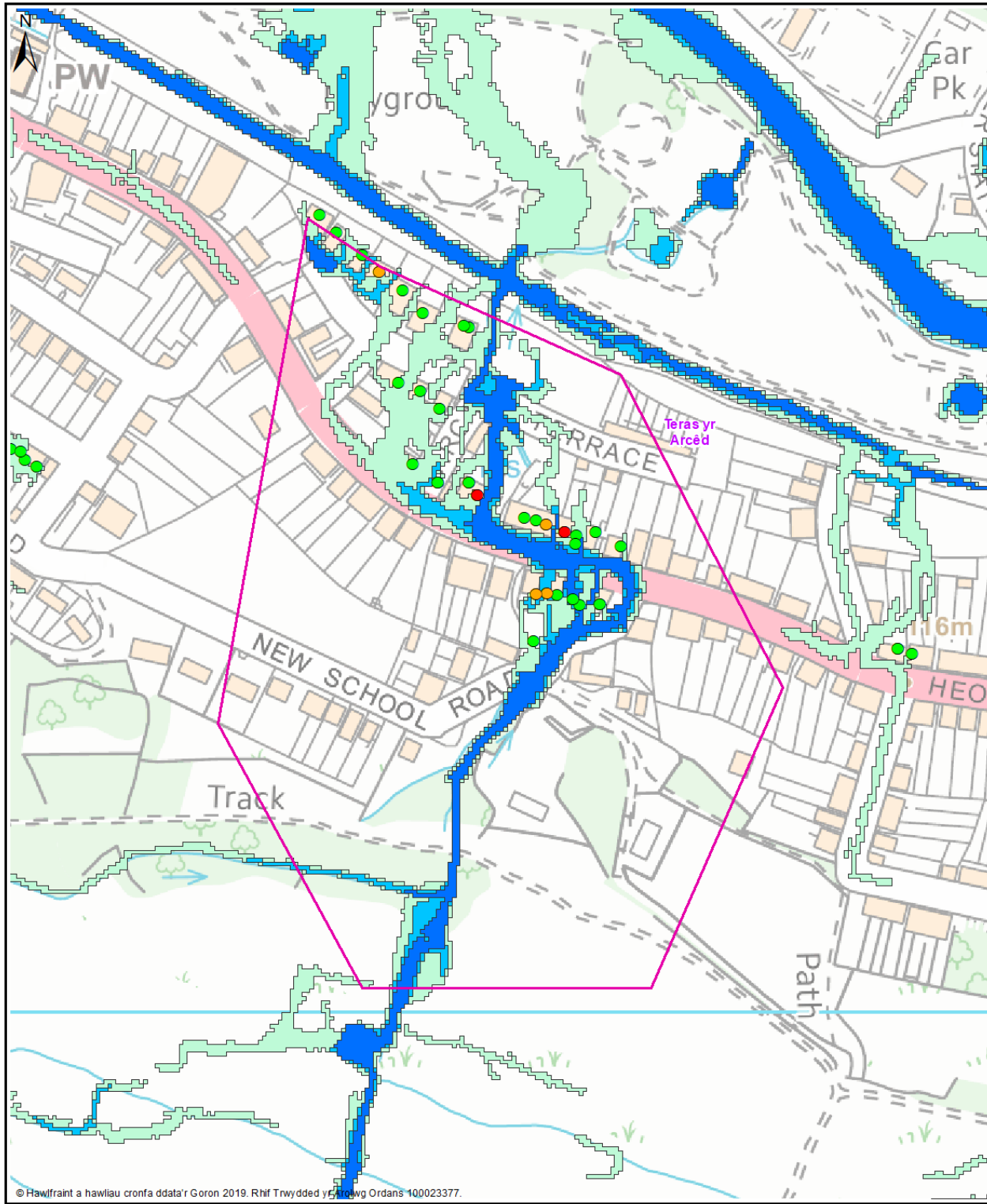
22.8.2 Map 2: Anheddau a Gwasanaethau

Mae Map 2 isod yn dangos data ar yr eiddo preswyl a'r gwasanaethau sydd mewn perygl llifogydd.

22.8.3 Map 3: Cofrestr Cymunedau mewn Perygl

Dyma'r gwaith mapio llifogydd diweddaraf gan Lywodraeth Cymru. Mae'r set ddata hon yn dangos yr holl eiddo sydd mewn perygl o lifogydd dŵr wyneb mewn digwyddiad storm gyda thebygolrwydd o 1 mewn 100.

	Nifer yr unedau a nodir fel rhai mewn perygl llifogydd		
	Digwyddiad storm gyda thebygolrwydd o 1 mewn 30	Digwyddiad storm gyda thebygolrwydd o 1 mewn 100	Digwyddiad storm gyda thebygolrwydd o 1 mewn 1000
Map 1 Cyfanswm eiddo	2	6	31
Map 2 Anheddau a Gwasanaethau	1	4	25
Map 3 Cofrestr Cymunedau mewn Perygl	Amh.	14	Amh.

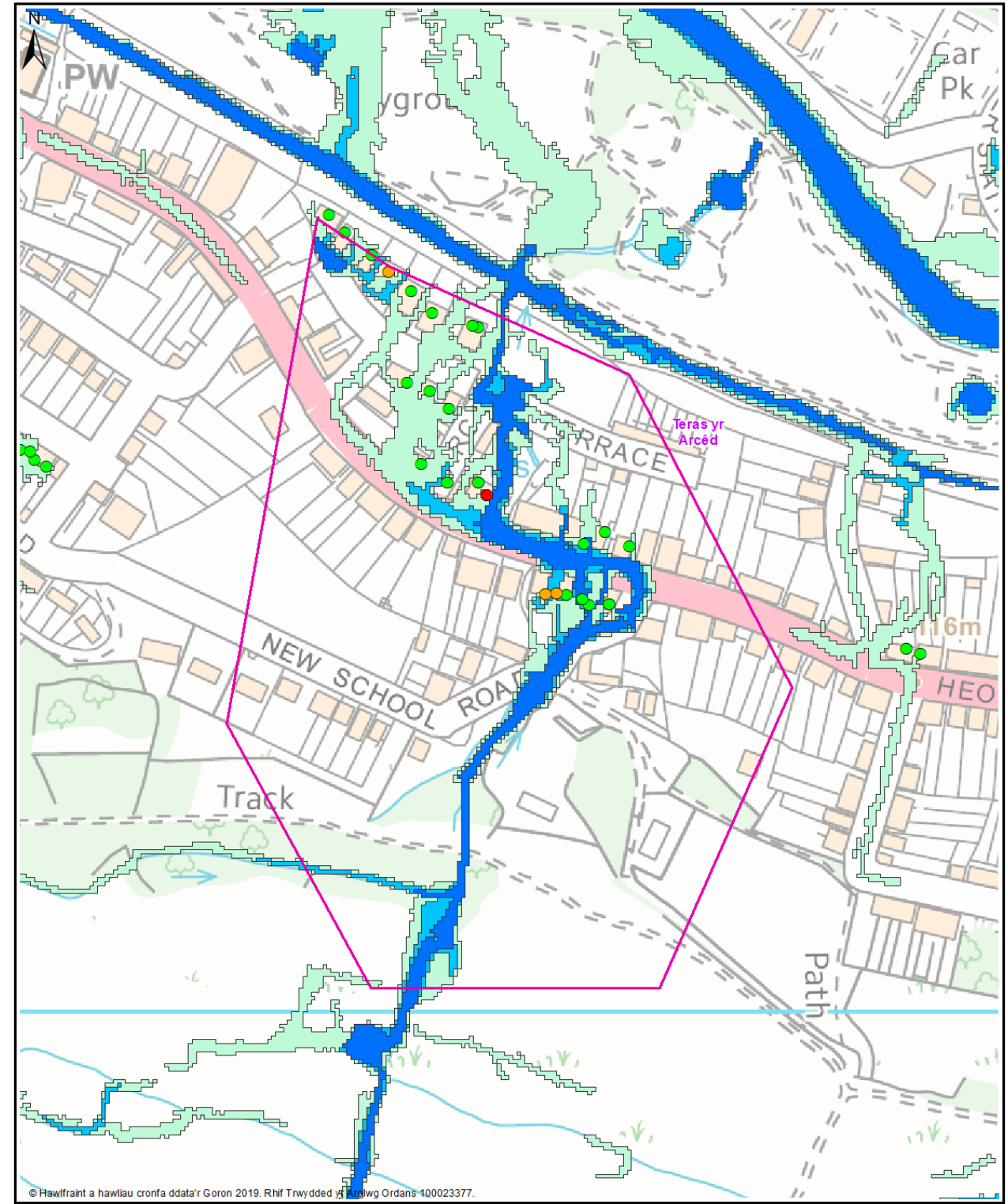


Map 1 - Pob eiddo

Allwedd

- Uned Polisi
- Map Llifogydd ar gyfer Dŵr Wyneb wedi'i ddiweddarau Q30
Amlinell llifogydd dŵr wyneb
Tebygolrwydd digwyddiad stom 1 mewn 30
- Map Llifogydd ar gyfer Dŵr Wyneb wedi'i ddiweddarau Q100
Amlinell llifogydd dŵr wyneb
Tebygolrwydd digwyddiad stom 1 mewn 100
- Map Llifogydd ar gyfer Dŵr Wyneb wedi'i ddiweddarau Q1000
Amlinell llifogydd dŵr wyneb
Tebygolrwydd digwyddiad stom 1 mewn 1000
- Q30 Pob dosbarth eiddo
Dyfnder llifogydd 150mm neu fwy
- Q100 Pob dosbarth eiddo
Dyfnder llifogydd 150mm neu fwy
- Q1000 Pob dosbarth eiddo
Dyfnder llifogydd 150mm neu fwy

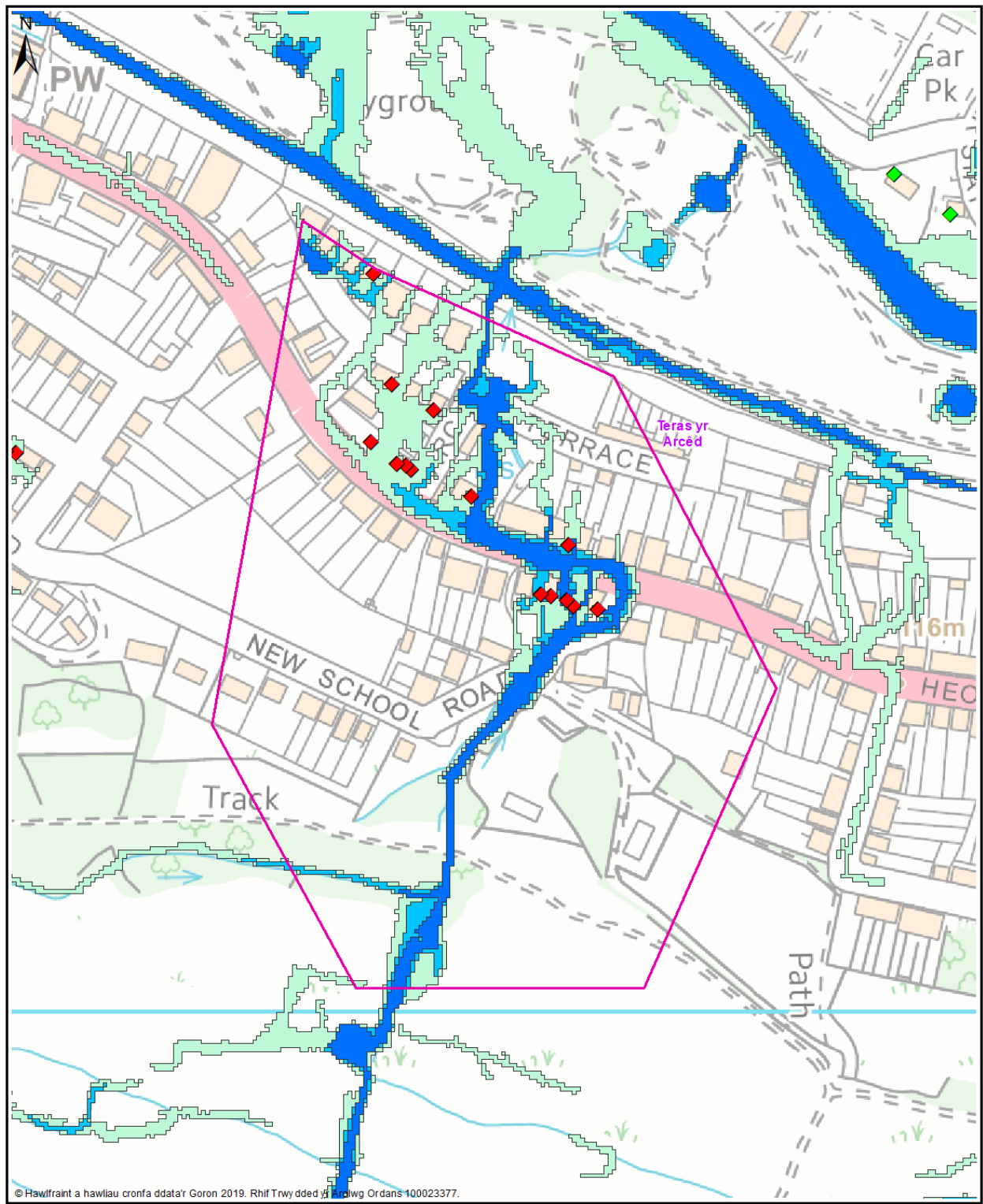
Ward Y Garnant
Uned Polisi Teres yr Arced



Map 2 - Anheddau a Gwasanaethau

Allwedd

- Uned Polisi
- Map Llifogydd ar gyfer Dŵr Wyneb wedi'i ddiweddarau Q30
Amlinell llifogydd dŵr wyneb
Tebygolrwydd digwyddiad stom 1 mewn 30
- Map Llifogydd ar gyfer Dŵr Wyneb wedi'i ddiweddarau Q100
Amlinell llifogydd dŵr wyneb
Tebygolrwydd digwyddiad stom 1 mewn 100
- Map Llifogydd ar gyfer Dŵr Wyneb wedi'i ddiweddarau Q1000
Amlinell llifogydd dŵr wyneb
Tebygolrwydd digwyddiad stom 1 mewn 1000
- Q30 - Anheddau
Dyfnder llifogydd 150mm neu fwy
- Q100 - Anheddau
Dyfnder llifogydd 150mm neu fwy
- Q1000 - Anheddau
Dyfnder llifogydd 150mm neu fwy
- ▲ Q30 - Gwasanaethau
Dyfnder llifogydd 150mm neu fwy
- ▲ Q100 - Gwasanaethau
Dyfnder llifogydd 150mm neu fwy
- ▲ Q1000 - Gwasanaethau
Dyfnder llifogydd 150mm neu fwy



Map 3 - Cofrestr Cymunedau mewn Perygl

