

23 Ward Glanaman, Uned Polisi Heol yr Orsaf

Mae Uned Polisi Heol yr Orsaf yn cynnwys ardal Heol yr Orsaf yng Nglanaman sydd rhwng yr A474 Heol Cwmaman a'r llinell reilffordd.

Mae cwrs dŵr bach i'r dwyrain o'r Uned Polisi a fydd yn draenio'r ardal hon. Mae'r cwrs dŵr hwn yn llifo trwy gwlfwr o dan y llinell reilffordd.

23.1 Pam y mae'r ardal hon yn Uned Polisi Perygl Llifogydd?

Mae'r Map Llifogydd ar gyfer Dŵr Wyneb wedi'i ddiweddarau (Asiantaeth yr Amgylchedd, 2013) yn nodi'r ardal hon fel un sydd mewn perygl llifogydd. Mae'r mapiau llifogydd o ddŵr wyneb hyn yn ddefnyddiol o ran nodi'r perygl llifogydd o gyrsiau dŵr bach.

23.2 Enghreifftiau o lifogydd

Nid oes gan Gyngor Sir Caerfyrddin unrhyw gofnod o unrhyw lifogydd yn yr ardal hon.

23.3 Gwaith cyfalaf ar amddiffynfeydd rhag llifogydd wedi'i gyflawni gan Gyngor Sir Caerfyrddin

Dim

23.4 Asedau amddiffyn rhag llifogydd

Dim

23.5 Gwaith a chynnal a chadw rheolaidd

Dim

23.6 Gwaith arfaethedig yn y dyfodol

Cysylltu â Network Rail ynghylch cynnal a chadw'r cwrs dŵr mewn cwlfwr.

23.7 Perygl Llifogydd

23.7.1 Map 1: Cyfanswm eiddo

Mae Map 1 drosodd yn dangos data ar gyfanswm yr eiddo sydd mewn perygl llifogydd. Gall y cyfanswm eiddo gynnwys anheddau, garejys, mangreoedd masnachol, mangreoedd diwydiannol a strwythurau tebyg.

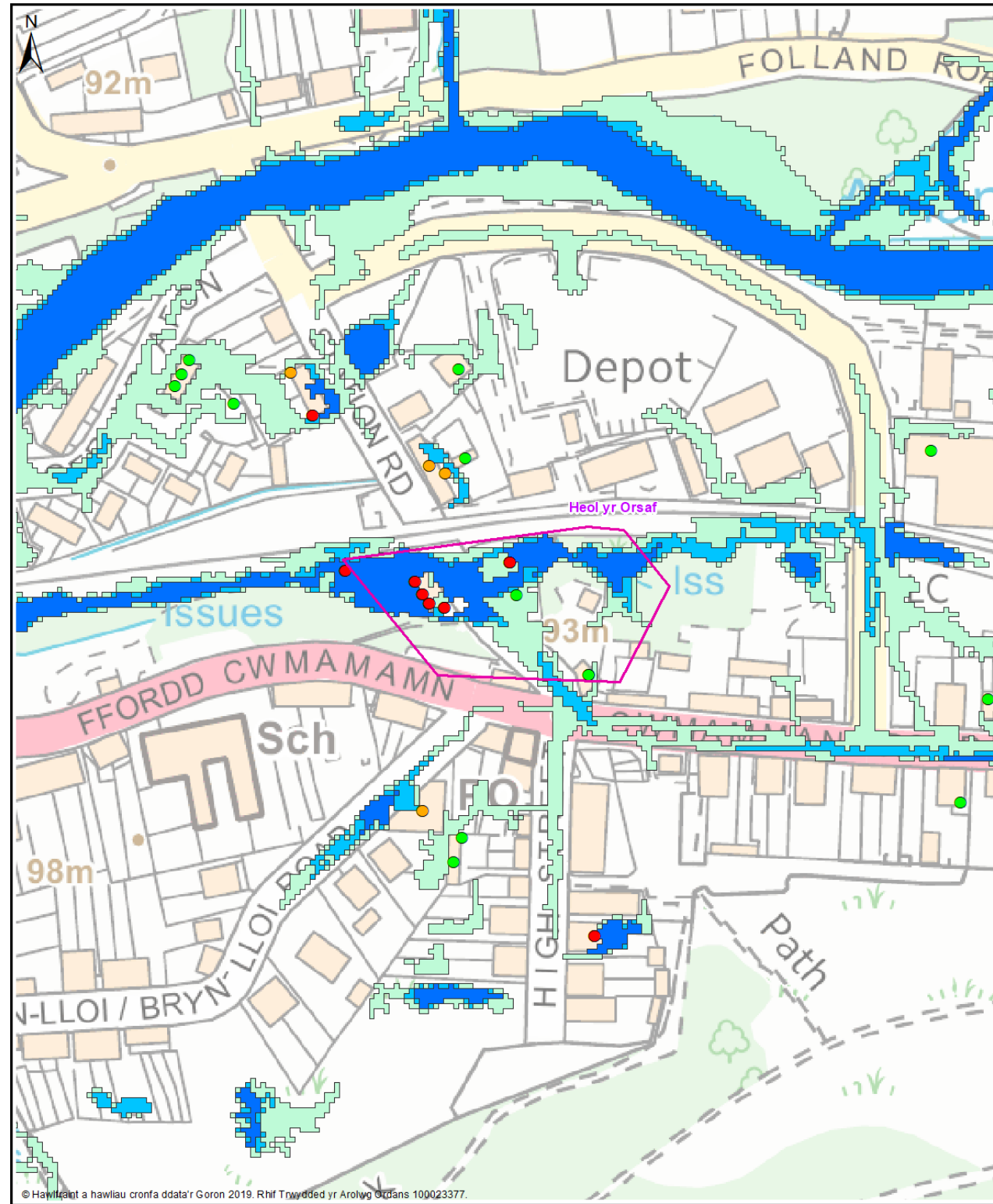
23.7.2 Map 2: Anheddau a Gwasanaethau

Mae Map 2 isod yn dangos data ar yr eiddo preswyl a'r gwasanaethau sydd mewn perygl llifogydd.

23.7.3 Map 3: Cofrestr Cymunedau mewn Perygl

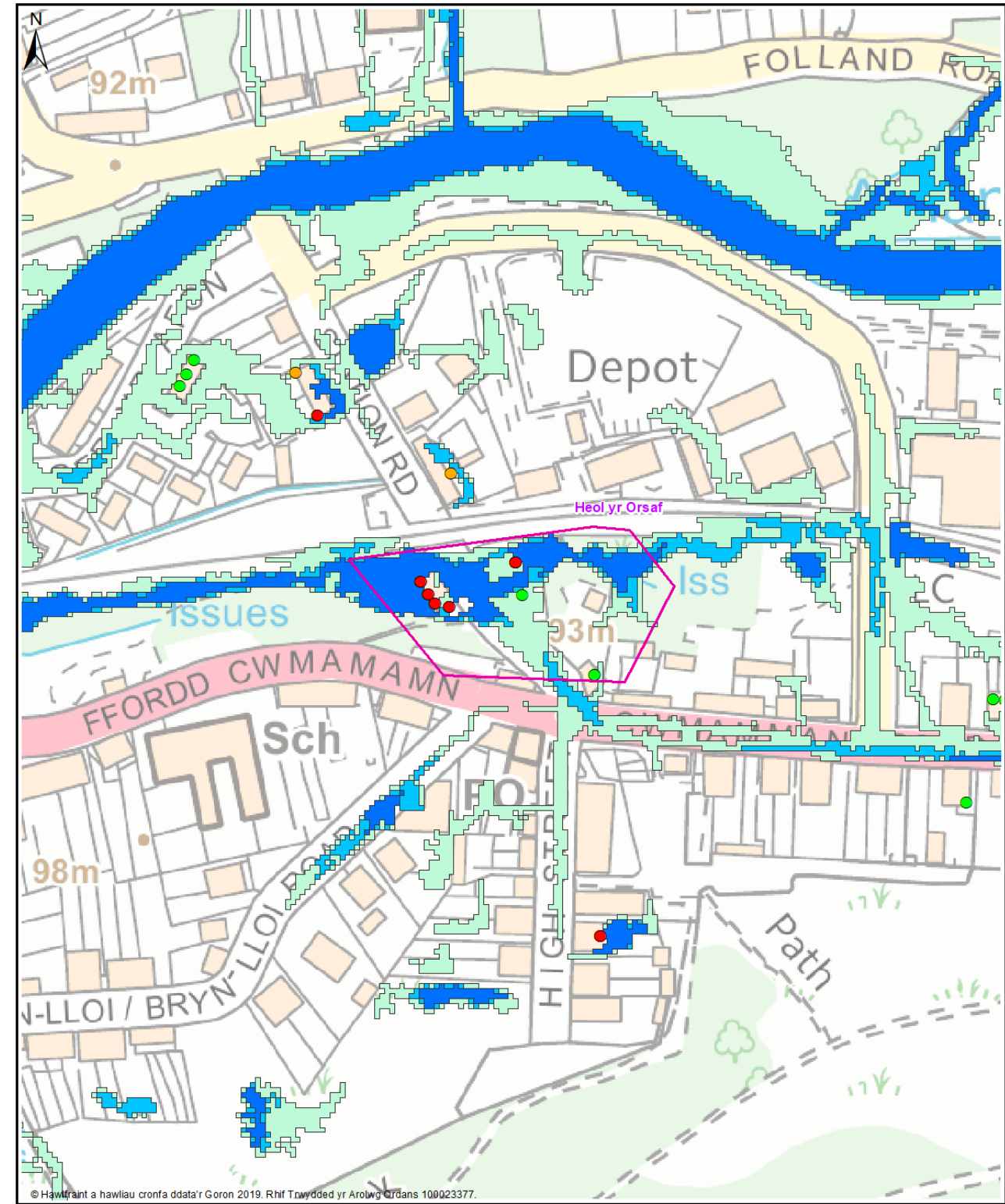
Dyma'r gwaith mapio llifogydd diweddaraf gan Lywodraeth Cymru. Mae'r set ddata hon yn dangos yr holl eiddo sydd mewn perygl o lifogydd dŵr wyneb mewn digwyddiad storm gyda thebygolrwydd o 1 mewn 100.

	Nifer yr unedau a nodir fel rhai mewn perygl llifogydd		
	Digwyddiad storm gyda thebygolrwydd o 1 mewn 30	Digwyddiad storm gyda thebygolrwydd o 1 mewn 100	Digwyddiad storm gyda thebygolrwydd o 1 mewn 1000
Map 1 Cyfanswm eiddo	7	7	11
Map 2 Anheddau a Gwasanaethau	7	7	10
Map 3 Cofrestr Cymunedau mewn Perygl	Amh.	7	Amh.



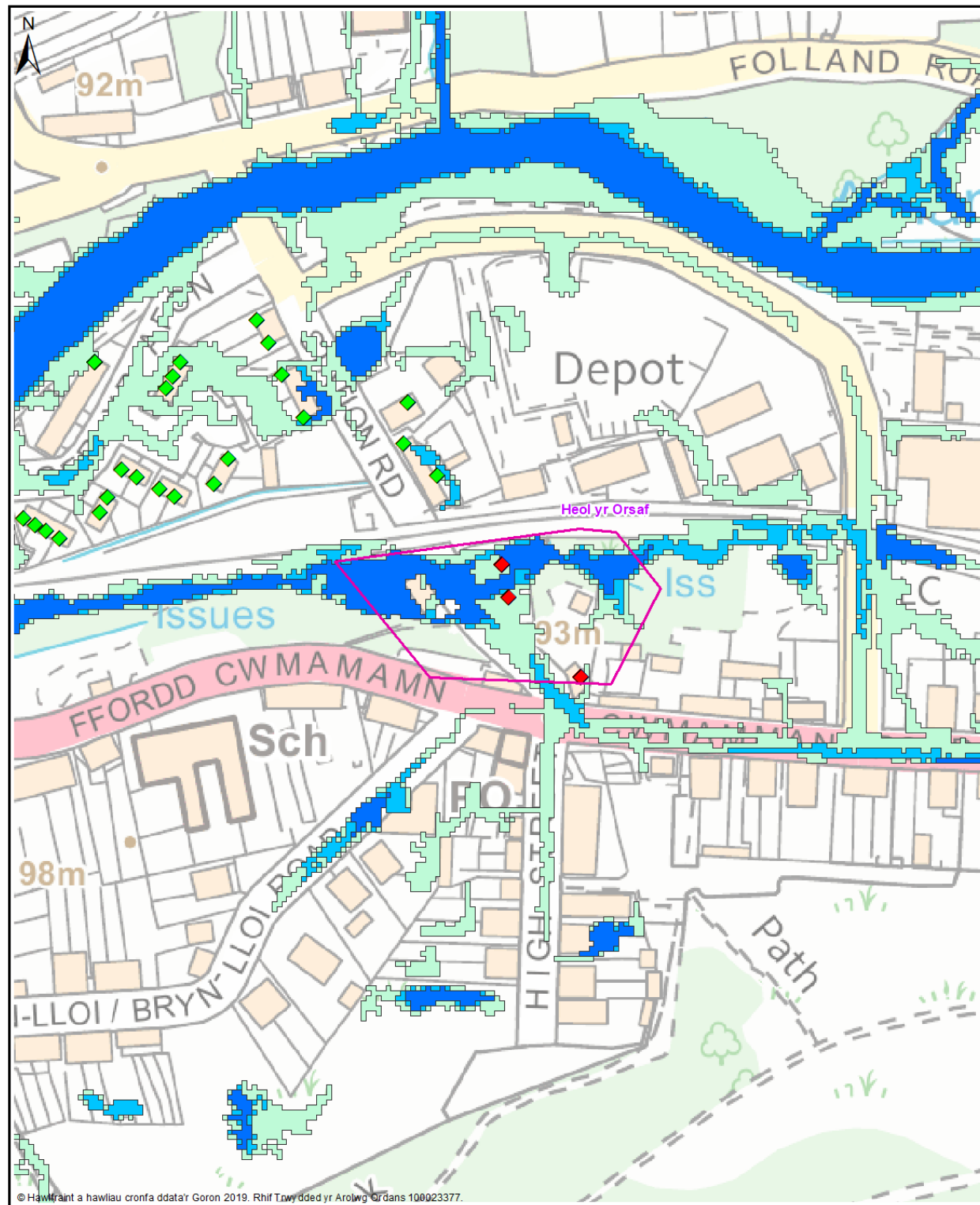
Map 1 - Pob eiddo

- Allwedd**
- Uned Polisi
 - Map Llifogydd ar gyfer Dŵr Wyneb wedi'i ddiweddaru Q30
Amlinell llifogydd dŵr wyneb
Tebygolrwydd digwyddiad stom 1 mewn 30
 - Map Llifogydd ar gyfer Dŵr Wyneb wedi'i ddiweddaru Q100
Amlinell llifogydd dŵr wyneb
Tebygolrwydd digwyddiad stom 1 mewn 100
 - Map Llifogydd ar gyfer Dŵr Wyneb wedi'i ddiweddaru Q1000
Amlinell llifogydd dŵr wyneb
Tebygolrwydd digwyddiad stom 1 mewn 1000
 - Q30 Pob dosbarth eiddo
Dynder llifogydd 150mm neu fwy
 - Q100 Pob dosbarth eiddo
Dynder llifogydd 150mm neu fwy
 - Q1000 Pob dosbarth eiddo
Dynder llifogydd 150mm neu fwy



Map 2 - Anheddau a Gwasanaethau

- Allwedd**
- Uned Polisi
 - Map Llifogydd ar gyfer Dŵr Wyneb wedi'i ddiweddaru Q30
Amlinell llifogydd dŵr wyneb
Tebygolrwydd digwyddiad stom 1 mewn 30
 - Map Llifogydd ar gyfer Dŵr Wyneb wedi'i ddiweddaru Q100
Amlinell llifogydd dŵr wyneb
Tebygolrwydd digwyddiad stom 1 mewn 100
 - Map Llifogydd ar gyfer Dŵr Wyneb wedi'i ddiweddaru Q1000
Amlinell llifogydd dŵr wyneb
Tebygolrwydd digwyddiad stom 1 mewn 1000
 - Q30 - Anheddau
Dynder llifogydd 150mm neu fwy
 - Q100 - Anheddau
Dynder llifogydd 150mm neu fwy
 - Q1000 - Anheddau
Dynder llifogydd 150mm neu fwy
 - ▲ Q30 - Gwasanaethau
Dynder llifogydd 150mm neu fwy
 - ▲ Q100 - Gwasanaethau
Dynder llifogydd 150mm neu fwy
 - ▲ Q1000 - Gwasanaethau
Dynder llifogydd 150mm neu fwy



Map 3 - Cofrestr Cymunedau mewn Perygl

