

26 Ward Gors-las, Uned Polisi Dre-fach

26.1 Disgrifiad o'r ardal

Mae Uned Polisi Dre-fach yn cynnwys y dalgylch sy'n gysylltiedig â chwrs dŵr cyffredin dienw i'r gogledd o'r ardal a thir amaethyddol i'r dwyrain. Mae'r cwrs dŵr hwn i'r gogledd o Frynglas yn llifo mewn cwrs dŵr agored cyn mynd i gwlfwr o dan lwybr a thrwy sgrin malurion. Mae'r tir amaethyddol i'r dwyrain yn uwch na'r byngalos ar Frynglas.

26.2 Pam y mae'r ardal hon yn Uned Polisi Perygl Llifogydd?

Mae'r Map Llifogydd ar gyfer Dŵr Wyneb wedi'i ddiweddarau (Asiantaeth yr Amgylchedd, 2013) yn nodi'r ardal hon fel un sydd mewn perygl llifogydd. Mae'r mapiau llifogydd o ddŵr wyneb hyn yn ddefnyddiol o ran nodi'r perygl llifogydd o gyrsiau dŵr bach.

Rhwng 65 a 35 Brynglas, mae'r briffordd a'r anheddau islaw lefel y ffos draenio gyfagos sy'n gwasanaethu'r tir amaethyddol. O'r herwydd mae perygl y bydd unrhyw ddŵr fydd yn llifo dros y glannau yn cael effaith ar y briffordd a'r eiddo cyfagos. Yn ychwanegol at hyn, mae perygl i'r rhan o'r cwrs dŵr yn y cwlfer i'r gorllewin o 42 Brynglas gael ei rhwystro wrth y sgrin malurion.

26.3 Enghreifftiau o lifogydd

- 2017: Ffos yn y cae wedi'i rhwystro gan arwain at lifogydd o ddŵr wyneb - llifogydd y tu mewn i 1 eiddo domestig
- 2017: Llifogydd o Nant y Dderwen – effaith ar 1 eiddo, y tu allan yn unig
- 2018: Rhwystro sgrin malurion Brynglas – ni chofnodwyd unrhyw lifogydd y tu mewn

26.4 Gwaith cyfalaf ar amddiffynfeydd rhag llifogydd gan Gyngor Sir Caerfyrddin

- 1990au: Adeiladu sgrin malurion Brynglas ar gwrs dŵr dienw
- 2017: Cafodd rhan o'r cwlfer oedd wedi'i difrodi ei hadnewyddu a chafodd bwnd a chefnfur newydd eu hadeiladu i'r dwyrain o 35 Brynglas

26.5 Asedau amddiffyn rhag llifogydd

- Bwnd ataliol
- Sgrin malurion Brynglas

26.6 Gwaith a chynnal a chadw rheolaidd

Maes	Gwaith a wnaethpwyd / wneir	Pryd
Sgrin malurion Brynglas	Archwiliad T98 ffurfiol	Pob blwyddyn
	Rheoli malurion	Pob wythnos yn y gaeaf Pob mis yn yr haf
Bwnd ataliol	Archwiliad T98 ffurfiol	Pob blwyddyn

26.7 Gwaith arfaethedig yn y dyfodol

Parhau i weithio gyda'r adran Tai i reoli'r perygl llifogydd i Ystad Brynglas.

26.8 Perygl Llifogydd

26.8.1 Map 1: Cyfanswm eiddo

Mae Map 1 drosodd yn dangos data ar gyfanswm yr eiddo sydd mewn perygl llifogydd. Gall y cyfanswm eiddo gynnwys anheddau, garejys, mangreoedd masnachol, mangreoedd diwydiannol a strwythurau tebyg.

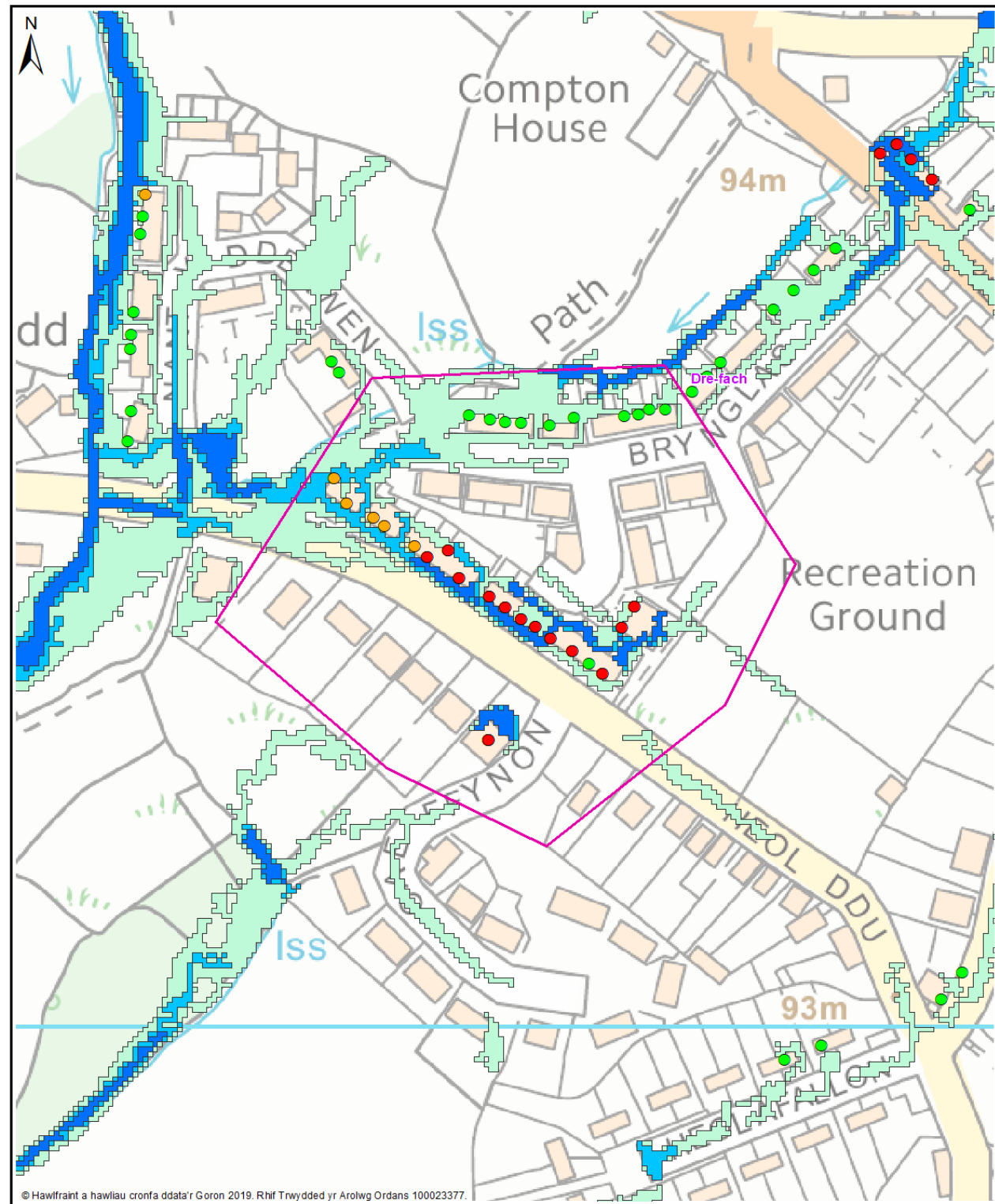
26.8.2 Map 2: Anheddau a Gwasanaethau

Mae Map 2 isod yn dangos data ar yr eiddo preswyl a'r gwasanaethau sydd mewn perygl llifogydd.

26.8.3 Map 3: Cofrestr Cymunedau mewn Perygl

Dyma'r gwaith mapio llifogydd diweddaraf gan Lywodraeth Cymru. Mae'r set ddata hon yn dangos yr holl eiddo sydd mewn perygl o lifogydd dŵr wyneb mewn digwyddiad storm gyda thebygolrwydd o 1 mewn 100.

	Nifer yr unedau a nodir fel rhai mewn perygl llifogydd		
	Digwyddiad storm gyda thebygolrwydd o 1 mewn 30	Digwyddiad storm gyda thebygolrwydd o 1 mewn 100	Digwyddiad storm gyda thebygolrwydd o 1 mewn 1000
Map 1 Cyfanswm eiddo	14	19	30
Map 2 Anheddau a Gwasanaethau	14	19	30
Map 3 Cofrestr Cymunedau mewn Perygl	Amh.	4	Amh.

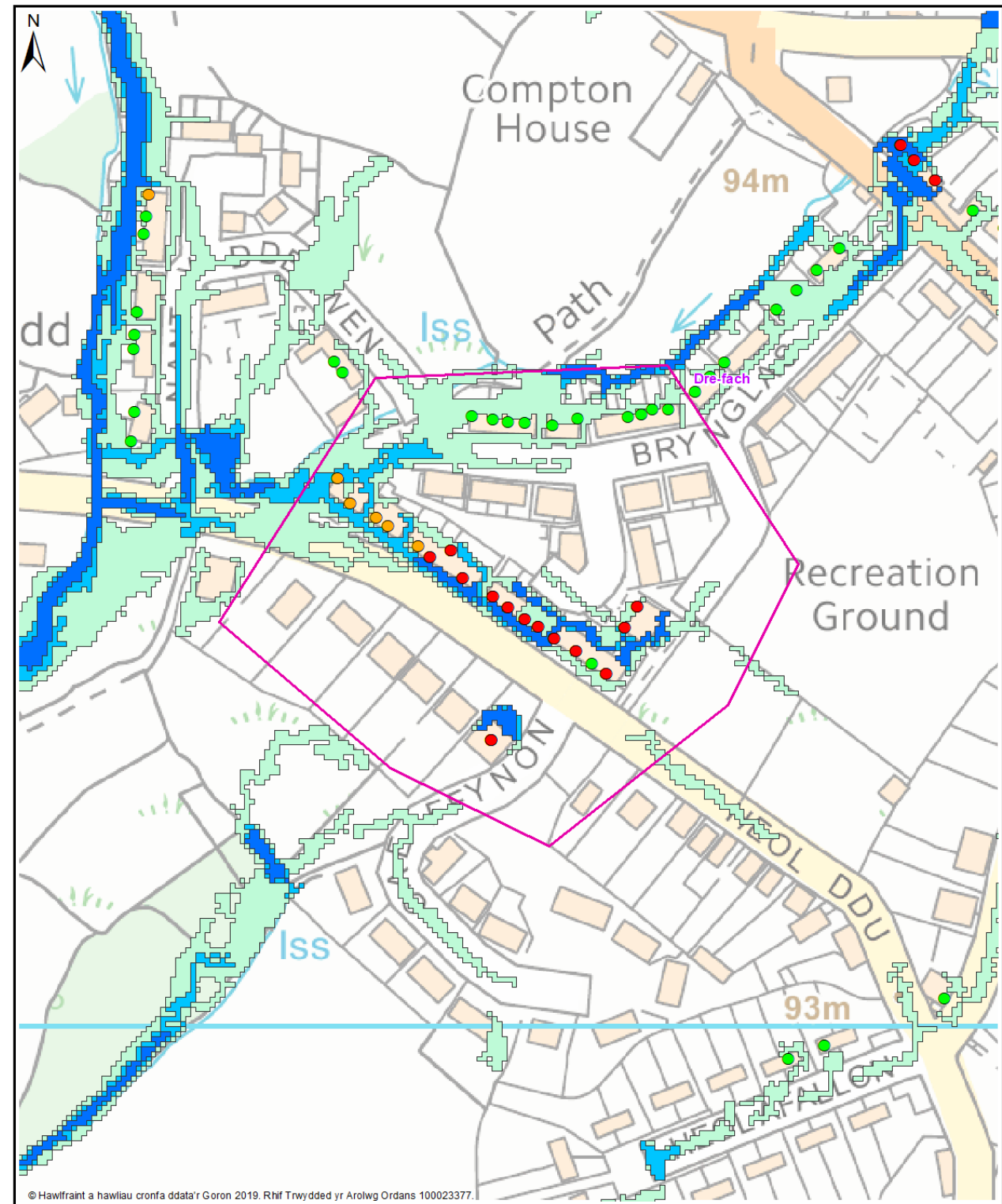


Map 1 - Pob eiddo
Allwedd

- | | |
|---|---|
| <ul style="list-style-type: none"> Uned Polisi Map Llifogydd ar gyfer Dŵr Wyneb wedi'i ddiweddarau Q30
Amlinell lifogydd dŵr wyneb
Tebygolrwydd digwyddiad stom 1 mewn 30 Map Llifogydd ar gyfer Dŵr Wyneb wedi'i ddiweddarau Q100
Amlinell lifogydd dŵr wyneb
Tebygolrwydd digwyddiad stom 1 mewn 100 Map Llifogydd ar gyfer Dŵr Wyneb wedi'i ddiweddarau Q1000
Amlinell lifogydd dŵr wyneb
Tebygolrwydd digwyddiad stom 1 mewn 1000 | <ul style="list-style-type: none"> ● Q30 Pob dosbarth eiddo
Dynder llifogydd 150mm neu fwy ● Q100 Pob dosbarth eiddo
Dynder llifogydd 150mm neu fwy ● Q1000 Pob dosbarth eiddo
Dynder llifogydd 150mm neu fwy |
|---|---|

**Ward Gors-las
Uned Polisi Dre-fach**

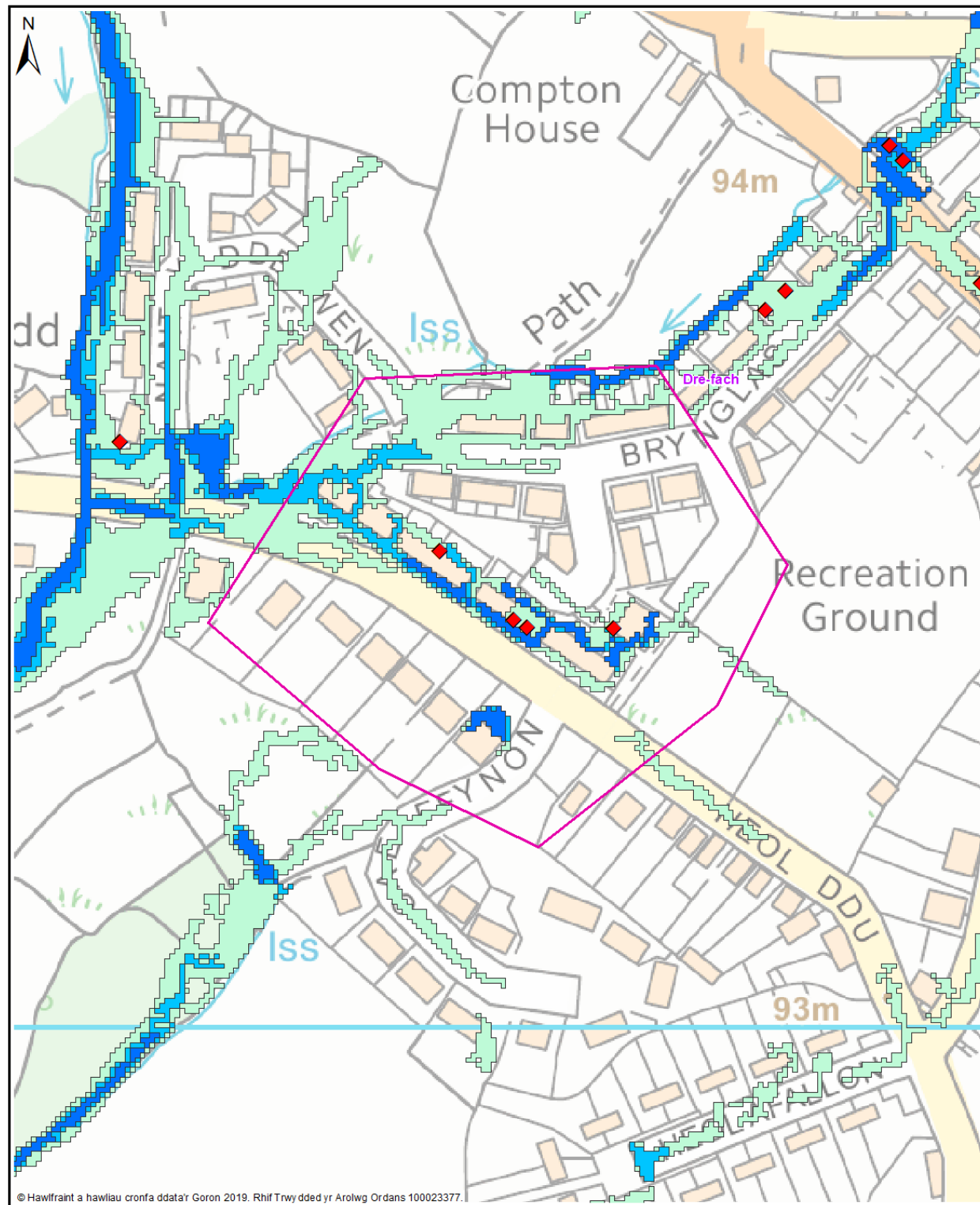
0 0.0275 0.055 0.11
Km



Allwedd

- | | | |
|---|---|---|
| <ul style="list-style-type: none"> Uned Polisi Map Llifogydd ar gyfer Dŵr Wyneb wedi'i ddiweddarau Q30
Amlinell lifogydd dŵr wyneb
Tebygolrwydd digwyddiad stom 1 mewn 30 Map Llifogydd ar gyfer Dŵr Wyneb wedi'i ddiweddarau Q100
Amlinell lifogydd dŵr wyneb
Tebygolrwydd digwyddiad stom 1 mewn 100 Map Llifogydd ar gyfer Dŵr Wyneb wedi'i ddiweddarau Q1000
Amlinell lifogydd dŵr wyneb
Tebygolrwydd digwyddiad stom 1 mewn 1000 | <ul style="list-style-type: none"> ● Q30 - Anheddau
Dynder llifogydd 150mm neu fwy ● Q100 - Anheddau
Dynder llifogydd 150mm neu fwy ● Q1000 - Anheddau
Dynder llifogydd 150mm neu fwy | <ul style="list-style-type: none"> ▲ Q30 - Gwasanaethau
Dynder llifogydd 150mm neu fwy ▲ Q100 - Gwasanaethau
Dynder llifogydd 150mm neu fwy ▲ Q1000 - Gwasanaethau
Dynder llifogydd 150mm neu fwy |
|---|---|---|

Map 2 - Anheddau a Gwasanaethau



Map 3 - Cofrestr Cymunedau mewn Perygl

