

29 Ward Hengoed, Uned Polisi y Pwll

29.1 Disgrifiad o'r ardal

Mae Uned Polisi y Pwll yn cynnwys y dalgylch sy'n gysylltiedig ag afon Dulais. Yn y dalgylch ceir yn bennaf goedydd sy'n rhedeg trwy Ystad y Strade o'r gogledd i'r de. Cyn iddi ollwng i aber afon Lluchwr mae'n llifo trwy ardal breswyl y Pwll a Pharc Arfordirol y Mileniwm.

29.2 Pam y mae'r ardal hon yn Uned Polisi Perygl Llifogydd?

Mae'r Map Llifogydd ar gyfer Dŵr Wyneb wedi'i ddiweddarau (Asiantaeth yr Amgylchedd, 2013) yn nodi'r ardal hon fel un sydd mewn perygl llifogydd. Mae'r mapiau llifogydd o ddŵr wyneb hyn yn ddefnyddiol o ran nodi'r perygl llifogydd o gyrsiau dŵr.

Gall topograffi'r ardal greu'r potensial am lifogydd: o allt serth i dir gwastad sy'n arwain at aber.

Gall dŵr yn yr ardal gael ei rwystro rhag llifo pan fo llanw uchel.

29.3 Enghreifftiau o lifogydd

- 2002: Llifogydd o afon yn effeithio ar eiddo ar Heol Stepney.
- 2008: Llifogydd o afon yn effeithio ar eiddo ar Heol Stepney.
- 2016: Gorlifodd sianel dargyfeirio CNC ar afon Cille, gan achosi llifogydd mewn eiddo ar Deras Bassett a Heol y Sandy.

29.4 Gwaith cyfalaf ar amddiffynfeydd rhag llifogydd wedi'i gyflawni gan Gyngor Sir Caerfyrddin

Dim

29.5 Gwaith cyfalaf ar amddiffynfeydd rhag llifogydd wedi'i gyflawni gan sefydliadau partner

2014: Cynllun Iliniaru Llifogydd CNC ar afon Dulais yng Nghoedydd y Strade a'r tu cefn i Deras Bassett a Heol y Sandy.

29.6 Gwaith a chynnal a chadw rheolaidd

Dim

29.7 Gwaith arfaethedig yn y dyfodol

Dim

29.8 Perygl Llifogydd

29.8.1 Map 1: Cyfanswm eiddo

Mae Map 1 drosodd yn dangos data ar gyfanswm yr eiddo sydd mewn perygl llifogydd. Gall y cyfanswm eiddo gynnwys anheddau, garejys, mangreoedd masnachol, mangreoedd diwydiannol a strwythurau tebyg.

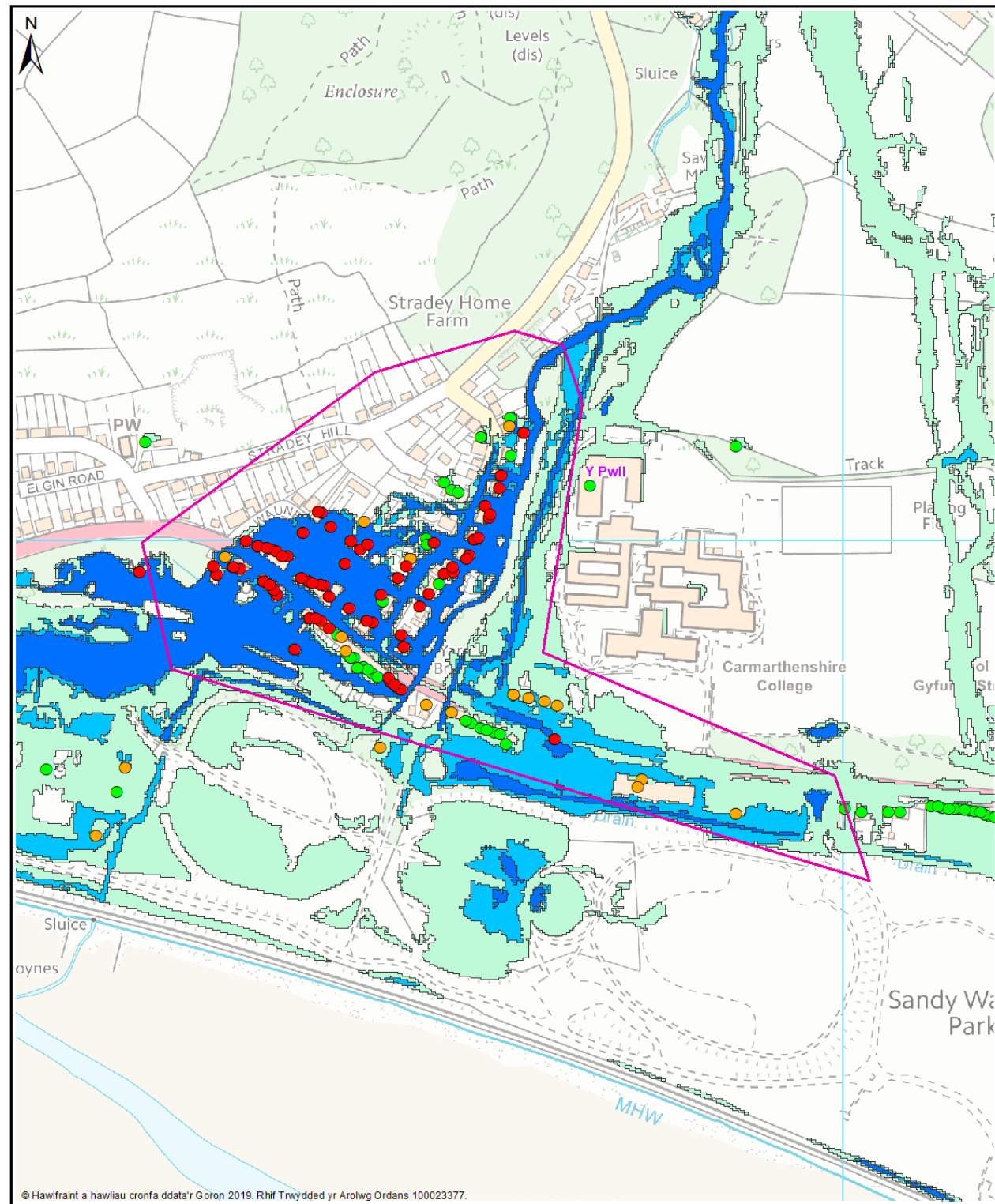
29.8.2 Map 2: Anheddau a Gwasanaethau

Mae Map 2 isod yn dangos data ar yr eiddo preswyl a'r gwasanaethau sydd mewn perygl llifogydd.

29.8.3 Map 3: Cofrestr Cymunedau mewn Perygl

Dyma'r gwaith mapio llifogydd diweddaraf gan Lywodraeth Cymru. Mae'r set ddata hon yn dangos yr holl eiddo sydd mewn perygl o lifogydd dŵr wyneb mewn digwyddiad storm gyda thebygolrwydd o 1 mewn 100.

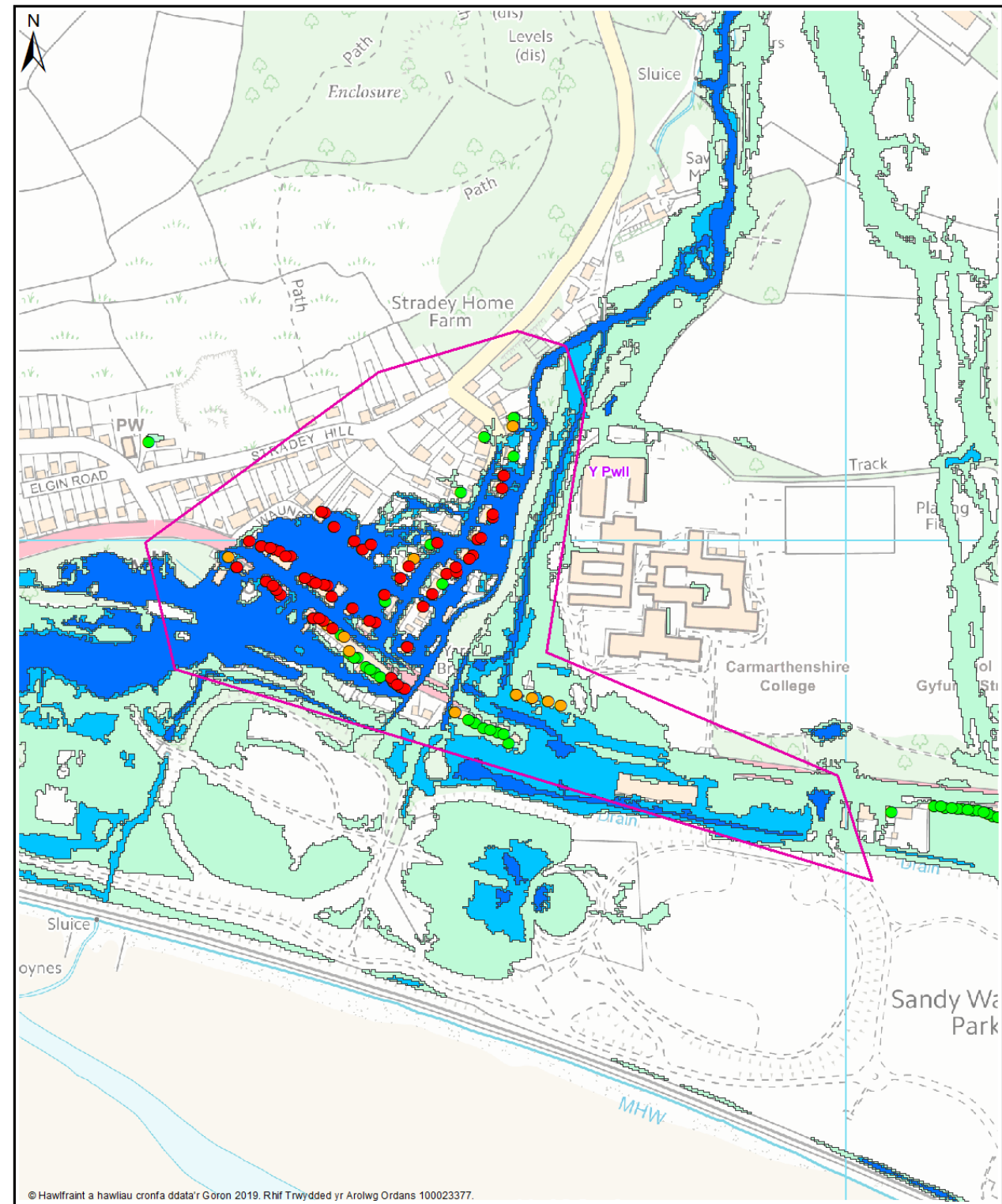

	Nifer yr unedau a nodir fel rhai mewn perygl llifogydd		
	Digwyddiad storm gyda thebygolrwydd o 1 mewn 30	Digwyddiad storm gyda thebygolrwydd o 1 mewn 100	Digwyddiad storm gyda thebygolrwydd o 1 mewn 1000
Map 1 Cyfanswm eiddo	70	87	114
Map 2 Anheddau a Gwasanaethau	58	70	92
Map 3 Cofrestr Cymunedau mewn Perygl	Amh.	11 o ddŵr wyneb 39 o afonydd 73 o'r llanw	Amh.



Map 1 - Pob eiddo
Allwedd

- | | | |
|---|---|--|
| Uned Polisi | Map Llifogydd ar gyfer Dŵr Wyneb wedi'i ddiweddarau Q30
Amlinell llifogydd dŵr wyneb
Tebygolrwydd digwyddiad stom 1 mewn 30 | Q30 Pob dosbarth eiddo
Dynder llifogydd 150mm neu fwy |
| Map Llifogydd ar gyfer Dŵr Wyneb wedi'i ddiweddarau Q100
Amlinell llifogydd dŵr wyneb
Tebygolrwydd digwyddiad stom 1 mewn 100 | Q100 Pob dosbarth eiddo
Dynder llifogydd 150mm neu fwy | Q1000 Pob dosbarth eiddo
Dynder llifogydd 150mm neu fwy |
| Map Llifogydd ar gyfer Dŵr Wyneb wedi'i ddiweddarau Q1000
Amlinell llifogydd dŵr wyneb
Tebygolrwydd digwyddiad stom 1 mewn 1000 | | |

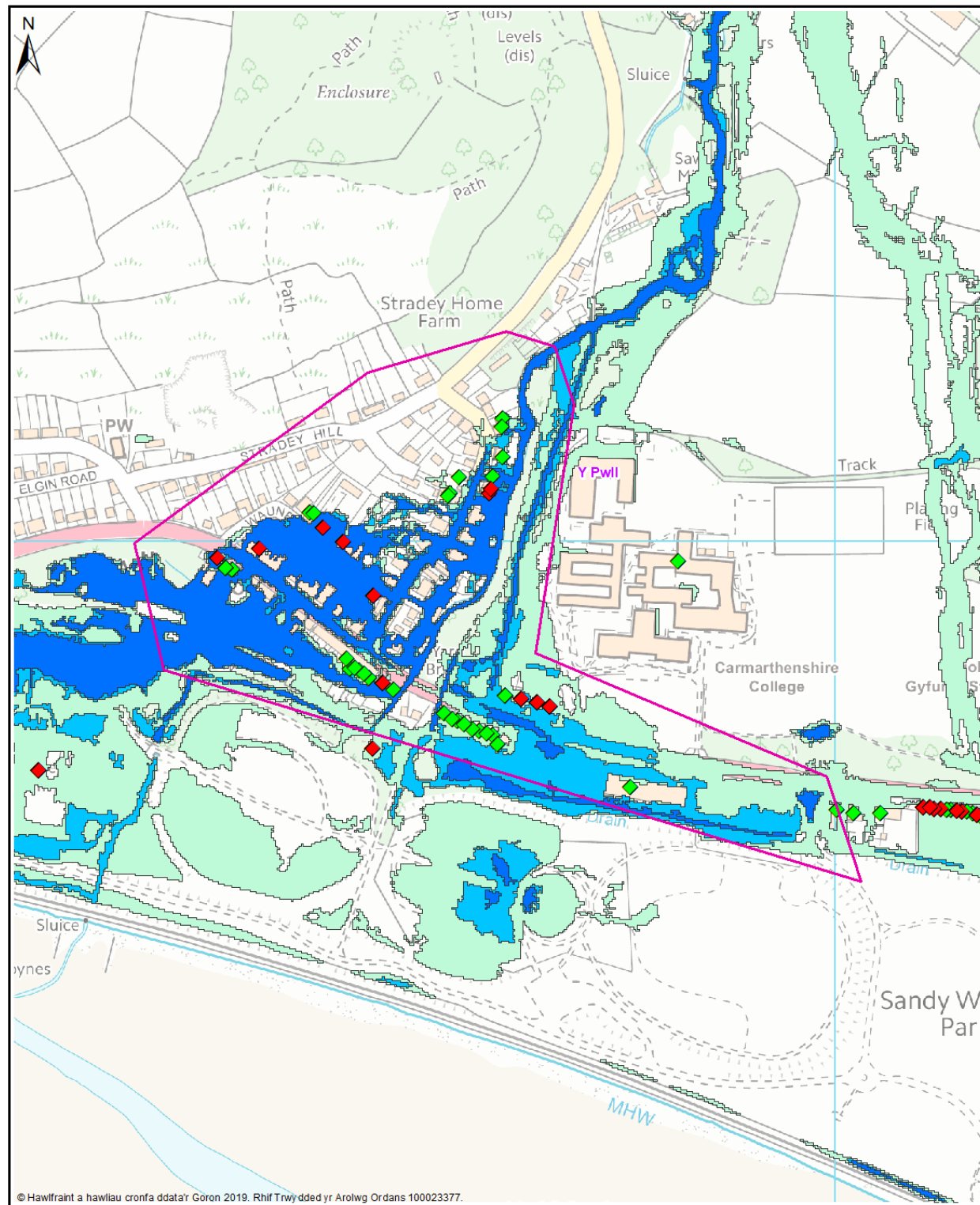
Ward Hengoed
Uned Polisi Y Pwll



Allwedd

- | | | | |
|---|---|--|--|
| Uned Polisi | Map Llifogydd ar gyfer Dŵr Wyneb wedi'i ddiweddarau Q30
Amlinell llifogydd dŵr wyneb
Tebygolrwydd digwyddiad stom 1 mewn 30 | Q30 - Anheddau
Dynder llifogydd 150mm neu fwy | Q30 - Gwasanaethau
Dynder llifogydd 150mm neu fwy |
| Map Llifogydd ar gyfer Dŵr Wyneb wedi'i ddiweddarau Q100
Amlinell llifogydd dŵr wyneb
Tebygolrwydd digwyddiad stom 1 mewn 100 | Q100 - Anheddau
Dynder llifogydd 150mm neu fwy | Q100 - Gwasanaethau
Dynder llifogydd 150mm neu fwy | Q100 - Gwasanaethau
Dynder llifogydd 150mm neu fwy |
| Map Llifogydd ar gyfer Dŵr Wyneb wedi'i ddiweddarau Q1000
Amlinell llifogydd dŵr wyneb
Tebygolrwydd digwyddiad stom 1 mewn 1000 | Q1000 - Anheddau
Dynder llifogydd 150mm neu fwy | Q1000 - Gwasanaethau
Dynder llifogydd 150mm neu fwy | Q1000 - Gwasanaethau
Dynder llifogydd 150mm neu fwy |

Map 2 - Anheddau a Gwasanaethau



Map 3 - Cofrestr Cymunedau mewn Perygl

