

## 32 Ward Lacharn, Uned Polisi Laques Lacharn

### 32.1 Disgrifiad o'r ardal

Mae Uned Polisi Laques Lacharn yn cynnwys dalgylch, o ryw 2.4 km<sup>2</sup>, cwrs dŵr cyffredin y Laques, sy'n llifo ar hyd Water Street i'r Grist.

Mae Prif Afon Coran hefyd yn gollwng i'r aber yma ac mae amlinell llifogydd afon Coran yn gorgyffwrdd â chwrs dŵr y Laques.

### 32.2 Pam y mae'r ardal hon yn Uned Polisi Perygl Llifogydd?

Mae'r Map Llifogydd ar gyfer Dŵr Wyneb wedi'i ddiweddarau (Asiantaeth yr Amgylchedd, 2013) yn nodi'r ardal hon fel un sydd mewn perygl llifogydd. Mae'r mapiau llifogydd o ddŵr wyneb hyn yn ddefnyddiol o ran nodi'r perygl llifogydd o gyrsiau dŵr bach.

### 32.3 Enghreifftiau o lifogydd

Ni chofnodwyd dim, er bod ardal y Grist yn dioddef llifogydd o'r llanw yn rheolaidd.

### 32.4 Gwaith cyfalaf ar amddiffynfeydd rhag llifogydd wedi'i gyflawni gan Gyngor Sir Caerfyrddin

- 2003: Gwaith ar fewnfa newydd a sgrin malurion yn y Laques
- 2003: Ail-leinio'r cwlfwr o'r fewnfa i'r Grist
- 2004: Ail-osodwyd y cwlfwr ar draws y Grist

### 32.5 Gwaith cyfalaf ar amddiffynfeydd rhag llifogydd wedi'i gyflawni gan sefydliadau partner

Mae CNC wedi darparu mesurau amddiffyn ar gyfer eiddo unigol i fangreoddedd a busnesau yn yr ardal.

### 32.6 Asedau Amddiffyn rhag llifogydd

Sgrin Malurion y Laques	Cwlfwr y Laques

### 32.7 Gwaith a chynnal a chadw rheolaidd

Maes	Gwaith a wnaethpwyd / wneir	Pryd
Sgrin Malurion y Laques	Cael gwared ar falurion	Pob mis yn yr haf Pob wythnos yn y gaeaf
	Archwiliad T98	Pob blwyddyn
Cwlfwr y Laques	Arolwg TCC	2019

### 32.8 Gwaith arfaethedig yn y dyfodol

Byddwn yn cyflawni arolwg TCC o gwlfwr y Laques ac yn trefnu i unrhyw waith cynnal a chadw neu atgyweirio gael ei wneud yn unol â hynny.

## 32.9 Perygl Llifogydd

### 32.9.1 Map 1: Cyfanswm eiddo

Mae Map 1 drosodd yn dangos data ar gyfanswm yr eiddo sydd mewn perygl llifogydd. Gall y cyfanswm eiddo gynnwys anheddau, garejys, mangreoddedd masnachol, mangreoddedd diwydiannol a strwythurau tebyg.

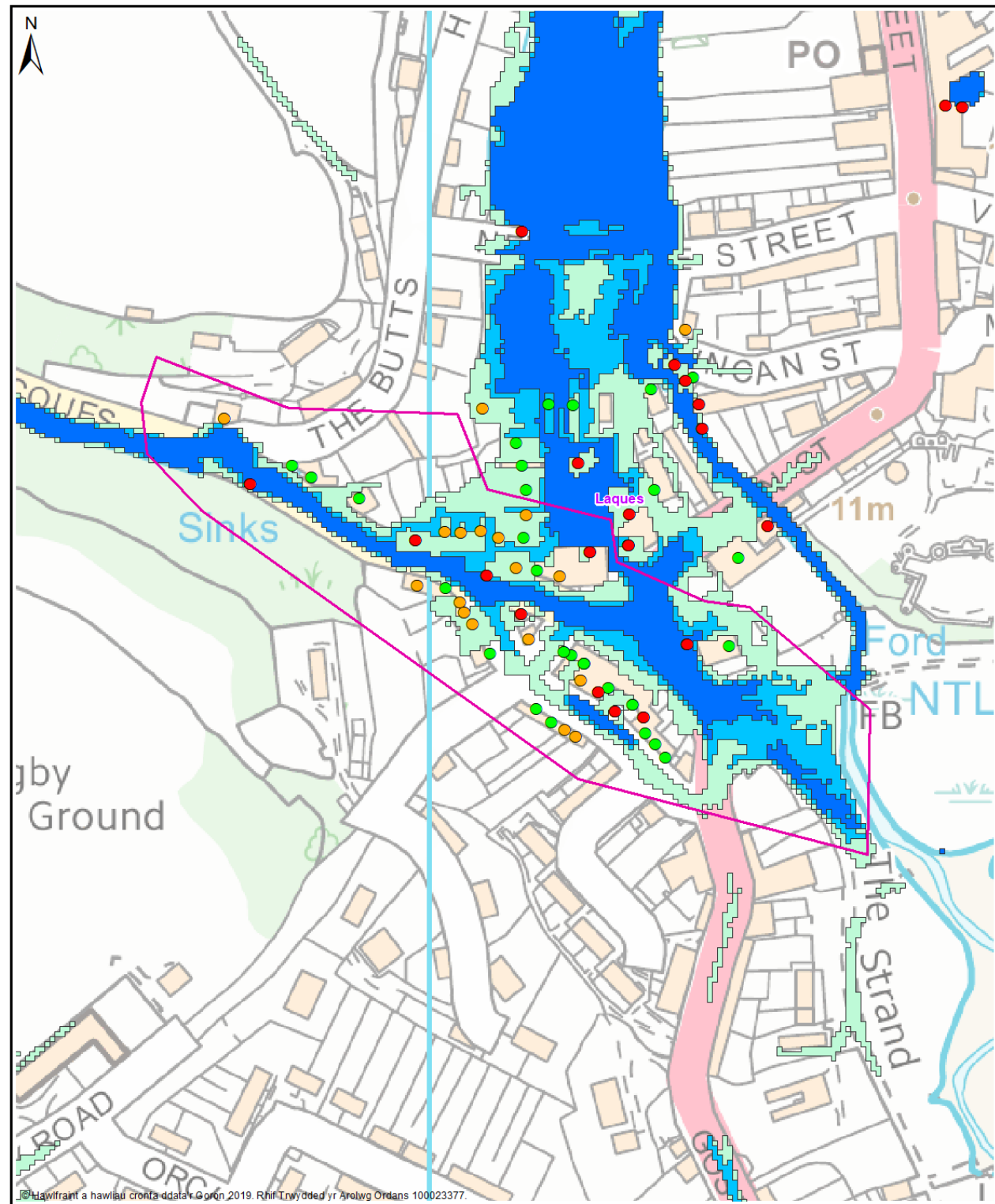
### 32.9.2 Map 2: Anheddau a Gwasanaethau

Mae Map 2 isod yn dangos data ar yr eiddo preswyl a'r gwasanaethau sydd mewn perygl llifogydd.

### 32.9.3 Map 3: Cofrestr Cymunedau mewn Perygl

Dyma'r gwaith mapio llifogydd diweddaraf gan Lywodraeth Cymru. Mae'r set ddata hon yn dangos yr holl eiddo sydd mewn perygl o lifogydd dŵr wyneb mewn digwyddiad storm gyda thebygolrwydd o 1 mewn 100.

	Nifer yr unedau a nodir fel rhai mewn perygl llifogydd		
	Digwyddiad storm gyda thebygolrwydd o 1 mewn 30	Digwyddiad storm gyda thebygolrwydd o 1 mewn 100	Digwyddiad storm gyda thebygolrwydd o 1 mewn 1000
Map 1 Cyfanswm eiddo	10	26	49
Map 2 Anheddau a Gwasanaethau	6	18	37
Map 3 Cofrestr Cymunedau mewn Perygl	Amh.	9	Amh.

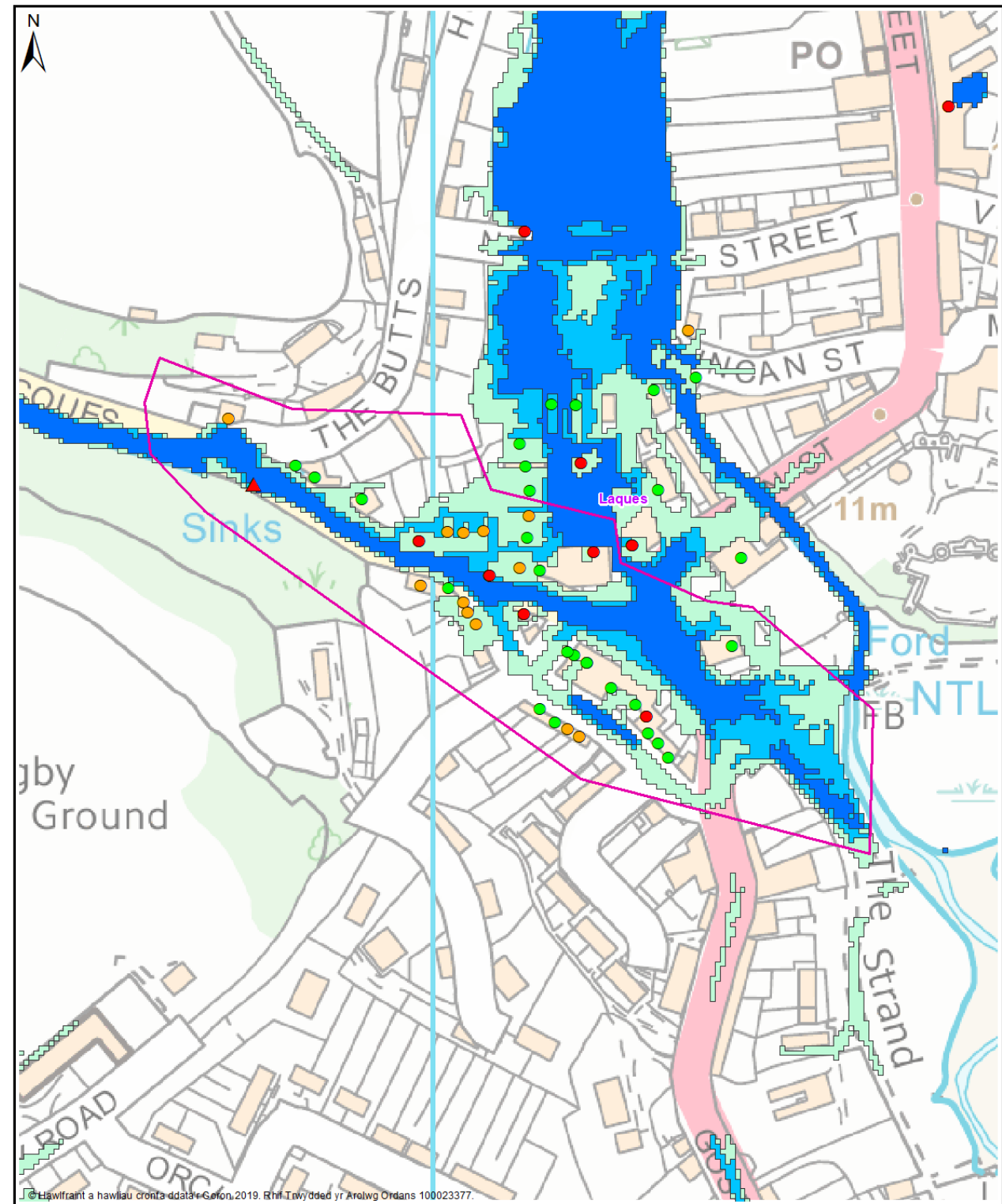
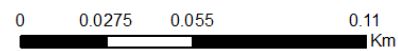


Map 1 - Pob eiddo

Allwedd

- Uned Polisi
- Map Llifogydd ar gyfer Dŵr Wyneb wedi'i ddiweddaru Q30  
Amlinell llifogydd dŵr wyneb  
Tebygolrwydd digwyddiad stom 1 mewn 30
- Map Llifogydd ar gyfer Dŵr Wyneb wedi'i ddiweddaru Q100  
Amlinell llifogydd dŵr wyneb  
Tebygolrwydd digwyddiad stom 1 mewn 100
- Map Llifogydd ar gyfer Dŵr Wyneb wedi'i ddiweddaru Q1000  
Amlinell llifogydd dŵr wyneb  
Tebygolrwydd digwyddiad stom 1 mewn 1000
- Q30 Pob dosbarth eiddo  
Dynder llifogydd 150mm neu fwy
- Q100 Pob dosbarth eiddo  
Dynder llifogydd 150mm neu fwy
- Q1000 Pob dosbarth eiddo  
Dynder llifogydd 150mm neu fwy

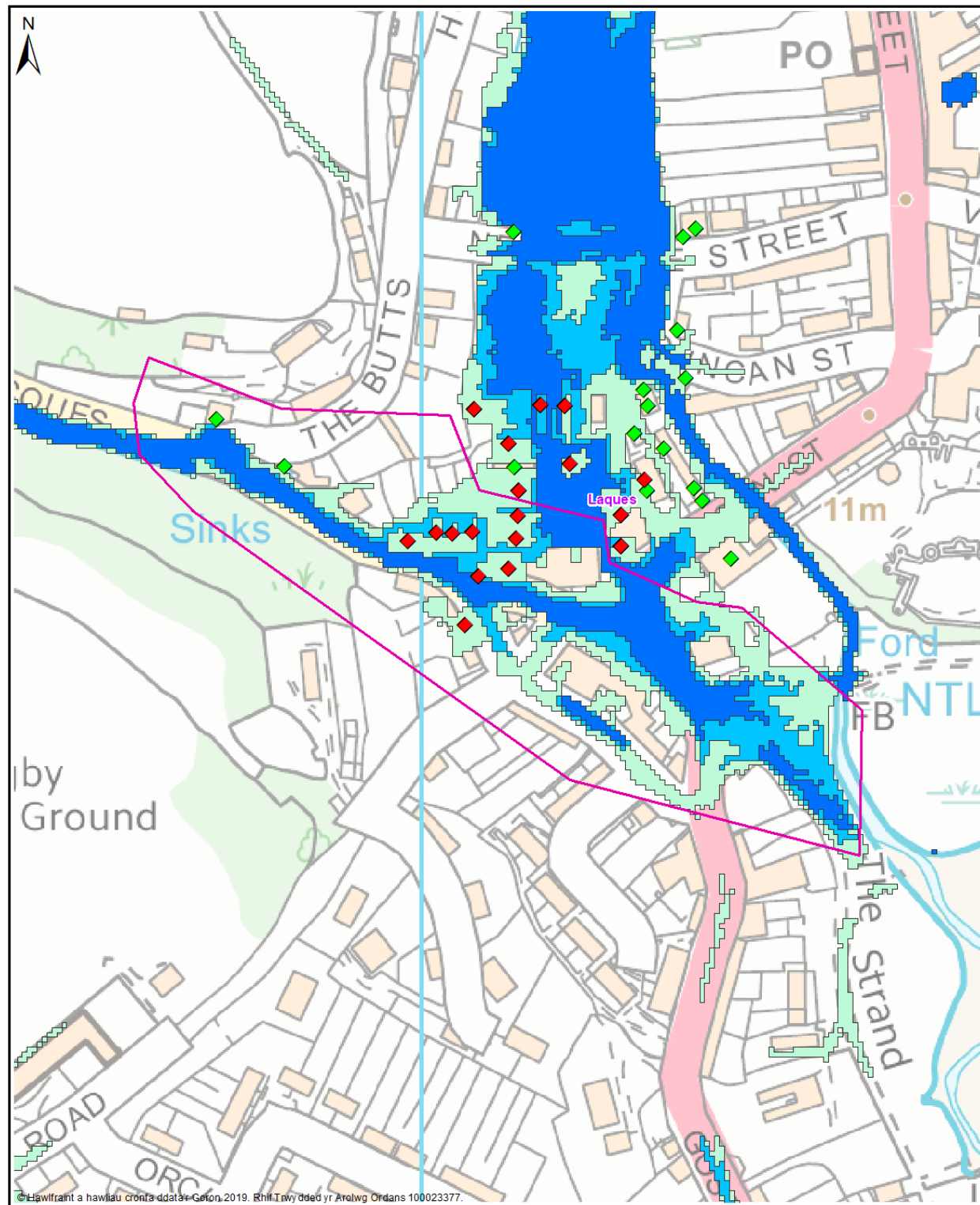
Ward Lacharn  
Uned Polisi Laques



Map 2 - Anheddau a Gwasanaethau

Allwedd

- Uned Polisi
- Map Llifogydd ar gyfer Dŵr Wyneb wedi'i ddiweddaru Q30  
Amlinell llifogydd dŵr wyneb  
Tebygolrwydd digwyddiad stom 1 mewn 30
- Map Llifogydd ar gyfer Dŵr Wyneb wedi'i ddiweddaru Q100  
Amlinell llifogydd dŵr wyneb  
Tebygolrwydd digwyddiad stom 1 mewn 100
- Map Llifogydd ar gyfer Dŵr Wyneb wedi'i ddiweddaru Q1000  
Amlinell llifogydd dŵr wyneb  
Tebygolrwydd digwyddiad stom 1 mewn 1000
- Q30 - Anheddau  
Dynder llifogydd 150mm neu fwy
- Q100 - Anheddau  
Dynder llifogydd 150mm neu fwy
- Q1000 - Anheddau  
Dynder llifogydd 150mm neu fwy
- ▲ Q30 - Gwasanaethau  
Dynder llifogydd 150mm neu fwy
- ▲ Q100 - Gwasanaethau  
Dynder llifogydd 150mm neu fwy
- ▲ Q1000 - Gwasanaethau  
Dynder llifogydd 150mm neu fwy



Map 3 - Cofrestr Cymunedau mewn Perygl

