

35 Ward Llangeler, Uned Polisi Pont-tyweli

35.1 Disgrifiad o'r ardal

Saif Uned Polisi Pont-tyweli ar gydlifiad afon Teifi ac afon Tyweli; mae'r ddwy yn Brif Afonydd.

35.2 Pam y mae'r ardal hon yn Uned Polisi Perygl Llifogydd?

Mae'r Map Llifogydd ar gyfer Dŵr Wyneb wedi'i ddiweddarau (Asiantaeth yr Amgylchedd, 2013) yn nodi'r ardal hon fel un sydd mewn perygl llifogydd. Mae'r mapiau llifogydd o ddŵr wyneb hyn yn ddefnyddiol o ran nodi'r perygl llifogydd o gyrsiau dŵr a dŵr wyneb.

Er bod mapiau'r Gofrestr Cymunedau mewn Perygl yn dangos bod 30 eiddo mewn perygl llifogydd o ddŵr wyneb, mae'n anodd gwahaniaethu rhwng y rhain a'r rhai mae'r Brif Afon yn effeithio arnynt.

35.3 Enghreifftiau o lifogydd

Yn 2018, o ganlyniad i Storm Callum, gwelwyd llifogydd sylweddol yn yr ardal pan gafwyd llifogydd y tu mewn i 30 eiddo preswyl a 22 eiddo masnachol. Mae CNC wedi cyfrifo bod y llifogydd hyn â thebygolrwydd o 1 mewn 300 mlynedd.

35.4 Gwaith ar amddiffynfeydd rhag llifogydd wedi'i gyflawni gan Gyngor Sir Caerfyrddin

Dim

35.5 Asedau amddiffyn rhag llifogydd

Dim

35.6 Gwaith a chynnal a chadw rheolaidd

Dim

35.7 Gwaith arfaethedig yn y dyfodol

Dim

35.8 Perygl Llifogydd

35.8.1 Map 1: Cyfanswm eiddo

Mae Map 1 drosodd yn dangos data ar gyfanswm yr eiddo sydd mewn perygl llifogydd. Gall y cyfanswm eiddo gynnwys anheddau, garejys, mangreoedd masnachol, mangreoedd diwydiannol a strwythurau tebyg.

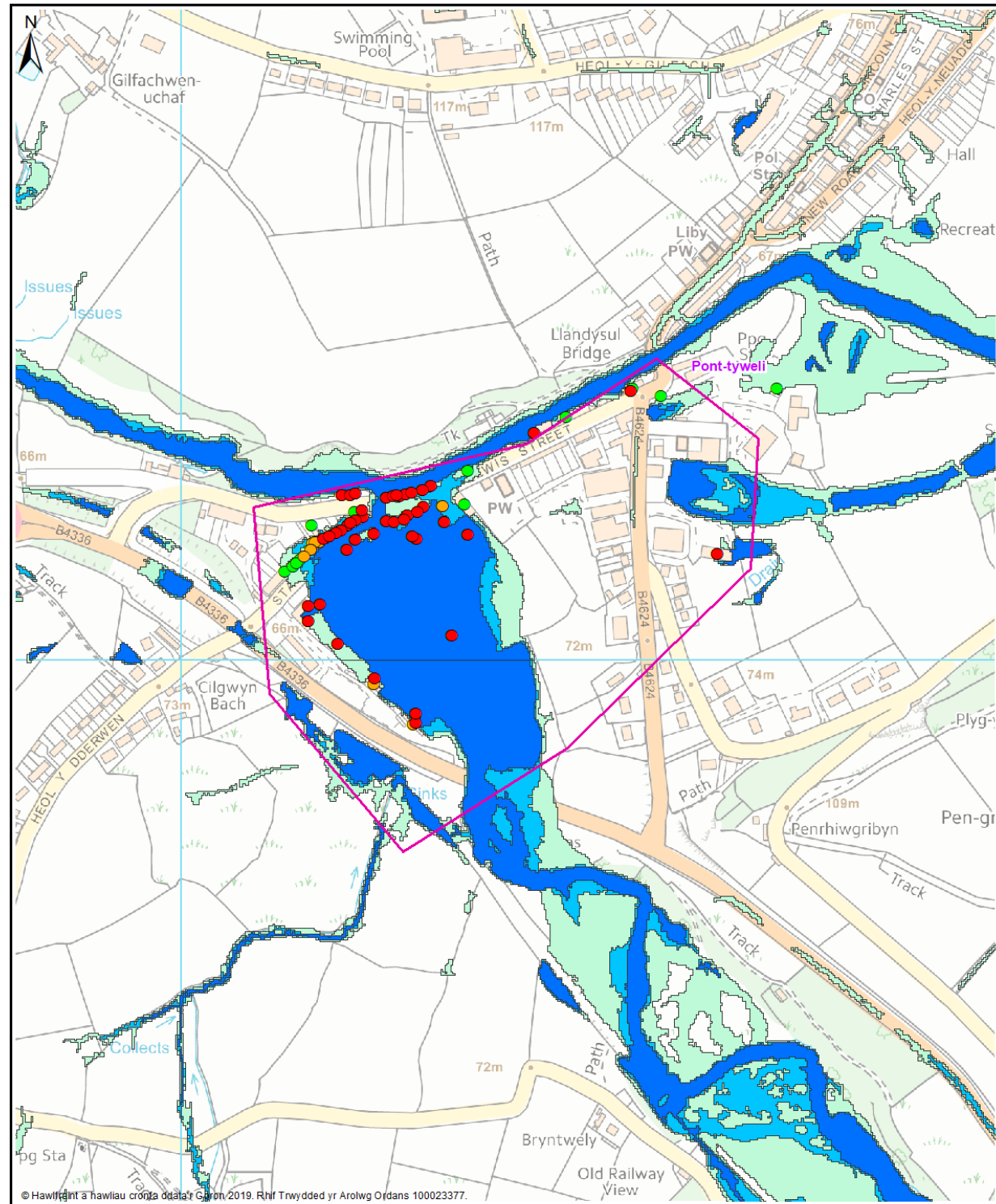
35.8.2 Map 2: Anheddau a Gwasanaethau

Mae Map 2 isod yn dangos data ar yr eiddo preswyl a'r gwasanaethau sydd mewn perygl llifogydd.

35.8.3 Map 3: Cofrestr Cymunedau mewn Perygl

Dyma'r gwaith mapio llifogydd diweddaraf gan Lywodraeth Cymru. Mae'r set ddata hon yn dangos yr holl eiddo sydd mewn perygl o lifogydd dŵr wyneb mewn digwyddiad storm gyda thebygolrwydd o 1 mewn 100.

	Nifer yr unedau a nodir fel rhai mewn perygl llifogydd		
	Digwyddiad storm gyda thebygolrwydd o 1 mewn 30	Digwyddiad storm gyda thebygolrwydd o 1 mewn 100	Digwyddiad storm gyda thebygolrwydd o 1 mewn 1000
Map 1 Cyfanswm eiddo	44	60	71
Map 2 Anheddau a Gwasanaethau	16	25	29
Map 3 Cofrestr Cymunedau mewn Perygl	Amh.	30 o ddŵr wyneb 19 o afonydd	Amh.

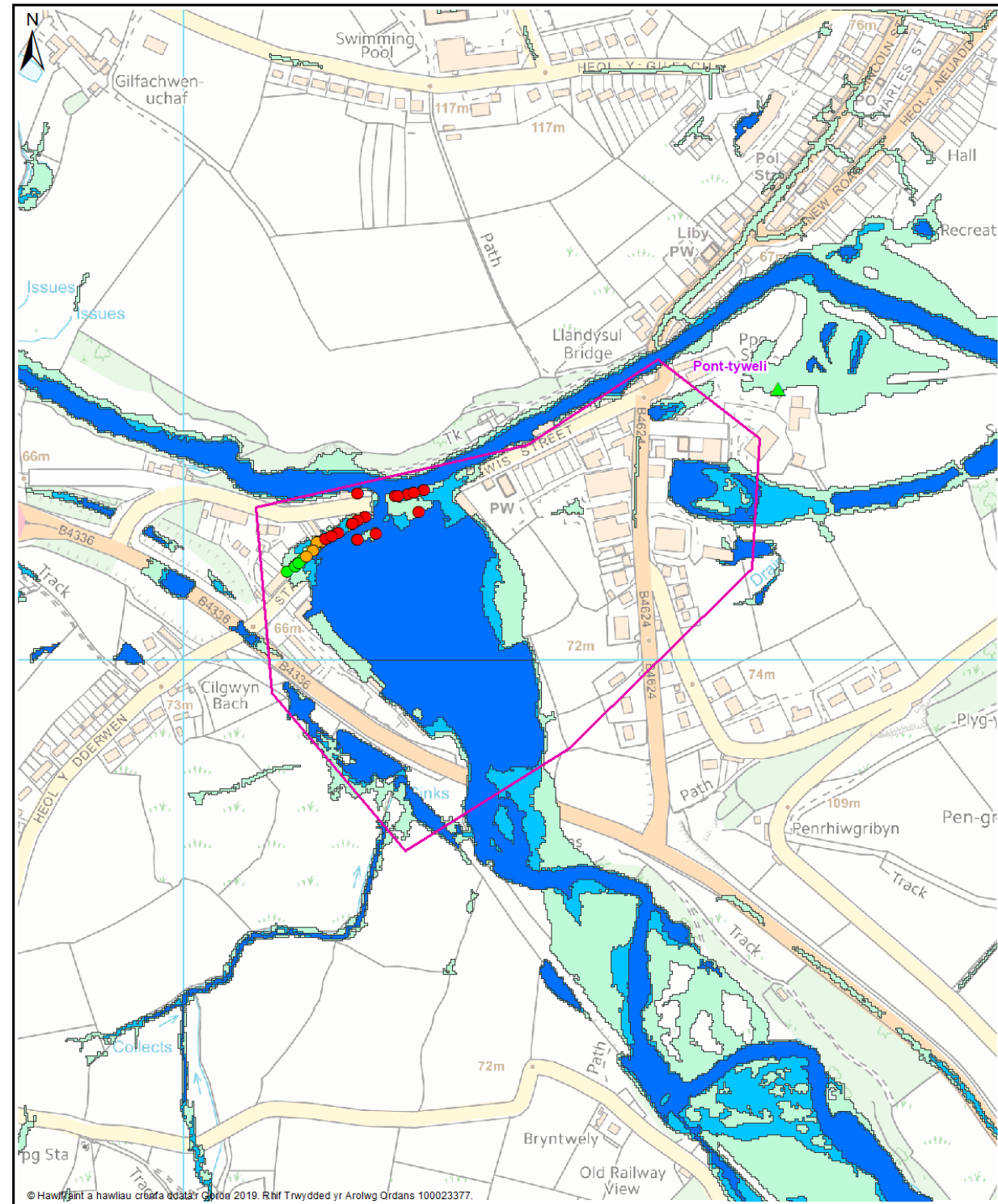


Map 1 - Pob eiddo
Allwedd

- Uned Polisi
- Map Llifogydd ar gyfer Dŵr Wyneb wedi'i ddiweddarau Q30
Amlinell llifogydd dŵr wyneb
Tebygolrwydd digwyddiad stom 1 mewn 30
- Map Llifogydd ar gyfer Dŵr Wyneb wedi'i ddiweddarau Q100
Amlinell llifogydd dŵr wyneb
Tebygolrwydd digwyddiad stom 1 mewn 100
- Map Llifogydd ar gyfer Dŵr Wyneb wedi'i ddiweddarau Q1000
Amlinell llifogydd dŵr wyneb
Tebygolrwydd digwyddiad stom 1 mewn 1000
- Q30 Pob dosbarth eiddo
Dynder llifogydd 150mm neu fwy
- Q100 Pob dosbarth eiddo
Dynder llifogydd 150mm neu fwy
- Q1000 Pob dosbarth eiddo
Dynder llifogydd 150mm neu fwy

Ward Llangeler
Uned Polisi Pont-tywell

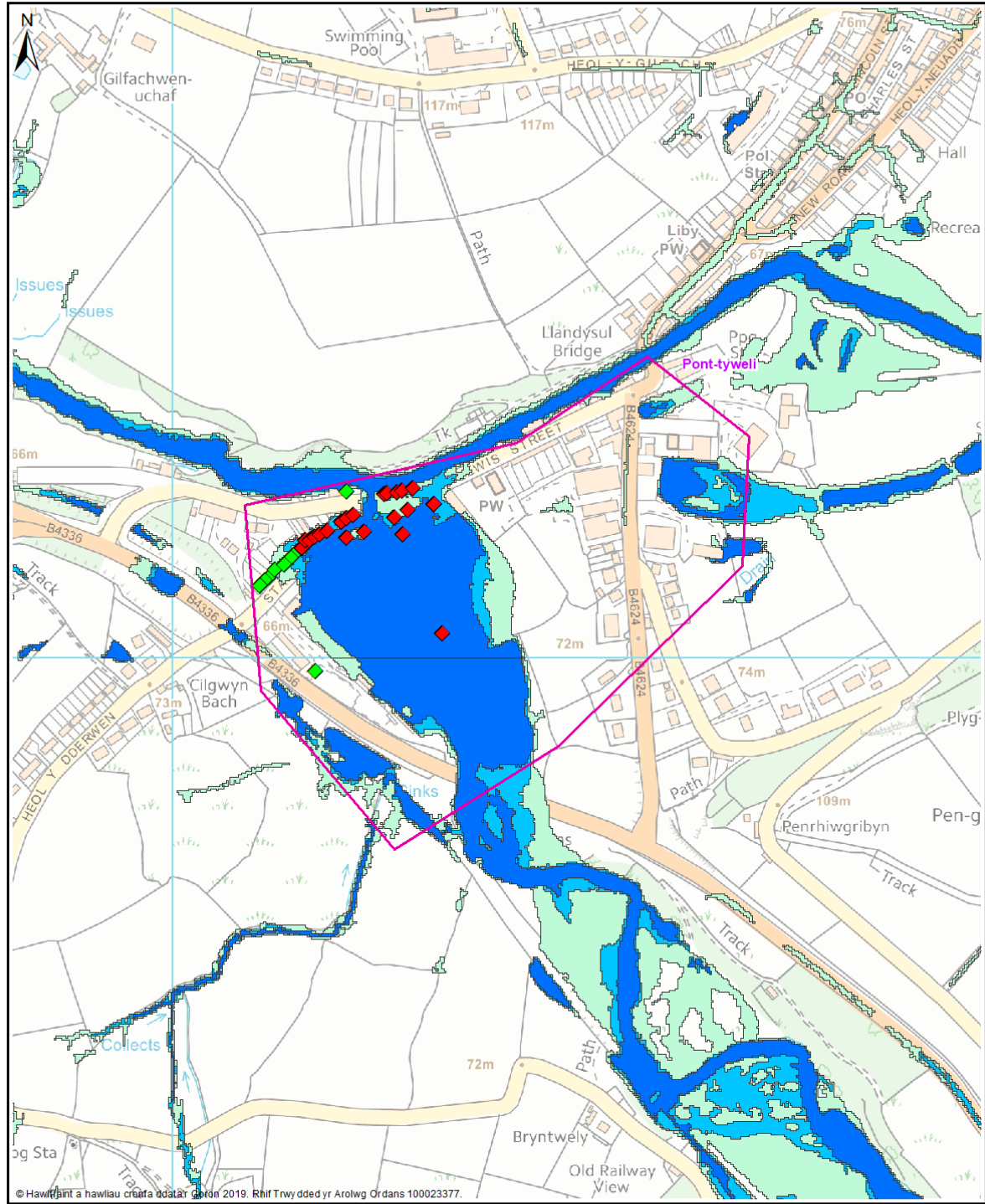
0 0.05 0.1 0.2
Km



Allwedd

- Uned Polisi
- Map Llifogydd ar gyfer Dŵr Wyneb wedi'i ddiweddarau Q30
Amlinell llifogydd dŵr wyneb
Tebygolrwydd digwyddiad stom 1 mewn 30
- Map Llifogydd ar gyfer Dŵr Wyneb wedi'i ddiweddarau Q100
Amlinell llifogydd dŵr wyneb
Tebygolrwydd digwyddiad stom 1 mewn 100
- Map Llifogydd ar gyfer Dŵr Wyneb wedi'i ddiweddarau Q1000
Amlinell llifogydd dŵr wyneb
Tebygolrwydd digwyddiad stom 1 mewn 1000
- ▲ Q30 - Anheddau
Dynder llifogydd 150mm neu fwy
- ▲ Q100 - Anheddau
Dynder llifogydd 150mm neu fwy
- ▲ Q1000 - Anheddau
Dynder llifogydd 150mm neu fwy
- ▲ Q30 - Gwasanaethau
Dynder llifogydd 150mm neu fwy
- ▲ Q100 - Gwasanaethau
Dynder llifogydd 150mm neu fwy
- ▲ Q1000 - Gwasanaethau
Dynder llifogydd 150mm neu fwy

Map 2 - Anheddau a Gwasanaethau



Map 3 - Cofrestr Cymunedau mewn Perygl

Allwedd

Uned Polisi	Map Llifogydd ar gyfer Dŵr Wyneb wedi'i ddiweddarau Q30 Amimelli lifogydd dŵr wyneb Tebygotrwydd digwy ddiad storm 1 mewn 30	Cofrestr - Glaw
Map Llifogydd ar gyfer Dŵr Wyneb wedi'i ddiweddarau Q100 Amimelli lifogydd dŵr wyneb Tebygotrwydd digwy ddiad storm 1 mewn 100	Cofrestr - Afonydd	
Map Llifogydd ar gyfer Dŵr Wyneb wedi'i ddiweddarau Q1000 Amimelli lifogydd dŵr wyneb Tebygotrwydd digwy ddiad storm 1 mewn 1000		

Ward Llangeler
Uned Polisi Pont-tyweli

0 0.05 0.1 0.2 Km