

41 Ward Lliedi, Uned Polisi Heol Buckley

41.1 Disgrifiad o'r ardal

Mae Uned Polisi Heol Buckley yn cynnwys y datblygiad preswyl yn Felin-foel, Llanelli. Mae'n cael ei draenio gan ddraeniau'r priffyrdd a charthffosydd dŵr wyneb Dŵr Cymru.

41.2 Pam y mae'r ardal hon yn Uned Polisi Perygl Llifogydd?

Mae'r Map Llifogydd ar gyfer Dŵr Wyneb wedi'i ddiweddarau (Asiantaeth yr Amgylchedd, 2013) yn nodi bod yr ardal hon mewn perygl llifogydd.

Mae'r ardal mewn perygl llifogydd oherwydd bod y ffordd ar ochr ddeheuol yr ystad yn llawer uwch na'r safle ei hun.

41.3 Enghreifftiau o lifogydd

Nid oes gan Gyngor Sir Caerfyrddin unrhyw gofnod o unrhyw lifogydd yn yr ardal hon.

41.4 Gwaith cyfalaf ar amddiffynfeydd rhag llifogydd wedi'i gyflawni gan Gyngor Sir Caerfyrddin

Dim

41.5 Asedau amddiffyn rhag llifogydd

Dim

41.6 Gwaith a chynnal a chadw rheolaidd

Dim

41.7 Gwaith arfaethedig yn y dyfodol

Dim

41.8 Perygl llifogydd

41.8.1 Map 1: Cyfanswm eiddo

Mae Map 1 drosodd yn dangos data ar gyfanswm yr eiddo sydd mewn perygl llifogydd. Gall y cyfanswm eiddo gynnwys anheddau, garejys, mangreoedd masnachol, mangreoedd diwydiannol a strwythurau tebyg.

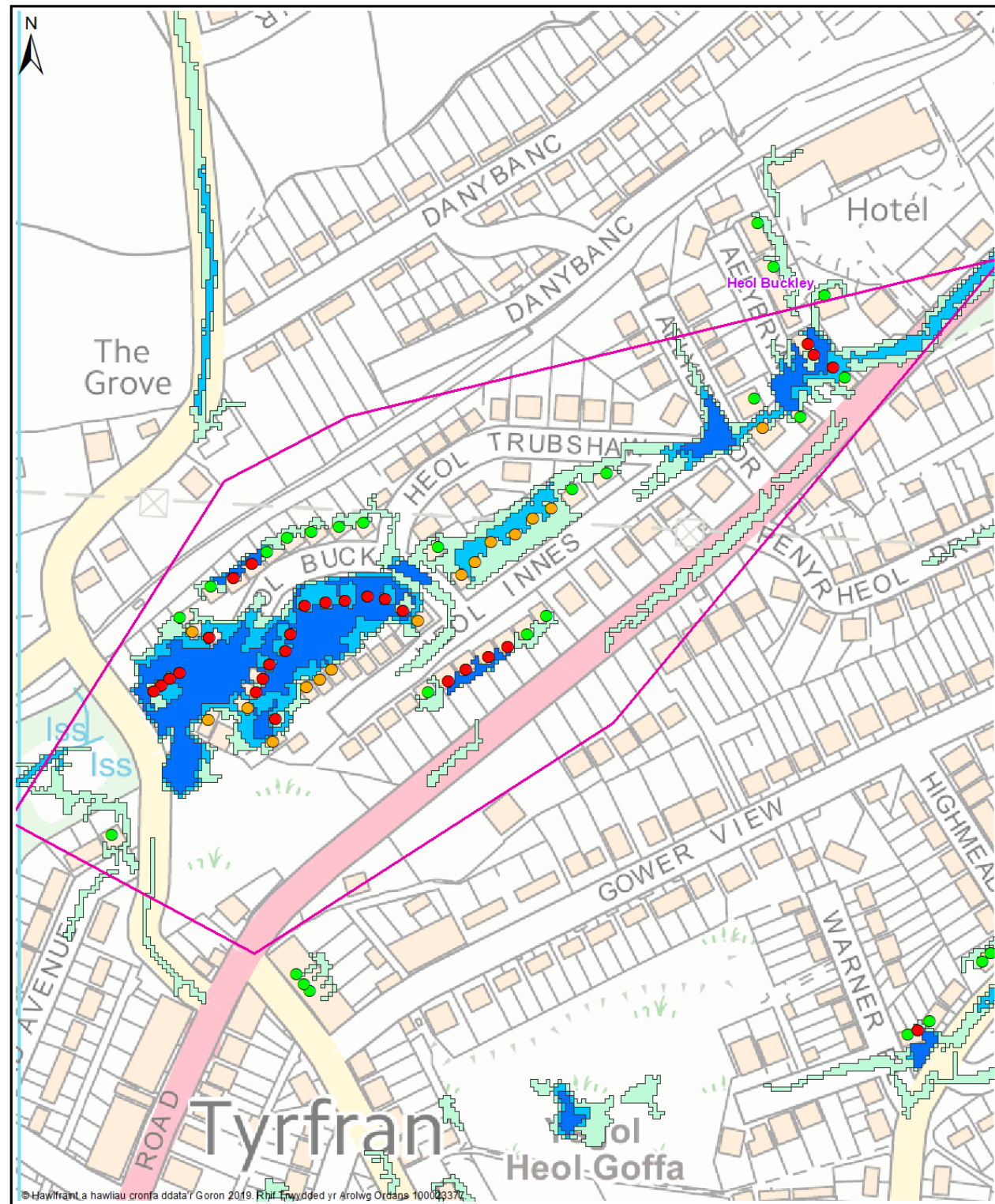
41.8.2 Map 2: Anheddau a Gwasanaethau

Mae Map 2 isod yn dangos data ar yr eiddo preswyl a'r gwasanaethau sydd mewn perygl llifogydd.

41.8.3 Map 3: Cofrestr Cymunedau mewn Perygl

Dyma'r gwaith mapio llifogydd diweddaraf gan Lywodraeth Cymru. Mae'r set ddata hon yn dangos yr holl eiddo sydd mewn perygl o lifogydd dŵr wyneb mewn digwyddiad storm gyda thebygolrwydd o 1 mewn 100.

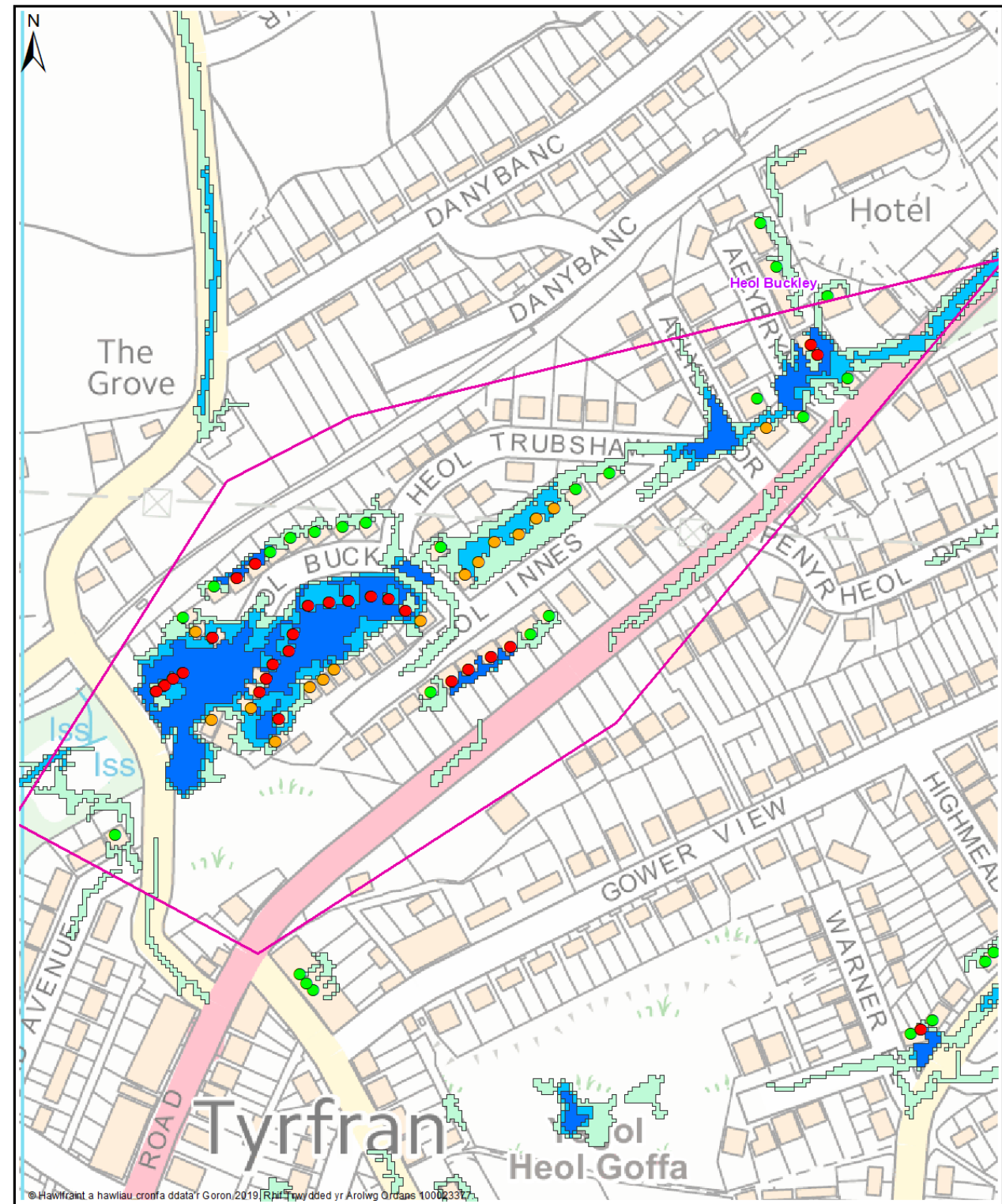
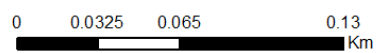
	Nifer yr unedau a nodir fel rhai mewn perygl llifogydd		
	Digwyddiad storm gyda thebygolrwydd o 1 mewn 30	Digwyddiad storm gyda thebygolrwydd o 1 mewn 100	Digwyddiad storm gyda thebygolrwydd o 1 mewn 1000
Map 1 Cyfanswm eiddo	26	41	58
Map 2 Anheddau a Gwasanaethau	25	40	57
Map 3 Cofrestr Cymunedau mewn Perygl	Amh.	21	Amh.



Map 1 - Pob eiddo
Allwedd

- | | |
|--|--|
| <ul style="list-style-type: none"> Uned Polisi Map Llifogydd ar gyfer Dŵr Wyneb wedi'i ddiweddarau Q30
Amlinell lifogydd dŵr wyneb
Tebygolrwydd digwyddiad stom 1 mewn 30 Map Llifogydd ar gyfer Dŵr Wyneb wedi'i ddiweddarau Q100
Amlinell lifogydd dŵr wyneb
Tebygolrwydd digwyddiad stom 1 mewn 100 Map Llifogydd ar gyfer Dŵr Wyneb wedi'i ddiweddarau Q1000
Amlinell lifogydd dŵr wyneb
Tebygolrwydd digwyddiad stom 1 mewn 1000 | <ul style="list-style-type: none"> ● Q30 Pob dosbarth eiddo
Dynder lifogydd 150mm neu fwy ● Q100 Pob dosbarth eiddo
Dynder lifogydd 150mm neu fwy ● Q1000 Pob dosbarth eiddo
Dynder lifogydd 150mm neu fwy |
|--|--|

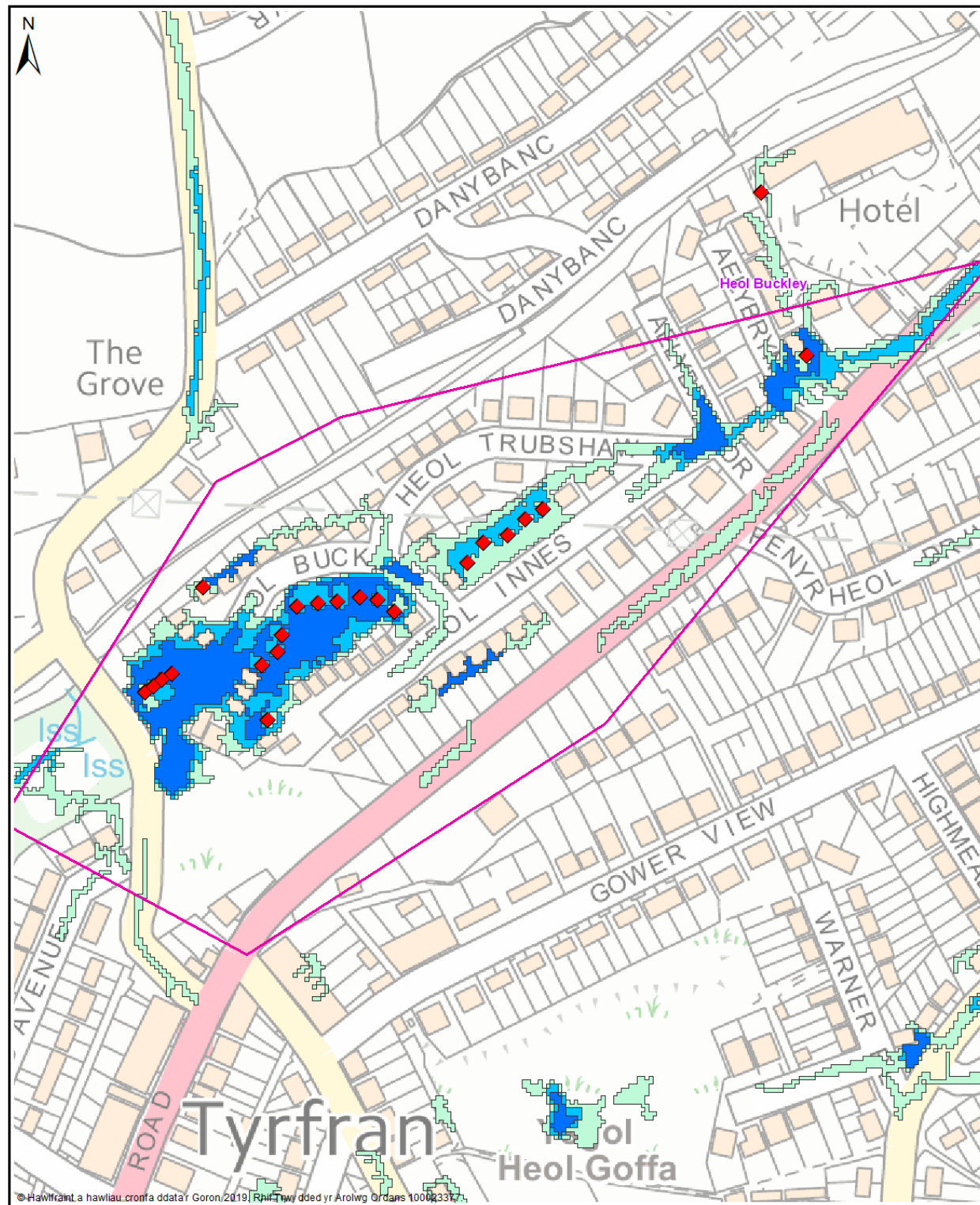
Ward Lledi
Uned Polisi Heol Buckley



Allwedd

- | | | |
|--|--|--|
| <ul style="list-style-type: none"> Uned Polisi Map Llifogydd ar gyfer Dŵr Wyneb wedi'i ddiweddarau Q30
Amlinell lifogydd dŵr wyneb
Tebygolrwydd digwyddiad stom 1 mewn 30 Map Llifogydd ar gyfer Dŵr Wyneb wedi'i ddiweddarau Q100
Amlinell lifogydd dŵr wyneb
Tebygolrwydd digwyddiad stom 1 mewn 100 Map Llifogydd ar gyfer Dŵr Wyneb wedi'i ddiweddarau Q1000
Amlinell lifogydd dŵr wyneb
Tebygolrwydd digwyddiad stom 1 mewn 1000 | <ul style="list-style-type: none"> ● Q30 - Anheddau
Dynder lifogydd 150mm neu fwy ● Q100 - Anheddau
Dynder lifogydd 150mm neu fwy ● Q1000 - Anheddau
Dynder lifogydd 150mm neu fwy | <ul style="list-style-type: none"> ▲ Q30 - Gwasanaethau
Dynder lifogydd 150mm neu fwy ▲ Q100 - Gwasanaethau
Dynder lifogydd 150mm neu fwy ▲ Q1000 - Gwasanaethau
Dynder lifogydd 150mm neu fwy |
|--|--|--|

Map 2 - Anheddau a Gwasanaethau



Map 3 - Cofrestr Cymunedau mewn Perygl

- Allwedd**
- Uned Polisi
 - Map Llifogydd ar gyfer Dŵr Wyneb wedi'i ddiweddararu Q30
Amlinell llifogydd dŵr wyneb
Tebygolrwydd digwyddiad storm 1 mewn 30
 - Map Llifogydd ar gyfer Dŵr Wyneb wedi'i ddiweddararu Q100
Amlinell llifogydd dŵr wyneb
Tebygolrwydd digwyddiad storm 1 mewn 100
 - Map Llifogydd ar gyfer Dŵr Wyneb wedi'i ddiweddararu Q1000
Amlinell llifogydd dŵr wyneb
Tebygolrwydd digwyddiad storm 1 mewn 1000
 - ◆ Cofrestr - Glaw
 - ◆ Cofrestr - Afonydd

Ward Lliedi
Uned Polisi Heol Buckley

0 0.0325 0.065 0.13
Km