

## 42 Ward Lliedi, Uned Polisi Lakeview Terrace

### 42.1 Disgrifiad o'r ardal

Saif Uned Polisi Lakeview Terrace ar lawr cwm islaw Heol Pentrepoeth hyd y man lle mae'r cwrs dŵr yn ymuno ag afon Cille (Prif Afon).

Mae'r dalgylch yn lled-drefol ond mae'r ardal uwchben Lakeview Terrace yn ddarn mawr o laswellt ar lethr sy'n goleddfu tuag at Lakeview Terrace a Brickyard Cottages (fe'i defnyddid gynt fel tomen drefol).

Mae'r nant yn llifo trwy gwlfwr o dan y darn o laswellt ac yn gollwng i afon Cille y tu ôl i dafarn y Stradey Arms, pellter o ryw 620m.

Mae'r rhan mewn cwlfwr islaw Lakeview Terrace mewn cyflwr gwael ac mae llawer o newidiadau o ran ei adeiladwaith.

Y prif bryder yw'r rhan o'r cwlfwr o dan dafarn y Colliers Arms. Cofnodwyd llifogydd yn y seler ond mae ymdrechion i chwistrellu trwy'r rhan hon neu ei harchwilio â camera wedi methu.

### 42.2 Pam y mae'r ardal hon yn Uned Polisi Perygl Llifogydd?

Mae'r Map Llifogydd ar gyfer Dŵr Wyneb wedi'i ddiweddarau (Asiantaeth yr Amgylchedd, 2013) yn nodi'r ardal hon fel un sydd mewn perygl llifogydd.

Yn ogystal â bod mewn perygl llifogydd o'r cwrs dŵr cyffredin a'r darn o laswellt mae hefyd mewn perygl o afon Cille (Prif Afon).

Mae mapiau'r Gofrestr Cymunedau mewn Perygl yn dangos 2 eiddo mewn perygl llifogydd o ddŵr wyneb ac mae hyn yn cyfateb i'r hanes llifogydd a welwyd.

### 42.3 Enghreifftiau o lifogydd

- Mae gan Gyngor Sir Caerfyrddin gofnodion o lifogydd yn Brickyard Cottages
- Cofnodion o lifogydd yn seler tafarn y Colliers Arms ar Luton Terrace

### 42.4 Gwaith cyfalaf ar amddiffynfeydd rhag llifogydd a gyflawnwyd gan Gyngor Sir Caerfyrddin

Adeiladu bwnd amddiffyn rhag llifogydd ar ben y darn o laswellt. Ymddengys bod hwn wedi llwyddo i leihau llifoedd wrth Lakeview Terrace/ Brickyard Cottages ac ni chofnodwyd unrhyw lifogydd ers iddo gael ei adeiladu ym mis Mawrth 2016 er gwaethaf adegau o law trwm yn yr ardal.

### 42.5 Gwaith cyfalaf ar amddiffynfeydd rhag llifogydd a gyflawnwyd gan sefydliadau partner

Ar adeg ysgrifennu hwn mae Dŵr Cymru wrthi'n adeiladu carthffos dŵr wyneb Heol yr Orsaf.

### 42.6 Asedau amddiffyn rhag llifogydd

- Bwnd Pentrepoeth
- Cwlfwr Pentrepoeth

### 42.7 Gwaith a chynnal a chadw rheolaidd

Maes	Gwaith a wnaethpwyd / wneir	Pryd
Mewnfa Pentrepoeth	Archwiliadau T98	Pob blwyddyn
Bwnd Pentrepoeth	Archwiliadau T98	Pob blwyddyn
Bwnd Pentrepoeth	Torri glaswellt	Pob blwyddyn

### 42.8 Gwaith arfaethedig yn y dyfodol

Gwaith i wella mewnfaf'r cwlfwr.

Ymchwilio i opsiynau o ran gosod cwlfwr newydd.

### 42.9 Perygl llifogydd

#### 42.9.1 Map 1: Cyfanswm eiddo

Mae Map 1 drosodd yn dangos data ar gyfanswm yr eiddo sydd mewn perygl llifogydd. Gall y cyfanswm eiddo gynnwys anheddau, garejys, mangreoedd masnachol, mangreoedd diwydiannol a strwythurau tebyg.

#### 42.9.2 Map 2: Anheddau a Gwasanaethau

Mae Map 2 isod yn dangos data ar yr eiddo preswyl a'r gwasanaethau sydd mewn perygl llifogydd.

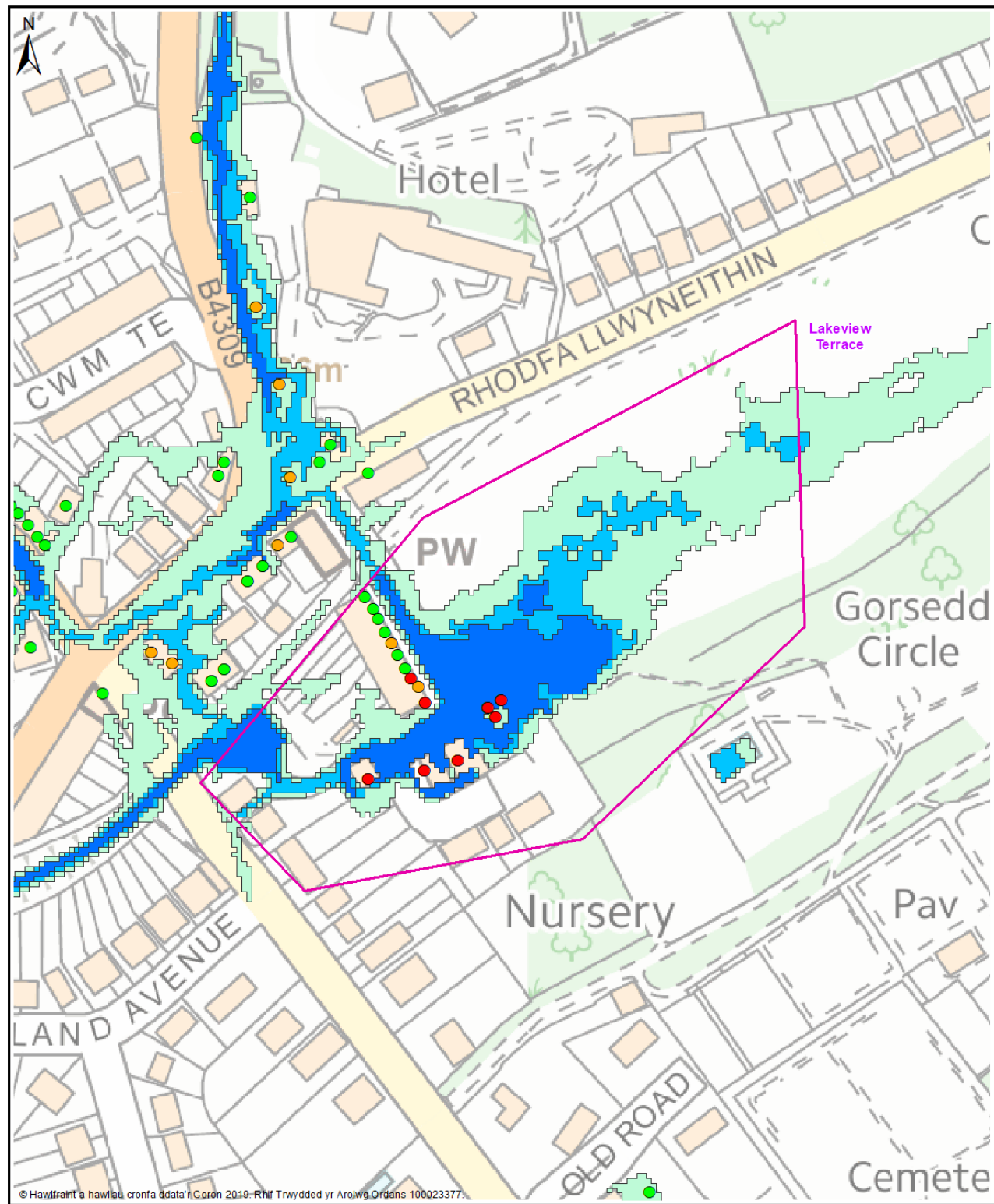
#### 42.9.3 Map 3: Cofrestr Cymunedau mewn Perygl

Dyma'r gwaith mapio llifogydd diweddaraf gan Lywodraeth Cymru. Mae'r set ddata hon yn dangos yr holl eiddo sydd mewn perygl o lifogydd dŵr wyneb mewn digwyddiad storm gyda thebygolrwydd o 1 mewn 100.

	Nifer yr unedau a nodir fel rhai mewn perygl llifogydd		
	Digwyddiad storm gyda thebygolrwydd o 1 mewn 30	Digwyddiad storm gyda thebygolrwydd o 1 mewn 100	Digwyddiad storm gyda thebygolrwydd o 1 mewn 1000
Map 1 Cyfanswm eiddo	8	10	16
Map 2 Anheddau a Gwasanaethau	7	9	15
Map 3 Cofrestr Cymunedau mewn Perygl	Amh.	2 o ddŵr wyneb 16 o afonydd	Amh.

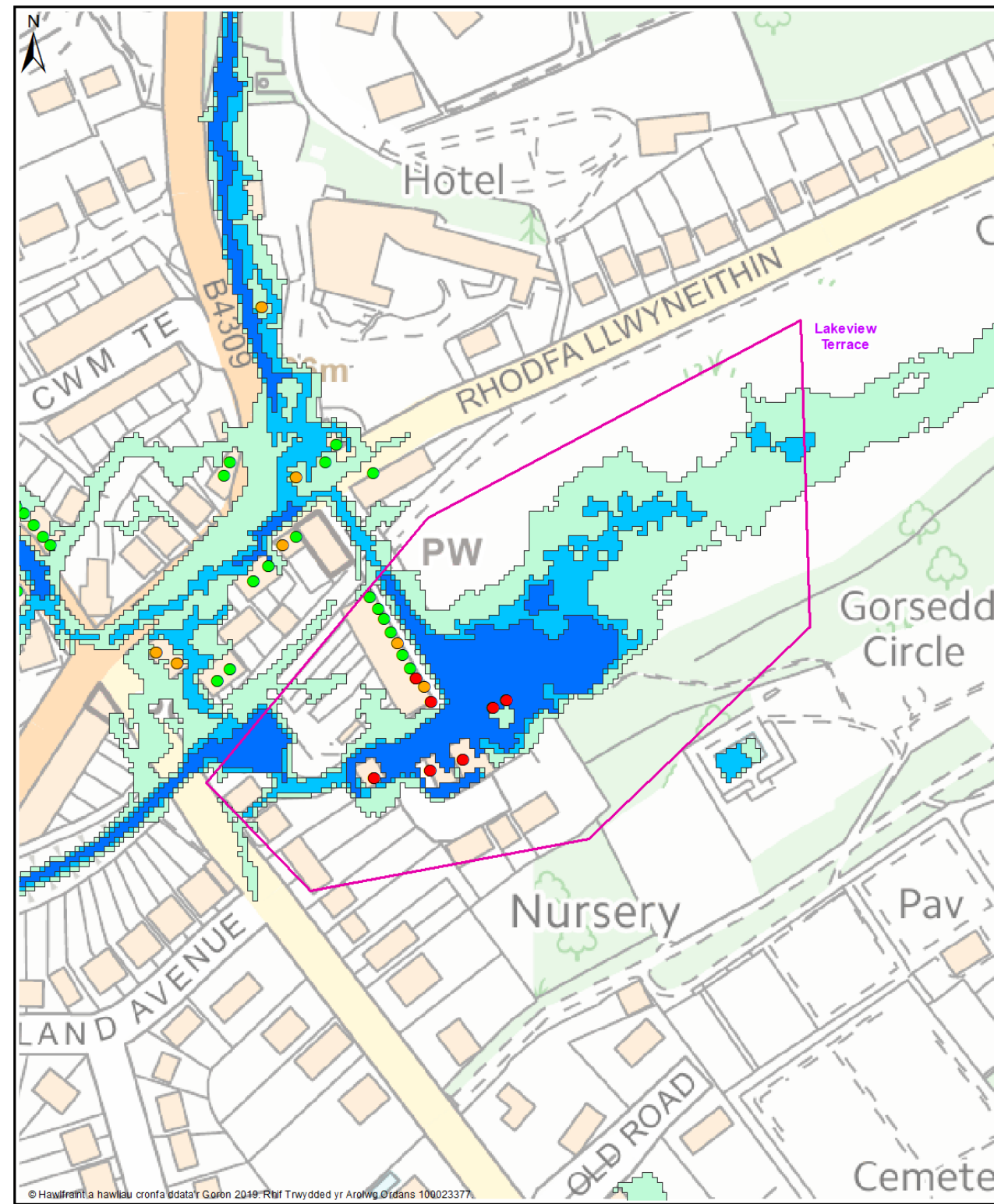
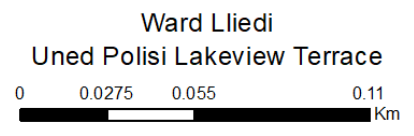
### 42.10 Ystyriaethau amgylcheddol

Mae'r darn o laswellt o flaen Lakeview Terrace wedi cael ei ddefnyddio fel tomen tirlenwi yn y gorffennol.



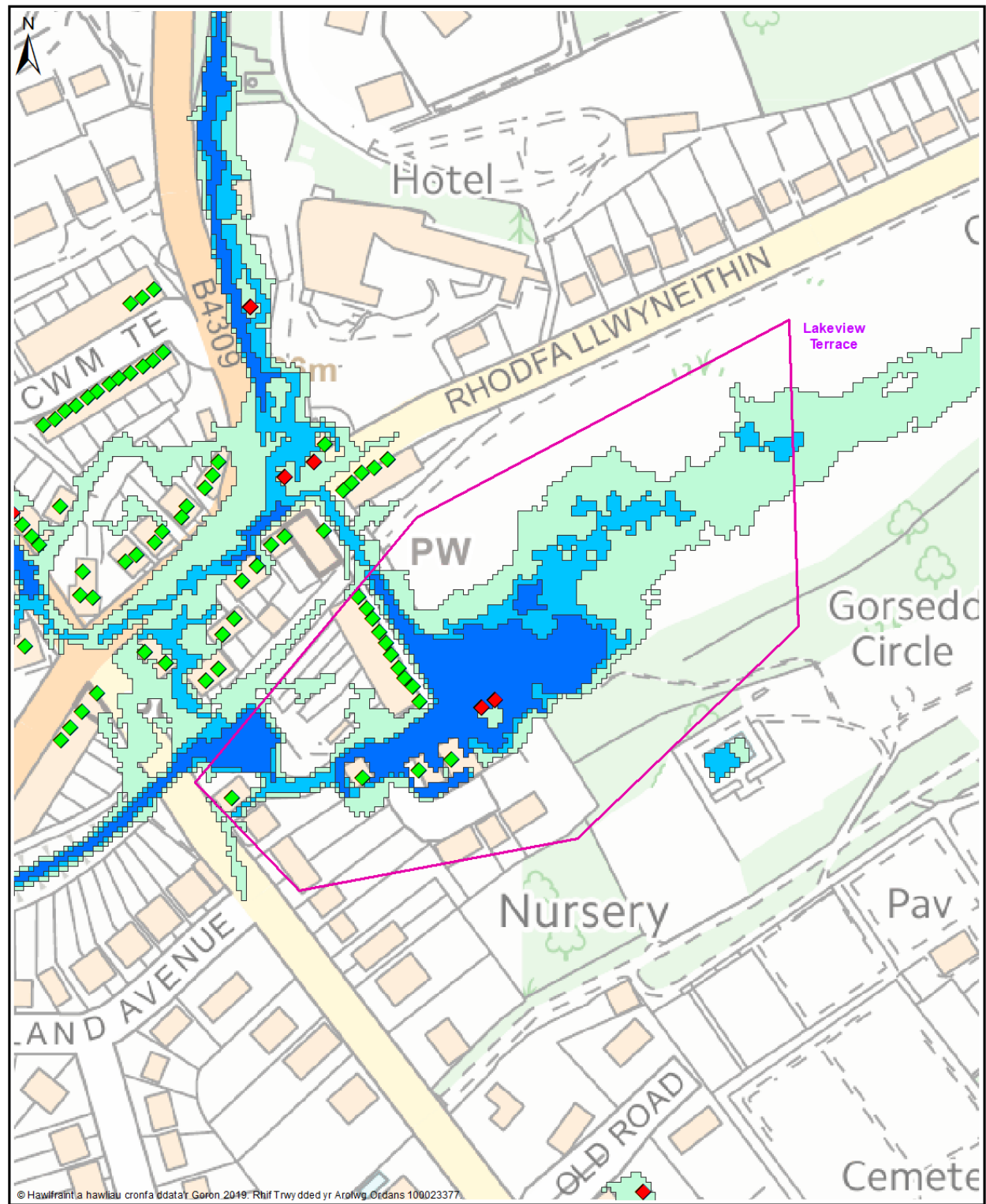
Map 1 - Pob eiddo

- Allwedd**
- Uned Polisi
  - Map Llifogydd ar gyfer Dŵr Wyneb wedi'i ddiweddaru Q30  
Aminell llifogydd dŵr wyneb  
Tebygolrwydd digwyddiad stom 1 mewn 30
  - Map Llifogydd ar gyfer Dŵr Wyneb wedi'i ddiweddaru Q100  
Aminell llifogydd dŵr wyneb  
Tebygolrwydd digwyddiad stom 1 mewn 100
  - Map Llifogydd ar gyfer Dŵr Wyneb wedi'i ddiweddaru Q1000  
Aminell llifogydd dŵr wyneb  
Tebygolrwydd digwyddiad stom 1 mewn 1000
  - Q30 Pob dosbarth eiddo  
Dyfnlder llifogydd 150mm neu fwy
  - Q100 Pob dosbarth eiddo  
Dyfnlder llifogydd 150mm neu fwy
  - Q1000 Pob dosbarth eiddo  
Dyfnlder llifogydd 150mm neu fwy



Map 2 - Anheddau a Gwasanaethau

- Allwedd**
- Uned Polisi
  - Map Llifogydd ar gyfer Dŵr Wyneb wedi'i ddiweddaru Q30  
Aminell llifogydd dŵr wyneb  
Tebygolrwydd digwyddiad stom 1 mewn 30
  - Map Llifogydd ar gyfer Dŵr Wyneb wedi'i ddiweddaru Q100  
Aminell llifogydd dŵr wyneb  
Tebygolrwydd digwyddiad stom 1 mewn 100
  - Map Llifogydd ar gyfer Dŵr Wyneb wedi'i ddiweddaru Q1000  
Aminell llifogydd dŵr wyneb  
Tebygolrwydd digwyddiad stom 1 mewn 1000
  - Q30 - Anheddau  
Dyfnlder llifogydd 150mm neu fwy
  - Q100 - Anheddau  
Dyfnlder llifogydd 150mm neu fwy
  - Q1000 - Anheddau  
Dyfnlder llifogydd 150mm neu fwy
  - ▲ Q30 - Gwasanaethau  
Dyfnlder llifogydd 150mm neu fwy
  - ▲ Q100 - Gwasanaethau  
Dyfnlder llifogydd 150mm neu fwy
  - ▲ Q1000 - Gwasanaethau  
Dyfnlder llifogydd 150mm neu fwy



Map 3 - Cofrestr Cymunedau mewn Perygl

