

45 Ward Llwynhendy, Uned Polisi Heol Elfed

45.1 Disgrifiad o'r ardal

Mae Uned Polisi Heol Elfed yn cynnwys y dalgylch trefol ac ynddo Heol Elfed, Y Goedlan, Bro Wen a Heol Hen, Llanelli.

45.2 Pam y mae'r ardal hon yn Uned Polisi Perygl Llifogydd?

Mae'r Map Llifogydd ar gyfer Dŵr Wyneb wedi'i ddiweddarau (Asiantaeth yr Amgylchedd, 2013) yn nodi'r ardal hon fel un sydd mewn perygl llifogydd. Mae'r mapiau llifogydd o ddŵr wyneb hyn yn ddefnyddiol o ran nodi'r perygl llifogydd o gyrsiau dŵr bach.

Mae hwn yn dangos bod eiddo ar Heol Elfed, Y Goedlan, Bro Wen a Heol Hen mewn perygl llifogydd. Mae'r ardal yn cael ei gwasanaethu gan system carthffosydd dŵr wyneb, a nodir fel un breifat ar gofnodion asedau Dŵr Cymru.

45.3 Enghreifftiau o lifogydd

Mae Uwch Beirianwyr yng Nghyngor Sir Caerfyrddin yn cofio enghreifftiau o lifogydd yn yr ardal hon ond nid oes unrhyw gofnodion yn bodoli.

45.4 Gwaith cyfalaf ar amddiffynfeydd rhag llifogydd wedi'i gyflawni gan Gyngor Sir Caerfyrddin

Dim

45.5 Asedau amddiffyn rhag llifogydd

Dim

45.6 Gwaith a chynnal a chadw rheolaidd

Dim

45.7 Gwaith arfaethedig yn y dyfodol

- 2019/20: Canfod pwy yw perchnogion y system dŵr wyneb
- 2019/20: Cyflawni arolygon TCC ar y system dŵr wyneb
- 2019/20: Canfod faint o le sydd yn y system

45.8 Perygl Llifogydd

45.8.1 Map 1: Cyfanswm eiddo

Mae Map 1 drosodd yn dangos data ar gyfanswm yr eiddo sydd mewn perygl llifogydd. Gall y cyfanswm eiddo gynnwys anheddau, garejys, mangreoedd masnachol, mangreoedd diwydiannol a strwythurau tebyg.

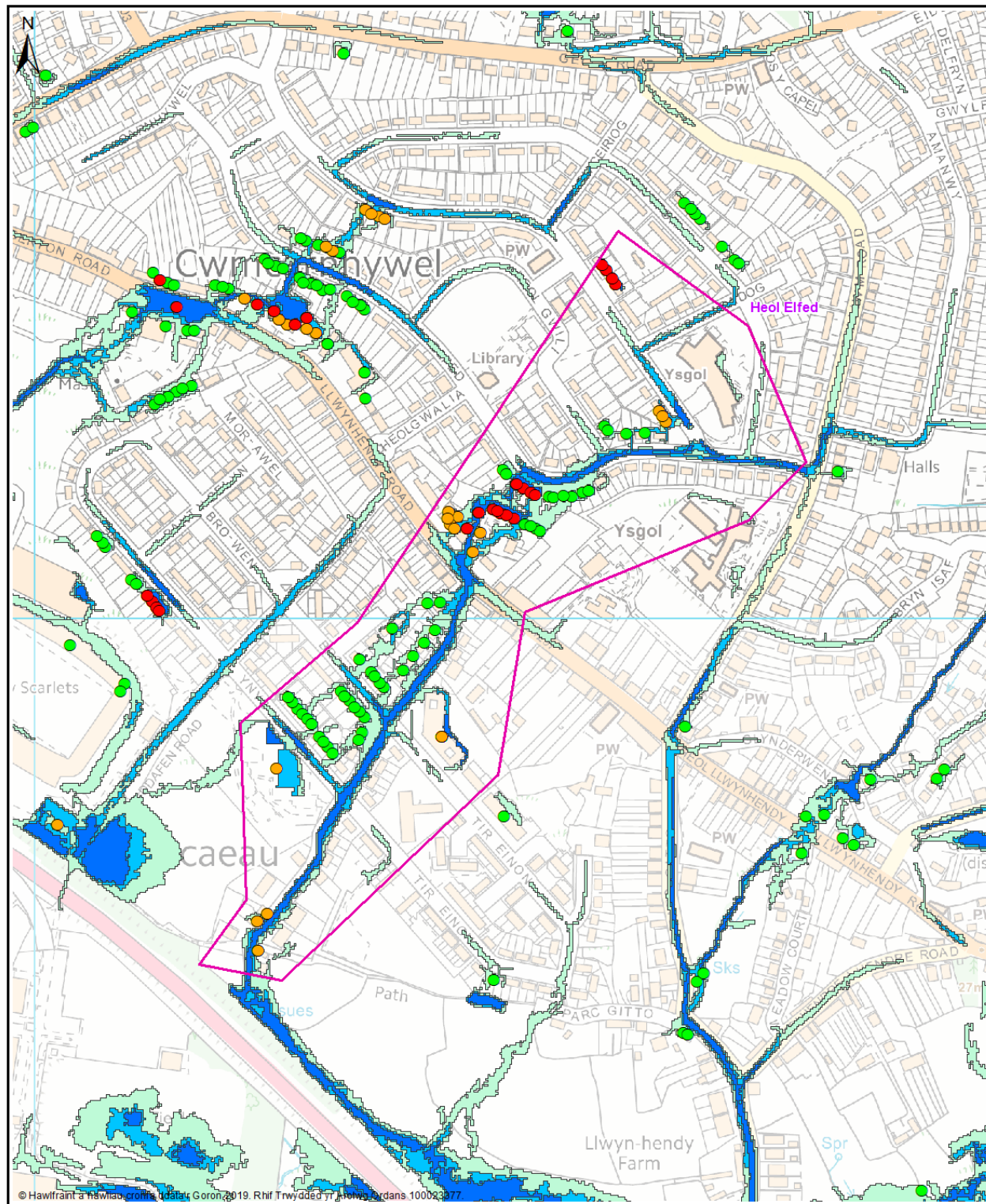
45.8.2 Map 2: Anheddau a Gwasanaethau

Mae Map 2 isod yn dangos data ar yr eiddo preswyl a'r gwasanaethau sydd mewn perygl llifogydd.

45.8.3 Map 3: Cofrestr Cymunedau mewn Perygl

Dyma'r gwaith mapio llifogydd diweddaraf gan Lywodraeth Cymru. Mae'r set ddata hon yn dangos yr holl eiddo sydd mewn perygl o lifogydd dŵr wyneb mewn digwyddiad storm gyda thebygolrwydd o 1 mewn 100.

	Nifer yr unedau a nodir fel rhai mewn perygl llifogydd		
	Digwyddiad storm gyda thebygolrwydd o 1 mewn 30	Digwyddiad storm gyda thebygolrwydd o 1 mewn 100	Digwyddiad storm gyda thebygolrwydd o 1 mewn 1000
Map 1 Cyfanswm eiddo	15	58	104
Map 2 Anheddau a Gwasanaethau	8	41	82
Map 3 Cofrestr Cymunedau mewn Perygl	Amh.	9	Amh.

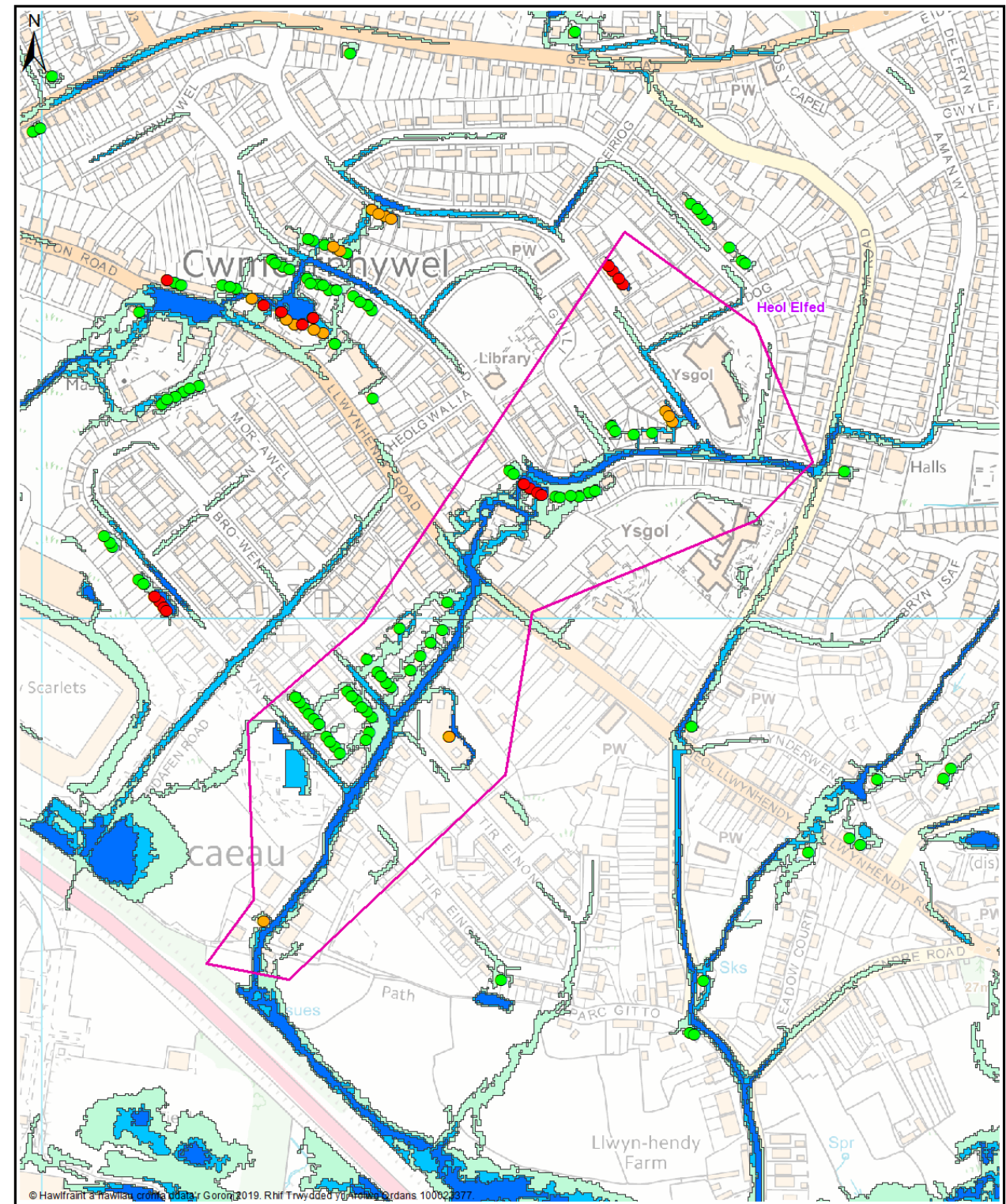



Map 1 - Pob eiddo

Allwedd

- Uned Polisi
- Map Llifogydd ar gyfer Dŵr Wyneb wedi'i ddiweddarau Q30
Aminell llifogydd dŵr wyneb
Tebygolrwydd digwyddiad stom 1 mewn 30
- Map Llifogydd ar gyfer Dŵr Wyneb wedi'i ddiweddarau Q100
Aminell llifogydd dŵr wyneb
Tebygolrwydd digwyddiad stom 1 mewn 100
- Map Llifogydd ar gyfer Dŵr Wyneb wedi'i ddiweddarau Q1000
Aminell llifogydd dŵr wyneb
Tebygolrwydd digwyddiad stom 1 mewn 1000
- Q30 Pob dosbarth eiddo
Dyfnder llifogydd 150mm neu fwy
- Q100 Pob dosbarth eiddo
Dyfnder llifogydd 150mm neu fwy
- Q1000 Pob dosbarth eiddo
Dyfnder llifogydd 150mm neu fwy

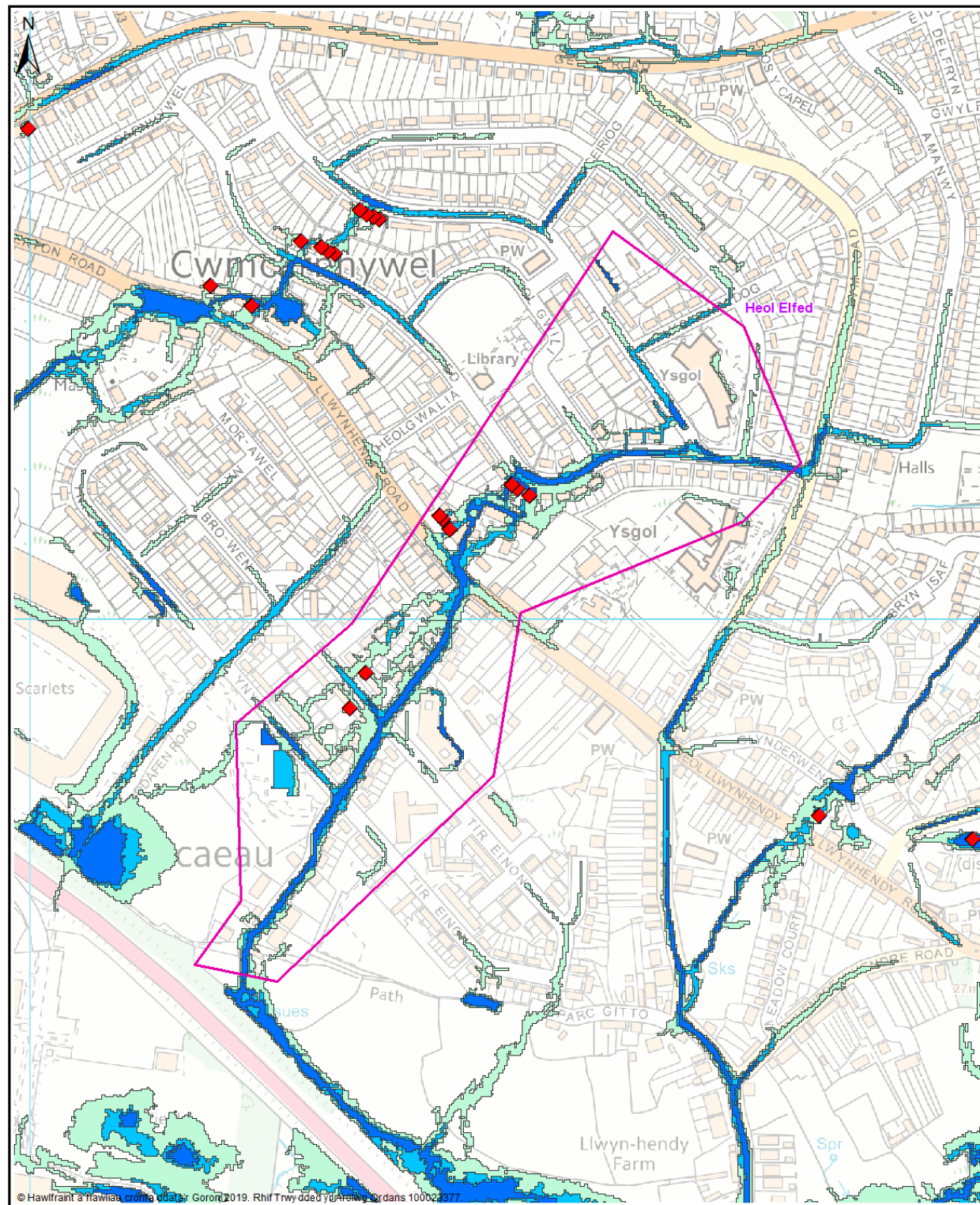
Ward Llwynhendy
Uned Polisi Heol Elfed



Map 2 - Anheddau a Gwasanaethau

Allwedd

- Uned Polisi
- Map Llifogydd ar gyfer Dŵr Wyneb wedi'i ddiweddarau Q30
Aminell llifogydd dŵr wyneb
Tebygolrwydd digwyddiad stom 1 mewn 30
- Map Llifogydd ar gyfer Dŵr Wyneb wedi'i ddiweddarau Q100
Aminell llifogydd dŵr wyneb
Tebygolrwydd digwyddiad stom 1 mewn 100
- Map Llifogydd ar gyfer Dŵr Wyneb wedi'i ddiweddarau Q1000
Aminell llifogydd dŵr wyneb
Tebygolrwydd digwyddiad stom 1 mewn 1000
- Q30 - Anheddau
Dyfnder llifogydd 150mm neu fwy
- Q100 - Anheddau
Dyfnder llifogydd 150mm neu fwy
- Q1000 - Anheddau
Dyfnder llifogydd 150mm neu fwy
- ▲ Q30 - Gwasanaethau
Dyfnder llifogydd 150mm neu fwy
- ▲ Q100 - Gwasanaethau
Dyfnder llifogydd 150mm neu fwy
- ▲ Q1000 - Gwasanaethau
Dyfnder llifogydd 150mm neu fwy



Map 3 - Cofrestr Cymunedau mewn Perygl

