

46 Ward Llwynhendy, Uned Polisi Heol Pemberton

46.1 Disgrifiad o'r ardal

Mae Uned Polisi Heol Pemberton yn cynnwys dalgylch trefol Heol Pemberton, Llanelli.

46.2 Pam y mae'r ardal hon yn Uned Polisi Perygl Llifogydd?

Mae'r Map Llifogydd ar gyfer Dŵr Wyneb wedi'i ddiweddarau (Asiantaeth yr Amgylchedd, 2013) yn nodi'r ardal hon fel un sydd mewn perygl llifogydd. Mae'r mapiau llifogydd o ddŵr wyneb hyn yn ddefnyddiol o ran nodi'r perygl llifogydd o gyrsiau dŵr bach. Mae hyn yn dangos bod eiddo ar Heol Pemberton mewn perygl llifogydd.

Mae'r ardal hon yn cael ei gwasanaethu gan system carthffosydd dŵr wyneb Dŵr Cymru.

46.3 Enghreifftiau o lifogydd

Nid oes gan Gyngor Sir Caerfyrddin unrhyw gofnod o lifogydd yn yr ardal hon.

46.4 Gwaith cyfalaf ar amddiffynfeydd rhag llifogydd wedi'i gyflawni gan Gyngor Sir Caerfyrddin

Dim

46.5 Asedau amddiffyn rhag llifogydd

Dim

46.6 Gwaith a chynnal a chadw rheolaidd

Dim

46.7 Gwaith arfaethedig yn y dyfodol

Cysylltu â Dŵr Cymru ynghylch perygl llifogydd a gwaith cynnal a chadw.

46.8 Perygl Llifogydd

46.8.1 Map 1: Cyfanswm eiddo

Mae Map 1 drosodd yn dangos data ar gyfanswm yr eiddo sydd mewn perygl llifogydd. Gall y cyfanswm eiddo gynnwys anheddau, garejys, mangreoedd masnachol, mangreoedd diwydiannol a strwythurau tebyg.

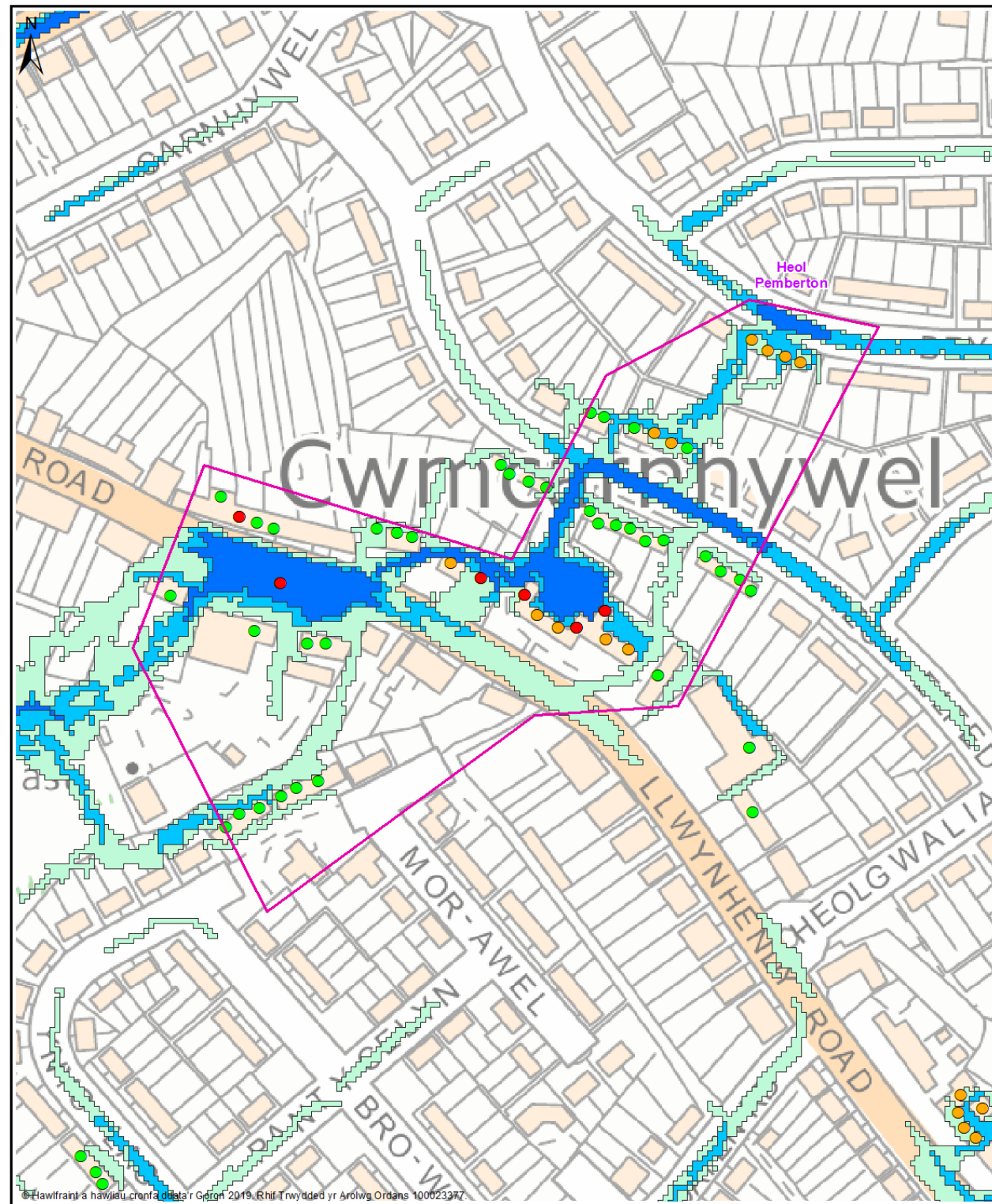
46.8.2 Map 2: Anheddau a Gwasanaethau

Mae Map 2 isod yn dangos data ar yr eiddo preswyl a'r gwasanaethau sydd mewn perygl llifogydd.

46.8.3 Map 3: Cofrestr Cymunedau mewn Perygl

Dyma'r gwaith mapio llifogydd diweddaraf gan Lywodraeth Cymru. Mae'r set ddata hon yn dangos yr holl eiddo sydd mewn perygl o lifogydd dŵr wyneb mewn digwyddiad storm gyda thebygolrwydd o 1 mewn 100.

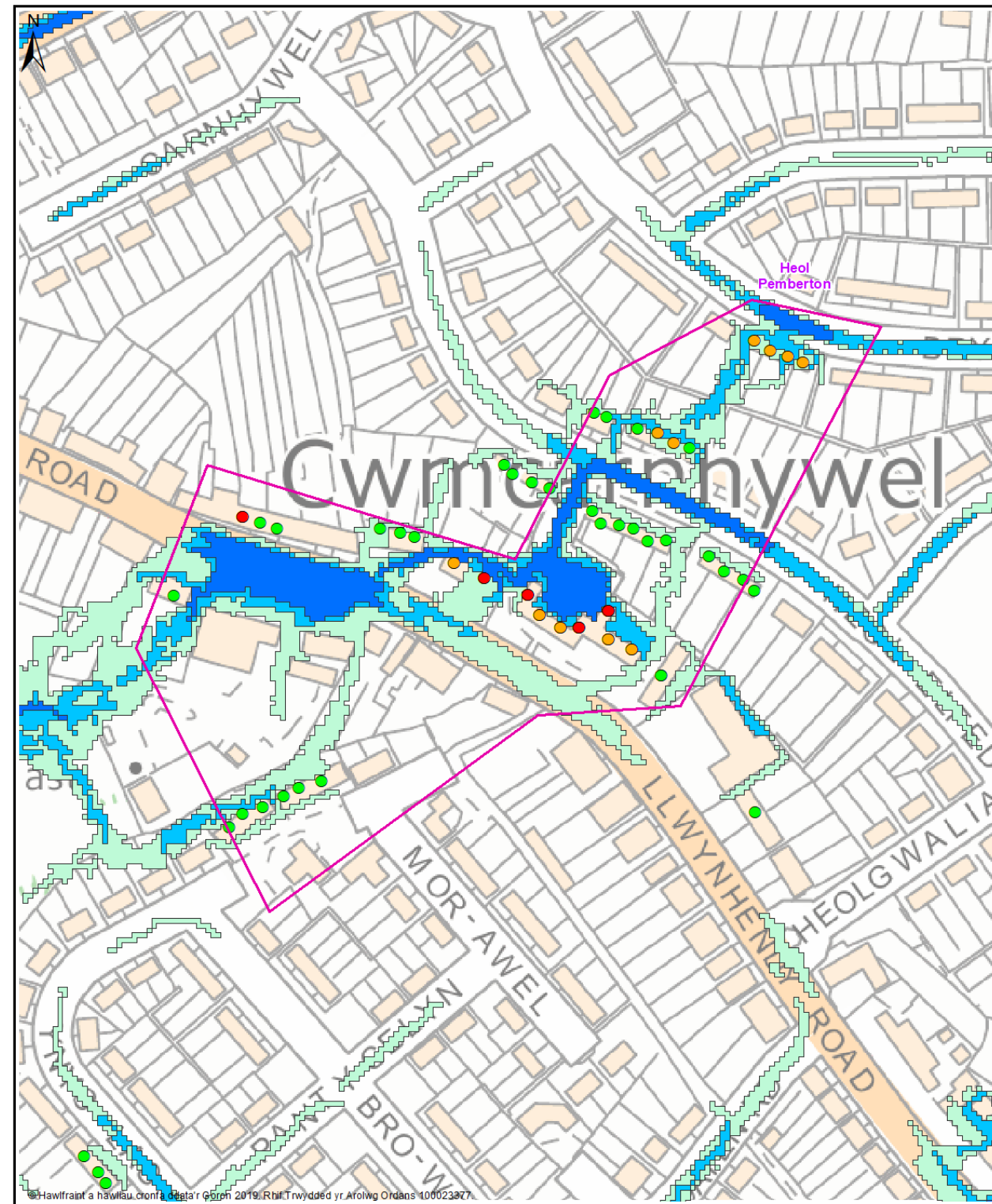
	Nifer yr unedau a nodir fel rhai mewn perygl llifogydd		
	Digwyddiad storm gyda thebygolrwydd o 1 mewn 30	Digwyddiad storm gyda thebygolrwydd o 1 mewn 100	Digwyddiad storm gyda thebygolrwydd o 1 mewn 1000
Map 1 Cyfanswm eiddo	9	24	55
Map 2 Anheddau a Gwasanaethau	8	23	50
Map 3 Cofrestr Cymunedau mewn Perygl	Amh.	10	Amh.



Map 1 - Pob eiddo
Allwedd

- Uned Polisi
- Map Llifogydd ar gyfer Dŵr Wyneb wedi'i ddiweddarau Q30
Amlinell lifogydd dŵr wyneb
Tebygolrwydd digwyddiad stom 1 mewn 30
- Map Llifogydd ar gyfer Dŵr Wyneb wedi'i ddiweddarau Q100
Amlinell lifogydd dŵr wyneb
Tebygolrwydd digwyddiad stom 1 mewn 100
- Map Llifogydd ar gyfer Dŵr Wyneb wedi'i ddiweddarau Q1000
Amlinell lifogydd dŵr wyneb
Tebygolrwydd digwyddiad stom 1 mewn 1000
- Q30 Pob dosbarth eiddo
Dynder llifogydd 150mm neu fwy
- Q100 Pob dosbarth eiddo
Dynder llifogydd 150mm neu fwy
- Q1000 Pob dosbarth eiddo
Dynder llifogydd 150mm neu fwy

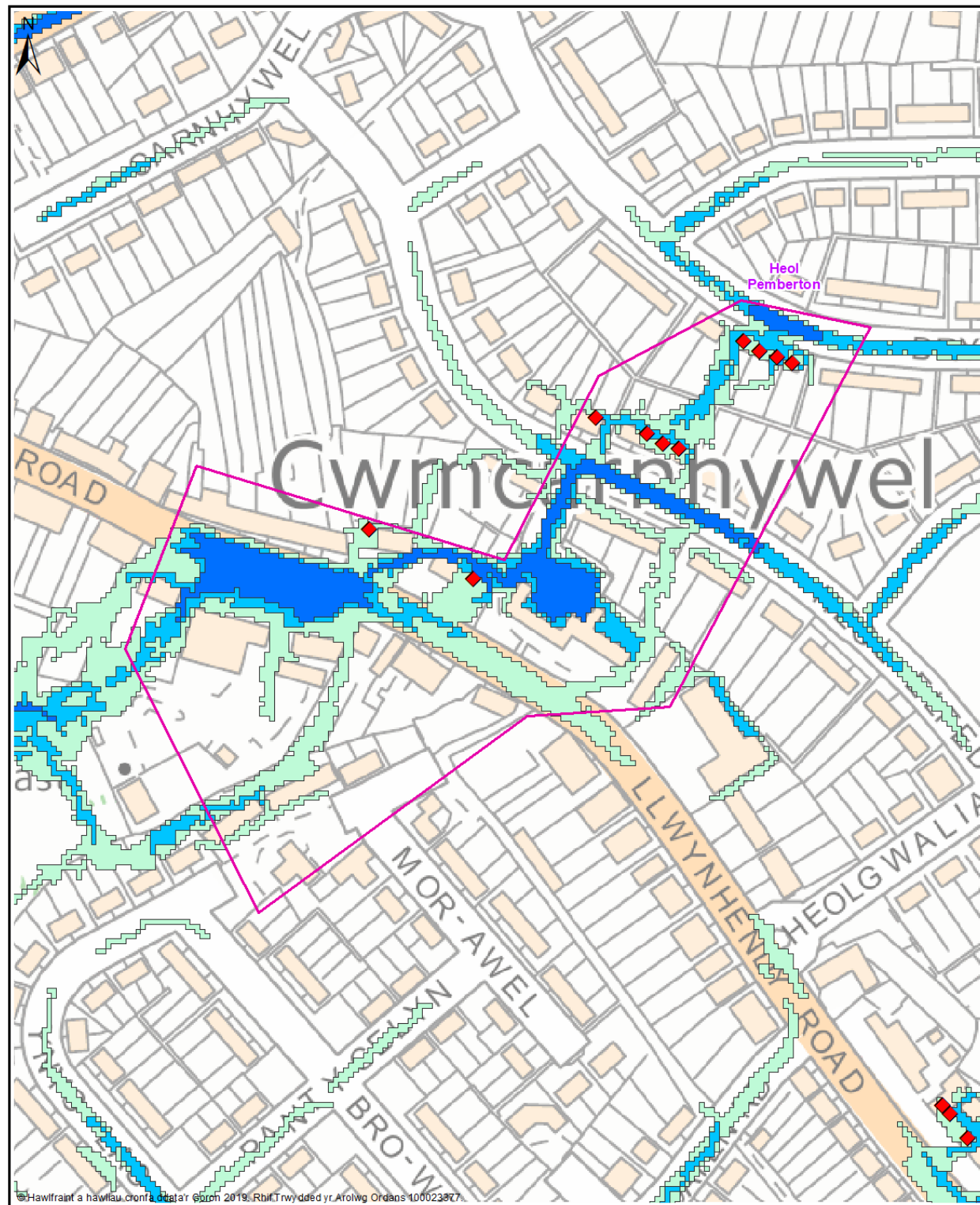
Ward Llwynhendy
Uned Polisi Heol Pemberton



Allwedd

- Uned Polisi
- Map Llifogydd ar gyfer Dŵr Wyneb wedi'i ddiweddarau Q30
Amlinell lifogydd dŵr wyneb
Tebygolrwydd digwyddiad stom 1 mewn 30
- Map Llifogydd ar gyfer Dŵr Wyneb wedi'i ddiweddarau Q100
Amlinell lifogydd dŵr wyneb
Tebygolrwydd digwyddiad stom 1 mewn 100
- Map Llifogydd ar gyfer Dŵr Wyneb wedi'i ddiweddarau Q1000
Amlinell lifogydd dŵr wyneb
Tebygolrwydd digwyddiad stom 1 mewn 1000
- ▲ Q30 - Anheddau
Dynder llifogydd 150mm neu fwy
- ▲ Q100 - Anheddau
Dynder llifogydd 150mm neu fwy
- ▲ Q1000 - Anheddau
Dynder llifogydd 150mm neu fwy
- ▲ Q30 - Gwasanaethau
Dynder llifogydd 150mm neu fwy
- ▲ Q100 - Gwasanaethau
Dynder llifogydd 150mm neu fwy
- ▲ Q1000 - Gwasanaethau
Dynder llifogydd 150mm neu fwy

Map 2 - Anheddau a Gwasanaethau



Map 3 - Cofrestr Cymunedau mewn Perygl

