

## 5 Ward Rhydaman, Uned Polisi Carregaman

### 5.1 Disgrifiad o'r ardal

Ardal yn union i'r de-orllewin o ganolfan siopa Rhydaman yw Uned Polisi Carregaman. Ynndi mae tai o eiddo'r awdurdod lleol, tai preifat ac Ystad Ddiwydiannol Parc Amanwy. Nid oes unrhyw gyrsiau dŵr yn yr Uned Polisi hon ac mae'r draeniau dŵr wyneb yn rhannol yn breifat ac yn rhannol yn eiddo i Ddŵr Cymru.

### 5.2 Pam y mae'r ardal hon yn Uned Polisi Perygl Llifogydd?

Mae'r Map Llifogydd ar gyfer Dŵr Wyneb wedi'i ddiweddarau (Asiantaeth yr Amgylchedd, 2013) yn nodi'r ardal hon fel un sydd mewn perygl llifogydd o ddŵr wyneb.

Mae'n ymddangos bod topograffi'r ardal hon braidd ar ffurf dysgl. O'r herwydd, ni fydd glaw sy'n cwmpo ar yr ardal hon yn llifo i ffwrdd yn naturiol a bydd angen iddo gael ei ddal gan y draeniau lleol.

Ymddengys bod y draeniau dŵr wyneb lleol yng Ngharregaman yn gysylltiedig â system gyfun Dŵr Cymru. Nid yw'r draeniau yn Ffynnon Las a Pharc Amanwy yn ymddangos ar fapiau draeniau Dŵr Cymru ac felly mae'n bosibl eu bod yn breifat, sef yn gyfrifoldeb ar y rheiny sy'n cael budd ohonynt.

### 5.3 Enghreifftiau o lifogydd

Nid oes gan Gyngor Sir Caerfyrddin unrhyw gofnodion o lifogydd yn yr ardal hon.

### 5.4 Gwaith cyfalaf ar amddiffynfeydd rhag llifogydd wedi'i gyflawni gan Gyngor Sir Caerfyrddin

Dim

### 5.5 Asedau amddiffyn rhag llifogydd

Dim

### 5.6 Gwaith a chynnal a chadw rheolaidd

Dim

### 5.7 Gwaith arfaethedig yn y dyfodol

Canfod llwybr y system dŵr wyneb yn yr Uned Polisi, pwy sy'n berchen arni a phwy sy'n gyfrifol amdani. Gwneir hyn trwy gyflawni arolygon TCC a gwiriadau gyda'r Gofrestrfa Tir.

## 5.8 Perygl Llifogydd

### 5.8.1 Map 1: Cyfanswm Eiddo

Mae Map 1 drosodd yn dangos data ar gyfanswm yr eiddo sydd mewn perygl llifogydd. Gall y cyfanswm eiddo gynnwys anheddau, garejys, mangreoedd masnachol, mangreoedd diwydiannol a strwythurau tebyg.

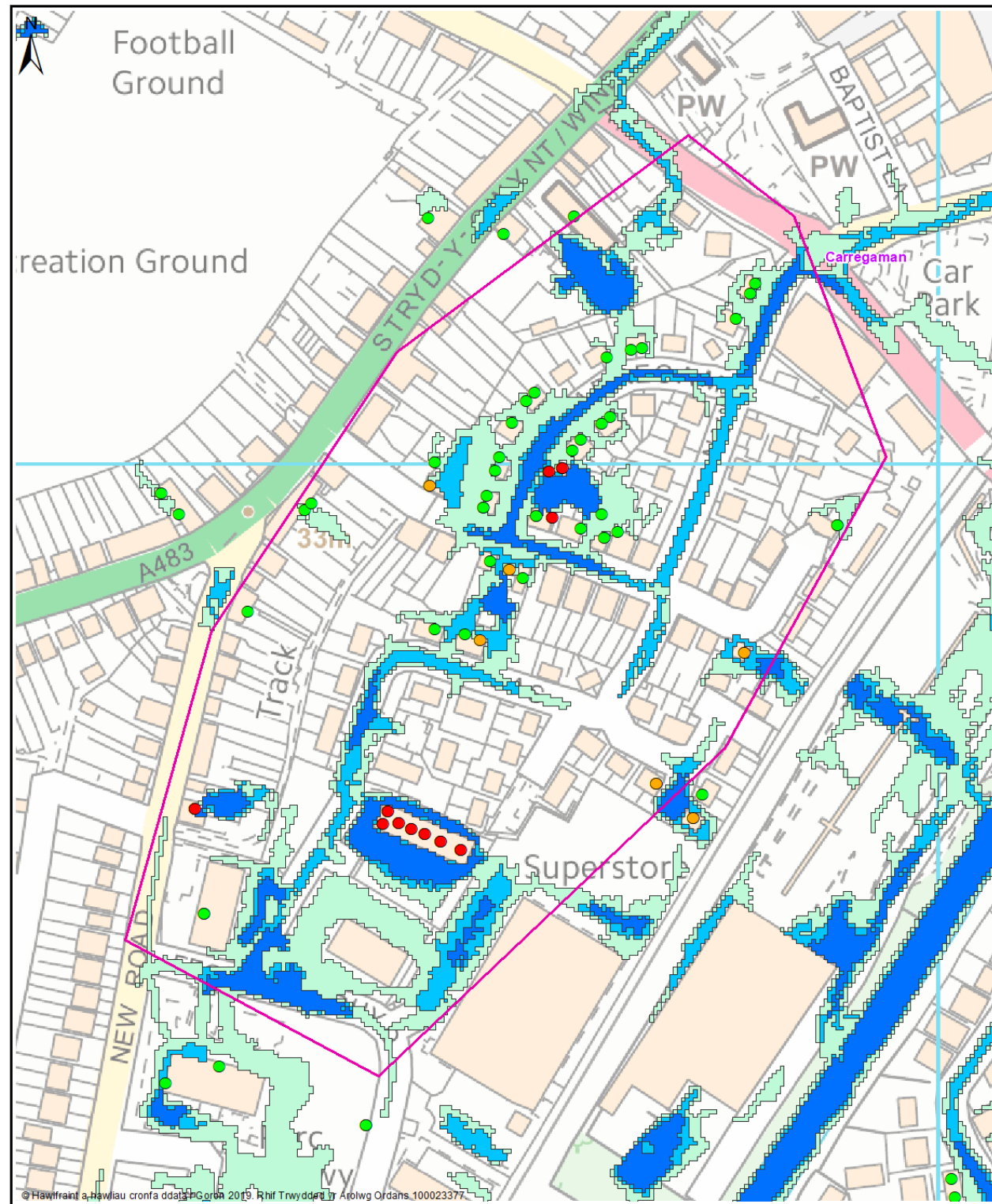
### 5.8.2 Map 2: Anheddau a Gwasanaethau

Mae Map 2 isod yn dangos data ar yr eiddo preswyl a'r gwasanaethau sydd mewn perygl llifogydd.

### 5.8.3 Map 3: Cofrestr Cymunedau mewn Perygl

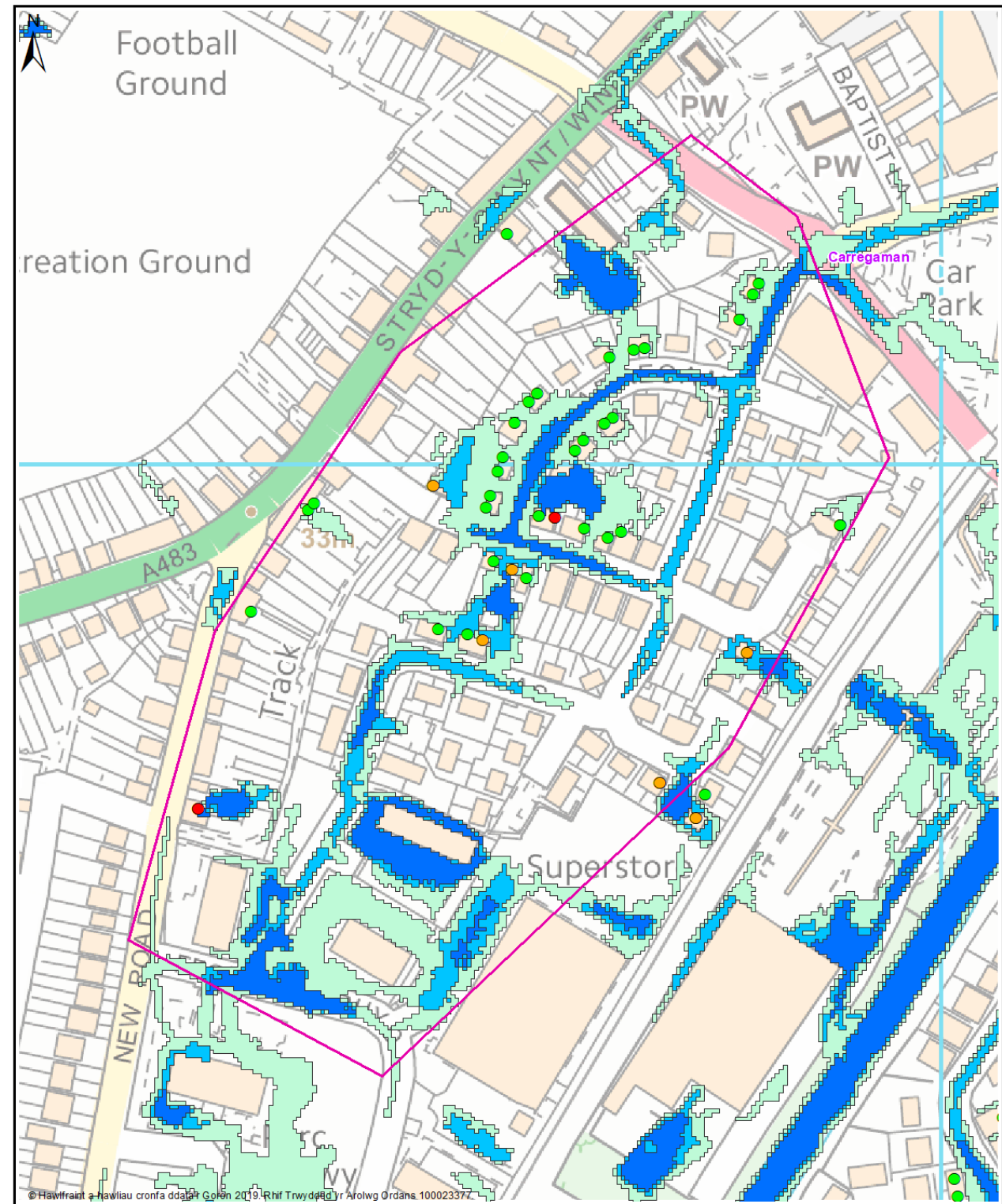
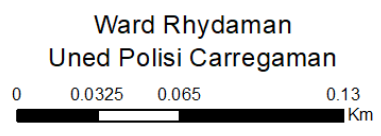
Dyma'r gwaith mapio llifogydd diweddaraf gan Lywodraeth Cymru. Mae'r set ddata hon yn dangos yr holl eiddo sydd mewn perygl o lifogydd dŵr wyneb mewn digwyddiad storm gyda thebygolrwydd o 1 mewn 100.

	Nifer yr unedau a nodir fel rhai mewn perygl llifogydd		
	Digwyddiad storm gyda thebygolrwydd o 1 mewn 30	Digwyddiad storm gyda thebygolrwydd o 1 mewn 100	Digwyddiad storm gyda thebygolrwydd o 1 mewn 1000
<b>Map 1 Cyfanswm Eiddo</b>	11	17	53
<b>Map 2 Anheddau a Gwasanaethau</b>	2	8	39
<b>Map 3 Cofrestr Cymunedau mewn Perygl</b>	Amh.	7	Amh.



Map 1 - Pob eiddo  
Allwedd

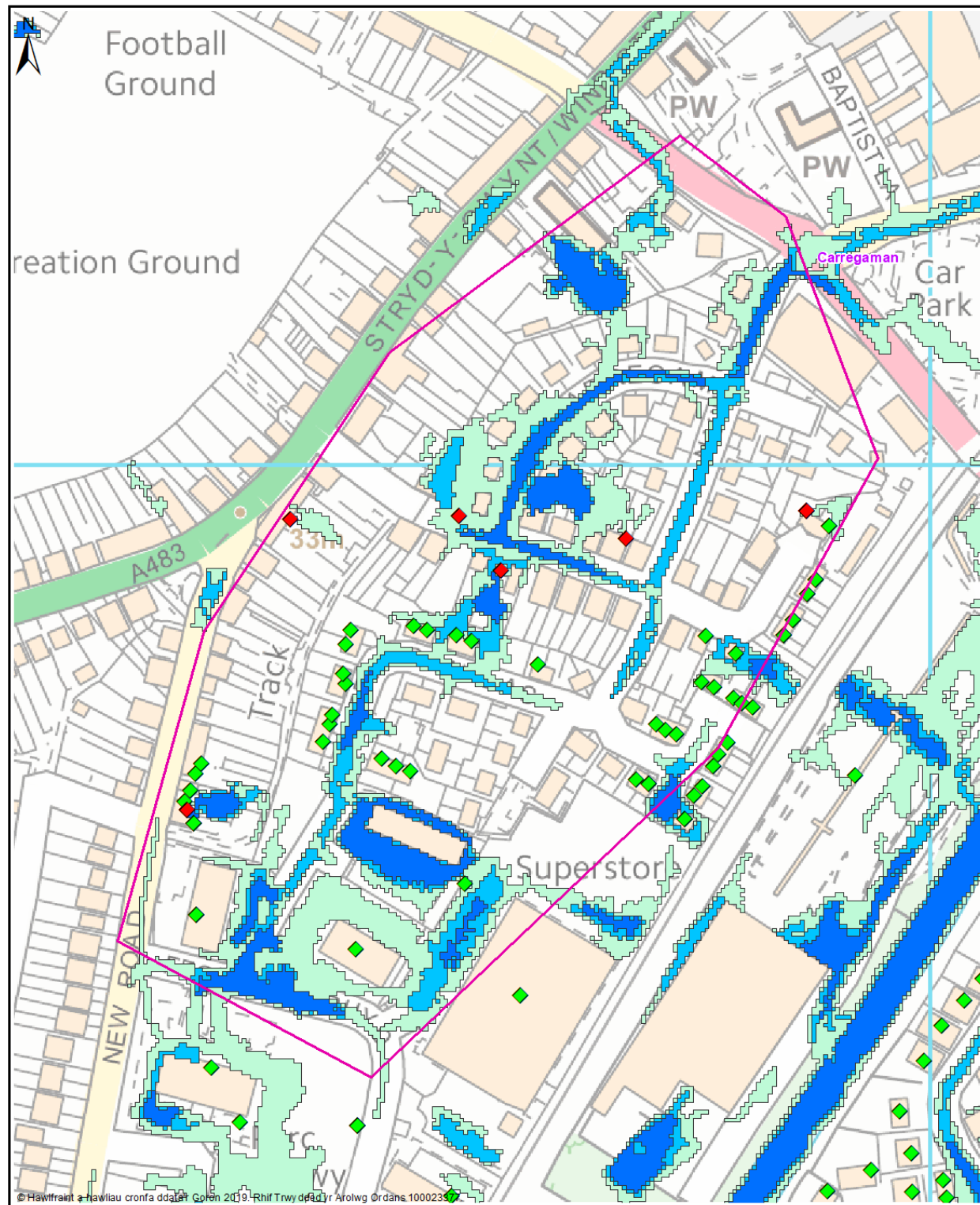
- |   |  |
|---|--|
| <ul style="list-style-type: none"> <li><span style="border: 1px solid pink; display: inline-block; width: 15px; height: 10px; margin-right: 5px;"></span> Uned Polisi</li> <li><span style="background-color: blue; width: 15px; height: 10px; margin-right: 5px;"></span> Map Llifogydd ar gyfer Dŵr Wyneb wedi'i ddiweddarau Q30<br/>Amlinell lifogydd dŵr wyneb<br/>Tebygolrwydd digwyddiad stom 1 mewn 30</li> <li><span style="background-color: lightblue; width: 15px; height: 10px; margin-right: 5px;"></span> Map Llifogydd ar gyfer Dŵr Wyneb wedi'i ddiweddarau Q100<br/>Amlinell lifogydd dŵr wyneb<br/>Tebygolrwydd digwyddiad stom 1 mewn 100</li> <li><span style="background-color: lightgreen; width: 15px; height: 10px; margin-right: 5px;"></span> Map Llifogydd ar gyfer Dŵr Wyneb wedi'i ddiweddarau Q1000<br/>Amlinell lifogydd dŵr wyneb<br/>Tebygolrwydd digwyddiad stom 1 mewn 1000</li> </ul> | <ul style="list-style-type: none"> <li><span style="color: red; font-size: 12px;">●</span> Q30 Pob dosbarth eiddo<br/>Dynder lifogydd 150mm neu fwy</li> <li><span style="color: orange; font-size: 12px;">●</span> Q100 Pob dosbarth eiddo<br/>Dynder lifogydd 150mm neu fwy</li> <li><span style="color: green; font-size: 12px;">●</span> Q1000 Pob dosbarth eiddo<br/>Dynder lifogydd 150mm neu fwy</li> </ul> |
|---|--|



Allwedd

- |   |  |  |
|---|--|--|
| <ul style="list-style-type: none"> <li><span style="border: 1px solid pink; display: inline-block; width: 15px; height: 10px; margin-right: 5px;"></span> Uned Polisi</li> <li><span style="background-color: blue; width: 15px; height: 10px; margin-right: 5px;"></span> Map Llifogydd ar gyfer Dŵr Wyneb wedi'i ddiweddarau Q30<br/>Amlinell lifogydd dŵr wyneb<br/>Tebygolrwydd digwyddiad stom 1 mewn 30</li> <li><span style="background-color: lightblue; width: 15px; height: 10px; margin-right: 5px;"></span> Map Llifogydd ar gyfer Dŵr Wyneb wedi'i ddiweddarau Q100<br/>Amlinell lifogydd dŵr wyneb<br/>Tebygolrwydd digwyddiad stom 1 mewn 100</li> <li><span style="background-color: lightgreen; width: 15px; height: 10px; margin-right: 5px;"></span> Map Llifogydd ar gyfer Dŵr Wyneb wedi'i ddiweddarau Q1000<br/>Amlinell lifogydd dŵr wyneb<br/>Tebygolrwydd digwyddiad stom 1 mewn 1000</li> </ul> | <ul style="list-style-type: none"> <li><span style="color: red; font-size: 12px;">●</span> Q30 - Anheddau<br/>Dynder lifogydd 150mm neu fwy</li> <li><span style="color: orange; font-size: 12px;">●</span> Q100 - Anheddau<br/>Dynder lifogydd 150mm neu fwy</li> <li><span style="color: green; font-size: 12px;">●</span> Q1000 - Anheddau<br/>Dynder lifogydd 150mm neu fwy</li> </ul> | <ul style="list-style-type: none"> <li><span style="color: red; font-size: 12px;">▲</span> Q30 - Gwasanaethau<br/>Dynder lifogydd 150mm neu fwy</li> <li><span style="color: orange; font-size: 12px;">▲</span> Q100 - Gwasanaethau<br/>Dynder lifogydd 150mm neu fwy</li> <li><span style="color: green; font-size: 12px;">▲</span> Q1000 - Gwasanaethau<br/>Dynder lifogydd 150mm neu fwy</li> </ul> |
|---|--|--|

Map 2 - Anheddau a Gwasanaethau



Map 3 - Cofrestr Cymunedau mewn Perygl

