

49 Ward Cwarter Bach, Uned Polisi Brynman Uchaf

49.1 Disgrifiad o'r ardal

Mae Uned Polisi Brynman Uchaf yn cynnwys y dalgylch sy'n gysylltiedig â chwrs dŵr cyffredin Nant Melyn. Mae topograffi'r ardal yn serth iawn ac yn codi tuag at Fannau Brycheiniog.

49.2 Pam y mae'r ardal hon yn Uned Polisi Perygl Llifogydd?

Mae'r Map Llifogydd ar gyfer Dŵr Wyneb wedi'i ddiweddarau (Asiantaeth yr Amgylchedd, 2013) yn nodi'r ardal hon fel un sydd mewn perygl llifogydd. Mae'r mapiau llifogydd o ddŵr wyneb hyn yn ddefnyddiol o ran nodi'r perygl llifogydd o gyrsiau dŵr bach.

Oherwydd natur serth y dalgylch mae posibilrwydd, mewn rhai manau, bod rhai eiddo wedi cael eu nodi fel rhai mewn perygl llifogydd o ddŵr wyneb.

49.3 Enghreifftiau o lifogydd

Llifogydd o ddŵr wyneb / cyrsiau dŵr bach ym Mrynaman Uchaf.

49.4 Gwaith cyfalaf ar amddiffynfeydd rhag llifogydd wedi'i gyflawni gan Gyngor Sir Caerfyrddin

Dim

49.5 Asedau amddiffyn rhag llifogydd



49.6 Gwaith a chynnal a chadw rheolaidd

Maes	Gwaith a wnaethpwyd / wneir	Pryd
Sgrin Malurion 15 Heol Llandeilo	Archwiliad T98 ffurfiol	Pob blwyddyn
	Rheoli malurion	Pob wythnos yn y gaeaf Pob mis yn yr haf
Sgrin Malurion 50 Heol y Mynydd	Archwiliad T98 ffurfiol	Pob blwyddyn
	Rheoli malurion	Pob wythnos yn y gaeaf Pob mis yn yr haf

49.7 Gwaith arfaethedig yn y dyfodol

Dim

49.8 Perygl Llifogydd

49.8.1 Map 1: Cyfanswm eiddo

Mae Map 1 drosodd yn dangos data ar gyfanswm yr eiddo sydd mewn perygl llifogydd. Gall y cyfanswm eiddo gynnwys anheddau, garejys, mangreoedd masnachol, mangreoedd diwydiannol a strwythurau tebyg.

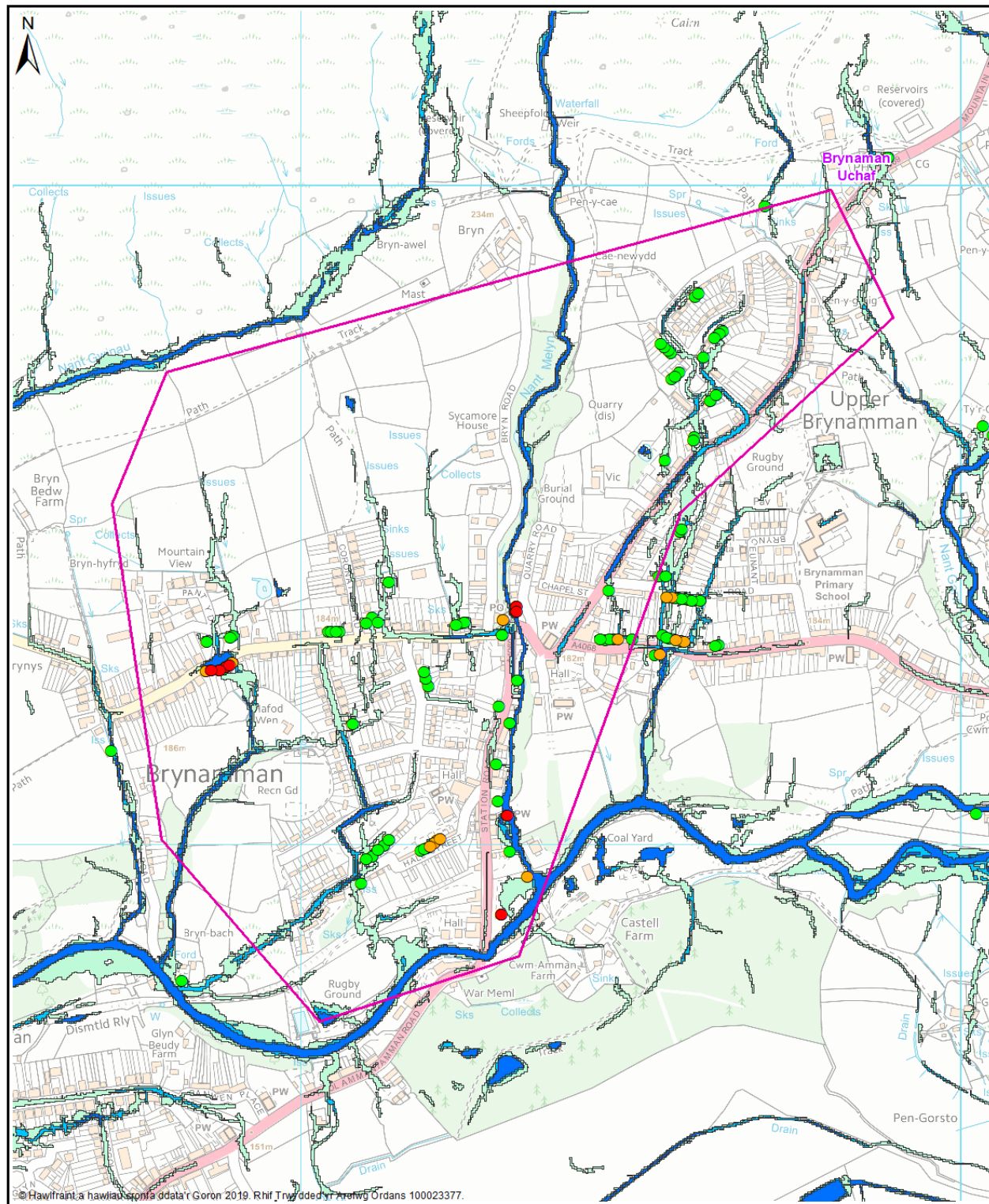
49.8.2 Map 2: Anheddau a Gwasanaethau

Mae Map 2 isod yn dangos data ar yr eiddo preswyl a'r gwasanaethau sydd mewn perygl llifogydd.

49.8.3 Map 3: Cofrestr Cymunedau mewn Perygl

Dyma'r gwaith mapio llifogydd diweddaraf gan Lywodraeth Cymru. Mae'r set ddata hon yn dangos yr holl eiddo sydd mewn perygl o lifogydd dŵr wyneb mewn digwyddiad storm gyda thebygolrwydd o 1 mewn 100.

	Nifer yr unedau a nodir fel rhai mewn perygl llifogydd		
	Digwyddiad storm gyda thebygolrwydd o 1 mewn 30	Digwyddiad storm gyda thebygolrwydd o 1 mewn 100	Digwyddiad storm gyda thebygolrwydd o 1 mewn 1000
Map 1 Cyfanswm eiddo	8	17	85
Map 2 Anheddau a Gwasanaethau	4	11	71
Map 3 Cofrestr Cymunedau mewn Perygl	Amh.	12	Amh.

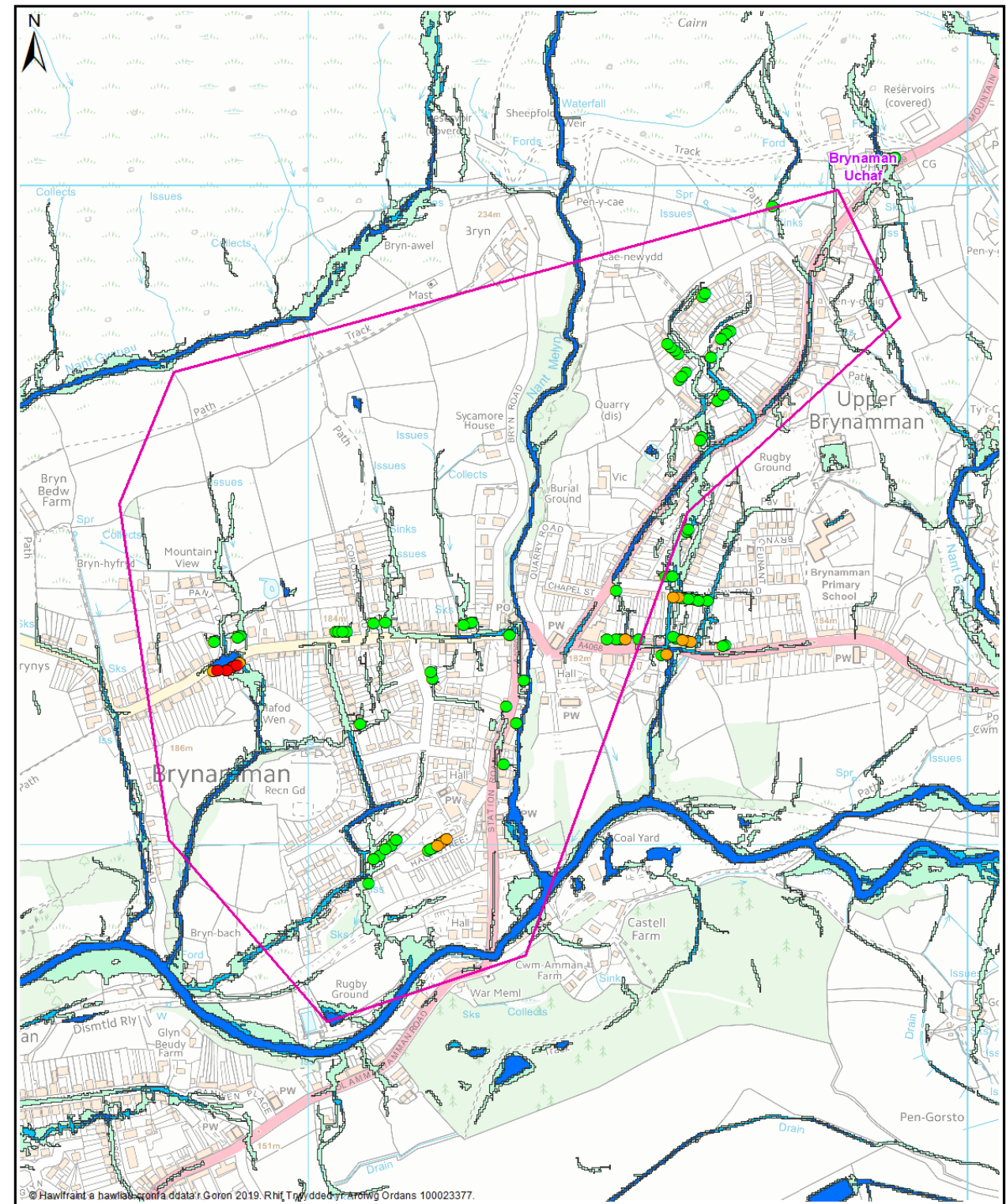



Map 1 - Pob eiddo

Allwedd

- Uned Polisi
- Map Llifogydd ar gyfer Dŵr Wyneb wedi'i ddiweddaru Q30
Amineill llifogydd dŵr wyneb
Tebygolrwydd digwyddiad stom 1 mewn 30
- Map Llifogydd ar gyfer Dŵr Wyneb wedi'i ddiweddaru Q100
Amineill llifogydd dŵr wyneb
Tebygolrwydd digwyddiad stom 1 mewn 100
- Map Llifogydd ar gyfer Dŵr Wyneb wedi'i ddiweddaru Q1000
Amineill llifogydd dŵr wyneb
Tebygolrwydd digwyddiad stom 1 mewn 1000
- Q30 Pob dosbarth eiddo
Dynder llifogydd 150mm neu fwy
- Q100 Pob dosbarth eiddo
Dynder llifogydd 150mm neu fwy
- Q1000 Pob dosbarth eiddo
Dynder llifogydd 150mm neu fwy

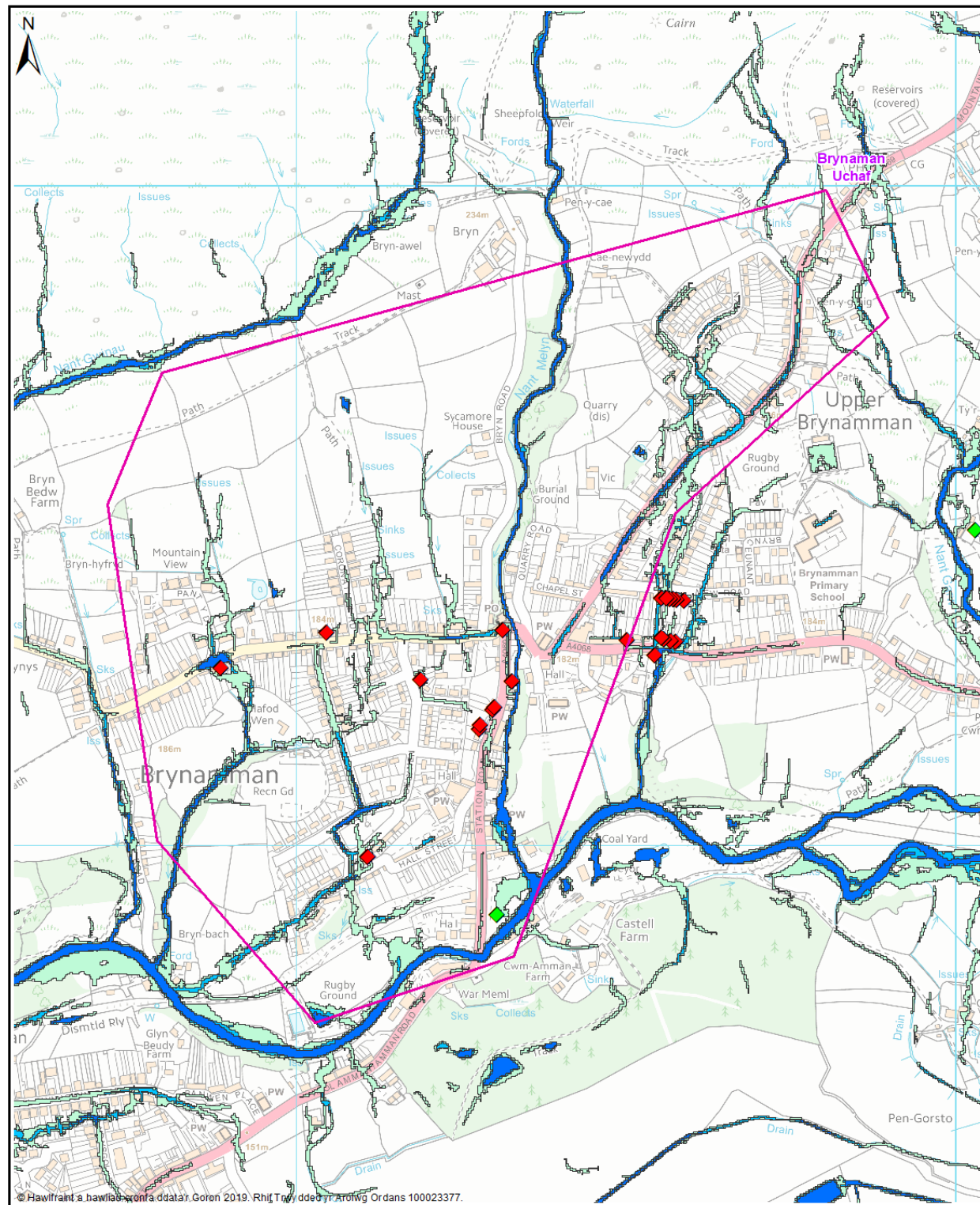
Ward Cwarter Bach
Uned Polisi Brynamman Uchar



Map 2 - Anheddau a Gwasanaethau

Allwedd

- Uned Polisi
- Map Llifogydd ar gyfer Dŵr Wyneb wedi'i ddiweddaru Q30
Amineill llifogydd dŵr wyneb
Tebygolrwydd digwyddiad stom 1 mewn 30
- Map Llifogydd ar gyfer Dŵr Wyneb wedi'i ddiweddaru Q100
Amineill llifogydd dŵr wyneb
Tebygolrwydd digwyddiad stom 1 mewn 100
- Map Llifogydd ar gyfer Dŵr Wyneb wedi'i ddiweddaru Q1000
Amineill llifogydd dŵr wyneb
Tebygolrwydd digwyddiad stom 1 mewn 1000
- Q30 - Anheddau
Dynder llifogydd 150mm neu fwy
- Q100 - Anheddau
Dynder llifogydd 150mm neu fwy
- Q1000 - Anheddau
Dynder llifogydd 150mm neu fwy
- ▲ Q30 - Gwasanaethau
Dynder llifogydd 150mm neu fwy
- ▲ Q100 - Gwasanaethau
Dynder llifogydd 150mm neu fwy
- ▲ Q1000 - Gwasanaethau
Dynder llifogydd 150mm neu fwy



Map 3 - Cofrestr Cymunedau mewn Perygl

Allwedd

 Uned Polisi	 Map Llifogydd ar gyfer Dŵr Wyneb wedi'i ddiweddarau Q30 Aminell llifogydd dŵr wyneb Tebygolrwydd digwyddiad storm 1 mewn 30	 Cofrestr - Glaw
 Map Llifogydd ar gyfer Dŵr Wyneb wedi'i ddiweddarau Q100 Aminell llifogydd dŵr wyneb Tebygolrwydd digwyddiad storm 1 mewn 100	 Map Llifogydd ar gyfer Dŵr Wyneb wedi'i ddiweddarau Q1000 Aminell llifogydd dŵr wyneb Tebygolrwydd digwyddiad storm 1 mewn 1000	 Cofrestr - Afonydd

Ward Cwarter Bach
Uned Polisi Brynamman Uchaf

0 0.1 0.2 0.4
Km