

Diwygiedig Cynllun 2018-2033 Datblygu Lleol

Cynllun Adneuo



Ionawr 2020

Yr Arfarniad Cynaliadwyedd /
Aseiad Amgylcheddol Strategol (AC/AAS)

Atodiad

Adroddiad yr Arfarniad Cynaliadwyedd (yn cynnwys yr Asesiad Amgylcheddol Strategol).

Mae cyfnod ymgynghori ychwanegol ar agor ar gyfer gyflwyno sylwadau ar yr Arfarniad Cynaliadwyedd/Asesiad Amgylcheddol Strategol, fel rhan o'r Fersiwn Adneuo o Gynllun Datblygu Lleol Diwygiedig Sir Gaerfyrddin 2018-2033.

Rhaid derbyn sylwadau yn sgil y cyfnod ymgynghori ychwanegol hwn ynghylch yr Arfarniad Cynaliadwyedd (yn cynnwys yr Asesiad Amgylcheddol Strategol) erbyn 4:30pm fan hwyraf, 2 Hydref 2020. Ni fydd sylwadau a dderbyniwyd ar ôl y dyddiad yma yn cael ei hystyried.

Cynnwys

1. Rhagarweiniad	1
1.1 Gofynion Deddfwriaethol	1
1.2 Yr Arfarniad Cynaliadwyedd a Phroses y CDLI	1
1.3 Sut y mae'r Cyngor wedi cydymffurfio â'r Rheoliadau	3
Cam A.....	3
Cam B.....	4
Cam C	4
1.4 Cysylltiadau â strategaethau ac asesiadau eraill	4
Deddf Llesiant Cenedlaethau'r Dyfodol (Cymru) 2015	5
Asesiad o'r Effaith ar Iechyd.....	5
Y Gymraeg.....	6
Yr Asesiad Rheoliadau Cynefinoedd.....	6
2. Methodoleg	7
2.1 Dull	7
2.2 Cynnal yr Arfarniad Cynaliadwyedd	7
2.3 Y Fframwaith Cynaliadwyedd	7
2.4 Pennu Arwyddocâd Effaith	8
2.5 Amserlenni	8
2.6 Senario Sylfaenol	10
2.7 Matricsau Effaith.....	10
3. Cynlluniau, Polisiâu a Rhaglenni Perthnasol	11
3.1 Crynodeb Rhyngwladol.....	11
3.2 Crynodeb Cenedlaethol	12
3.3 Crynodeb Lleol	12
4. Amodau Amgylcheddol Sylfaenol a'r effeithiau a ragwelir heb weithredu'r CDLI.....	14
5. Arfarniad Cynaliadwyedd o'r Strategaeth a Ffefrir	17
5.1 Beth mae'r Arfarniad Cynaliadwyedd wedi'i arfarnu hyd yma.....	17
5.2 Manylion y broses.....	17
5.3 Arfarniad Cynaliadwyedd o'r Strategaeth a Ffefrir ar gyfer Gweledigaeth y CDLI.....	18
5.4 Arfarniad Cynaliadwyedd o Amcanion y Strategaeth a Ffefrir ar gyfer y CDLI.....	18
5.5 Arfarniad Cynaliadwyedd o'r Strategaeth a Ffefrir ar gyfer Opsiynau Twf	20
5.6 Arfarniad Cynaliadwyedd o Opsiynau Gofodol y Strategaeth a Ffefrir.....	23
Opsiwn Hybrid – Cymunedau Cytbwys a Thwf Cynaliadwy.....	27
5.7 Arfarniad Cynaliadwyedd o'r Strategaeth a Ffefrir - Polisiâu Strategol	28
5.8 Ansicrwydd ac anawsterau'r Arfarniad Cynaliadwyedd yn ystod y cam Strategaeth a Ffefrir.....	31
5.9 Crynodeb o'r Arfarniad Cynaliadwyedd Cychwynnol o'r Strategaeth a Ffefrir a'r Argymhellion.....	31

6. Arfarniad Cynaliadwyedd o Gynllun Adneuo'r CDLI diwygiedig	33
6.1 Arfarniad Cynaliadwyedd o Weledigaeth ac Amcanion Strategol y Cynllun Adneuo ..	33
6.2 Arfarniad Cynaliadwyedd o'r Strategaeth Dwf a Ffefrir.....	34
6.3 Arfarniad Cynaliadwyedd o'r Opsiwn Gofodol a Ffefrir.....	36
6.4 Arfarniad Cynaliadwyedd o'r Polisiâu Strategol	36
6.5 Mesurau Lliniaru ac Argymhellion yr Arfarniad Cynaliadwyedd – Polisiâu Strategol ..	39
6.6 Arfarniad Cynaliadwyedd o'r Polisiâu Penodol.....	41
6.7 Lliniaru ac Argymhellion yr Arfarniad Cynaliadwyedd – Polisiâu Penodol	44
6.8 Arfarniad Cynaliadwyedd o Ddyraniadau Arfaethedig.....	49
Y Dull o Arfarnu.....	49
7. Crynodeb o Effeithiau Cynaliadwyedd y CDLI Adneuo	62
8. Monitro.....	62
9 Ymgynghori a'r Camau Nesaf	67

1. Rhagarweiniad

1.0.1 Y ddogfen hon yw'r Adroddiad Arfarnu Cynaliadwyedd, sy'n cynnwys yr Arfarniad Cynaliadwyedd (AC) a'r Asesiad Amgylcheddol Strategol (AAS) ar y cyd, o Gynllun Datblygu Lleol Diwygiedig Adneuo Cyngor Sir Gaerfyrddin. Mae'r Arfarniad Cynaliadwyedd/Asesiad Amgylcheddol Strategol yn broses gyfunol sy'n bodloni'r gofynion rheoliadol ar gyfer AAS ac AC. Mae Cynllun Datblygu Lleol diwygiedig Sir Gaerfyrddin yn gynllun defnydd tir sy'n amlinellu lleoliad a maint y datblygiadau yn Sir Gaerfyrddin am gyfnod o 15 mlynedd.

1.0.2 Diben yr Arfarniad Cynaliadwyedd yw nodi unrhyw effeithiau economaidd, amgylcheddol a chymdeithasol arwyddocaol sy'n debygol o ganlyniad i'r CDLI, ac awgrymu mesurau lliniaru perthnasol. Mae'r broses hon yn integreiddio ystyriaethau cynaliadwyedd ym mhob cam o'r gwaith o baratoi CDLI, ac yn hyrwyddo datblygu cynaliadwy. Mae hyn yn meithrin proses fwy cynhwysol a thryloyw o lunio CDLI, ac yn helpu i sicrhau bod y CDLI wedi'i integreiddio â pholisïau eraill. Cyfeirir at y broses gyfunol hon o hyn ymlaen fel yr Arfarniad Cynaliadwyedd. Mae'r Adroddiad hwn yn cyd-fynd â'r CDLI Adneuo, a dylid eu darllen ar y cyd.

1.0.3 Mae cwmpas daearyddol yr asesiad hwn yn cwmpasu Sir Gaerfyrddin yn ei chyfanrwydd, ond mae hefyd yn ystyried effeithiau trawsffiniol gydag awdurdodau lleol cyfagos Sir Benfro, Ceredigion ac Abertawe. Bwriedir i'r CDLI fod yn gymwys tan 2033 wedi iddo gael ei gyhoeddi. Mae'r amserlen hon wedi'i hadlewyrchu yn yr Arfarniad Cynaliadwyedd.

1.1 Gofynion Deddfwriaethol

1.1.1 Mae cwblhau Arfarniad Cynaliadwyedd yn ofniad statudol ar gyfer Cynlluniau Datblygu Lleol o dan Adran 62(6) o Ddeddf Cynllunio a Phrynu Gorfodol 2004¹, Rheoliadau Cynllunio Gwlad a Thref (CDLI) (Cymru) 2005² a chanllawiau cysylltiedig.

1.1.2 Mae Cyfarwyddeb AAS Ewropeaidd 2001³ wedi cael ei throsi'n gyfraith yng Nghymru gan Reoliadau Asesiadau Amgylcheddol o Gynlluniau a Rhaglenni (Cymru) 2004⁴ (y Rheoliadau) sy'n nodi gofyniad gorfodol i ymgymryd ag AAS ar bob cynllun datblygu. Mae'r Gyfarwyddeb yn nodi proses asesu gyfreithiol y mae'n rhaid ei dilyn. Mae Canllawiau Llywodraeth Cymru ar Baratoi Cynlluniau Datblygu Lleol yn nodi bod yn rhaid i Arfarniad Cynaliadwyedd integreiddio gofynion Rheoliadau'r Asesiad Amgylcheddol Strategol.

1.1.3 Mae'r Arfarniad Cynaliadwyedd yn ystyried sut y caiff pedair cydran datblygu cynaliadwy (economaidd, lles cymdeithasol, diogelu/gwella'r amgylchedd a chadwraeth adnoddau) eu hintegreiddio mewn cynllun. Mae proses yr Asesiad Amgylcheddol Strategol yn canolbwyntio'n gyfan gwbl ar effeithiau amgylcheddol cynllun, gan gynnwys yr amgylchedd adeiledig a'r effaith ar boblogaethau ac iechyd lleol.

1.1.4 Mae Polisi Cynllunio Cymru⁵ yn pwysleisio'r rhagdybiaeth o blaid datblygu cynaliadwy ac y dylai Awdurdodau Cynllunio Lleol sicrhau bod y cynllun a'r cynigion yn gwireddu datblygiadau cynaliadwy. Mae'r Arfarniad Cynaliadwyedd yn rhan annatod o wneud cynlluniau da ac mae'n broses ailadroddol, sy'n nodi effeithiau arwyddocaol y Cynllun ac yn adrodd arnynt ac yn dangos bod y CDLI yn gadarn drwy sicrhau ei fod yn adlewyrchu amcanion datblygu cynaliadwy. Trwy hynny mae'n cyfrannu at gyfiawnhau polisïau yn rhesymegol.

1.2 Yr Arfarniad Cynaliadwyedd a Phroses y CDLI

1.2.1 Mae canllawiau ar sut i gynnal Arfarniad Cynaliadwyedd ar gyfer CDLIau wedi'u cynnwys yn fersiwn ddrafft Llawlyfr CDLI Llywodraeth Cymru Argraffiad 3 (2019), lle diffinnir Arfarniad

¹ <http://www.legislation.gov.uk/ukpga/2004/5/contents>

² <http://www.legislation.gov.uk/wsi/2005/2839/contents/made>

³ <https://eur-lex.europa.eu/legal-content/EN/TXT/?uri=CELEX:32001L0042>

⁴ <http://www.legislation.gov.uk/wsi/2004/1656/made>

⁵ <https://gov.wales/planning-policy-wales>

Cynaliadwyedd fel offeryn i arfarnu polisïau i sicrhau eu bod yn adlewyrchu amcanion datblygu cynaliadwy.

1.2.2 Mae Llawlyfr y CDLI yn amlinellu pum prif gam wrth gynnal yr Arfarniad Cynaliadwyedd (gweler Tabl 1). Mae'r Arfarniad Cynaliadwyedd yn broses ailadroddol, sy'n arwain at sylwadau ac adborth ym mhob cam o'r CDLI, ac sy'n golygu bod modd rhoi ystyriaeth i'r goblygiadau posibl o safbwynt cynaliadwyedd yn sgil opsiynau/polisïau arfaethedig ac am broses dryloyw. Os oes angen, gellir mireinio'r CDLI drwy gydol y gwaith o'i baratol i sicrhau ei fod yn ddogfen gynaliadwy.

Tabl 1 Camau ym mhroses yr Arfarniad Cynaliadwyedd a'u cysylltiad â'r CDLI. Addaswyd o'r Llawlyfr CDLI (3ydd Argraffiad).

Cam yr Arfarniad Cynaliadwyedd/Asesiad Amgylcheddol Strategol	Cam y CDLI
Cam A: Cwmpasu	
A1 Amlinellu cynnwys a phrif amcanion y cynllun Yn ofynnol gan y Gyfarwyddeb AAS 2001/42/EC Atodiad I (a)	Casglu Tystiolaeth ac Amcanion
A2: Nodi ac adolygu cynlluniau, rhaglenni ac amcanion cynaliadwyedd perthnasol eraill a fydd yn llywio'r cynllun. Yn ofynnol gan y Gyfarwyddeb AAS 2001/42/EC Atodiad I (a) ac (e)	
A3 Casglu gwybodaeth sylfaenol ar yr amodau cymdeithasol, economaidd, diwylliannol, llesiant ac amgylcheddol presennol a thebygol yn y dyfodol ar y raddfa ofodol berthnasol ar gyfer y cynllun Mae'r Gyfarwyddeb AAS yn ei gwneud yn ofynnol i'r data sylfaenol gwmpasu 'datblygiad tebygol y cynllun hwnnw heb ei weithredu' (Atodiad I (b)); a 'nodweddion yr ardaloedd sy'n debygol o gael eu heffeithio'n sylweddol' (Atodiad I (c)).	
A4 Nodi materion a phroblemau cynaliadwyedd sy'n berthnasol i'r cynllun Yn ofynnol gan y Gyfarwyddeb AAS 2001/42/EC Atodiad I (d)	
A5 Datblygu fframwaith Arfarnu Cynaliadwyedd y gellir arfarnu'r cynllun yn ei erbyn	
A6 Paratoi Adroddiad Cwmpasu'r Arfarniad Cynaliadwyedd ac ymgynghori yn ei gylich Yn ofynnol gan y Gyfarwyddeb AAS Erthygl 5(4) a 6(3).	
Cam B: Asesu dewisiadau amgen	
B1 Asesu a lliniaru effeithiau amcanion y cynllun gan ddefnyddio'r fframwaith Arfarnu Cynaliadwyedd	Opsiyonau Strategol a'r Strategaeth a Ffeirir
B2 Datblygu dewisiadau amgen rhesymol Yn ofynnol gan y Gyfarwyddeb AAS Erthygl 5(1) ac Atodiad I (h).	
B3 Asesu a lliniaru effeithiau'r dewisiadau amgen gan ddefnyddio'r fframwaith Arfarnu Cynaliadwyedd Yn ofynnol gan y Gyfarwyddeb AAS, Atodiad I (f) and (g).	
B4 Dewis y dewisiadau amgen a ffeirir a rhoi amlinelliad o'r rhesymau dros ddewis y dewisiadau amgen a ffeirir. Yn ofynnol gan y Gyfarwyddeb AAS, Atodiad I (h).	
Cam C: Asesiad o'r Cynllun Adneuo a Pharatoi'r Adroddiad Cynaliadwyedd	
C1 Asesu a lliniaru effeithiau'r Cynllun Adneuo gan ddefnyddio'r fframwaith Arfarnu Cynaliadwyedd Yn ofynnol gan y Gyfarwyddeb AAS, Atodiad I (f) and (g).	Paratoi ac Adneuo'r CDLI
C2 Cynnig mesurau i fonitro'r effeithiau arwyddocaol o weithredu'r cynllun. Yn ofynnol gan y Gyfarwyddeb AAS, Erthygl 9(c), Erthygl 10, Atodiad I (i).	
C3 Ymgynghori ynghylch y Cynllun Adneuo a'r Adroddiad Arfarnu Cynaliadwyedd Yn ofynnol gan y Gyfarwyddeb AAS, Erthygl 6.	
Cam D: Ymgynghori, Archwilio a Mabwysiadu'r Cynllun	

D1 Asesu effeithiau newidiadau sylweddol a wnaed i'r cynllun Adneuo gan y fframwaith Arfarnu Cynaliadwyedd. Yn ofynnol gan y Gyfarwyddeb AAS, Erthygl 5(2).	Cyflwyno, Archwilio a Mabwysiadu
D2(i) Wedi i'r cynllun gael ei fabwysiadu, rhaid i'r awdurdod sy'n gwneud y cynllun gyhoeddi Datganiad Ôl-fabwysiadu Yn ofynnol gan y Gyfarwyddeb AAS, Erthygl 9(1).	
Cam E: Monitro'r effeithiau arwyddocaol o weithredu'r CDLI	
E1 Datblygu'r nodau a'r dulliau monitro Yn ofynnol gan y Gyfarwyddeb AAS, Erthygl 9(1) (c), Erthygl 10, Atodiad I (if).	Monitro ac Adolygu
E2 Ymateb i effeithiau andwyol Yn ofynnol gan y Gyfarwyddeb AAS, Erthygl 10 (1)	

1.3 Sut y mae'r Cyngor wedi cydymffurfio â'r Rheoliadau

Cam A

1.3.1 Cwblhaodd y Cyngor Gam A yr Arfarniad Cynaliadwyedd ym mis Gorffennaf 2018 drwy gyhoeddi Adroddiad Cwmpasu drafft i ymgynghori yn ei gylch. Roedd Adroddiad Cwmpasu'r Arfarniad Cynaliadwyedd yn cynnwys:

- **A1: Amlinelliad o gynnwys a phrif amcanion y cynllun**

Roedd Adroddiad Cwmpasu'r Arfarniad Cynaliadwyedd yn amlinellu gwybodaeth am Gynllun Datblygu Lleol Diwygiedig Sir Gaerfyrddin, ei raddfa ofodol a'i amserlen a'i brif amcanion.

- **A2 Adolygu Cynlluniau/Polisiâu/Rhaglenni ac Amcanion Cynaliadwyedd**

Archwiliwyd nifer o Gynlluniau, Polisiâu a Rhaglenni a allai fod wedi effeithio ar y CDLI, gan gynnwys y rheiny ar lefel ryngwladol, genedlaethol, ranbarthol a lleol, yn ogystal â Chynlluniau Datblygu Lleol awdurdodau cyfagos. Cyflwynir fersiwn wedi'i diweddarau o'r rhestr yn Atodiad 1.

- **A3 Coladu Gwybodaeth Sylfaenol**

Roedd yr adroddiad cwmpasu yn cynnwys casgliad diweddaraf o gyflwr yr amgylchedd, yr economi a'r gymdeithas yn Sir Gaerfyrddin. Mae hefyd yn ffurfio'r llinell sylfaen ar gyfer monitro canlyniadau'r CDLI ar ôl ei fabwysiadu. Cyflwynir fersiwn wedi'i diweddarau o'r rhestr yn Atodiad 2.

- **A4 Nodi materion a phroblemau perthnasol**

Mae'r adroddiad yn tynnu sylw at faterion cynaliadwyedd, a phroblemau ond hefyd gyfleoedd y gallir mynd i'r afael â hwy drwy'r CDLI diwygiedig. Adroddir am hyn o fewn y llinell sylfaen yn Atodiad 2.

- **A5 Datblygu'r Fframwaith Cynaliadwyedd**

Mae'r Fframwaith Arfarnu Cynaliadwyedd yn darparu ffordd o allu disgrifio, dadansoddi a chymharu effeithiau cynaliadwyedd a chafodd ei ddatblygu gan ystyried y materion a'r cyfleoedd a godwyd. Mae'r fframwaith hwn yn darparu sail y gallir ei defnyddio i brofi cynaliadwyedd y CDLI. Cyflwynir y Fframwaith Arfarnu Cynaliadwyedd yn Atodiad 3.

- **A6 Ymgynghori ynghylch Cwmpas yr Arfarniad Cynaliadwyedd**

Ar 18 Gorffennaf 2018, cyhoeddwyd yr Adroddiad Cwmpasu i ymgynghori yn ei gylch am gyfnod o chwe wythnos. Roedd ar gael i'w weld ar wefan Cyngor Sir Gaerfyrddin ac anfonwyd negeseuon e-bost a llythyron i roi gwybod am hyn i gyrff ymgynghorol a phobl a oedd wedi cofrestru i gael diweddiadau ar broses y CDLI. Cafwyd sylwadau gan nifer o randdeiliaid, a adroddwyd fel Atodiad i'r Arfarniad Cynaliadwyedd cychwynnol. Gwnaed newidiadau i'r Arfarniad Cynaliadwyedd yn sgil y sylwadau hyn, lle bo hynny'n briodol, a chafodd unrhyw sylwadau yr ystyriwyd eu bod yn ymwneud i raddau mwy â'r CDLI eu nodi a'u trosglwyddo i'r tîm CDLI er mwyn eu hystyried.

Cam B

1.3.2 Cwblhaodd y Cyngor Gam B y broses Arfarnu Cynaliadwyedd ym mis Rhagfyr 2018 drwy gyhoeddi Adroddiad Arfarnu Cynaliadwyedd Cychwynnol y Strategaeth a Ffefrir. Roedd yr Arfarniad Cynaliadwyedd Cychwynnol yn cynnwys:

- **B1 Asesu a lliniaru effeithiau amcanion y cynllun gan ddefnyddio'r fframwaith Arfarnu Cynaliadwyedd**

Roedd yr Arfarniad Cynaliadwyedd Cychwynnol yn profi ac yn arfarnu amcanion Strategaeth a Ffefrir y CDLI o'u cymharu â'r Fframwaith Cynaliadwyedd.

- **B2 Datblygu dewisiadau amgen rhesymol**

Mae'r Arfarniad Cynaliadwyedd Cychwynnol wedi datblygu nifer o opsiynau strategol, ar gyfer twf a dosbarthiad gofodol, o ddealltwriaeth o'r prif faterion a nodwyd yn Adroddiad Cwmpasu'r Arfarniad Cynaliadwyedd.

- **B3 Asesu a lliniaru effeithiau dewisiadau amgen**

Gweledigaeth, Opsiynau Twf Strategol, Opsiynau Gofodol a Pholisïau Strategol Strategaeth a Ffefrir y CDLI yn erbyn amcanion yr Arfarniad Cynaliadwyedd yn y Fframwaith Arfarnu Cynaliadwyedd. Nodwyd mesurau lliniaru hefyd yn ogystal â chyfluoedd.

- **B4 Gwerthuso effeithiau opsiynau'r CDLI**

Trafodwyd a chyfiawnhawyd y rhesymau dros ddewis y dewis amgen a ffefrir a gwrthod y dewisiadau amgen eraill.

Cam C

1.3.3 Mae'r adroddiad Arfarnu Cynaliadwyedd hwn ar y CDLI Adneuo wedi cael ei baratoi i gydymffurfio â Cham C y broses Arfarnu Cynaliadwyedd a chaiff ei gyhoeddi fel rhan o'r ymgynghoriad cyhoeddus ar y Cynllun Adneuo.

- **C1 Asesu a lliniaru effeithiau'r CDLI Adneuo**

Bydd yr adroddiad hwn yn gwerthuso'r effeithiau arwyddocaol yn sgil polisïau'r CDLI Adneuo a'r dyraniadau arfaethedig, yn rhai cadarnhaol a negyddol fel ei gilydd. Pan ganfyddir bod polisi neu safle yn cael effaith negyddol, caiff mesurau lliniaru eu nodi. Cofnodir hyn ym Mhenodau 6.5 a 6.7 yr adroddiad hwn yn ogystal ag Atodiadau 4 a 7.

- **C2 Cynnig mesurau i fonitro'r effeithiau arwyddocaol yn sgil gweithredu'r cynllun.**

Trafodir hyn ym Mhennod 8 yr adroddiad hwn.

- **C3 Ymgynghori ynghylch y Cynllun Adneuo a'r Adroddiad Arfarnu Cynaliadwyedd.**

Ymgynghorir ynghylch yr adroddiad hwn ochr yn ochr â Chynllun Adneuo'r CDLI am gyfnod o chwe wythnos.

1.4 Cysylltiadau â strategaethau ac asesiadau eraill

1.4.1 Mae'r Arfarniad Cynaliadwyedd hwn hefyd yn integreiddio gofynion o dan Ddeddf Llesiant Cenedlaethau'r Dyfodol 2015, Asesu'r Effaith ar Iechyd a Gofynion y Gymraeg o dan TAN 20 yn un Arfarniad Cynaliadwyedd Integredig (ISA) sy'n galluogi asesiad mwy tryloyw, cyfannol a chynhwysfawr o oblygiadau'r opsiynau twf, yr amcanion, y polisïau a'r cynigion o safbwynt cynaliadwyedd.

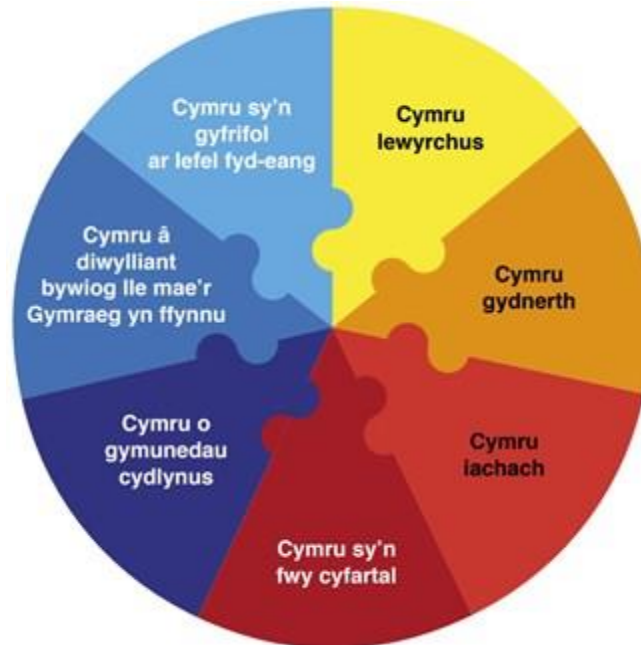
1.4.2 Caiff Asesiad Rheoliadau Cynefinoedd ei gynnal yn gyfochrog â'r broses Arfarnu Cynaliadwyedd ond nid yw wedi'i integreiddio â'r Arfarniad Cynaliadwyedd gan ei fod yn defnyddio mecanwaith profi rhagofalus gwahanol. Bydd yr Arfarniad Cynaliadwyedd yn crynhoi canfyddiadau'r Asesiad Rheoliadau Cynefinoedd fel rhan o'i asesiad o effeithiau ar fioamrywiaeth.

Deddf Llesiant Cenedlaethau'r Dyfodol (Cymru) 2015

1.4.3 Mae Deddf Cynllunio (Cymru) 2015 yn nodi'r diffiniad o ddatblygu cynaliadwy ar gyfer y system gynllunio yng Nghymru, gan adlewyrchu'r diffiniad yn Neddf Llesiant Cenedlaethau'r Dyfodol 2015.

"Ystyr "datblygu cynaliadwy" yw'r broses o wella llesiant economaidd, cymdeithasol, amgylcheddol a diwylliannol Cymru drwy weithredu, yn unol â'r egwyddor datblygu cynaliadwy, gan anelu at gyrraedd y nodau llesiant"

Mae Deddf Llesiant Cenedlaethau'r Dyfodol 2015 yn gosod saith nod llesiant y mae'n ofynnol i bob corff cyhoeddus eu cyflawni (Ffigur 1).



Ffigur 1 Saith Nod Llesiant Deddf Llesiant Cenedlaethau'r Dyfodol 2015

1.4.4 Mae Deddf Llesiant Cenedlaethau'r Dyfodol 2015 yn cyflwyno Cynlluniau Llesiant (a fydd yn disodli Cynlluniau Integredig Sengl) ac asesiad o Lesiant Lleol a fydd yn disodli Asesiadau Anghenion Strategol. Mae'r Ddeddf yn cynnwys egwyddor datblygu cynaliadwy sydd yn sicrhau bod yn rhaid i gyrrff cyhoeddus weithredu mewn modd sy'n ceisio sicrhau bod anghenion y presennol yn cael eu diwallu heb effeithio ar allu cenedlaethau'r dyfodol i ddiwallu eu hanghenion eu hunain, gan wneud hynny trwy ystyried y pum ffordd ganlynol o weithio:

- Edrych i'r tymor hir fel nad ydym yn amharu ar allu cenedlaethau'r dyfodol i ddiwallu eu hanghenion eu hunain;
- Deall achosion sylfaenol problemau er mwyn eu hatal rhag codi neu waethygu;
- Mabwysiadu dull integredig fel bod cyrrff cyhoeddus yn edrych ar yr holl nodau llesiant wrth benderfynu ar eu hamcanion llesiant;
- Cynnwys amrywiaeth y boblogaeth yn y penderfyniadau sy'n effeithio arnynt; a
- Gweithio gydag eraill mewn ffordd gydweithredol i ganfod atebion cynaliadwy cyffredin.

Asesiad o'r Effaith ar Iechyd

1.4.5 Mae Deddf Iechyd y Cyhoedd (Cymru) 2017 yn ei gwneud yn ofynnol i gyrrff cyhoeddus gynnal asesiad o'r effaith ar iechyd er mwyn asesu'r effaith debygol, yn y tymor byr a'r hirdymor ar iechyd corfforol a meddyliol. Mae'r Gyfarwydddeb AAS (Atodiad I (f)) yn ei gwneud yn ofynnol i iechyd dynol gael ei ystyried fel rhan o'r asesiad o effeithiau amgylcheddol. Felly, ar gyfer yr Arfarniad Cynaliadwyedd hwn, ehangwyd elfen iechyd yr Asesiad Amgylcheddol Strategol i gynnwys amcanion iechyd corfforol a meddyliol Asesiad o'r Effaith ar Iechyd.

Y Gymraeg

1.4.6 Mae bellach yn ofyniad deddfwriaethol bod rhaid i'r Arfarniad Cynaliadwyedd gynnwys asesiad o effeithiau tebygol y cynllun ar y defnydd o'r Gymraeg (Adran 62(6A) PCPA 2004 fel y'i mewnosodwyd gan adran 11, PWA 2015). Y broses Arfarnu Cynaliadwyedd yw'r mecanwaith ar gyfer ystyried sut y mae graddfa a lleoliad twf, y weledigaeth, yr amcanion, y polisïau a'r cynigion yn unigol ac yn gyfunol, yn effeithio ar y Gymraeg. Lle mae'r dystiolaeth yn awgrymu y bydd effaith andwyol ar y defnydd o'r Gymraeg, gall yr ACLI asesu a ddylid newid y strategaeth neu a ddylid nodi mesurau lliniaru.

1.4.7 I ategu'r asesiad o'r laith Gymraeg yn yr Arfarniad Cynaliadwyedd, mae Asesiad ar wahân a manylach o'r Effaith ar yr laith Gymraeg⁶ wedi'i gynnal i ategu sylfaen dystiolaeth y CDLI diwygiedig. Bydd casgliadau'r asesiad hwn, lle bo'n berthnasol, yn cael eu mabwysiadu yn yr Arfarniad Cynaliadwyedd, a dylid cyfeirio at yr Asesiad o'r Effaith ar yr laith Gymraeg i gael y dystiolaeth ategol a'r sylwadau.

Yr Asesiad Rheoliadau Cynefinoedd

1.4.8. Rhaid asesu proses y CDLI Adneuo o dan y Gyfarwyddeb Cynefinoedd (92/43/EEC), drwy broses a elwir yn Asesiad Rheoliadau Cynefinoedd, er mwyn asesu a fyddai'r CDLI yn debygol o gael effaith arwyddocaol ar safle gwarchoddedig Ewropeaidd, ar ei ben ei hun neu'n gyfunol â chynlluniau a phrosiectau eraill, yn uniongyrchol neu'n anuniongyrchol. Trosir y Gyfarwyddeb i gyfraith Cymru drwy'r Rheoliadau Cadwraeth Cynefinoedd a Rhywogaethau, 2010. Os bernir bod y CDLI yn debygol o gael effaith arwyddocaol ar un neu fwy o safleoedd Ewropeaidd, rhaid iddo fod yn destun asesiad priodol o dan y Rheoliadau Cynefinoedd.

1.4.9 Mae'r Sir yn cynnwys deuddeg safle a warchodir gan Ewrop. Ystyriwyd yr effeithiau posibl ar safleoedd Ewropeaidd o gamau cynharaf y broses o wneud y cynllun a chynhaliwyd gwaith sgrinio rhagarweiniol ar y Strategaeth a Ffefrir ym mis Rhagfyr 2018. Mae'r Cynllun Adneuo wedi bod yn destun gwaith sgrinio o dan y Rheoliadau Cynefinoedd a chyhoeddir yr adroddiad ochr yn ochr â'r Cynllun Adneuo. Casgliadau'r ymarfer sgrinio hwn, a'r asesiad priodol dilynol, yw na fydd y Cynllun Adneuo yn cael unrhyw effaith arwyddocaol debygol, naill ai'n unigol neu'n gyfunol, ar unrhyw safleoedd Ewropeaidd.

1.4.10 Mae gwaith sgrinio anffurfiol cynharach yr Asesiad Rheoliadau Cynefinoedd wedi bod yn ddylanwadol o ran gallu dod i gasgliad ffafriol ynghylch sgrinio'r Cynllun Adneuo. Mae'r ymagwedd ailadroddol tuag at Asesiad Rheoliadau Cynefinoedd wedi hwyluso'r broses o nodi materion posibl fel bod modd i'r gwaith o ddatblygu'r Cynllun Adneuo gael ei lywio gan risgiau posibl i safleoedd Ewropeaidd.

⁶ Asesiad o'r Effaith ar yr laith Gymraeg CDLI Adneuo Drafft Sir Gaerfyrddin. Rhagfyr 2019.

2. Methodoleg

2.1 Dull

2.1.1 Mae methodoleg yr Arfarniad Cynaliadwyedd wedi cyfeirio at ganllawiau a ddarparwyd mewn nifer o ddogfennau. Mae'r rhain yn cynnwys:

- Llawlyfr CDLI Llywodraeth Cymru, Argraffiad 3, (2019),
- Sustainability Appraisal of Regional Spatial Strategies and Local Development Documents ODPM (2005)
- A Practical Guide to the Strategic Environmental Assessment Directive ODPM (2005)
- Improving the Effectiveness and Efficiency of SEA/SA for Land Use Plans, Y Sefydliad Cynllunio Trefol Brenhinol (2018)

2.2 Cynnal yr Arfarniad Cynaliadwyedd

2.2.1 Mae Arfarnu Cynaliadwyedd yn broses ailadroddol ac mae canlyniadau'r arfarniad wedi llywio fersiwn derfynol y CDLI Adneuo a gyhoeddwyd er mwyn ymgynghori yn ei gylch. Lle nad yw elfennau o'r CDLI wedi newid o'r Strategaeth a Ffeirir Derfynol, mae'r Arfarniad Cynaliadwyedd blaenorol yn dal i fod yn ddilys a chyfeirir ato neu caiff ei atgynhyrchu yn yr adroddiad hwn.

2.3 Y Fframwaith Cynaliadwyedd

2.3.1 Mae'r Fframwaith Arfarnu Cynaliadwyedd yn darparu sail gyson ar gyfer disgrifio, dadansoddi a chymharu effeithiau amcanion, opsiynau, polisiâu penodol a chynigion y CDLI ar gynaliadwyedd. Caiff y Fframwaith Arfarnu Cynaliadwyedd ei arwain gan amcanion, felly caiff pob un o amcanion ac opsiynau strategol y CDLI diwygiedig eu hasesu o ran ei gyfraniad at gyflawni amcanion yr Arfarniad Cynaliadwyedd.

2.3.2 Mae'r fframwaith yn nodi amcanion cynaliadwyedd sydd wedi'u seilio ar dystiolaeth gadarn ac sy'n adlewyrchu'r heriau a wynebwr ym maes y cynllun. Datblygwyd yr amcanion wrth ystyried y cyfraniadau canlynol, ac mae pob un wedi'i nodi yn Adroddiad Cwmpasu'r Arfarniad Cynaliadwyedd:

- Adolygu Cynlluniau, Rhaglenni a Pholisïau
- Gwybodaeth Sylfaenol
- Materion a chyfleoedd cynaliadwyedd a nodwyd
- Ymatebion ac adborth yn sgil ymgynghori â chyrrff ymgynghorol ac a'r cyhoedd

2.3.3 Darperir y fframwaith Arfarnu Cynaliadwyedd llawn yn Atodiad 3. I grynhof, mae'r amcanion yn adlewyrchu'r pynciau a nodir yn Atodlen 2 o'r Rheoliadau AAS yn ogystal ag amcanion ychwanegol ynglŷn â newid yn yr hinsawdd a ffactorau economaidd-gymdeithasol. Dangosir y 15 Amcan Arfarnu Cynaliadwyedd sy'n ffurfio'r fframwaith yn Nhabl 2, yn ogystal â'r mater cyfatebol yn yr Aseiad Amgylcheddol Strategol.

Tabl 2 Amcanion Arfarnu Cynaliadwyedd a Materion Cyfatebol y Gyfarwyddeb AAS

Amcan Arfarnu Cynaliadwyedd	Materion Cyfatebol yr AAS
SA1 Datblygu Cynaliadwy	
SA2 Bioamrywiaeth	Bioamrywiaeth, ffawna, fflora
SA3 Ansawdd Aer	Aer
SA4 Ffactorau Hinsoddol	Ffactorau hinsoddol
SA5 Dŵr	Dŵr
SA6 Asedau Materol	Asedau materol
SA7 Pridd	Pridd
SA8 Treftadaeth Ddiwylliannol ac Amgylcheddau Hanesyddol	Treftadaeth ddiwylliannol gan gynnwys treftadaeth bensaernïol ac archaeolegol

SA9 Tirwedd	Tirwedd
SA10 Poblogaeth	Poblogaeth
SA11 Y Gymraeg	
SA12 Iechyd a Llesiant	Iechyd dynol
SA13 Addysg a Sgiliau	
SA14 Yr Economi	
SA15 Gwead Cymdeithas	

2.3.4 I gynorthwyo'r broses asesu cefnogir pob amcan gan nifer o is-amcanion a 'meini prawf gwneud penderfyniadau' cysylltiedig, a fydd yn hwyluso'r broses asesu ac o gymorth i ddehongli'r prif amcan.

2.4 Pennu Arwyddocâd Effaith

2.4.1 Mae rhagfynegi effeithiau yn cynnwys nodi newidiadau i'r llinell sylfaen amgylcheddol y rhagfynegir y byddant yn codi yn sgil gweithredu'r cynllun, gan gynnwys unrhyw ddewisiadau amgen. Mae Atodiad II o'r Gyfarwyddeb AAS yn nodi meini prawf ar gyfer pennu effeithiau arwyddocaol tebygol. Maent yn gyfuniad o:

- **Maint** effeithiau'r cynllun, gan gynnwys i ba raddau mae'r cynllun yn gosod fframwaith ar gyfer prosiectau, i ba raddau mae'n dylanwadu ar gynlluniau eraill, a phroblemau amgylcheddol sy'n berthnasol i'r cynllun.
- **Sensitifrwydd** yr amgylchedd dan sylw, gan gynnwys gwerth yr ardal a pha mor agored ydyw i niwed, safonau ansawdd amgylcheddol y rhagorwyd arnynt, ac effeithiau ar ardaloedd neu dirweddau dynodedig.
- **Nodweddion yr effaith**, gan gynnwys tebygolrwydd, hyd, amlder, y gallu i'w gwyrddroi, effeithiau cronrus, effeithiau traws ffiniol, risgiau i iechyd pobl neu'r amgylchedd, a maint a graddau gofodol yr effeithiau.

2.4.2 O gofio natur eang cynigion y cynllun a pha mor anodd yw gwahanu achosion eraill yr effeithiau, ystyrir mai dull ansoddol yw'r dull mwyaf ystyrion. Fodd bynnag, nid yw ansoddol yn golygu 'wedi dyfalu' ac mae angen i ragfynegiadau gael eu cefnogi gan dystiolaeth. Pan fydd y dystiolaeth wedi'i hystyried, rhaid barnu a yw'r effaith a ragfynegir yn un arwyddocaol. Mae Ffigur 2 yn darparu fframwaith y gellir ei ddefnyddio i farnu arwyddocâd yn gyson a chan sicrhau bod rhagfynegi, gwerthuso a lliniaru wedi'u cynnwys yn yr arfarniad.

2.5 Amserlenni

2.5.1 Mae'r Gyfarwyddeb AAS yn ei gwneud yn ofynnol hefyd i'r dadansoddiad o effeithiau gynnwys effeithiau tymor byr, tymor canolig a thymor hir, parhaol a dros dro (Atodiad I(f)). Gall effeithiau amrywio dros wahanol amserlenni, e.e. effeithiau tymor byr andwyol o ganlyniad i darfu ar gynefinoedd ond effeithiau buddiol tymor hir ar ffurf gostyngiadau mewn llygredd aer neu nwyon tŷ gwydr. Gyda hyn mewn golwg, bydd yr Arfarniad Cynaliadwyedd yn ystyried effeithiau dros dair amserlen.

- Tymor Byr (B): 0 - 5 blynedd
- Tymor canolig (C): 6 - 10 blynedd
- Tymor Hir (H): 11 - 20 blynedd

Pa fath o effaith fydd yr opsiwn, y polisi neu'r cynnig yn ei chael ar yr amcan hwn dros y tymor byr, y tymor canolig a'r tymor hir? Ystyriwch yr effeithiau eilaidd, cronol a synergaidd yn ogystal â'r effeithiau uniongyrchol. Os oes amheuaeth, tybiwch yr achos gwaethaf neu ceisiwch ragor o wybodaeth i leihau'r ansicrwydd.

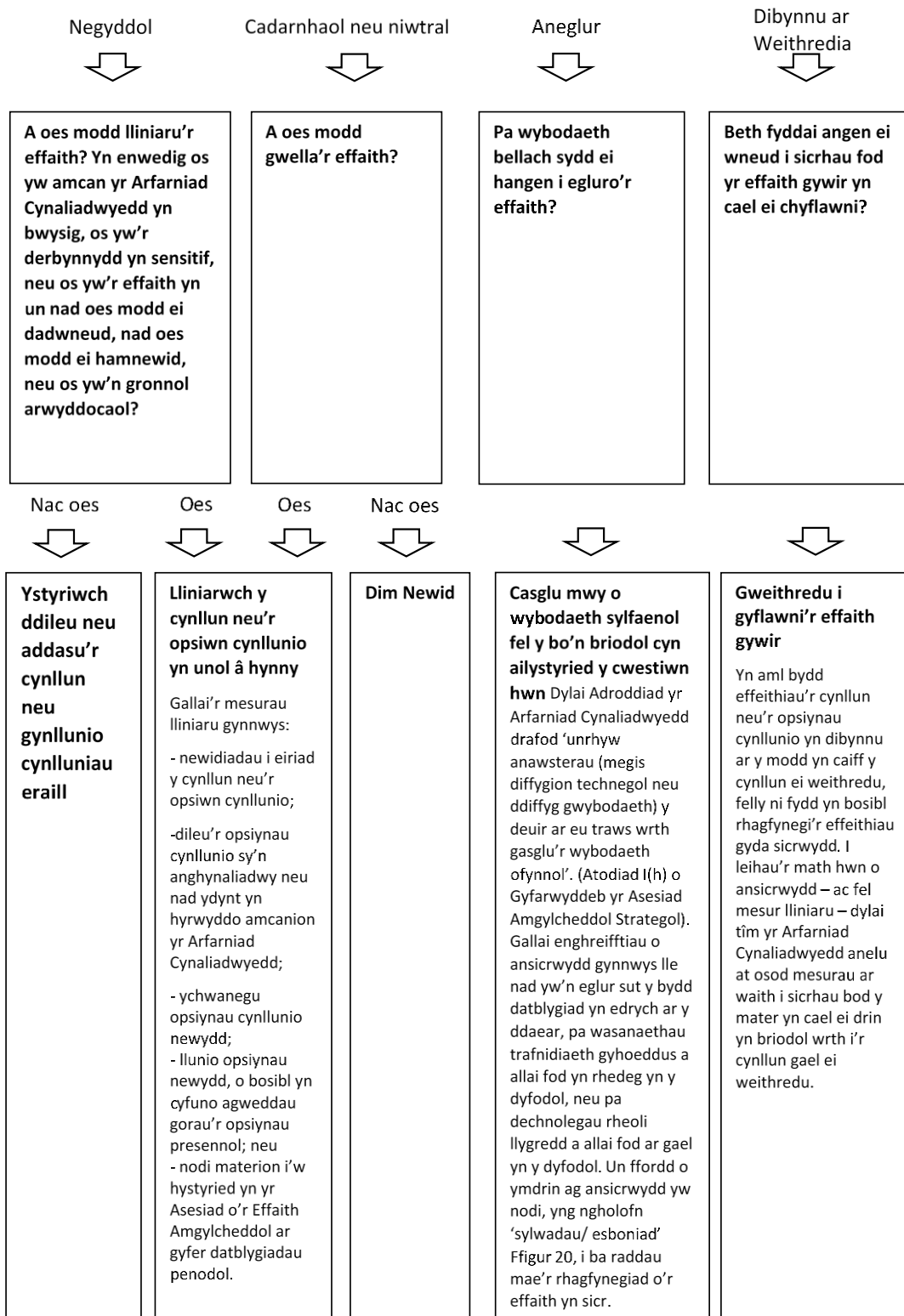


Figure 2 Y Broses Arfarnu Cynaliadwyedd

2.6 Senario Sylfaenol

2.6.1 I fodloni gofynion yr Asesiad Amgylcheddol Strategol (Rheoliadau AAS – Rheoliad 12 ac Atodlen 2(2)) mae angen nodi datblygiad tebygol ardal y cynllun pe na byddai cynllun diwygiedig yn cael ei weithredu. Mae sefydlu beth fydd y sefyllfa heb y cynllun, h.y. senario busnes fel arfer, yn cynnwys gofyn sut y gall polisïau, arferion a thueddiadau presennol newid yn y dyfodol heb unrhyw ymyrraeth weithredol trwy'r CDLI. Dylid defnyddio'r sefyllfa busnes fel arfer fel llinell sylfaen i gymharu goblygiadau a pherfformiad opsiynau eraill. Gan fod hyn yn ddiwygiad o'r CDLI presennol, y llinell sylfaen a ddefnyddir wrth ystyried yr holl opsiynau a pholisïau yw sut y byddai'r ardal yn newid o dan y cynllun datblygu presennol heb gyflwyno polisïau newydd. Byddai'r cynllun presennol yn rhedeg o 2006 i 2021 ac ar ôl hynny ni fyddai yna gynllun ar waith oni bai bod y CDLI diwygiedig yn cael ei fabwysiadu ac felly ystyrir mai dyma'r senario sylfaenol.

2.6.2 Cynhaliwyd yr arfarniad hwn drwy ystyried cynlluniau, rhaglenni a pholisïau presennol sydd ar waith yn rhan o'r senario sylfaenol. Mae'n bwysig bod yn ymwybodol ei bod yn bosibl y bydd rhai o'r cynlluniau, y rhaglenni a'r polisïau hyn eisoes yn lliniaru rhai o'r effeithiau negyddol a all ddigwydd o ganlyniad i'r CDLI diwygiedig ac ystyriwyd hyn yn rhan o'r asesiad. Ceir rhestr lawn o gynlluniau, rhaglenni a pholisïau perthnasol yn Atodiad 1. Rhoddir ystyriaeth arbennig i bolisi cynllunio cenedlaethol presennol sy'n gysylltiedig â Nodiadau Cyngor Technegol (TAN).

2.7 Matricsau Effaith

2.7.1 Er mwyn profi i ba raddau y mae'r opsiynau strategol a'r polisïau o fewn y Fframwaith Arfarnu Cynaliadwyedd yn cyd-fynd, defnyddiwyd matricsau i grynhoi'r arfarniad trwy ddefnyddio'r meini prawf a amlinellir yn Nhabl 3. Nodir y modd y mae'r amcanion, yr opsiynau a'r safleoedd yn cyfrannu at gyflawni amcanion y Fframwaith Arfarnu Cynaliadwyedd gan ddefnyddio'r symbolau canlynol:

Tabl 3 Meini prawf asesu Arfarniad Cynaliadwyedd ar gyfer polisïau drafft a dewisiadau amgen rhesymol.

Symbol	Effaith a Ragfynegir	Camau/ymateb a awgrymir
++	Effaith gadarnhaol iawn – byddai testun yr arfarniad o help mawr i gyflawni'r amcan Cynaliadwyedd.	Ystyried a ellir gwella'r effaith gadarnhaol iawn ymhellach
+	Effaith gadarnhaol – byddai testun yr arfarniad yn helpu i gyflawni'r amcan Cynaliadwyedd.	Ystyried a ellir gwella'r effaith gadarnhaol ymhellach
+/-	Effeithiau cadarnhaol a negyddol – byddai testun yr arfarniad yn helpu rhai elfennau o'r amcan Cynaliadwyedd ond yn llesteirio elfennau eraill.	Ystyried camau lliniaru ar gyfer yr effeithiau negyddol ac a ellir gwella'r effeithiau cadarnhaol
-	Effaith negyddol – byddai testun yr arfarniad yn amharu ar yr amcan Cynaliadwyedd.	Ystyried camau lliniaru fel dileu/ailstyried/diwygio y polisi neu'r dyraniad safle; ailstyried y polisi neu'r defnydd arfaethedig.
--	Effaith negyddol iawn – byddai testun yr arfarniad yn amharu'n sylweddol ar yr amcan Cynaliadwyedd.	Dulliau lliniaru sylweddol i leihau difrifoldeb neu effaith; ailstyried y polisi neu'r defnydd arfaethedig
	Bydd effaith ar yr amcan Cynaliadwyedd yn dibynnu ar sut y gweithredir y polisi a'r dyraniad	Awgrymiadau ar gyfer gweithredu

?	Ansicr o'r effaith – angen rhagor o wybodaeth	Ystyried o ble bydd hyn yn dod – gan bwy mae'r wybodaeth? Sut y caiff ei chasglu? Pryd y caiff ei chasglu?
---	---	--

2.7.2 Datblygwyd fframwaith ar wahân ar gyfer asesu safleoedd er mwyn asesu meini prawf mwy penodol i'r safle. Caiff y fethodoleg hon ei amlinellu yn Rhan 6.8.

2.7.3 Mae Tabl 4 yn amlinellu'r diffiniad o effeithiau eilaidd (neu anuniongyrchol), cronnoł a synergaid, fel y'u hystyrir yn yr Arfarniad Cynaliadwyedd hwn.

Tabl 4 Diffiniadau o effeithiau eilaidd, cronnoł a synergaid. Ffynhonnell: A Practical Guide to the Strategic Environmental Assessment Directive, ODPM.

Math o effaith	Diffiniad
Eilaidd (neu anuniongyrchol)	Effeithiau nad ydynt yn ganlyniad uniongyrchol i'r cynllun ond sy'n digwydd i fwrdd o'r effaith wreiddiol neu o ganlyniad i lwybr cymhleth
Cronnoł	Mae effeithiau'n codi, er enghraifft, lle mae gan sawl datblygiad effeithiau ansylweddol ond sydd gyda'i gilydd yn cael effaith arwyddocaol; neu lle mae nifer o effeithiau unigol y cynllun (e.e. sŵn, llwch ac effaith weledol) yn cael effaith gyfunol.
Synergaid	Mae effeithiau yn rhyngweithio i gynhyrchu cyfanswm effaith sy'n fwy na swm yr effeithiau unigol.

3. Cynlluniau, Polisiâu a Rhaglenni Perthnasol

3.0.1 Mae'r broses o ddatblygu'r CDLI yn digwydd o fewn fframwaith o ddeddfwriaeth a chanllawiau a chaiff ei llywio gan amcanion a dyheadau cynlluniau, polisiâu a rhaglenni eraill o lefel ryngwladol i lefel leol. Bydd dylanwad uniongyrchol y Cynllun yn cael ei gyfyngu i ddefnyddio a datblygu tir ac adeiladau, ond mae ganddo'r potensial hefyd i fod yn offeryn pwysig ar gyfer gweithredu ystod eang o amcanion sydd wedi'u cynnwys mewn cynlluniau a strategaethau eraill. Mae integreiddio polisi yn hanfodol er mwyn i CDLIau adeiladu ar gynlluniau a strategaethau eraill ac ychwanegu gwerth atynt.

3.0.2 Mae'r bennod hon yn crynhoi'r berthynas rhwng y CDLI a chynlluniau, polisiâu a rhaglenni eraill ar bob lefel, ac yn dangos sut y mae gofynion cynlluniau, polisiâu a rhaglenni eraill wedi'u hystyried wrth ddatblygu'r Cynllun hyd yma drwy'r broses Arfarnu Cynaliadwyedd.

3.0.3 Cynhaliwyd adolygiad o'r cynlluniau a'r polisiâu perthnasol ar lefel ryngwladol/Ewropeaidd, genedlaethol, ranbarthol a lleol o fewn Adroddiad Cwmpasu'r Arfarniad Cynaliadwyedd er mwyn rhoi ystyriaeth i'r berthynas rhwng y CDLI a pholisiâu, cynlluniau a rhaglenni perthnasol eraill ac amcanion cynaliadwyedd. Gweler Atodiad 1 am restr o'r polisiâu, cynlluniau a rhaglenni a nodir, a lle bo'n berthnasol ddisgrifiad manylach o'r dogfennau a'u perthnasedd i'r Cynllun, yn ogystal â dolenni cyswllt i wefannau.

3.1 Crynodeb Rhyngwladol

3.1.1 Mae'r offerynnau a'r strategaethau deddfwriaethol ar lefel ryngwladol (Undeb Ewropeaidd) a nodir ac a adolygir yn Atodiad 1 yn cynrychioli haen uchaf yr agenda datblygu cynaliadwy; rhaid trosi'r haen hon yn ddeddfwriaeth Aelod-wladwriaeth. Mae'r ddeddfwriaeth ar lefel genedlaethol wedyn yn pennu cynnwys cynlluniau, polisiâu a rhaglenni ar lefel genedlaethol, isranbarthol a lleol, sydd i bob pwrpas yn llywio'r gwaith o gyflwyno'r agenda gynaliadwyedd yn lleol.

3.1.2 Mae'r Cyfarwyddbau Ewropeaidd a'r strategaethau a adolygwyd yn ymwneud â materion amgylcheddol sy'n bwysig iawn ar raddfa fyd-eang, ond sydd eto'n gofyn am weithredu lleol er mwyn bod yn effeithiol, ac maent yn cynnwys:

- Newid yn yr hinsawdd ac ynni adnewyddadwy;
- Sefydlu cymunedau cynaliadwy;
- Cyflwyno systemau trafndiaeth cynaliadwy;
- Rheoli gwastraff yn gynaliadwy;
- Defnyddio a rheoli adnoddau naturiol mewn modd cynaliadwy
- Sefydlu patrymau cynhyrchu a defnyddio cynaliadwy;
- Hyrwyddo cynhwysiant cymdeithasol ac ymladd tlodi;
- Gwarchod a gwella bioamrywiaeth;
- Gwarchod a gwella'r amgylchedd dŵr; ac
- Ansawdd Aer.

3.1.3 Cyfeirir at drosi deddfwriaeth Ewropeaidd yn gyfraith genedlaethol o ganlyniad i fod y Deyrnas Unedig yn tynnu'n ôl o'r Undeb Ewropeaidd a goblygiadau'r Bil Diddymu Mawr. Yn hyn o beth, bydd goblygiadau a chanlyniadau diddymu Deddf y Cymunedau Ewropeaidd ar y naill law, ac ar y llaw arall trosi is-ddeddfwriaeth yr UE - rheoliadau a chyfarwydddebau sydd eisoes yn orfodadwy yn y DU - yn gyfreithiau domestig yn cael eu monitro, a bydd yr Arfarniad Cynaliadwyedd yn cael ei addasu lle bo'n briodol i adlewyrchu unrhyw effeithiau.

3.2 Crynodeb Cenedlaethol

3.2.1 Mae'r themâu cynaliadwyedd a gwmpesir gan y dogfennau polisiâu, cynlluniau a rhaglenni cenedlaethol yn adlewyrchu materion amgylcheddol sy'n bwysig ar raddfa ryngwladol, wedi'u rhaeadru i lawr i'r lefel ranbarthol yn ogystal â materion sy'n arbennig o berthnasol i Gymru, yn enwedig mewn perthynas â materion cymdeithasol ac economaidd. Mae'r agweddau cymdeithasol a gwmpesir gan y dogfennau cenedlaethol yn cynnwys yr angen i adlewyrchu'r amcanion llesiant a chyflawni cymunedau diogel, cynhwysol ac iach lle ceir cyn lleied o allgáu cymdeithasol â phosibl a lle gwneir y mwyaf o fynediad i gyfleusterau. Thema amlwg mewn rhai o'r dogfennau cenedlaethol yw cryfhau hunaniaeth ddiwylliannol a chefnogi nodweddion diwylliannol unigryw a rhoi lle blaenllaw i'r Gymraeg.

3.2.2 Mae ymateb i anghenion y gymuned leol trwy ddatblygu hefyd yn thema a adleisir mewn nifer o'r dogfennau. Mae lleihau'r angen i deithio, ynghyd â dulliau trafndiaeth integredig a mwy iach, hefyd yn thema a ailadroddir yn y dogfennau polisi a strategaeth cenedlaethol. Mae'r materion amgylcheddol a gwmpesir gan y dogfennau cenedlaethol yn seiliedig yn gyffredin ar yr angen i warchod bioamrywiaeth a safleoedd a chynefinoedd gwarchoddedig. Thema gref sy'n tanategu llawer o'r polisiâu/strategaethau yw darparu'r gallu i gynefinoedd, rhywogaethau a'r amgylchedd naturiol ymateb i hinsawdd sy'n newid trwy ganiatáu amser a gofod iddynt ymaddasu. Cafodd yr angen i warchod ansawdd ac argaeledd adnoddau dŵr hefyd ei nodi yn ystod yr adolygiad o bolisiâu, cynlluniau a rhaglenni. Caiff dylunio trefol o ansawdd uchel hefyd ei enwi fel elfen allweddol o gyflawni cymunedau cynaliadwy.

3.2.3 Fel arfer mae themâu economaidd y dogfennau cenedlaethol yn canolbwyntio ar yr angen i annog economi mwy amrywiol ac sydd o werth uchel yng Nghymru, sy'n manteisio i'r eithaf ar asedau naturiol helaeth y wlad. Mae twristiaeth yn thema allweddol mewn nifer o'r dogfennau cenedlaethol, ynghyd â'r angen i symud tuag at farchnadoedd technolegau adnewyddadwy.

3.3 Crynodeb Lleol

3.3.1 Mae'r dogfennau polisi a'r strategaethau is-genedlaethol ac ar lefel Sir Gaerfyrddin hefyd yn adlewyrchu nifer o'r themâu cynaliadwyedd y tynnwyd sylw atynt yn y dogfennau rhyngwladol a chenedlaethol; er enghraifft, cynyddu mynediad i wasanaethau trwy gyfrwng cyfleusterau trafndiaeth integredig a diwallu anghenion y gymuned leol.

3.3.2 Mae dogfennau lleol megis y Cynllun Llesiant datblygol a'r Strategaeth Gymunedol Integredig yn ceisio mynd i'r afael â materion sy'n berthnasol i Sir Gaerfyrddin megis allgáu, yr angen i hyrwyddo mynediad cynaliadwy i wasanaethau, cyflawni cymunedau diogel ac iach,

hyrwyddo addysg a chyflogaeth ac adfywio a datblygu'r farchnad lafur. Mae'r angen i ddatblygu economi amrywiol sydd â gwerth ychwanegol uchel hefyd yn adlewyrchu'r polisiau a'r strategaethau a nodir mewn rhai o'r dogfennau cenedlaethol. Un o themâu allweddol Strategaeth Newid yn yr Hinsawdd Sir Gaerfyrddin yw lleihau'r gwariant ar ynni, defnyddio ynni mewn modd effeithlon a buddsoddi mewn ffynonellau ynni llai niweidiol.

3.3.3 Yn dilyn ymgynghoriad, aeth y Cyngor ati i ddrafftio set o Amcanion Llesiant / Gwella. Cafodd y rhain eu cymeradwyo gan y Cyngor ar 8 Mawrth 2017 a'u hail-gadarnhau yn dilyn Etholiadau Llywodraeth Leol 2017. Mae Cynlluniau Gweithredu ar waith hefyd.

4. Amodau Amgylcheddol Sylfaenol a'r effeithiau a ragwelir heb weithredu'r CDLI.

4.1 Crynodeb Sylfaenol

4.1.1 Mae'r adran hon yn crynhoi sefyllfa amgylcheddol sylfaenol y Sir ac yn rhoi diweddariad i'r Adroddiad Cwmpasu a'r Adroddiad Arfarnu Cynaliadwyedd blaenorol. Mae'r wybodaeth sylfaenol ar gyfer yr Arfarniad Cynaliadwyedd yn cynnwys gwybodaeth feintiol ac ansoddol a data sy'n disgrifio cyflwr cymdeithasol, economaidd ac amgylcheddol ardal y Cynllun. Mae Rheoliadau'r AAS yn ei gwneud yn ofynnol i'r Adroddiad Arfarnu Cynaliadwyedd gynnwys sylwebaeth ar yr effaith debygol a ragwelir ar y llinell sylfaen amgylcheddol gyda a heb weithredu'r CDLI diwygiedig.

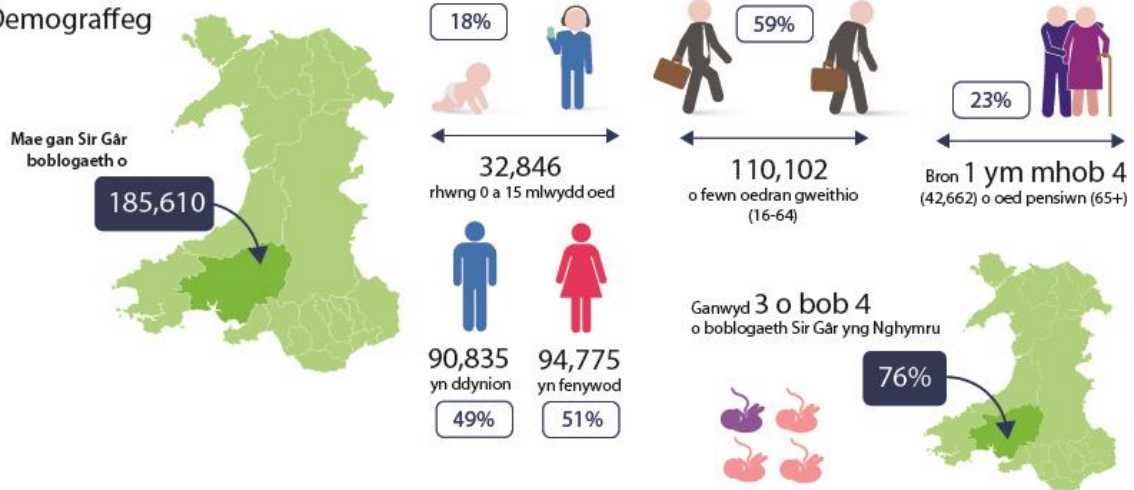
4.1.2 Mae'r wybodaeth sylfaenol ar gyfer Sir Gaerfyrddin wedi cael ei chasglu o dan gyfres o benawdau a chaiff ei nodi yn Atodiad 2. Er mwyn bod yn gyson mae'r penawdau hyn wedi cael eu grwpio o dan yr un penawdau'n fras â'r rheiny a ddefnyddiwyd yn y CDLI mabwysiedig presennol. Maent wedi cael eu newid, fodd bynnag, i gynnwys y Gymraeg fel pennawd ar wahân, er mwyn adlewyrchu safle'r Gymraeg yn y Sir a'i chymunedau.

4.1.3 Mae'r penawdau sylfaenol hyn fel a ganlyn:

1. Datblygu Cynaliadwy;
2. Bioamrywiaeth;
3. Ansawdd Aer;
4. Ffactorau Hinsoddol;
5. Dŵr;
6. Asedau Materol;
7. Pridd;
8. Treftadaeth Ddiwylliannol ac Amgylchedd Hanesyddol;
9. Tirwedd;
10. Poblogaeth.
11. Y Gymraeg;
12. Iechyd a Llesiant;
13. Addysg a Sgiliau;
14. Yr Economi, a
15. Gwead Cymdeithas.

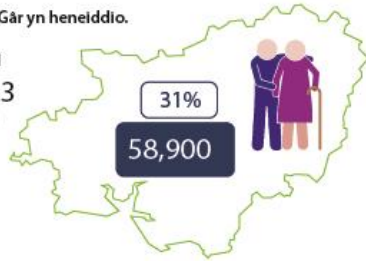
4.1.4 Mae'r canlynol yn rhoi ciplun o'r data sylfaenol allweddol mewn perthynas â Sir Gaerfyrddin.

Demograffeg



Mae poblogaeth Sir Gâr yn heneiddio.

Erbyn 2039, bydd 1 ym mhob 3 o drigolion Sir Gâr yn 65 mlwydd oed neu'n hŷn.



Mae gan **1 ym mhob 4** salwch hirdymor sy'n cyfyngu



1 ym mhob 25

Mae Sir Gâr yn bennaf yn wyn, gyda 4% o'r boblogaeth o gefndir heb fod yn wyn

Yn Sir Gâr y ceir y nifer uchaf o siaradwyr Cymraeg yng Nghymru, sef



78,048



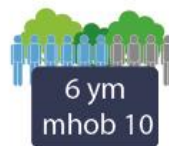
Mae dros 78,800 o aelwydydd yn Sir Gâr, gyda dim ond un person yn byw yn

30%

ohonynt.



Mae 60% o'r boblogaeth yn byw mewn ardal wledig, sy'n ffurfio 53% o'r Sir



Mae tair prif dref sef Llanelli, Caerfyrddin a Rhydaman sy'n gartref i

25% o'r boblogaeth



Mae 7 ym mhob 10 aelwyd wedi ei brynu (yn gyfan neu gyda morgais)



14% yn rhentu'n gymdeithasol



10% rhent preifat



44 o droseddau bob 1000 o'r boblogaeth



8166 o droseddau wedi eu cofnodi 2015/16



79% yn teimlo'n ddiogel yn eu hardal

Economi



Mae bron 8 ym mhob 10 o boblogaeth oedran gweithio Sir Gâr (16-64) yn weithgar yn economaidd (62% fel cyflogeion; 12% hunangyflogedig)

79%, 89,600



o swyddi cyflogedig yn Sir Gâr



1 ym mhob 5

yn gweithio mewn cyfanwerthu a mân-werthu



1 ym mhob 5

yn gweithio ym meysydd iechyd a gofal cymdeithasol



13%

mewn gweithgynhyrchu



10%

yn addysg

7%

mewn gweinyddiaeth gyhoeddus



Mae **92%**

o fusnesau yn feicro fentrau (cyflogi llai na 10 o bobl)



Mae mwy na 1 ym mhob 3 o aelwydydd yn byw mewn tloedi, yn ôl diffiniad Llywodraeth Cymru - aelwydydd gyda llai na 60% o incwm canolrif y DU



Mae



o bobl yn Sir Gâr yn darparu gofal di-dâl, mae hyn yn **24,000** 13% o'r boblogaeth.



+50 awr

Mae dros **7000** yn darparu mwy na **50 awr** yr wythnos o ofal di-dâl

Iechyd a Llesiant

Mae disgwyliad oes yn ffafriol ar



78.5 bl
i ddynion



82.6 bl
i fenywod



7.4 : 10

yw sgôr cyfartalog ar gyfer 'bodlonrwydd bywyd', ar raddfa o 1 i 10

Mae

3 ym mhob 10

yn dioddef o faterion salwch meddwl



28%

Nododd

60%

o oedolion eu bod dros-bwysau neu'n ordeu (gan ddefnyddio mynegai mas y corff)



Amgylchedd



5,587

Ileiafswm nifer yr eiddo yn Sir Gâr sydd mewn risg o lifogydd o ganlyniad i lefelau'r môr yn codi



Diwylliant

Mae gan

83%

o aelwydydd Sir Gâr fynediad i'r rhyngwrwyd



Dywedodd



68%

fod pobl o gefndiroedd gwahanol yn dod ymlaen gyda'i gilydd yn dda

Mae

2 ym mhob 3

yn cymryd rhan mewn chwaraeon



66%

4.2 Tueddiadau'r Dyfodol

4.2.1 Roedd Adroddiad Cwmpasu'r Arfarniad Cynaliadwyedd yn dwyn ynghyd ddadansoddiad manwl o gyflwr presennol y sefyllfa gymdeithasol, economaidd ac amgylcheddol ar draws Sir Gaerfyrddin, sy'n debygol o gael ei effeithio gan y CDLI yn ogystal â'r problemau presennol sy'n berthnasol i'r CDLI.

4.2.2 Mae Tabl 5 yn cyflwyno datblygiad tebygol yr agweddau sylfaenol ar y sefyllfaedd cymdeithasol, economaidd ac amgylcheddol, heb weithredu'r CDLI. Ystyrir bod y tueddiadau tebygol hyn yn y dyfodol naill ai'n statig, yn gwella neu'n dirywio. Cyfrifwyd tueddiadau'r dyfodol yn seiliedig ar ddadansoddiad o'r data sylfaenol a nodwyd ac a luniwyd yn Adroddiad Cwmpasu'r Arfarniad Cynaliadwyedd a sut mae'r tueddiadau hyn wedi newid dros amser. Trafodir sylwadau pellach ar y tueddiadau hyn yn Atodiad 2.

Tabl 5 Datblygiad tebygol yr agweddau sylfaenol ar y sefyllfaedd cymdeithasol, economaidd ac amgylcheddol yn absenoldeb Cynllun Datblygu Lleol diwygiedig

Amcan Arfarnu Cynaliadwyedd	Llinell sylfaen y dyfodol
SA1 - Datblygu Cynaliadwy	Dirywio
SA2 - Bioamrywiaeth	Dirywio
SA3 - Ansawdd Aer	Dirywio
SA4 - Ffactorau Hinsoddol	Dirywio
SA5 - Dŵr	Dirywio
SA6 - Asedau Materol	Sefydlog
SA7 - Pridd	Dirywio
SA8 - Treftadaeth Ddiwylliannol ac Amgylchedd Hanesyddol	Dirywio
SA9 - Tirwedd	Dirywio
SA10 - Poblogaeth	Sefydlog
SA11 - Y Gymraeg	Dirywio
SA12 - Iechyd a Llesiant	Dirywio
SA13 - Addysg a Sgiliau	Gwella
SA14 - Yr Economi	Gwella
SA15 - Gwead Cymdeithas	Gwella

5. Arfarniad Cynaliadwyedd o'r Strategaeth a Ffefrir

5.1 Beth mae'r Arfarniad Cynaliadwyedd wedi'i arfarnu hyd yma

5.1.1 Cyhoeddwyd Strategaeth a Ffefrir (neu gynllun datblygol) y CDLI er mwyn ymgynghori yn ei chylch ym mis Rhagfyr 2018. Roedd y Strategaeth a Ffefrir yn destun Arfarniad Cynaliadwyedd, a ddogfennwyd ac a gyhoeddwyd ochr yn ochr â'r Strategaeth a Ffefrir yn yr Adroddiad Arfarnu Cynaliadwyedd Cychwynnol⁷. Mae'r adran hon yn crynhoi canlyniadau'r Arfarniad Cynaliadwyedd o Strategaeth a Ffefrir y CDLI, ac mae'n cyflwyno matricsau sgorio perthnasol. Lle y bo'n briodol, mae'r matricsau llawn a'r sylwebaeth ategol a gyflwynwyd yn yr adroddiadau gwreiddiol bellach wedi'u darparu yn yr adran hon. Mae'r Weledigaeth, Amcanion y CDLI, yr Opsiynau Twf a'r Strategaeth Ofodol yn y Cynllun Adneuo yr un peth â'r rheiny a geir yn fersiwn ddrafft y Strategaeth a Ffefrir, 2018.

5.2 Manylion y broses

5.2.1 Dechreuodd y gwaith o baratoi fersiwn ddrafft Strategaeth a Ffefrir y CDLI ym mis Gorffennaf 2018 ac roedd yn cynnwys datblygu Gweledigaeth, Amcanion, Opsiynau Strategol a Pholisïau'r Cyngor. Cyhoeddwyd y ddogfen hon er mwyn ymgynghori yn ei chylch ym mis

⁷ <https://www.carmarthenshire.gov.wales/media/1216965/initial-sa-english.pdf>

Rhagfyr 2018 a chafodd ei hategu gan Adroddiad Arfarnu Cynaliadwyedd Cychwynnol a gyhoeddwyd fel rhan o'r dogfennau ymgynghori.

5.2.2 Cwblhawyd galwad am safleoedd ymgeisio rhwng Chwefror ac Awst 2018. Roedd pob safle yn ddarostyngedig i broses y Fethodoleg Asesu Safle, a arweiniodd at wrthod nifer o safleoedd ac felly nid oeddent yn destun Arfarniad Cynaliadwyedd. Cafodd nifer o safleoedd eu gwrthod yn ystod ymarfer hidlo Cam 1, a gafodd wared ar yr holl safleoedd a oedd yn methu â chydymffurfio â'r Strategaeth a Ffefrir h.y. mae'r safle wedi'i wahanu oddi wrth yr anheddiad a byddai'n arwain at ddatblygu mewn cefn gwlad agored.

5.2.3 Gwrthodwyd nifer o safleoedd hefyd o ganlyniad i gasgliadau'r asesiad o safle ymgeisio ar Gam 2. Ar y cam hwn aseswyd pob safle er mwyn sefydlu pa mor addas oedd i gael ei gynnwys yn y CDLI Adneuo yn erbyn ystyriaethau gan gynnwys effaith amgylcheddol a chynaliadwyedd, cyd-destun lleol a chymeriad, hygyrchedd a chyfyngiadau o ran y gallu i gyflawni (peryl llifogydd, hyfywedd ac ati). Roedd pob safle arall yn destun Arfarniad Cynaliadwyedd ac Asesiad Rheoliadau Cynefinoedd.

5.3 Arfarniad Cynaliadwyedd o'r Strategaeth a Ffefrir ar gyfer Gweledigaeth y CDLI

5.3.1 I ddechrau, cyflwynwyd Gweledigaeth ddrafft y CDLI yn y Strategaeth a Ffefrir. Swyddogaeth y Weledigaeth yw sefydlu diben craidd y CDLI diwygiedig a darparu fframwaith ar gyfer datblygu polisïau a mesur faint o lwyddiant a gafwyd wrth weithredu'r cynllun. Mae Gweledigaeth y CDLI yn darparu persbectif gofodol sy'n rhoi diben a chyfeiriad i'r cynllun ac yn sicrhau cyflawniad trwy'r system cynllunio defnydd tir. Mae'r Weledigaeth yn defnyddio blaenoriaethau cynllunio strategol a nodir mewn polisi cenedlaethol a strategaethau lleol, ac wedi'u nodi'n Faterion Allweddol ar gyfer y Sir.

5.3.2 Profwyd y Weledigaeth ddrafft yn erbyn fframwaith yr Arfarniad Cynaliadwyedd er mwyn pennu perfformiad yn erbyn egwyddorion cynaliadwyedd (Ffigur 4). Daeth yr Arfarniad Cynaliadwyedd Cychwynnol i'r casgliad fod y Weledigaeth ddrafft yn mynd i'r afael â'r rhan fwyaf o agweddau ar y fframwaith Arfarnu Cynaliadwyedd yn llwyddiannus. Argymhellodd yr Arfarniad Cynaliadwyedd y dylid gwneud mân newidiadau i'r geiriad, er mwyn cyfeirio'n uniongyrchol at bwysigrwydd y Gymraeg i Sir Gaerfyrddin.

5.4 Arfarniad Cynaliadwyedd o Amcanion y Strategaeth a Ffefrir ar gyfer y CDLI

5.4.1 Dylai Amcanion y CDLI ddarparu datganiadau clir o fwriad a chanolbwyntio ar sut i gyflawni Gweledigaeth y CDLI. Maent yn darparu fframwaith a gaiff ei ddefnyddio i ffurfio polisïau strategol, ac wedyn bydd yn llywio'r broses o lunio polisïau manwl ar gyfer y Cynllun Adneuo. Mae'r Amcanion Strategol hefyd yn gosod y cyd-destun ar gyfer datblygu Twf Strategol ac Opsiynau Gofodol. Datblygwyd 14 o Amcanion Strategol drafft gan roi sylw i faterion allweddol a nodwyd o'r sail dystiolaeth sy'n dod i'r amlwg.

5.4.2 Cyflwynwyd yr 14 o Amcanion Strategol drafft yn Adran 8 o Strategaeth a Ffefrir y CDLI, ac roeddent yn destun profion yn erbyn y Fframwaith Arfarnu Cynaliadwyedd o fewn yr Adroddiad Arfarnu Cynaliadwyedd Cychwynnol (Adran 3.2). Nodir canlyniadau'r asesiad hwn isod (Ffigur 4) a chânt eu cyflwyno hefyd, ynghyd â'r sylwadau, yn Nhabl 4 a Ffigur 3 yr Adroddiad Arfarnu Cynaliadwyedd Cychwynnol.

Ffigur 3 Arfamu'r Amcanion Strategol Drafft (Ffynhonnell: Ffigur 3 o'r Arfarniad Cynaliadwyedd Cychwynnol o Strategaeth a Ffefrir y CDLI 2018)

	SA1	SA2	SA3	SA4	SA5	SA6	SA7	SA8	SA9	SA10	SA11	SA12	SA13	SA14	SA15
Gweledigaeth	+	+	?	?	?	+	?	?	?	+		+	+	+	+
SO1	+	+	+	+	+				+			?			
SO2	+	?			?	+			?	+		+			+
SO3	+								+	+	+				+
SO4	+		+	+		+			+	+	+			+	+
SO5	+						+	+	+		+	+			
SO6	+	+	+	+	+	+	+		+			+	+		+
SO7	+		+	+	+	+			+						
SO8	+			+		+			?	+		+			+
SO9	+	+						+	+	+	+				+
SO10	+							+	+	+	+				+
SO11	+								+	+	+		+		+
SO12	+	-	-	?	-	?			-	+	?	+	+	+	+
SO13	+	-	-		-			-	?	+	?	+	+	+	
SO14	+		+	+	+	+			-	+		+	+	+	+

+	Perthynas gadarnhaol rhwng Amcan Strategol y CDLI Diwygiedig a'r Amcan Cynaliadwyedd
?	Perthynas anhysbys rhwng Amcan Strategol y CDLI Diwygiedig a'r Amcan Cynaliadwyedd
	Dim cysylltiad uniongyrchol rhwng Amcan Strategol y CDLI Diwygiedig a'r Amcan Cynaliadwyedd
-	Gwrthdaro posibl rhwng Amcan Strategol y CDLI Diwygiedig a'r Amcan Cynaliadwyedd

5.4.3 Daeth yr Arfarniad Cynaliadwyedd Cychwynnol i'r casgliad bod yr 14 o Amcanion Strategol, at ei gilydd, yn dangos perthynas gadarnhaol ag egwyddorion datblygu cynaliadwy ac yn perfformio'n dda o'i gymharu â'r Fframwaith Cynaliadwyedd, a phrin yw'r gwrthdaro posibl a ddaw i'r amlwg. Tynnodd yr arfarniad sylw at rai achosion posibl o wrthdaro, yn arbennig gyda golwg ar Fioamrywiaeth, Ansawdd Aer, Dŵr a Threftadaeth Ddiwylliannol. Daethpwyd i'r casgliad y gellid datrys unrhyw effeithiau ansicr ac a allai fod yn negyddol gyda pholisïau a geiriad priodol y CDLI.

5.5 Arfarniad Cynaliadwyedd o'r Strategaeth a Ffefrir ar gyfer Opsiynau Twf

5.5.1 Bydd rhaid i Gynllun Datblygu Lleol diwygiedig Sir Gaerfyrddin ystyried twf poblogaeth, tai a'r economi o fewn y Sir dros gyfnod y cynllun o 15 mlynedd. Er mwyn llywio nifer yr anheddau y bydd angen eu darparu yn y CDLI, comisiynwyd Edge Analytics i ddarparu amrywiaeth o wahanol senarios rhagamcanu demograffig o'r enw 'Opsiynau Twf Strategol'. Ceir crynodeb o'r opsiynau twf hyn a'r tueddiadau y maent wedi seilio arnynt isod.

5.5.2 Ystyriodd Adroddiad Edge Analytics⁸ y dystiolaeth ddemograffig ddiweddaraf a gyhoeddwyd gan Lywodraeth Cymru, y Swyddfa Ystadegau Gwladol a'r Swyddfa Cyfrifoldeb Cyllidebol, yn ogystal â defnyddio strategaethau economaidd presennol, gan gynnwys Bargen Ddinesig Bae Abertawe⁹, Cynllun Adfywio Strategol Sir Gaerfyrddin¹⁰ a'r Astudiaeth Sectoraidd o Gyflogaeth¹¹, sy'n cysylltu twf economaidd, newid y boblogaeth a thai.

5.5.3 Ystyriodd yr adroddiad gan Edge Analytics wyth o ragamcanion twf:

- Prif amcanestyniadau Llywodraeth Cymru ar sail data 2014
- Llywodraeth Cymru 2014 (ymfudo cyfartalog 10 mlynedd)
- Tymor Hir (16 blynedd o ddata mudo)
- Tymor Canolig (10 mlynedd o ddata mudo)
- Tymor Byr (data mudo y 6 blynedd diwethaf)
- Data mudo cyn y dirwasgiad (cyn 2008)

5.5.4 Gwnaethant hefyd ystyried dwy senario â phwyslais ar gyflogaeth:

- Cyfradd Gymudo Sefydlog
- Cyfradd Gymudo yn Gostwng

5.5.5 Profwyd y gwahanol senarios rhagamcanu demograffig hyn yn unol â Pholisi Cynllunio Cymru a'r Llawlyfr CDLI. Felly, ystyriwyd bod yr opsiynau twf a ddewiswyd yn realistig ac yn rhesymol. Mae manylion llawn y rhesymau dros ddewis pob un o'r opsiynau twf wedi'u nodi yn Adran 9 o'r Adroddiad ar Strategaeth a Ffefrir y CDLI Diwygiedig. Ystyriwyd nad oedd yn realistig cynnwys dewis amgen yn ymwneud â busnes fel arfer (h.y. sefyllfa'r CDLI presennol) gan fod canllawiau Llywodraeth Cymru yn ei gwneud yn ofynnol i'r CDLI ddefnyddio amcanestyniadau twf Llywodraeth Cymru fel man cychwyn. Cafodd y gofynion anheddau a ddeilliodd o hynny eu nodi yn Nhabl 5 o'r Adroddiad Arfarnu Cynaliadwyedd Cychwynnol a chânt eu crynhoi yn Nhabl 6 isod:

⁸<https://www.carmarthenshire.gov.wales/media/1216737/edge-analytics-carmarthenshire-demographic-forecasts-october-2018-final-version-002.pdf>

⁹https://www.swansea.gov.uk/media/7514/Swansea-Bay-City-Region-Economic-Regeneration-Strategy/pdf/Swansea_Bay_City_Region_Economic_Regeneration_Strategy.pdf

¹⁰<https://www.carmarthenshire.gov.wales/media/1212060/strategic-regeneration-plan-for-carmarthenshire-2015-2030-pdf.pdf>

¹¹<http://www.carmarthenshire.gov.wales/media/1212564/employment-sectoral-study-final-english-1.pdf>

Tabl 6 Amcanestyniadau Senario Demograffig Sir Gaerfyrddin 2018-2033 (Ffynhonnell: Papur Pwnc Amcanestyniadau Poblogaeth ac Aelwydydd, Rhagfyr 2018)

Opsiw'n Twf	Cyfanswm twf anheddau rhagamcanol dros gyfnod y cynllun
Opsiw'n 1: Prif amcanestyniadau Llywodraeth Cymru ar sail data 2014	3,367
Opsiw'n 2: Llywodraeth Cymru 2014 (ymfudo cyfartalog 10 mlynedd)	6,542
Opsiw'n 3: Tymor Byr (6 blynedd o ddata mudo)	7,044
Opsiw'n 4: Tymor Canolig (10 mlynedd o ddata mudo)	7,236
Opsiw'n 5: Tymor Hir (16 blynedd diwethaf o ddata mudo)	9,887
Opsiw'n 6: Data mudo cyn y dirwasgiad (cyn 2008)	14,090
Opsiw'n 7: Lleihau'r gyfradd gymudo	17,396
Opsiw'n 8: Cyfradd Gymudo Sefydlog	19,690

5.5.6 Profwyd effaith gymdeithasol, amgylcheddol ac economaidd a chynaliadwyedd cyffredinol pob opsiwn twf yn erbyn y fframwaith Arfarnu Cynaliadwyedd. Mae canlyniadau'r asesiad hwn i'w gweld isod (Ffigur 4) a chânt eu cyflwyno hefyd yn Ffigur 4 o'r Adroddiad Arfarnu Cynaliadwyedd Cychwynol. Ystyriwyd mai Opsiw'n 1, fel man cychwyn amcanestyniadau Llywodraeth Cymru, oedd y llinell sylfaen ar gyfer asesu pob opsiwn arall.

5.5.7 Cyflwynwyd sylwebaeth lawn ar Arfarniad Cynaliadwyedd pob opsiwn twf yn Nhabl 6 o Arfarniad Cynaliadwyedd Cychwynol y Strategaeth a Ffeirir. Yn gryno, daeth yr Arfarniad Cynaliadwyedd o'r opsiynau twf a gyflwynwyd yn y Strategaeth a Ffeirir i'r casgliad canlynol:

5.5.8 Mae **Opsiynau Twf 1 a 2** yn perfformio'n well gyda golwg ar gadw adnoddau amgylcheddol naturiol y Sir. Fodd bynnag nid yw'r un o'r opsiynau yn ymdrin yn ddigonol â'r materion economaidd-gymdeithasol yn y Sir, gan gynnwys yr angen am dai fforddiadwy, mynediad rhwydd i gyfleusterau cymunedol ac iechyd, a chadw pobl ifanc. Mae'r ddau opsiwn hefyd yn darparu twf cyflogaeth sylweddol is na hwnnw a amcanestynnir yn Astudiaeth Sectoraidd o Gyflogaeth y Sir, ac ni fyddai'n darparu digon o gyfleoedd cyflogaeth. Mae lefel y twf o dan Opsiynau 4 a 5 yn fwy tebygol o gyflawni'r buddion cymdeithasol ac economaidd hyn.

5.5.9 **Opsiynau 7 ac 8** sydd fwyaf tebygol o arwain at effeithiau amgylcheddol negyddol, o'u cymharu ag opsiynau eraill. Gellid lliniaru'r effeithiau hyn trwy ddewis safleoedd cynaliadwy a gweithredu cynlluniau mewn modd ystyrlon, gan ystyried tirwedd gwledig iawn Sir Gaerfyrddin a'r cynefinoedd o werth biolegol uchel.

5.5.10 Mae gan yr holl opsiynau y potensial i effeithio'n negyddol ar ansawdd aer y Sir o ganlyniad i gynnydd mewn trafndiaeth a gweithgarwch economaidd. Unwaith eto, gellir lliniaru'r effeithiau hyn trwy ddefnyddio safleoedd cynaliadwy â digon o fynediad i drafnidiaeth gyhoeddus. Mae hefyd yn bwysig ystyried Seilwaith Gwyrdd a'i ddiogelu pan fo hynny'n bosibl, oherwydd gall asedau seilwaith gwyrdd weithredu i buro'r aer.

5.5.11 Mae pob opsiwn yn cefnogi twf yn y boblogaeth ac felly'n debygol o gyfrannu at gynnydd mewn defnydd, gwastraff a gweithgareddau eraill fel trafndiaeth. Gellid ymdrin â hyn trwy gynllun cynaliadwy, sy'n integreiddio atebion gwastraff cynaliadwy a thrafnidiaeth yn y datblygiad newydd. Mae diogelu seilwaith gwyrdd hefyd yn bwysig i liniaru effeithiau twf ar draws y Sir, gan ddarparu swyddogaeth dalfa garbon bwysig yn ogystal â darparu effeithiau draenio tir ac oeri.

5.5.12 Mae gan bob opsiwn y potensial i effeithio'n negyddol ar asedau hanesyddol a diwylliannol a thirwedd, yn dibynnu ar y safle a ddewisir a sut y gweithredir y datblygiad. Gellid lliniaru'r effeithiau hyn gan sicrhau bod cynllun datblygiadau newydd yn ystyriol o gymeriad ac unigrywedd lleol, ac y diogelir asedau diwylliannol a hanesyddol.

Figur 4 Arfarniad Cynaliadwyedd o Opsiynau Twf: (Ffynhonnell: Figur 4 Arfarniad Cynaliadwyedd Cychwynnol o Adroddiad y Strategaeth a Ffebrir 2018)

Opsiwn Twf	SA1 Datblygu Cynaliadwy	SA2 Bioamrywiaeth	SA3 Ansawdd Aer	SA4 Ffactorau Hinsoddol	SA5 Dŵr	SA6 Asedau Materol	SA7 Pridd	SA8 Treftadaeth Ddiwyliannol ac Amgylchedd Hanesyddol	SA9 Tirwedd	SA10 Poblogaeth	SA11 Y Gymraeg	SA12 Iechyd a Llesiant	SA13 Addysg a Sgiliau	SA14 Yr Economi	SA15 Gwead Cymdeithas
Opsiwn 1 224 o anheddau y flwyddyn	-	+/-	+/-	+/-	+		+			-	-	-	?	-	-
Opsiwn 2 436 o anheddau y flwyddyn	-	+/-	+/-	+/-	+		+/-			-	-	-	?	-	-
Opsiwn 3 470 o anheddau y flwyddyn	-	+/-	+/-	+/-	+		+/-			-	-	-	?	-	-
Opsiwn 4 482 o anheddau y flwyddyn	-	+/-	+/-	+/-	+		+/-			-	-	-	?	-	-
Opsiwn 5 659 o anheddau y flwyddyn	+	+/-	+/-	+/-	+		+/-			+	+	?	?	+	+
Opsiwn 6 939 o anheddau y flwyddyn	+	+/-	+/-	+/-	-		+/-			+	+	?	?	+	+
Opsiwn 7 1,160 o anheddau y flwyddyn	-	-	-	-	-		-			+	+/-	+	?	++	+
Opsiwn 8 1,313 o anheddau y flwyddyn	-	-	-	-	-		-			+	+/-	+	?	++	+

5.5.13 O'r Arfarniad Cynaliadwyedd, daeth i'r amlwg y byddai Opsiwn 5 (Tymor Hir sy'n cyfateb i 659 o anheddau y flwyddyn) yn debygol o sicrhau'r effeithiau mwyaf cynaliadwy o blith yr holl opsiynau ar draws y fframwaith cynaliadwyedd, gyda'r cydbwysedd mwyaf rhwng ystyriaethau economaidd, amgylcheddol a chymdeithasol (Ffigur 4).

5.6 Arfarniad Cynaliadwyedd o Opsiynau Gofodol y Strategaeth a Ffefrir

5.6.1 Nodwyd y broses o ddatblygu'r Opsiynau Gofodol i'w hystyried yn Adran 9, para 9.44 – 9.53 o'r Adroddiad ar y Strategaeth a Ffefrir (2018). Mae pob Opsiwn Gofodol yn adlewyrchu'r angen i ystyried deddfwriaeth, polisi cynllunio cenedlaethol a strategaethau lleol a rhanbarthol wrth gydnabod nodweddion, asedau a materion sy'n gyffredin yn Sir Gaerfyrddin ac sydd yn ffurfio dull gweithredu strategol sy'n cyflawni'r weledigaeth ac yn hyrwyddo a llywio datblygiad ar gyfer y sir.

5.6.2 Mae tystiolaeth sylfaenol wedi helpu i lywio datblygiad yr opsiynau hyn, yn ogystal â barn rhanddeiliaid a'r amcanion integredig. Mae'r opsiynau hyn wedi'u seilio ar ddealltwriaeth o botensial datblygu'r Sir a'r angen i fodloni gofynion twf yn y dyfodol. Wrth ddatblygu'r opsiynau, rhoddwyd ystyriaeth hefyd i Ddeddf Llesiant Cenedlaethau'r Dyfodol (Cymru) 2015 a'r amcanion llesiant a ddatblygwyd gan Gyngor Sir Caerfyrddin a'r Bwrdd Gwasanaethau Cyhoeddus.

5.6.3 Roedd pob Opsiwn yn ystyried lefelau gwahanol o ran graddfa a dosbarthiad twf ac yn archwilio i ba raddau y gallai gyflawni datblygu cynaliadwy. Nid oedd yr Opsiynau yn diffinio union ffiniau'r safle, ond yn darparu amlinelliad bras o sut y gellid dosbarthu twf ar draws y sir.

5.6.4 Roedd proses yr Arfarniad Cynaliadwyedd yn helpu i lywio'r broses o ddewis y strategaeth ofodol a gaiff ei chynnwys yn y Strategaeth a Ffefrir ac yn darparu dull o ystyried dewisiadau amgen rhesymol.

5.6.5 Ar y cychwyn, roedd y Strategaeth a Ffefrir y CDLI (2018) yn manylu ar chwe opsiwn gofodol i'w hystyried (Tabl 7). Yn yr Arfarniad Cynaliadwyedd Cychwynol o'r Strategaeth a Ffefrir (2018) aseswyd y chwe opsiwn hyn yn erbyn y fframwaith cynaliadwyedd, a rhagwelodd effeithiau byrdymor, tymor canolig a hirdymor, cadarnhaol a negyddol tebygol pob un ar y llinell sylfaen amgylcheddol fel y'i hamlinellir yn Adroddiad Cwmpasu'r Arfarniad Cynaliadwyedd (2018). Cafodd opsiwn 'busnes fel arfer' (Opsiwn 1) ei gynnwys a oedd yn edrych ar barhau â strategaeth ofodol y CDLI presennol. Nodir canlyniadau'r asesiad hwn yn Nhabl 8 a chânt eu cyflwyno hefyd yn Ffigur 5 o'r Adroddiad Arfarnu Cynaliadwyedd Cychwynol.

Tabl 7 Crynodeb o'r Opsiynau Gofodol (fel yr adroddwyd yn y fersiwn ddrafft o'r Strategaeth a Ffefrir Cyn-adneuo Rhagfyr 2018)



Opsw'n 1 – Dosbarthiad Cynaliadwy

Mae'r opsiwn hwn yn canolbwyntio twf yn gymesur ar draws hierarchaeth sydd wedi'i thanategu gan egwyddorion cynaliadwyedd. Drwy wneud hyn, mae'r opsiwn hwn:

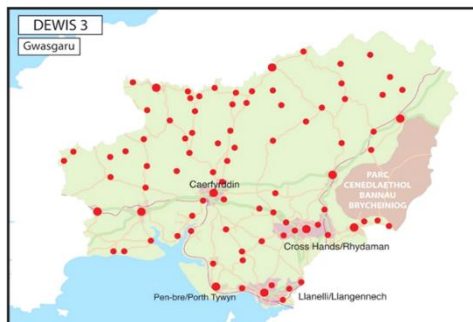
- Yn rhoi anogaeth i wasgaru cyflogaeth, tai a mathau eraill o ddatblygiad rhwng aneddiadau a nodwyd a grwpiau neu glystyrau pentrefi mewn modd sy'n adlewyrchu eu graddfa bresennol, eu poblogaeth a'r cyfleusterau a'r gwasanaethau sydd ar gael yno.
- Yn adlewyrchu amrywiaeth y Sir ac yn dosrannu twf yn briodol i ardaloedd defnydd trefol a gwledig.
- Yn sicrhau bod y rhan fwyaf o dwf cyflogaeth yn digwydd mewn trefi a phentrefi mwy o faint.



Opsw'n 2 – Seilwaith a Rhwydwaith Trafnidiaeth

Mae'r opsiwn hwn yn edrych ar ddarpariaeth bresennol y seilwaith cyfleustodau a'r rhwydwaith prifffyrdd ar draws y sir ac mae'n anelu at ganolbwyntio'r rhan fwyaf o dwf mewn ardaloedd sydd â'r capasiti ar gyfer twf. Mae'r opsiwn hwn yn ceisio annog twf mewn ardaloedd lle gellir darparu ar ei gyfer yn fwyaf ymarferol trwy:

- Annog twf ar hyd llwybrau trafndiaeth allweddol a chyffyrdd yr M4, yr A40, yr A48, yr A484, yr A474 a'r A485 a hefyd mewn mannau sy'n hygyrch i ddulliau trafndiaeth eraill gan gynnwys y rhwydwaith rheilffyrdd, y rhwydwaith beicio a chysylltiadau cerddwyr.
- Annog twf mewn ardaloedd lle mae naill ai capasiti cyfredol neu gapasiti a gynllunnir ar gyfer cyflenwi a thrin dŵr a dŵr gwastraff.
- Annog twf mewn ardaloedd lle ceir digon o wasanaethau a chyfleusterau i gynnal cymunedau.



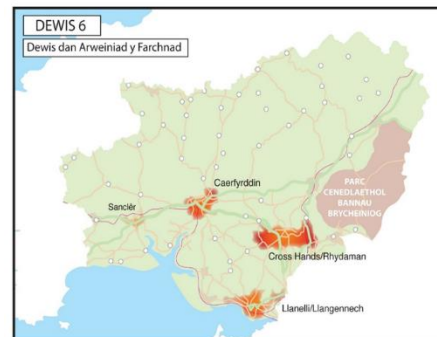
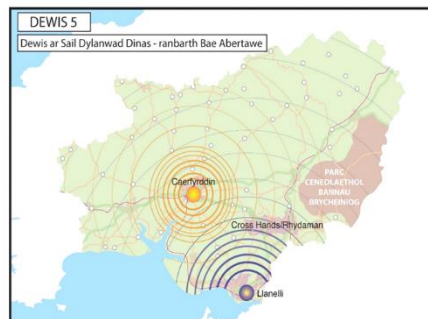
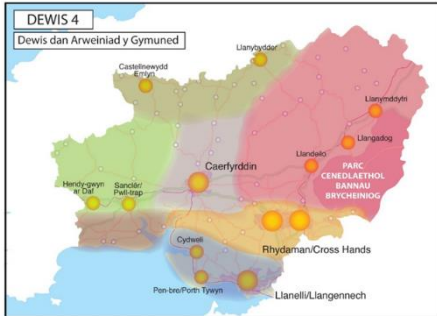
Opsw'n 3 – Gwasgariad

Mae'r opsiwn hwn yn dosbarthu tai, cyflogaeth a ffurfiau datblygu eraill ar sail eang rhwng aneddiadau o fewn y sir, yn drefol ac yn wledig. Mae hefyd yn caniatáu i aneddiadau dyfu'n raddol heb o reidrwydd ystyried argaeledd gwasanaethau neu gyfleusterau na'r effaith y gallai twf ei chael ar y cymunedau presennol a'u capasiti i gynnwys ac amsugno twf.

Byddai'r opsiwn hwn yn arwain at gyfeirio cyfran uwch o dwf y Sir i'r ardaloedd gwledig a chyfran is i'r ardaloedd trefol presennol.

Opsw'n 4 - Dan Arweiniad y Gymuned

Mae'r opsiwn hwn yn canolbwyntio ar rôl aneddiadau yn eu hardal a'u cymuned ehangach, gan gydnabod y berthynas a'r gyd-ddibyniaeth rhwng aneddiadau ac yn ystyried sut mae'r cymunedau lleol yn gweithio ac yn byw.



Bydd yr opsiwn hwn yn annog twf yn yr ardaloedd hynny sydd yn chwarae rôl sylweddol yn y gymuned ehangach; trwy ddarparu cyfleusterau a gwasanaethau sy'n ceisio adlewyrchu anghenion cymunedau, gan gynnwys eu galw am dai.

Dylai'r opsiwn hwn adlewyrchu dealltwriaeth o gymunedau lleol a sicrhau bod twf yn digwydd mewn ardaloedd lle mae ei angen, er mwyn cefnogi cymunedau a'u dyheadau ar gyfer twf yn y dyfodol a materion parhaus yn ymwneud â chynaliadwyedd cyfleusterau a gwasanaethau. Mae hyn yn debygol o arwain at ddyrannu safleoedd llai a chyfeirio cyfran uwch o dwf tuag at aneddiadau llai.

Opsiwn 5 - Dylanwad Dinas-ranbarth Bae Abertawe

Roedd yr opsiwn hwn yn canolbwyntio ar y prosiectau a'r buddsoddiad a gynlluniwyd fel rhan o Fargen Ddinesig Bae Abertawe ac mae'n sianeli twf i alinio â'r ardaloedd daearyddol hyn. Y prosiectau a gynigir ar gyfer Sir Gaerfyrddin yw:

Y Pentref Gwyddor Bywyd a Llesiant, Llanelli. Pentref yw hwn a fydd yn darparu cyfleusterau a gwasanaethau i hyrwyddo a gwella llesiant. Bwriedir iddo fod yn gyfleuster amlochrog sy'n cyfuno datblygiad busnesau, addysg, gofal iechyd, hamdden, twristiaeth, cymorth llesiant ac ymchwil i wyddorau bywyd mewn un lleoliad; ac

Yr Egin, Caerfyrddin. Byddai'r cyfleuster hwn yn ganolfan greadigol, ddigidol a chyfryngau newydd i'w lleoli ym Mhrifysgol Cymru y Drindod Dewi Sant.

Mae'r opsiwn hwn yn debygol o arwain at ganolbwyntio'r rhan fwyaf o'r twf yng Nghaerfyrddin a Llanelli a'r ardaloedd cyfagos. Bydd hyn yn arwain at rywfaint o dwf wedi'i grynhoi yn yr ardaloedd rhwng y ddwy ardal hyn, fodd bynnag, prin fydd y twf mewn aneddiadau sy'n bellach o Gaerfyrddin a Llanelli, serch hynny gallai elwa ar y buddsoddiad mewnol.

Opsiwn 6 - Dan Arweiniad y Farchnad

Bydd yr opsiwn hwn yn anelu at ddiwallu anghenion a dyheadau'r diwydiant datblygu drwy nodi safleoedd ac ardaloedd sydd fwyaf atyniadol yn economaidd i'w datblygu. Mae'r opsiwn hwn yn edrych ar lwyddiant marchnad aneddiadau'r sir ers 2008 ac yn dosrannu twf yn unol â chyfraddau cyflawni'r gorffennol.

Mae cyfraddau cyflawni'r gorffennol yn dangos bod y rhan fwyaf o'r twf wedi digwydd yn ardaloedd Llanelli a'r Hendy, gyda chryn dipyn o ddatblygu hefyd yn digwydd yn ardal dwf Caerfyrddin ac mewn rhannau o ardal dwf Rhydaman/Cross Hands.

Gallai'r dull gweithredu hwn gael ei ddehongli fel 'cynllunio yn seiliedig ar niferoedd'. Byddai'n ceisio cyfeirio twf yn unol â'r cyfraddau cyflawni uchaf yn y gorffennol a chymhwyso'r duedd hon i nodi'r lleoliad ar gyfer datblygiad yn y dyfodol.

Tabl 8 Crynodeb o'r Arfarniad Cynaliadwyedd o'r Opsiynau Gofodol (Ffynhonnell: Ffigur 5 Adroddiad Arfarnu Cynaliadwyedd Cychwynnol o'r Strategaeth a Ffefrir Rhagfyr 2018)

Amcan Arfarnu Cynaliadwyedd	Opsiwn 1	Opsiwn 2	Opsiwn 3	Opsiwn 4	Opsiwn 5	Opsiwn 6
SA1 Datblygu Cynaliadwy	+	-	-	+	?	?
SA2 Bioamrywiaeth		+			+	
SA3 Ansawdd Aer	-	-	-	-	-	-
SA4 Ffactorau Hinsoddol	+/-	+/-	+/-	+/-	-	-
SA5 Dŵr	+/-	+	-	+	-	-
SA6 Asedau Materol	+	-	-	+	-	-
SA7 Pridd		+	-		+	+
SA8 Treftadaeth Ddiwylliannol						
SA9 Tirwedd			-			
SA10 Poblogaeth	++	-	-	++	+/-	+/-
SA11 Y Gymraeg	+	-	-	+	+/-	-
SA12 Iechyd a Llesiant	+	-	-	++	+/-	+/-
SA13 Addysg a Sgiliau	+	-	-	+	++	?
SA14 Yr Economi	+	-	-	+	++	?
SA15 Gwead Cymdeithas	+	-	-	++	-	-

5.6.6 Cyflwynwyd sylwebaeth lawn ar yr Arfarniad Cynaliadwyedd o bob opsiwn gofodol yn Adran 4.3 o'r Arfarniad Cynaliadwyedd Cychwynnol o'r Strategaeth a Ffefrir. Yn gryno, daeth yr Arfarniad Cynaliadwyedd o'r twf gofodol a gyflwynwyd yn y Strategaeth a Ffefrir i'r casgliad canlynol:

- Mae **Opsiynau 1 a 4** ill dau yn perfformio'n dda ar y cyfan mewn cysylltiad â'r fframwaith cynaliadwyedd, yn arbennig o safbwynt yr economi, gwella gwead cymdeithas a diwallu anghenion ardaloedd gwledig a threfol. Mae hyn yn wahanol i **Opsiynau 2 a 3** nad ydynt yn mynd i'r afael yn benodol ag angen neu economi'r ardaloedd gwledig ac nid ydynt yn perfformio'n ffafriol o safbwynt gwella cydraddoldeb cymdeithasol ledled y sir. Rhagfynegir y bydd **Opsiwn 5** yn arwain at effeithiau cadarnhaol ar addysg, sgiliau a'r economi yn sgil traweffaith buddsoddiad mewnol a gwybodaeth a sgiliau i'r sir. Mae hefyd yn debygol o arwain at effeithiau cadarnhaol ar strwythur y boblogaeth, trwy gyfateb datblygiadau preswyl â chyfleoedd sylweddol am swyddi medrus, gan greu ardaloedd deniadol i bobl ifanc.
- Er y byddai **Opsiynau 2, 5 a 6** yn lleihau defnydd ceir preifat yn y tymor byr trwy gyfeirio twf i ardaloedd lle ceir gwasanaethau a chyfleusterau digonol eisoes, mae'n debygol y bydd cynnydd mewn traffig, mewn tagfeydd ac mewn allyriadau cysylltiedig yn y tymor canolog a hir mewn ardaloedd sydd eisoes yn mynd yn groes i Amcanion Ansawdd Aer y DU. Mewn cyferbyniad â hyn, mae **Opsiynau 1, 4 a 3** yn cyfeirio twf uwch i ardaloedd gwledig lle ceir diffyg mynediad at wasanaethau o bosibl ac felly a fyddai'n cynyddu defnydd ceir preifat. Fodd bynnag, yn y tymor hir, mae'n debygol y bydd canolfannau gwasanaethau yn cael eu sefydlu a'u cadw o amgylch aneddiadau gwledig ac y caiff cysylltiadau trafniadaeth gyhoeddus eu gwella, gan arwain at ostyngiad yn y defnydd o geir preifat a'r materion ansawdd aer cysylltiedig.
- Ceir effeithiau cadarnhaol a negyddol yn sgil **Opsiynau 1, 3 a 4** gyda golwg ar ffactorau hinsoddol. Bydd cyfeirio twf i ardaloedd gwledig yn lleihau'r pwysau ar ardaloedd trefol

yn y tymor byr, sy'n rhannol neu'n gyfan gwbl mewn parthau llifogydd C1/C2 mewn rhai achosion. Fodd bynnag, mae twf y tu allan i ganol trefi yn debygol o arwain at gynnydd mewn defnydd ceir preifat ac allyriadau cysylltiedig yn y tymor byr. Yn y tymor hwy, mae twf mewn ardaloedd gwledig yn debygol o gynyddu datblygiad safleoedd maes gwyrdd a all leihau ardaloedd storio llifogydd ar yr ucheldir. Fodd bynnag, mae gwasanaethau a chysylltiadau trafndiaeth gyhoeddus yn debygol o gael eu sefydlu'n fwy a'u cadw mewn ardaloedd gwledig yn dilyn twf, felly mae'n debygol y bydd yr angen am geir preifat yn lleihau. Byddai **Opsiwn 2** yn arwain at gynnydd yn y defnydd o ddulliau eraill o deithio a thwf mewn ardaloedd lle ceir gwasanaethau a chyfleusterau digonol, gan leihau'r angen am geir preifat. Fodd bynnag, mae rhai o'r prif lwybrau trafndiaeth (e.e. A40) yn dilyn llwybrau afonydd ac mae gwaith datblygu crynodedig mewn ardaloedd o'r fath yn debygol o fod yn rhannol neu'n gyfan gwbl mewn parthau llifogydd C1/C2 mewn rhai achosion. Gallai cyfeirio twf i ardaloedd trefol fel Llanelli, Pen-bre a Phorth Tywyn, sy'n rhannol neu'n gyfan gwbl o fewn ardaloedd C1 a C2 arwain at risg i ddatblygiad newydd o lifogydd sy'n gysylltiedig â'r hinsawdd yn y tymor hir. Oherwydd hyn, ac oherwydd na chaiff anghenion gwledig eu diwallu, rhagwelir y caiff **Opsiynau 5 a 6** effeithiau negyddol ar yr amcan hwn.

- Mae perfformiad yn erbyn amcanion cynaliadwyedd fel treftadaeth ddiwylliannol, bioamrywiaeth a thirwedd yn dibynnu'n fawr ar y safle a ddewisir a gweithredu oherwydd natur leol y nodweddion hyn, felly mae'n anodd arfarnu effaith ar y lefel strategol hon. Fodd bynnag, mae **Opsiynau 2 a 5** yn debygol o arwain at effeithiau cadarnhaol yn gyffredinol ar fioamrywiaeth gan eu bod yn cyfeirio twf i ardaloedd lle cafwyd gwaith datblygu yn y gorffennol, yn hytrach nag ardaloedd sy'n fwy tebygol o arwain at ddatblygu tir y llain las.
- Mae **Opsiynau 2 a 6** sy'n cyfeirio twf i ardaloedd lle cafwyd lefelau uchel o dwf yn hanesyddol, ac felly newidiadau demograffig, yn llai tebygol o allu amsugno rhagor o newidiadau i gymeriad ac felly byddai'n arwain at effeithiau negyddol ar y Gymraeg. Mae **Opsiynau 1 a 4** yn ceisio dosbarthu twf yn fwy cymesur rhwng ardaloedd trefol a gwledig, a bydd hefyd yn cefnogi cymunedau bywiog a'r economi, sy'n debygol o arwain at effeithiau cadarnhaol ar y Gymraeg, yn arbennig trwy gadw pobl ifanc. Byddai **Opsiwn 3** yn arwain at ddarpariaeth dwf anghynaliadwy mewn ardaloedd gwledig, a gall hyn wanhau cymunedau Cymraeg eu hiaith yn yr ardaloedd hyn. Mae Opsiwn 5 yn arwain at yr un effeithiau negyddol ag Opsiynau 2 a 6 ond mae hefyd yn arwain at effeithiau cadarnhaol o ganlyniad i greu swyddi a sgiliau mewn cysylltiad â Dinas-ranbarth Bae Abertawe (yn arbennig Yr Egin, sy'n gartref i swyddfeydd S4C) a fydd yn helpu i gadw pobl ifanc yn y Sir.

5.6.7 Yn dilyn yr asesiad Arfarnu Cynaliadwyedd a'r ymatebion dilynol i'r ymgynghoriad ar y Strategaeth a Ffefrir, ystyrir nad oedd unrhyw un o'r opsiynau yn well ar ei ben ei hun gan fod pob un wedi dangos rhai canlyniadau negyddol i wahanol raddau ac na fyddai'n gwneud y mwyaf o'r datblygu cynaliadwy cytbwys sydd ei angen. Felly, ceisiodd Cyngor Sir Caerfyrddin nodi elfennau mwyaf cadarnhaol pob un i gyfrannu at ddatblygu opsiwn a ffefrir.

Opsiwn Hybrid – Cymunedau Cytbwys a Thwf Cynaliadwy

5.6.8 O ganlyniad i'r Arfarniad Cynaliadwyedd Cychwynnol, a chysylltiadau dilynol a wnaed â rhanddeiliaid, argymhellwyd y dylid ystyried opsiwn hybrid fel yr opsiwn gofodol a ffefrir, sy'n adlewyrchu nifer o nodweddion ag effeithiau cadarnhaol o bob un o'r chwe opsiwn uchod. Roedd yr Arfarniad Cynaliadwyedd cychwynnol yn awgrymu bod yr opsiwn hybrid yn ceisio adeiladu ar effeithiau cadarnhaol Opsiwn 4 – Dan Arweiniad y Gymuned, ac yn ceisio darparu cyfleoedd ar gyfer ardaloedd gwledig a sicrhau y cydnabyddir amrywiaeth y Sir a chymunedau,

ond yn cael gwared ar y dull rhagnodol o bennu ardaloedd cymeriad yn y Sir. Nod yr opsiwn hwn yw cadw dull gweithredu sy'n adlewyrchu rôl a swyddogaeth aneddiadau a bydd yn ceisio bod yn ymatebol o ran y modd y mae'n neilltuo twf i ardaloedd trefol a gwledig yn y Sir.

5.6.9 Mae'r opsiwn hybrid hefyd yn ymgorffori elfennau o Opsiwn 5, gan gydnabod ac adlewyrchu buddsoddiad a buddion economaidd i'r Sir a'i chymunedau trwy Fargen Ddinesig Bae Abertawe, a chyfleoedd economaidd eraill. Yn unol â'r prif bwyslais yn Opsiwn 2, mae'r opsiwn hybrid hefyd yn cydnabod bod angen amrywiaeth o seilwaith priodol i gefnogi twf cynaliadwy. Yn unol ag Opsiwn 6, bydd yn cydnabod y dylid gallu cyflawni twf a'i gyfeirio at anghenion y gymuned a galw'r farchnad.

5.6.10 Cafodd yr opsiwn hybrid ei asesu yn erbyn y Fframwaith Cynaliadwyedd a chyflwynir sylwadau manwl yn Adran 4.3 o'r Arfarniad Cynaliadwyedd Cychwynnol o'r Strategaeth a Ffefrir. Nodir canlyniadau'r asesiad hwn yn Nhabl 9 a chânt eu cyflwyno hefyd yn Ffigur 6 o'r Adroddiad Arfarnu Cynaliadwyedd Cychwynnol.

Tabl 9 Crynodeb o'r Arfarniad Cynaliadwyedd o'r Opsiynau Gofodol, gan gynnwys Opsiwn Hybrid (Ffynhonnell: Ffigur 6 Adroddiad Arfarnu Cynaliadwyedd Cychwynnol o'r Strategaeth a Ffefrir Rhagfyr 2018)

Amcan Cynaliadwyedd	Arfarnu	Opsiwn 1	Opsiwn 2	Opsiwn 3	Opsiwn 4	Opsiwn 5	Opsiwn 6	Hybrid
SA1 Datblygu Cynaliadwy		+	-	-	+	?	?	+
SA2 Bioamrywiaeth			+			+		
SA3 Ansawdd Aer		-	-	-	-	-	-	+
SA4 Ffactorau Hinsoddol		+/-	+/-	+/-	+/-	-	-	+/-
SA5 Dŵr		-	+	-	+	-	-	+
SA6 Asedau Materol		+	-	-	+	-	-	+
SA7 Pridd			+	-		+	+	
SA8 Treftadaeth Ddiwylliannol								
SA9 Tirwedd				-				
SA10 Poblogaeth		++	-	-	++	+/-	+/-	++
SA11 Y Gymraeg		+	-	-	+	+/-	-	+
SA12 Iechyd a Llesiant		+	-	-	++	+/-	+/-	++
SA13 Addysg a Sgiliau		+	-	-	+	++	?	++
SA14 Yr Economi		+	-	-	+	++	?	++
SA15 Gwead Cymdeithas		+	-	-	++	-	-	++

5.7 Arfarniad Cynaliadwyedd o'r Strategaeth a Ffefrir - Polisiau Strategol

5.7.1 Mae Polisiau Strategol y CDLI yn bolisiau lefel uchel sydd â'r nod o gyflawni Gweledigaeth ac Amcanion Strategol y CDLI. Maent yn strategol eu natur a chant eu hategu gan bolisiau a chynigion manylach ar gam Cynllun Adneuo'r CDLI.

5.7.2 Cyflwynwyd yr 19 o Bolisiau Strategol drafft yn Adran 11 o'r Strategaeth a Ffefrir y CDLI, ac roeddent yn destun profion yn erbyn fframwaith yr Arfarniad Cynaliadwyedd o fewn yr Adroddiad Arfarnu Cynaliadwyedd Cychwynnol (Adran 5). Nodir canlyniadau'r asesiad hwn isod (Tabl 10) a chânt eu cyflwyno hefyd, ynghyd â sylwadau cysylltiedig, yn Ffigur 7 ac Adran 5 o'r Adroddiad Arfarnu Cynaliadwyedd Cychwynnol.

5.7.3 Yn dilyn yr asesiad, gwnaeth yr Arfarniad Cynaliadwyedd Cychwynnol hefyd nifer o argymhellion a newidiadau i eiriad y polisi er mwyn lleihau effeithiau a gwella cyfleoedd. Rhestrir y newidiadau a awgrymwyd ac ymatebion tîm polisi'r CDLI yn Atodiad 4. Ailysgrifennwyd llawer o'r Polisiau Strategol ar gyfer y Cynllun Adneuo ac fel y cyfryw, ystyriwyd llawer o'r argymhellion ond nid oedd y newidiadau i'r geiriad a awgrymwyd yn berthnasol mwyach. Am y rheswm hwn, bydd yr Amcanion Strategol yn cael eu hailasesu yn

yr Arfarniad Cynaliadwyedd hwn o Gynllun Adneuo'r CDLI diwygiedig a chaiff argymhellion newydd eu gwneud.

Tabl 10 Arfarniad Cynaliadwyedd o Bolisiâu Strategol y CDLI drafft (Ffynhonnell: Ffigur 7 o'r Adroddiad Arfarnu Cynaliadwyedd Cychwynnol ar y Strategaeth a Ffefrir Rhagfyr

Polisi Strategol	SA1	SA2	SA3	SA4	SA5	SA6	SA7	SA8	SA9	SA10	SA11	SA12	SA13	SA14	SA15
SP1	+	-	-	-	+	+				++	+/-	+	+	++	+
SP2	+		+/-	+/-					+	+				++	
SP3	+	-	-	-	+	+				++	+/-	+	+	++	+
SP4	+									++	+	+	+	+	++
SP5	+	-	+/-	+/-	?	+				++	+	++	++	++	++
SP6	+	-	+/-	+	?	+				++	+/-		+	++	+
SP7	+							+		+	++		+	+	++
SP8	++	+/-	+	+	+	+	-	-	-	++		+	+	+	++
SP9	+				?					+					+
SPI0	+		+/-	+/-		+				+	+/-	++	+	++	+
SPI1	++	+	+	++	+	+	+	+	+	+		+		+	+
SPI2	+	-	+	+	-	+	-		-	+	+/-	+	+	++	++
SPI3	+	++	+	+	+		+		+			+		+	
SPI4	+							++	+			+		+	
SPI5	++	+	+	++	+	+						+	?		
SPI6	++	-	+	+	?	++				++	+/-	+	+	++	++
SPI7	++	+	++	+		++				+		+	+		+
SPI8		-	-	-		?	-		-					+	
SPI9		-				+	-		-					+	

2018)

5. Ansicrwydd ac anawsterau'r Arfarniad Cynaliadwyedd yn ystod y cam Strategaeth a Ffefrir

5.8.1 Prif gyfyngiadau'r broses Arfarnu Cynaliadwyedd ar gam Strategaeth a Ffefrir y CDLI oedd y ffaith, oherwydd natur eang y Strategaeth ar y cam hwn o'r broses o wneud y cynllun, fod yna ansicrwydd ynghylch union leoliad y datblygiad a nifer y tai ar bob safle. Am y rheswm hwn, dim ond casgliadau cyffredinol y gallai'r Arfarniad Cynaliadwyedd ddod iddynt am wahanol effeithiau tebygol senarios twf amgen a dosbarthiadau gofodol. Pwysleisiwyd pwysigrwydd rhoi sylw digonol i fesurau lliniaru yn y Cynllun Adneuo, yn enwedig yn achos:

- Bioamrywiaeth a cholli cynefin
- Capasiti seilwaith dŵr a charthffosiaeth i hwyluso twf
- Cynnydd mewn traffig ac effeithiau ansawdd aer o ganlyniad
- Datblygiad mewn parthau llifogydd C1/C2

5.9 Crynodeb o'r Arfarniad Cynaliadwyedd Cychwynnol o'r Strategaeth a Ffefrir a'r Argymhellion

5.9.1 Canfu'r Arfarniad Cynaliadwyedd Cychwynnol y byddai'r Strategaeth a Ffefrir, at ei gilydd, yn dod â manteision sylweddol o safbwynt darparu'r tir ar gyfer tai a chyflogaeth sydd ei angen i gynnal twf cynaliadwy yn Sir Gaerfyrddin. Perfformiodd yn dda yn erbyn amcanion economaidd-gymdeithasol y fframwaith cynaliadwyedd, gyda dewisiadau strategol sydd â'r nod o wella mynediad i swyddi o ansawdd da, gwasanaethau a seilwaith ar draws y Sir, gyda golwg ar fynd i'r afael â pheth o'r gwahaniaeth rhwng ardaloedd gwledig a threfol. Roedd y Strategaeth a Ffefrir hefyd yn ceisio gwella iechyd a llesiant ar draws y Sir, gyda gwell tai, mynediad i fannau agored a chyfleusterau teithio llesol.

5.9.2 Fodd bynnag, fel yn achos unrhyw ddatblygiad, roedd yna rai effeithiau negyddol posibl o hyd, yn enwedig o ran bioamrywiaeth, ansawdd aer a ffactorau hinsoddol. Gyda mesurau lliniaru addas, fodd bynnag, gellir lleihau'r effaith negyddol hwn. Roedd rhai mesurau lliniaru eisoes wedi'u hystyried o fewn y Strategaeth a Ffefrir o ganlyniad i'r dialog parhaus rhwng yr Arfarniad Cynaliadwyedd a'r gwaith o ysgrifennu polisiau, megis dewis opsiwn gofodol Hybrid sydd â'r nod o gyfuno'r agweddau gorau ar yr opsiynau presennol eraill. Roedd yr Arfarniad Cynaliadwyedd hefyd yn awgrymu fod rhai newidiadau yn cael eu gwneud i'r geiriad i gryfhau cynaliadwyedd y Polisiau Strategol (Atodiad 4).

5.9.3 Gwnaed rhai argymhellion ehangach hefyd yn yr Arfarniad Cynaliadwyedd Cychwynnol i'w hystyriwyd wrth awdurdodi Cynllun Adneuo'r CDLI, a amlinellir yn Nhabl 7 o'r Arfarniad Cynaliadwyedd Cychwynnol ac yn Atodiad 4 o'r adroddiad hwn.

5.9.4 Cyflwynwyd crynodeb o berfformiad y Strategaeth a Ffefrir yn erbyn y Fframwaith Arfarnu Cynaliadwyedd yn Ffigur 8 o'r Adroddiad Arfarnu Cynaliadwyedd Cychwynnol a chaiff ei ddangos hefyd yn Nhabl 11 isod.

Tabl 11 Crynodeb o'r Arfarniad Cynaliadwyedd o'r Strategaeth a Ffefrir. (Ffynhonnell: Ffigur 8 o'r Adroddiad Arfarnu Cynaliadwyedd Cychwynnol o'r Strategaeth a Ffefrir Rhagfyr 2018)

Amcan Arfarnu Cynaliadwyedd	SA1 Datblygu Cynaliadwy	SA2 Bioamrywiaeth	SA3 Ansawdd Aer	SA4 Ffactorau Hinsoddol	SA5 Dŵ r	SA6 Asedau Materol	SA7 Pridd	SA8 Trefnadaeth Ddiwylliannol ac Amgylchedd Hanesyddol	SA9 Tirwedd	SA10 Poblogaeth	SA11 Y Gymraeg	SA12 Iechyd a Llesiant	SA13 Addysg a Sgiliau	SA14 Yr Economi	SA15 Gwead Cymdeithas
Gweledigaeth	+	+	?	?	?	+	?	?	?	+		+	+	+	+
Amcanion	++	+	+	+	+	+	+	+	+	++	+	+	+	+	++
Opsiwn Twf 4	+	+/-	+/-	+/-	?		+/-			+	+	?	?	+	+
Opsiwn Gofodol Hybrid	+		+	+/-	+	+				++	+	++	++	++	++
Polisiau Strategol															
SP1	+	-	-	-	?	+				++	+/-	+	+	++	+
SP2	+		+/-	+/-					+	+				++	
SP3	+	-	-	-	+	+				++	+/-	+	+	++	+
SP4	+									++	+	+	+	+	++
SP5	+	-	+/-	+/-	?	+				++	+	++	++	++	++
SP6	+	-	+/-	+	?	+				++	+/-		+	++	+
SP7	+							+		+	++		+	+	++
SP8	++	+/-	+	+	+	+	-	-	-	++		+	+	+	++
SP9	+				?					+					+
SP10	+		+/-	+/-		+				+	+/-	++	+	++	+
SP11	++	+	+	++	+	+	+	+	+	+		+		+	+
SP12	+	-	+	+	-	+	-		-	+	+/-	+	+	++	++
SP13	+	++	+	+	+		+		+			+		+	
SP14	+							++	+			+		+	
SP15	++	+	+	++	+	+						+	?		
SP16	++	-	+	+	?	++				++	+/-	+	+	++	++
SP17	++	+	++	+		++				+		+	+		+
SP18		-	-	-		?	-		-					+	
SP19		-				+	-		-					+	

6. Arfarniad Cynaliadwyedd o Gynllun Adneuo'r CDLI diwygiedig

Mae Adran 5 o'r adroddiad hwn wedi amlinellu'r broses trwy'r hon y dylanwadodd yr Arfarniad Cynaliadwyedd ar y Weledigaeth, yr Opsiynau Twf, yr Opsiwn Gofodol a'r Polisiâu Strategol a gynhwyswyd yn Strategaeth a Ffefrir y CDLI a oedd yn sail i'r Cynllun Adneuo. Mae Adran 5 hefyd yn cyfeirio at fanylion llawn yr arfarniadau a gyflwynwyd o fewn yr Adroddiad Arfarnu Cynaliadwyedd Cychwynnol ar y Strategaeth a Ffefrir.

Caiff gweledigaeth, amcanion a strategaethau'r CDLI eu rhoi ar waith drwy ystod o bolisiâu sy'n nodi'r dull gweithredu a gaiff ei gymryd wrth benderfynu ar geisiadau cynllunio. Mae Adran 6 yn nodi'r broses trwy'r hon y mae'r Arfarniad Cynaliadwyedd wedi llywio cynnwys y Cynllun Adneuo ac yn cyflwyno canlyniadau'r arfarniad o bolisiâu Strategol (Adran 6.4) a Phenodol (Adran 6.6) a dyraniadau safle (Adran 6.8) y Cynllun Adneuo.

6.1 Arfarniad Cynaliadwyedd o Weledigaeth ac Amcanion Strategol y Cynllun Adneuo

Yn dilyn adborth o'r broses gychwynnol o Arfarnu Cynaliadwyedd a'r sylwadau a ddaeth i law yn ystod yr ymgynghoriad ar y Strategaeth a Ffefrir (Rhagfyr 2018 i Ionawr 2019) cafodd y Weledigaeth ei diwygio er mwyn ei chynnwys yn y CDLI Adneuo. Caiff Gweledigaeth ddiwygiedig y CDLI ei chyflwyno isod. Yna cafodd y weledigaeth ddiwygiedig ei hailasesu yn erbyn y fframwaith Arfarnu Cynaliadwyedd (Tabl 12).

Gweledigaeth y CDLI: Un Sir Gâr

Bydd Sir Gaerfyrddin 2033 yn lle i ddechrau, byw a heneiddio'n dda mewn amgylchedd iach, diogel a ffyniannus, lle caiff ei nodweddion diwylliannol ac amgylcheddol cyfoethog (gan gynnwys y Gymraeg) eu gwerthfawrogi a'u parchu ar gyfer preswylwyr ac ymwelwyr fel ei gilydd

Bydd ganddi gymunedau llewyrchus, cydlynol a chynaliadwy sy'n darparu cyfleoedd, ymyriadau a chysylltiadau ychwanegol ar gyfer pobl, lleoedd a sefydliadau yn ardaloedd gwledig a threfol ein sir.

Bydd ganddi economi gref sy'n adlewyrchu ei safle fel ysgogwr hyderus ac uchelgeisiol ar gyfer Dinas-ranbarth Bae Abertawe.

Tabl 12 Profi Gweledigaeth ddrafft a diwygiedig y CDLI yn erbyn y Fframwaith Arfarnu Cynaliadwyedd

	SA1	SA2	SA3	SA4	SA5	SA6	SA7	SA8	SA9	SA10	SA11	SA12	SA13	SA14	SA15
Gweledigaeth Ddrafft (2018)	+	+	?	?	?	+	?	?	?	+		+	+	+	+
Gweledigaeth Adneuo Ddiwygiedig (2019)	+	+	?	?	?	+	?	+	+	+	+	+	+	+	+

+	Perthynas gadarnhaol rhwng y Weledigaeth a'r Amcan Cynaliadwyedd
?	Perthynas anhysbys rhwng y Weledigaeth a'r Amcan Cynaliadwyedd
	Dim cysylltiad uniongyrchol rhwng y Weledigaeth a'r Amcan Cynaliadwyedd
-	Gwrthdaro posibl rhwng y Weledigaeth a'r Amcan Cynaliadwyedd

6.1.2 Yn dilyn adborth o'r broses gychwynnol o Arfarnu Cynaliadwyedd a'r sylwadau a ddaeth i law yn ystod yr ymgynghoriad ar y Strategaeth a Ffefrir (Rhagfyr 2018 i Ionawr 2019), gwnaed mân newidiadau i ddau o'r Amcanion Strategol. Ychwanegwyd geiriad at SO7 i gynnwys cyfeiriad at ynni adnewyddadwy a newidiwyd SO10 i gynnwys cyfeiriad at sicrhau bod nifer a chymysgedd priodol o dai yn cael eu hystyried. Ailaseswyd y mân newidiadau hyn yn erbyn y fframwaith Arfarnu Cynaliadwyedd, ond ni wnaed unrhyw newidiadau i'r effeithiau a'r cyfleoedd a nodwyd.

6.2 Arfarniad Cynaliadwyedd o'r Strategaeth Dwf a Ffefrir

6.2.1 Ym mis Rhagfyr 2018, cyhoeddodd y Cyngor ei Strategaeth a Ffefrir, a oedd yn amlinellu'r weledigaeth hirdymor ar gyfer Sir Gaerfyrddin. Fel rhan o'r sylfaen dystiolaeth, comisiynodd y Cyngor Edge Analytics i ddarparu amrywiaeth o senarios demograffig ac economaidd i lywio amcanestyniadau twf tebygol ar gyfer y sir yn y dyfodol yn ystod cyfnod y cynllun 2018-2033. Ar sail yr amrywiaeth o dystiolaeth ddemograffig ac economaidd a gyflwynwyd yn yr adroddiad, roedd y Strategaeth a Ffefrir gan y Cyngor yn nodi gofyniad tai o 9,887 o anheddau (2018-2033), sy'n cyd-fynd yn uniongyrchol â'r senario o ran Twf Poblogaeth yn y Tymor Hir a gyflwynwyd yn nadansoddiad Edge Analytics.

6.2.2 Cyn cyhoeddi'r CDLI Adneuo Diwygiedig ddiwedd 2019, rhagwelwyd y byddai Llywodraeth Cymru yn cyhoeddi amcanestyniadau Poblogaeth ac Aelwydydd is-genedlaethol 2017 mewn pryd i'w hystyried ar gyfer y Cynllun Adneuo. Fodd bynnag, mae'r cam o ryddhau'r amcanestyniadau hyn wedi cael ei oedi ac yn sgil hyn, roedd y Cyngor wedi ailgomisiynu Edge Analytics i ddiweddarau gwahanol senarios o ran gofynion tai yng ngoleuni amrywiaeth o dystiolaeth newydd, gan gynnwys amcangyfrif poblogaeth canol blwyddyn 2018 Sir Gaerfyrddin a'r fersiwn drafft o'r Fframwaith Datblygu Cenedlaethol. Roedd yr adroddiad hwn a oedd wedi'i ddiweddarau yn cyflwyno tair senario ddemograffig arall, sy'n rhoi ystyriaeth i hanesion eraill o ran mudo y gellir tarddu rhagdybiaethau ynghylch tueddiadau ohonynt.¹² Amlinellir y gofynion anheddau a ddeilliodd o hyn ar gyfer pob un o'r senarios yn Nhabl 13.

Tabl 13 Amcanestyniadau Senario Twf Poblogaeth Sir Gaerfyrddin 2018 - 2033. Atodiad Edge Analytics 2019

Twf Poblogaeth yn y Tymor Hir (Atodiad i Adroddiad 2019)			
Mae'r cyfraddau mudo mewnol a'r rhagdybiaethau ynghylch llif mudo rhyngwladol yn seiliedig ar y cyfnod hanesyddol llawn o 17 mlynedd (2001/02-2017/18).			
Cyfnod cynllun trosglwyddo (2018 – 2033)		Anheddau sydd eu Hangen	
Poblogaeth (%)	Aelwydydd (%)	Yn flynyddol	Dros gyfnod y cynllun
9.6%	12.0%	671	10,065

Twf Poblogaeth 10 mlynedd (Atodiad i Adroddiad 2019)			
Mae'r cyfraddau mudo mewnol a'r rhagdybiaethau ynghylch llif mudo rhyngwladol yn seiliedig ar gyfnod hanesyddol o 10 mlynedd, gan anwybyddu'r blynyddoedd afreolaidd yn union ar ôl y cwmp ariannol.			
Cyfnod cynllun trosglwyddo (2018 – 2033)		Anheddau sydd eu Hangen	
Poblogaeth (%)	Aelwydydd (%)	Yn flynyddol	Dros gyfnod y cynllun
8.1%	10.6%	589	8,835

¹² Edge Analytics – Atodiad Amcanestyniadau Poblogaeth ac Aelwydydd Sir Gaerfyrddin, Medi 2019

Twf Poblogaeth yn y Tymor Byr (Atodiad i Adroddiad 2019)

Mae'r cyfraddau mudo mewnol a'r rhagdybiaethau ynghylch llif mudo rhyngwladol yn seiliedig ar y cyfnod hanesyddol o bedair blynedd (2014/15-2017/18) sy'n cyfateb i'r cyfnod pedair blynedd o adfer o ran twf tai.

Cyfnod cynllun trosglwyddo (2018 – 2033)		Anheddau sydd eu Hangen	
Poblogaeth (%)	Aelwydydd (%)	Yn flynyddol	Dros gyfnod y cynllun
7.6%	10.5%	585	8,769

6.2.3 Gyda'r amcanestyniadau aelwydydd sy'n seiliedig ar 2017 heb eu cyhoeddi eto, amcangyfrifwyd twf aelwydydd ac anheddau o dan y senarios demograffig gan ddefnyddio tybiaethau o fodel amcanestyniadau aelwydydd Llywodraeth Cymru sy'n seiliedig ar 2014. Yn wahanol i'r senarios twf poblogaeth a ddarparwyd yn Strategaeth a Ffebrir y CDLI diwygiedig, nid yw'r amcanestyniadau poblogaeth diwygiedig a ddarparwyd yn Atodiad 2019 yn cynnwys y gyfran fach o boblogaeth Sir Gaerfyrddin sy'n eistedd o fewn Parc Cenedlaethol Bannau Brycheiniog. Drwy beidio â chynnwys y ddaeryddiaeth yn senarios Sir Gaerfyrddin, ceir cyfanswm poblogaeth a chanlyniadau twf ychydig yn is.

6.2.4 Cafodd effeithiau pob un o'r opsiynau twf diwygiedig eu hasesu yn erbyn y Fframwaith Arfarnu Cynaliadwyedd, a rhoddir sylwebaeth lawn yn Atodiad 6. Darperir crynodeb yn Nhabl 14. Nid ystyriwyd ei bod yn realistig i gynnwys dewis amgen yn ymwneud â busnes fel arfer (h.y. sefyllfa bresennol y CDLI) gan fod canllawiau Llywodraeth Cymru yn mynnu bod y CDLI yn defnyddio amcanestyniadau twf Llywodraeth Cymru (amcanestyniadau aelwydydd seiliedig ar 2014 Llywodraeth Cymru – Opsiwn Twf 1) fel man cychwyn.

Tabl 14 Crynodeb o'r Arfarniad Cynaliadwyedd o Opsiynau Twf y CDLI diwygiedig

Opsiynau Twf	Twf Poblogaeth yn y Tymor Hir (2019) 671 annedd y flwyddyn	Twf Poblogaeth dros 10 mlynedd (2019) 589 annedd y flwyddyn	Twf Poblogaeth yn y Tymor Byr (2019) 585 annedd y flwyddyn
SA1 Datblygu Cynaliadwy	+	+	+
SA2 Bioamrywiaeth	+/-	+/-	+/-
SA3 Ansawdd Aer	+/-	+/-	+/-
SA4 Ffactorau Hinsoddol	+/-	+/-	+/-
SA5 Dŵr	+	+	+
SA6 Asedau Materol	0	0	0
SA7 Pridd	+/-	+/-	+/-
SA8 Treftadaeth Ddiwylliannol			
SA9 Tirwedd			
SA10 Poblogaeth	+	+	+
SA11 Y Gymraeg	+	+	+
SA12 Iechyd a Llesiant	?	?	?
SA13 Addysg a Sgiliau	+/-	+/-	+/-
SA14 Yr Economi	+	+	+
SA15 Gwead Cymdeithas	+	+	+

6.2.5 I grynhoi, mae'r opsiynau twf diwygiedig yn cyflwyno'r materion a'r cyfleoedd canlynol:

6.2.6 Mae'r opsiynau twf diwygiedig i gyd yn cynnig materion a chyfleoedd tebyg pan gânt eu hasesu yn erbyn y Fframwaith Arfarnu Cynaliadwyedd. Mae pob un o'r opsiynau yn cefnogi twf yn y boblogaeth ac felly'n debygol o gael effeithiau cadarnhaol ar boblogaeth, yr economi a gwead cymdeithasol. Mae hyn oherwydd y mewnfudiad a ragwelir o bobl o oedran gweithio ac iau, a fydd yn mynd gryn dipyn o'r ffordd tuag at unioni'r boblogaeth sy'n heneiddio yn Sir Gaerfyrddin.

6.2.7. Mae twf ar unrhyw lefel sy'n arwain at ddatblygiad yn golygu colli arwynebau pridd/athraidd i statws caled a photensial am effeithiau negyddol ar fioamrywiaeth. Fodd bynnag, mae'r tri opsiwn twf diwygiedig yn taro cydbwysedd rhwng ffactorau amgylcheddol ac economaidd-gymdeithasol o'u cymharu ag amcanestyniadau twf uwch.

6.2.8 Yn yr un modd, gall tai a datblygu economaidd arwain at fwy o weithgarwch trafndiaeth a allai gael effeithiau negyddol ar ansawdd aer ac ôl troed carbon y sir. Fodd bynnag, mae pob un o'r tri opsiwn yn taro cydbwysedd rhwng ffactorau economaidd-gymdeithasol ac amgylcheddol o'u cymharu â'r opsiynau twf uwch a gynigir yn y Strategaeth a Ffefrir.

6.2.9 Mae gan bob opsiwn twf y potensial i gael effeithiau negyddol ar asedau a thirwedd hanesyddol a diwylliannol a byddant yn ddibynnol ar ble y dyrennir twf.

6.2.10 Nododd tystiolaeth wedi'i diweddarau ar yr effeithiau a ragwelir ar sail opsiynau twf ar SA11 Yr Iaith Gymraeg¹³ ei bod yn debygol y byddai effeithiau'r opsiynau twf hyn, yn erbyn llinell sylfaen Opsiwn Twf 1 – amcanestyniadau seiliedig ar 2014 Llywodraeth Cymru, yn rhai negyddol o ychydig.

6.2.11 I grynhoi, mae'r opsiynau twf hyn i gyd yn cyfrannu'n gadarnhaol at gynnal economi gynaliadwy a chymdeithas iach a chytbwys, gan hefyd lleihau'r risg o effeithiau negyddol ar Amcanion Arfarnu Cynaliadwyedd yr amgylchedd.

6.2.12 Daethpwyd i'r casgliad mai'r opsiwn twf a ffefrir fyddai Twf Poblogaeth 10 Mlynedd (Atodiad 2019) gan fod yr opsiwn hwn yn darparu cydbwysedd o fuddion economaidd-gymdeithasol i gyflawni Bargen Dinas-ranbarth Bae Abertawe, Strategaeth Gorfforaethol y Cyngor, amcanion adfywio a chreu swyddi a datblygu uchelgeisiau'r Cyngor o ran darparu tai fforddiadwy ar draws y Sir, gan hefyd geisio lleihau tensiynau rhwng datblygiadau a'r posibilrwydd o effeithio ar Amcanion yr Arfarniad Cynaliadwyedd megis Bioamrywiaeth, Ansawdd Aer, Dŵr, Pridd, Treftadaeth Ddiwylliannol, y Dirwedd a'r Gymraeg.

6.2.13 Fodd bynnag, fel yn achos unrhyw ddatblygiad, roedd rhai effeithiau negyddol posibl yn aros, yn enwedig gyda golwg ar fioamrywiaeth, ansawdd aer, ffactorau hinsoddol a'r Gymraeg. Fodd bynnag, o roi mesurau lliniaru addas ar waith, gellir lleihau'r effeithiau negyddol hyn. Mae'r Arfarniad Cynaliadwyedd wedi awgrymu rhai newidiadau i eiriad polisïau fel mesurau lliniaru er mwyn cryfhau polisïau a fyddai'n gweithredu fel polisïau diogelu gyda golwg ar rai o'r amcanion Arfarnu Cynaliadwyedd (Atodiadau 4 a 7).

6.3 Arfarniad Cynaliadwyedd o'r Opsiwn Gofodol a Ffefrir

6.3.1 Nid yw'r opsiwn gofodol a ffefrir wedi'i newid ers y Strategaeth a Ffefrir, ac felly nid oes angen ailasesu'r opsiwn ar hyn o bryd. Gellir dod o hyd i asesiad o'r Opsiwn Gofodol a ffefrir yn Adran 4.3 o'r Arfarniad Cynaliadwyedd Cychwynnol o'r Strategaeth a Ffefrir. Mae'r Opsiwn Hybrid a ffefrir yn parhau i geisio darparu cyfleoedd ar gyfer ardaloedd gwledig a sicrhau bod amrywiaeth y Sir a'i chymunedau yn cael ei chydabod, yn ogystal â cheisio adlewyrchu rôl a swyddogaeth aneddiadau yn y modd y mae'n neilltuo twf i ardaloedd trefol a gwledig y Sir.

6.3.2 Mae'r opsiwn hybrid hefyd yn adlewyrchu buddsoddiad a buddion economaidd i'r Sir a'i chymunedau trwy Fargen Ddinesig Bae Abertawe, a chyfleoedd economaidd eraill. Mae hefyd yn cydnabod bod angen i dwf cynaliadwy gael ei gefnogi drwy sicrhau bod amrywiaeth o seilwaith priodol ar gael ac y dylai twf fod yn gyraeddadwy ac yn canolbwyntio ar anghenion y gymuned a'r galw yn y farchnad.

6.4 Arfarniad Cynaliadwyedd o'r Polisïau Strategol

6.4.1 Ar ôl cynnal ymgynghoriad cyhoeddus ar Strategaeth a Ffefrir y CDLI diwygiedig, diwygiwyd nifer o bolisïau i adlewyrchu adborth a sylwadau, gan gynnwys y rheiny a wnaed

¹³ Asesiad o'r Effaith ar yr Iaith Gymraeg CDLI Adneuo Drafft Sir Gaerfyrddin. Rhagfyr 2019.

yn yr Arfarniad Cynaliadwyedd Cychwynnol. Yna ail-sgriniwyd y polisiâu diwygiedig yn erbyn y Fframwaith Cynaliadwyedd i ystyried a fyddent yn arwain at effeithiau arwyddocaol tebygol. Rhestrir y polisiâu diwygiedig a sylwebaeth yr Arfarniad Cynaliadwyedd ar yr ailasesiad yn Atodiad 4. Cyflwynir canlyniadau'r ailasesiad yn erbyn y Fframwaith Arfarnu Cynaliadwyedd yn Nhabl 15.

Tabl 15 Crynodeb o'r Arfarniad Cynaliadwyedd o Bolisiâu Strategol y CDLI diwygiedig

Polisi Strategol	SP1	SP2	SP3	SP4	SP5	SP6	SP7	SP8	SP9	SP10	SP11	SP12	SP13	SP14	SP15	SP16	SP17	SP18	SP19
SA1	+	+	+	+	+	+	+	++	+	+	++	+	+	+	++	++	++		
SA2	-		-	-		-		+/-			+	-	++		+	-	+	-	-
SA3	-	+/-	-	-	+/-	+/-		+		+/-	++	+	+		+	+	++	-	
SA4	-	+/-	-	-	+/-	+		+	-	+/-	++	+	+		++	+	+	-	
SA5	+		+			?		+			+	-	+		+	?			
SA6	+		+		+	+		+	+	+	+	+			+	++	++		+
SA7								-	-		+	-	+					-	-
SA8							+	-	0		+		+	++					
SA9		+	+					-	-		+	-	+	+				-	
SA10	++	+	++	++	++	++	+	++	+	+	+	+	+	+		++	+		
SA11	+/-	+	+/-	+	+	+	++	+		+/-		+/-		+		+/-			
SA12	+		+	+	++			+	+	++	+	+	+	+	+	+	+		
SA13	+		+	+	++	+	+	+	+	+		+	+	+	?	+	+		
SA14	++	++	++	+	++	++	+	+	+	++	+	++	+	+		++		+	+
SA15	+		+	++	++	+	++	++	+	+	+	++	+	+		++	+		

6.5 Mesurau Lliniaru ac Argymhellion yr Arfarniad Cynaliadwyedd – Polisiâu Strategol

6.5.1 Mae Tabl 16 yn crynhoi'r asesiad o effeithiau posibl y Polisiâu Strategol. Rhaid ystyried, fodd bynnag, nad yw'r asesiad hwn yn ystyried unrhyw fesurau lliniaru.

6.5.2 Wrth weithredu'r CDLI diwygiedig, dylid darllen pob polisi ar y cyd ac ni ddylid ystyried unrhyw bolisi unigol ar ei ben ei hun. Am y rheswm hwn, oherwydd natur 'amddiffynnol' a rhagnodol rhai o bolisiâu'r CDLI, gallant ddarparu mesurau lliniaru ar gyfer effeithiau negyddol posibl wrth weithredu polisiâu eraill. Mae Atodiad 4 wedi nodi polisiâu'r cynllun sy'n lliniaru unrhyw effeithiau negyddol ac ansicrwydd y Polisiâu Strategol.

6.5.3 Mae Tabl 16 yn cynnig mesurau pellach i osgoi neu leihau effeithiau gweddilliol y Polisiâu Strategol. Mae hefyd yn awgrymu sut i wella manteision y Polisiâu Strategol yn ogystal ag ymdrin â rhywfaint o ansicrwydd a allai fod yn aros.

Tabl 16 Crynodeb o'r mesurau lliniaru/gwella arfaethedig ar gyfer Polisiâu Strategol y CDLI diwygiedig

Polisi Strategol	Mesurau Lliniaru/Gwella Arfaethedig
SP 2: Adwerthu a Chanol Trefi	Gallai mesurau lliniaru ar gyfer unrhyw effeithiau ansawdd aer gael eu cryfhau ymhellach drwy gyfeirio'n benodol at ddiogelu a gwella Seilwaith Gwyrdd o fewn ac yn ymyl Ardaloedd Rheoli Ansawdd Aer ym mholisi PSD12 Ansawdd Aer a Golau.
SP 4: Tai Fforddiadwy	Awgrymir oherwydd yr angen tebygol am dai fforddiadwy mewn ardaloedd gwledig yn ogystal ag ardaloedd trefol yn Sir Gaerfyrddin, fod polisi PS4 yn cyfeirio'n benodol yn y testun ategol at ddiogelu'r amgylchedd naturiol wrth leoli tai fforddiadwy. Awgrymir bod y polisi yn cyfeirio'n benodol yn y testun ategol at leoli tai fforddiadwy mewn lleoliadau sydd â mynediad da at rwydweithiau trafnidiaeth gyhoeddus yn ogystal â llwybrau teithio llesol.
SP 7: Y Gymraeg a Diwylliant Cymru	Er mwyn cryfhau'r polisi hwn ymhellach, dylid cyfeirio'n benodol at y cynnig a basiwyd gan y Cyngor ym mis Gorffennaf 2019, a oedd yn galw am i'r sir gyfan gael ei hystyried yn ieithyddol sensitif ac i'r Gymraeg fod yn ystyriaeth gynllunio berthnasol ym mhob datblygiad o 10 tŷ neu fwy.
SP 9: Darpariaeth Sipsiwn a Theithwyr	Mae gan derfyn safle arfaethedig Pen-y-fan rywfaint o brysgwydd sydd â gwerth bioamrywiaeth, a hefyd mae'n darparu rhywfaint o sgrinio llygredd sŵn/llygredd aer o'r rheilffordd gyfagos. Mae'r Arfarniad Cynaliadwyedd yn argymhell y cedwir hwn fel parth clustogi i'r rheilffordd gyfagos. Dylid cynnal coridorau seilwaith gwyrdd presennol hefyd fel parthau clustogi i liniaru unrhyw effeithiau negyddol ar y dirwedd. Argymhellir bod y Cyngor yn ystyried yn briodol a yw SP9 yn cydymffurfio â'r gofynion polisi a geir ym Mholisi CCH4 – Rheoli ac Osgoi Perygl Llifogydd mewn perthynas â pherygl llifogydd. Dylai'r cyfryw ystyriaeth gael ei llywio ymhellach gan unrhyw Aseidiadau o Ganlyniadau Llifogydd manwl/ar lefel prosiect. Gallai Aseiad o Ganlyniadau Llifogydd helpu i egluro tebygolrwydd a difrifoldeb perygl llifogydd yn y 3 lleoliad a restrir o dan Bolisi Strategol 9 i'r Cyngor.
SP 11: Llundio Lleuedd a Lleuedd Cynaliadwy	Awgrymir cyfeirio'n benodol at ddyluniad effeithlon o ran ynni yn ogystal ag effeithlonrwydd adnoddau. Awgrymir cyfeirio at ddefnyddio deunyddiau cynaliadwy yn ogystal â thechnegau.

	Awgrymir cyfeirio at ailgylchu gwastraff dan faen prawf (j)
SP 13: Gwarchod a Gwella'r Amgylchedd Naturiol	Dylid cyfeirio'n benodol yn y testun ategol at ddyletswyddau'r Cyngor o dan Ddeddf yr Amgylchedd (Cymru) 2018.
SP 14: Gwarchod a Gwella'r Amgylchedd Adeiledig a Hanesyddol.	<p>Er nad yw'r polisi hwn yn effeithio'n uniongyrchol ar SA3 – Ansawdd Aer, gall ansawdd aer effeithio ar y polisi ei hun. Gall ansawdd aer gwael effeithio ar yr amgylchedd adeiledig a hanesyddol fel cynyddu'r nwyon cryrdol yn yr atmosffer yn ogystal â dyddodi gronynnau a all achosi i arwynebau ddadliwio. Dylid crybwyll hyn yn nhestun ategol y polisi hwn i sicrhau y rhoddir ystyriaeth ddyledus iddo mewn unrhyw gais cynllunio.</p> <p>Yn unol â Deddf Llesiant Cenedlaethau'r Dyfodol, dylai'r polisi gyfeirio at y ffaith bod yr amgylchedd hanesyddol yn adnodd penodol, anadnewyddadwy a rennir ac yn rhan hanfodol ac annatod o hunaniaeth hanesyddol a diwylliannol Cymru. Gellir ond cynnal yr amgylchedd hanesyddol fel adnodd ar gyfer cenedlaethau'r dyfodol os bydd asedau hanesyddol yn cael eu gwarchod a'u hadfer.</p>
SP 15: Newid yn yr Hinsawdd	<p>Mae angen gwneud datganiad cryfach i ymrwymiad i leihau allyriadau carbon mewn polisïau.</p> <p>Dylid cyfeirio'n benodol at y cynnig ar newid yn yr hinsawdd a basiwyd gan y Cyngor ym mis Chwefror 2019 a arweiniodd at ddatgan argyfwng hinsawdd gan Gyngor Sir Caerfyrddin. Dylai'r CDLI wneud cyfeiriad yn rhywle yn y cynllun adneuo at sut mae'r CDLI yn ceisio mynd i'r afael â'r argyfwng hinsawdd hwn.</p> <p>Nid yw'r polisi yn sôn am fanteision Seilwaith Gwyrdd, o liniaru a chynyddu gwytnwch i effeithiau newid yn yr hinsawdd, yn enwedig fel dalfeydd carbon. Byddai cyfeirio at seilwaith gwyrdd yn arwain at newid o ddim effaith i effeithiau positif ar SA7 - Pridd. Mae'r Arfarniad Cynaliadwyedd yn argymhell y dylid cyfeirio'n benodol at fuddion amlswyddogaethol seilwaith gwyrdd ar gyfer gwytnwch yn wyneb newid yn yr hinsawdd a lliniaru yn y polisi hwn.</p>
SP 17: Trafnidiaeth a Hygyrchedd	Awgrymir cyfeirio yn y testun ategol at ddatblygiadau mewn lleoliadau gwledig, a'u lleoli, yn ddefnyddol, o fewn ac yn ymyl aneddiadau sy'n elwa ar wasanaethau a chyfleusterau allweddol, yn hytrach na lleoliadau sydd ar wasgar yng nghefn gwlad.
SP 18: Adnoddau Mwynau	<p>Er mwyn lliniaru'r polisi hwn ymhellach yn erbyn SA4 Ffactorau Hinsoddol, dylid cyfeirio yn y polisi at sicrhau, lle bo modd, fod cloddio am fwynau'n defnyddio cysylltiadau trafndiaeth fel trafndiaeth rheilffyrdd/neu ddŵr yn hytrach na chludo nwyddau ar ffyrdd.</p> <p>Awgrymir ychwanegu datganiad clir yn egluro na fydd y Cyngor yn cefnogi datblygiad gwaith glo ar dir neu waith olew neu nwy anghonfensiynol, gan gynnwys archwilio, gwerthuso ac echdynnu olew a nwy drwy ddulliau anghonfensiynol (gan gynnwys gwneud tyllau turio), oni bai bod yr ymgeisydd yn gallu dangos bod y cynnig yn cydymffurfio â'r polisi cynllunio cenedlaethol.</p> <p>Egluro bod petrolewm yn cyfeirio at unrhyw olew mwynol neu hydrocarbon cymharol a nwy naturiol sy'n bodoli yn ei strata naturiol fel y'i diffinnir yn Neddf Petrolewm 1998. Mae hyn felly'n cynnwys olew a nwy siâl a methan gwely glo. Mae'r diffiniad o lo wedi'i godi o Ddeddf Diwydiant Glo 1994. Mae hyn yn cynnwys glo a nweyddio glo tanddaearol hefyd.</p> <p>Er mwyn lliniaru'r effeithiau gweddilliol ar SA7 – Pridd, dylid ychwanegu geiriad at y testun ategol sy'n ei gwneud yn glir y bydd yn rhaid cadw</p>

	<p>unrhyw bridd a symudir o ganlyniad i'r broses echdynnu a'i ailosod yn yr un man.</p> <p>Er bod polisi penodol MR1 Cynigion Mwynau yn delio i raddau ag unrhyw effeithiau negyddol eraill ar SA9 – Tirwedd, awgrymir bod geiriad ychwanegol ar ddiogelu cymeriad y Dirwedd ac amwynder gweledol yn cael ei roi yn y polisi hwn i atgyfnerthu pwysigrwydd hynny.</p>
SP 19: Rheoli Gwastraff	<p>Dylai'r polisi gyfeirio at faen prawf sy'n datgan na ddylai fod unrhyw effeithiau sylweddol ar yr amgylchedd o ganlyniad i gynigion rheoli gwastraff.</p> <p>Awgrymir mwy yn y testun ategol ynglŷn â lleoliad cynaliadwy cyfleusterau rheoli gwastraff, yn arbennig pan fyddant wedi'u lleoli y tu allan i derfynau datblygu.</p> <p>Er mwyn cryfhau'r mesurau lliniaru ymhellach yn erbyn yr effeithiau negyddol posibl ar SA9 – Tirwedd, dylid cyfeirio at gadw dyluniad yr adeiladau yn gydnaws â'r dirwedd o'u hamgylch.</p> <p>Cynnwys cyfeiriad at yr egwyddor agosatrydd i leihau'r pellter rhwng ble y caiff gwastraff ei gynhyrchu a'i reoli.</p> <p>Awgrymir cynnwys rhai geiriau ynghylch pwysigrwydd seilwaith gwyrdd ar gyfer sgrinio llygredd gweledol, sŵn ac aer.</p>

6.6 Arfarniad Cynaliadwyedd o'r Polisiâu Penodol

6.6.1 Mae'r CDLI Adneuo yn cynnwys 77 o Bolisiau Penodol fel y'u rhestrir yn Nhabl 17.

Tabl 17 Polisiâu Strategol a Phenodol y CDLI Adneuo

Y Strategaeth a Ffefrir - Polisiâu Strategol	Y Cynllun Adneuo - Polisiâu Penodol
SP1: Twf Strategol	SG1 Adfywio a Safleoedd Defnydd Cymysg
	SG2: Safleoedd wrth Gefn
	SG3 Penrhyn Pen-bre
SP2: Adwerthu a Chanol Trefi	RTC1: Canol Tref Caerfyrddin
	RTC2: Diogelu siopau a chyfleusterau lleol
	RTC3: Adwerthu mewn Ardaloedd Gwledig
SP3: Dull Cynaliadwy o Ddarparu Cartrefi Newydd	HOM1: Dyraniadau Tai
	HOM2: Tai o fewn Terfynau Datblygu
	HOM3: Cartrefi mewn Pentrefi Gwledig
	HOM4: Cartrefi mewn Aneddiadau Gwledig Anniffiniedig
	HOM5: Addasu neu Isrannu Anheddau Presennol
	HOM6: Tai Arbenigol
	HOM7: Adnewyddu Adeiladau Adfeiliedig neu Adawedig
	HOM8: Carafanau Preswyl
	HOM9: Datblygiad Preswyl Ategol
SP4: Strategaeth Tai Fforddiadwy	AHOM1: Darparu Tai Fforddiadwy
	AHOM2: Tai Fforddiadwy – Safleoedd Eithriedig
SP5: Safleoedd Strategol	
SP6: Cyflogaeth a'r Economi	EME1: Cyflogaeth - Diogelu Safleoedd Cyflogaeth
	EME2: Cyflogaeth – Estyniadau a Dwysáu
	EME3: Cynigion Cyflogaeth ar Safleoedd Dyranedig

	EME4: Cynigion Cyflogaeth ar Safleoedd Nas Dyranwyd
	EME5: Gweithio Gartref
SP7: Y Gymraeg a Diwylliant Cymru	WL1: Y Gymraeg a Datblygiadau Newydd
SP8: Seilwaith	INF1: Rhwymedigaethau Cynllunio
	INF2: Cymunedau Iach
	INF3: Band Eang a Thelathrebu
	INF4: Gwaredu Dŵr Wyneb Gwaith Trin Dŵr Gwastraff Llanelli
SP9: Darpariaeth Sipsiwn a Theithwyr	GTP1: Llety Sipsiwn a Theithwyr
SP10: Yr Economi Ymwelwyr	VE1: Atyniadau a Chyfleusterau Ymwelwyr
	VE2: Llety Gwyliau Parhaol
	VE3: Safleoedd Carafanau Teithiol, Safleoedd Gwersylla neu Safleoedd Glampio
	VE4: Carafanau Sefydlog a Chalets
SP11: Llundio Lleoedd a Lleoedd Cynaliadwy	PSD1: Cynaliadwyedd a Dylunio o Ansawdd Uchel
	PSD2: Egwyddorion Uwchgynllunio – Creu Cymdogaethau Cynaliadwy
	PSD3: Rhwydwaith Seilwaith Gwyrdd
	PSD4: Seilwaith Gwyrdd - Coed, Coetiroedd a Gwrychoedd
	PSD5: Datblygu a'r Economi Gylchol
	PSD6: Cyfleusterau Cymunedol
	PSD7: Diogelu Mannau Agored
	PSD8: Darparu Mannau Agored Newydd
	PSD9: Hysbysebion
	PSD10: Estyniadau
	PSD11: Llygredd Sŵn
	PSD12: Llygredd Golau ac Aer
	Tir Halogedig
SP12: Datblygu Gwledig	RD1: Annedd Newydd yn lle un bresennol mewn Cefn Gwlad Agored
	RD2: Addasu ac Ailddefnyddio Adeiladau Gwledig at Ddefnydd Preswyl
	RD3: Arallgyfeirio ar Ffermydd
	RD4: Addasu ac Ailddefnyddio Adeiladau Gwledig at Ddefnydd Amhreswyl
	RD5: Cyfleusterau Marchogol
SP13: Cynnal a Gwella'r Amgylchedd Naturiol	NE1: Dynodiadau Rhanbarthol a Lleol
	NE2: Bioamrywiaeth
	NE3: Coridorau, Rhwydweithiau a Nodweddion Unigryw
	NE4: Datblygiad o fewn Ardal Canllawiau Cynllunio Atodol Caeau'r Mynydd Mawr
	NE5: Rheoli'r Arfordir
	NE6: Datblygu'r Arfordir
	NE7: Ardal Rheoli Newid Arfordirol
SP14: Gwarchod a Gwella'r Amgylchedd Adeiledig a Hanesyddol	BHE1: Adeiladau Rhestredig ac Ardaloedd Cadwraeth
	BHE2: Cymeriad y Dirwedd
SP15: Newid yn yr Hinsawdd	CCH1: Ynni Adnewyddadwy
	CCH2: Pwyntiau Gwefru Cerbydau Trydan
	CCH3: Ansawdd Dŵr a Diogelu Adnoddau Dŵr
	CCH4: Rheoli ac Osgoi'r Perygl o Lifogydd
	CCH5 Ynni Adnewyddadwy a Charbon Isel mewn Datblygiadau Newydd

	CCH6: Newid yn yr Hinsawdd - Plannu Coedwigoedd a Choetiroedd
SP16: Dosbarthu Cynaliadwy – Fframwaith Aneiddiadau	SD1: Terfynau Datblygu
SP17: Trafnidiaeth a Hygyrchedd	TRA1: Gwella Seilwaith Trafnidiaeth a Phrifyrdd
	TRA2: Teithio Llesol
	TRA3: Rheilffordd Gwili
	TRA4: Coridorau Rheilffyrdd Segur
	TRA5: Safonau Priffyrdd a Mynediad mewn Datblygiadau
SP 18: Adnoddau Mwynau	MR1: Cynigion Mwynau
	MR2: Clustogfeydd Mwynau
	MR3: Diogelu Mwynau
SP 19: Rheoli Gwastraff yn Gynaliadwy	WM1: Rheoli Gwastraff yn Gynaliadwy a Datblygiadau Newydd
	WM2: Cynigion Tirlenwi
	WM3: Tir Amaethyddol - Gwaredu Gwastraff Anadweithiol

6.6.2 Mae pob polisi wedi'i asesu yn erbyn y Fframwaith Arfarnu Cynaliadwyedd a thrafodir y canfyddiadau yn llawn yn Atodiad 7, ond rhoddir crynodeb ohonynt yma.

6.6.3 Yn gyffredinol, canfu'r arfarniad y byddai polisïau Cynllun Adneuo'r CDLI diwygiedig at ei gilydd yn cael effeithiau cadarnhaol i raddau helaeth, yn enwedig ar amcanion yr Arfarniad Cynaliadwyedd sy'n ymwneud â chynaliadwyedd economaidd-gymdeithasol. Mae llawer o bolisïau'r cynllun yn hwyluso datblygu cynaliadwy, gan gynnwys datblygiadau preswyl, tai fforddiadwy, adwerthu, cyflogaeth, twristiaeth a seilwaith. Yn benodol, mae polisïau'r CDLI diwygiedig yn ceisio sicrhau fod y ddarpariaeth tai fforddiadwy yn y Sir yn cael ei chynyddu, a bod cyfleusterau a gwasanaethau yn gwbl hygyrch i bawb. Mae'r cynllun hefyd yn ceisio ailgydbwysu'r boblogaeth sy'n heneiddio yn Sir Gaerfyrddin drwy wneud y Sir yn lle deniadol i bobl ifanc fyw a gweithio ynddo, gydag amrywiaeth o swyddi a thai o ansawdd da.

6.6.4 Mae polisïau'r CDLI diwygiedig hefyd yn ceisio cynyddu iechyd a llesiant poblogaeth Sir Gaerfyrddin i'r eithaf. Mae Polisi PSD7 yn ceisio diogelu a gwella manau agored hygyrch, yn ogystal â manau gwyrdd amgylchynol mwy anffurfiol, a all fod o fudd i iechyd corfforol a meddyliol. Yn ogystal, mae Polisi TRA2 Teithio Llesol yn ceisio cysylltu datblygiadau a manau â llwybrau teithio llesol sy'n ddiogel ac yn ddeniadol, er mwyn annog dewisiadau teithio iachach.

6.6.5 Gallai datblygiad o unrhyw fath gael effeithiau negyddol ar fioamrywiaeth ac adnoddau pridd yn erbyn senario llinell sylfaen o ddim cynllun, ac yn absenoldeb unrhyw fesurau lliniaru. Mae nifer o bolisïau'r CDLI diwygiedig yn amddiffynol eu natur ac wedi eu sefydlu i liniaru peth o'r posibilrwydd am effeithiau negyddol yn sgil Polisïau Penodol sy'n canolbwyntio ar ddatblygu. Mae Polisi Strategol SP13 Cynnal a Gwella'r Amgylchedd Naturiol yn sicrhau y bydd disgwyl i ddatblygiad ddiogelu a gwella amgylchedd naturiol y Sir yn ogystal â gwarchod a gwella adnoddau pridd.

6.6.6 Mae Sir Gaerfyrddin yn Sir wledig a threfol, ac mae Polisïau Penodol y CDLI diwygiedig yn llywio ac yn hwyluso datblygiad tai a chyflogaeth yn y ddwy ardal. Gall hyn effeithio'n wahanol ar Amcanion Cynaliadwyedd SA3 Ansawdd Aer ac SA4 Ffactorau Hinsoddol. Mae datblygu mewn ardaloedd trefol yn sicrhau bod datblygiadau wedi'u lleoli'n gynaliadwy yn yr ystyr bod cyfleusterau a gwasanaethau ar gael iddynt yn ogystal â rhwydweithiau trafndiaeth gyhoeddus rheolaidd a llwybrau teithio llesol. Dylai hyn leihau'r angen am ddefnyddio ceir preifat ac o ganlyniad gall leihau allyriadau carbon a llygredd aer cysylltiedig. Fodd bynnag, ers cyhoeddi'r CDLI mabwysiedig, mae tair Ardal Rheoli Ansawdd Aer wedi'u dynodi yn Sir Gaerfyrddin oherwydd ansawdd aer gwael. Lleolir y rhain yn Llanelli, Caerfyrddin a Llandeilo.

Gallai datblygiad pellach yn yr ardaloedd mwy trefol hyn waethygu'r broblem hon oni roddir mesurau lliniaru addas ar waith ar gyfer unrhyw effeithiau negyddol mewn ansawdd aer. Polisi PSD12 Llygredd Golau ac Aer, sy'n sicrhau, ar sail graddfa a lleoliad, y bydd angen asesiad o ansawdd aer i ddangos sut y caiff unrhyw risgiau i amwynder, bioamrywiaeth ac iechyd eu lliniaru. Gall Polisi PSD3 Rhwydwaith Seilwaith Gwyrdd hefyd helpu i liniaru'r effeithiau hyn oherwydd gall cynyddu'r seilwaith gwyrdd mewn ardaloedd trefol fod o fudd, gan gynnwys hidlo llygryddion a dal a storio carbon.

6.6.7 I'r gwrthwyneb, mae darparu rhywfaint o ddatblygiad mewn ardaloedd gwledig yn hanfodol er mwyn cadw a gwella cyfleusterau a gwasanaethau hanfodol yn yr ardaloedd hyn. Fodd bynnag, yn y tymor byr, mae'n bosibl na fydd datblygiad o'r fath yn cael ei wasanaethu'n llawn gan drafnidiaeth gyhoeddus a llwybrau teithio llesol rheolaidd ac, os yw cyfleusterau a gwasanaethau eisoes wedi'u colli yn yr ardaloedd hyn, efallai y bydd angen defnyddio ceir preifat. Y gobaith, wrth ddarparu datblygiad dan reolaeth yn yr ardaloedd hyn, yw y bydd cyfleusterau a gwasanaethau'n cael eu cadw, gan obeithio y byddant yn dychwelyd i ardaloedd gwledig er mwyn iddynt fod yn fwyfwy cynaliadwy yn y tymor canolig i'r tymor hir. Gall Polisi CCH2 hefyd fynd beth o'r ffordd at liniaru unrhyw effeithiau negyddol, gan y bydd angen i ddatblygiad newydd osod unedau gwefru cerbydau trydan i annog pobl i ddefnyddio ceir trydan yn unol â'r Hierarchaeth Trafnidiaeth Gynaliadwy ar gyfer Cynllunio¹⁴.

6.6.8 Bydd y CDLI diwygiedig yn pennu lleoliad a graddfa'r datblygiad dros y 15 mlynedd nesaf, ac felly dylai ystyried goblygiadau gofodol y newid yn yr hinsawdd yn llawn. Dylid osgoi datblygu mewn ardaloedd sydd mewn perygl o lifogydd ar hyn o bryd a dylid ystyried yn llawn y tebygrwydd o dywydd eithafol yn y dyfodol a chodiad yn lefel y môr o ganlyniad i newid yn yr hinsawdd. Mae Polisi CCH4 yn mynd rywfaint o'r ffordd i liniaru'r risg hon; fodd bynnag, gellid atgyfnerthu ei eiriad i gynnwys ystyried y risg bosibl yn sgil newid yn amodau'r hinsawdd megis cynnydd mewn achosion o lifogydd a chodiad yn lefel y môr dros gyfnod y cynllun. Mae diogelu a gwella Rhwydweithiau Seilwaith Gwyrdd drwy Bolisi PSD3 hefyd yn bwysig er mwyn lleihau a lliniaru effeithiau newid yn yr hinsawdd. Mae i seilwaith gwyrdd fanteision megis dal a storio carbon, lliniaru gwres a lleihau'r perygl o lifogydd yn ogystal â lliniaru'r dirywiad mewn ansawdd aer a dŵr yn sgil newid yn yr hinsawdd. Mae nifer o bolisiau'r CDLI diwygiedig hefyd yn ceisio annog y gwaith o ddatblygu prosiectau ynni adnewyddadwy mawr, yn ogystal ag ymgorffori ynni adnewyddadwy a charbon isel mewn datblygiadau newydd a fydd yn cynyddu cyfraniad Sir Gaerfyrddin at Gymru carbon isel.

6.6.9 Dangosir crynodeb o'r Arfarniad Cynaliadwyedd o'r Polisiau Penodol yn Nhabl 18.

6.7 Lliniaru ac Argymhellion yr Arfarniad Cynaliadwyedd – Polisiau Penodol

6.7.1 Mae Tabl 18 yn crynhoi'r asesiad o effeithiau posibl y Polisiau Strategol. Rhaid ystyried, fodd bynnag, nad yw'r asesiad hwn yn ystyried unrhyw fesurau lliniaru.

6.7.2 Wrth weithredu'r CDLI diwygiedig, dylid darllen pob polisi ar y cyd ac ni ddylid ystyried unrhyw bolisi unigol ar ei ben ei hun. Am y rheswm hwn, oherwydd natur 'amddiffynnol' a rhagnodol rhai o bolisiau'r CDLI, gallant ddarparu mesurau lliniaru ar gyfer effeithiau negyddol posibl wrth weithredu polisiau eraill. Mae Atodiad 7 wedi nodi polisiau'r cynllun sy'n lliniaru unrhyw effeithiau negyddol ac ansicrwydd y Polisiau Strategol. Manylir ar y sylwebaeth lawn gan gynnwys y mesurau lliniaru a awgrymir yn Atodiad 7

¹⁴Polisi Cynllunio Cymru Fersiwn 10, Ffigur 8.

Tabl 18 Crynodeb o'r Arfarniad Cynaliadwyedd o Bolisiâu Penodol y CDLI diwygiedig

Amcan Arfarnu Cynaliadwyedd	SA1 Datblygu Cynaliadwy	SA2 Bioamrywiaeth	SA3 Ansawdd Aer	SA4 Ffactorau Hinsoddol	SA5 Dŵr	SA6 Asedau Materol	SA7 Pridd	SA8 Trefnadaeth Ddiwylliannol ac Awdurdodol	SA9 Tirwedd	SA10 Poblogaeth	SA11 Y Gymraeg	SA12 Iechyd a Llesiant	SA13 Addysg a Sgiliau	SA14 Yr Economi	SA15 Gwead Cymdeithas
SG1 Adfywio a Safleoedd Defnydd Cymysg	Asesir ar wahân o dan asesiad safle														
SG2 Safleoedd wrth Gefn	+	-	-			0	+	0	+	+	+	+	+	++	+
SG3 Penrhyn Pen-bre	+	-	-	-	-	0	-			+	0	+	0	+	+
RTC1 Canol Tref Caerfyrddin	+	0	+/-	+/-	0	+	+	+	+	+	+	+	+	++	+
RTC2 Diogelu Siopau Lleol	+	0	+	+	0	+	+	+	+	+	+	+	+	++	+
RTC3 Adwerthu mewn Ardaloedd Gwledig	+	-	+	+	0	+	-	0		+	+	+	+	+	+
HOM1 Dyraniadau Tai	Asesir ar wahân o dan asesiad safle														
HOM2 Tai o fewn Terfynau Datblygu	+	+			+	+	+		+	+	+	+	+	+	+
HOM3 Cartrefi mewn Pentrefi Gwledig	+	-	+	+	+/-	+	+		+	+	+	+	+	+	+
HOM4 Cartrefi mewn Aneddiadau Gwledig Anniffiniedig	+	-	+	+	+/-	+	+		+	+	+	+	+	+	+
HOM5 Addasu neu Isrannu Anheddau Presennol	+	0	-	-		-	+		+/-	+	0	-	0	0	+
HOM6 Tai Arbenigol	+	-	0	0		+	0		0	+	+	+	0	+	+
HOM7 Adnewyddu Adeiladau Adfeiliedig neu Adawedig	+	-	-	-	+/-	+/-	+	+	+	0	0	0	0	0	+/-
HOM8 Carafanau Preswyl	+	0	0	0	0	0	0	0	-	+	0	0	0	+	0
HOM9 Datblygiad Preswyl Ategol	+	-	0	0		-	0	0	-	+	0	+	0	0	+
AHOM1 Darparu Tai Fforddiadwy	+	0	0	0	0	0	0		0	++	+	+	+	+	++
AHOM2 Safleoedd Eithriedig Tai Fforddiadwy	+	-	0	0	0	0	-		0	++	+	+	+	+	++
EME1 Diogelu Safleoedd Cyflogaeth	+	0	0	0	0	0	0	0	0	+	+	+	+	++	+
EME2 Estyniadau a Dwysáu	+		-	-		+		0	0	+	+	+	+	++	+
EME3 Cynigion ar Safleoedd Dyranedig	+	-	-	-		+		0		+	+	+	+	++	+
EME4 Cynigion ar Safleoedd Nas Dyranwyd	+	-	-	-		+			0	+	+	+	+	++	+
EME5 Gweithio Gartref	+	-	0	0		-	0	0	-	+	+	+	+	++	+
WLI Y Gymraeg a Datblygiadau Newydd	+	0	0	0	0	0	0	++	0	+	++	+	+	+	+

INF1 Rhwymedigaethau Cynllunio	+	+	0	0	+	+	0	0	+	0	+	+	+	0	+
Amcan Arfarnu Cynaliadwyedd	SA1 Datblygu Cynaliadwy	SA2 Bioamrywiaeth	SA3 Ansawdd Aer	SA4 Ffactorau Hinsoddol	SA5 Dŵr	SA6 Asedau Materol	SA7 Pridd	SA8 Trefnadaeth Ddiwylliannol ac Ansawdd Hinsoddol	SA9 Tirwedd	SA10 Poblogaeth	SA11 Y Gymraeg	SA12 Iechyd a Llesiant	SA13 Addysg a Sgiliau	SA14 Yr Economi	SA15 Gwead Cymdeithas
INF2 Cymunedau Iach	+	0	+	+	0	+	0	0	+	+	0	++	+	+	+
INF3 Band Eang a Thelathrebu	+	-	+	+	0	+	0	0	0	+	+	+	+	++	+
INF4 Gwaredu Dŵr Wyneb Gwaith Trin Dŵr Gwastraff Llanelli	+	+	0	+	+	+	+	0	+	+	0	+	0	+	0
GTP1 Llety Sipsiwn a Theithwyr	+	-				+	-			+	0	+	+	0	+
VE1 Atyniadau a Chyfleusterau Ymwelwyr	+	-			-		-	?		+	0	+	+	++	+
VE2 Llety Gwyliau Parhaol	+	-			-		-	?		+	0	+	+	++	+
VE3 Carafanau Teithiol, Gwersylla a Glampio	+	-	-	-		-	-	?		0	0	+	0	++	+
VE4 Safleoedd Carafanau Sefydlog a Chalets	+	-	-	-		-	-	?		0	0	+	0	++	+
PSD1 Cynaliadwyedd a Dylunio o Ansawdd Uchel	++	-	0	0	+	0	-	+	+	+	0	+	0	+	+
PSD2 Egwyddorion Uwchgynllunio	++		+	+	+	+	+	+	+	+	+	+	+	+	+
PSD3 Rhwydwaith Seilwaith Gwyrdd	++	+	+	++	+	+	+	+	+	+	0	+	0	+	+
PSD4 GI Coed, Coetiroedd a Gwrychoedd	+	+	+	+	+	0	+	+	+	+	0	+	0	+	+
PSD5 Datblygu a'r Economi Gylchol	++	0	+	+	0	++	+	0	0	0	0	+	0	+	+
PSD6 Cyfleusterau Cymunedol	++	-	+	+		+	-	+	+	++	+	+	+	+	+
PSD7 Diogelu Mannau Agored	++	+	+	+	+	+	+	0	+	+	0	++	+	+	++
PSD8 Darparu Mannau Agored Newydd	+	+	+	+	+	+	+	0	+	+	0	++	+	+	++
PSD9 Hysbysebion	+	0	0	0	0	0	0	+		+	++	0	+	+	+
PSD10 Estyniadau	+		0	0	0	0	-	0		+	0	0	0	0	0
PSD11 Llygredd Sŵn	+	+	+	0	0	0	0	+	+	+	0	+	0	0	+
PSD12 Llygredd Golau ac Aer	+	+	++	+	0	+	0	+	+	+	0	+	0	0	+
PSD13 Tir Halogedig	+		0	0	+	0	+		+	0	0	+	0	0	0
RD1 Anedd Newydd yn lle un bresennol mewn Cefn Gwlad Agored	+	-	-	-/+	0	-	?			0	0	+/-	-	+	-
RD2 Addasu ac Ailddefnyddio Adeiladau Gwledig at Ddefnydd Preswyl	+	-	-	-	0	-	?			0	+	+/-	-	+	-
RD3 Arallgyfeirio ar Ffermydd	+	0	+	+	0	0	0			+	+	0	+	+	+

RD4 Addasu ac Aildefnyddio Adeiladau Gwledig at Ddefnydd Amhreswyl	+	0	+/-	+/-	0	+	0	l	l	+	+	0	+	+	+
RD5 Cyfleusterau Marchogol	+	l	-	-	0	-	0	0	l	0	+	+	+	+	-
NE1 Dynodiadau Rhanbarthol a Lleol	+	++	+	+	+	0	0	+	+	+	0	+	+	+	+
NE2 Bioamrywiaeth	+	++	+	+	+	0	0	+	+	+	0	+	+	+	+
Amcan Arfarnu Cynaliadwyedd	SA1 Datblygu Cynaliadwy	SA2 Bioamrywiaeth	SA3 Ansawdd Aer	SA4 Ffactorau Hinsoddol	SA5 Dŵ r	SA6 Asedau Materol	SA7 Pridd	SA8 Trefnadaeth Ddiwylliannol ac Ansawdd Hinsoddol	SA9 Tirwedd	SA10 Poblogaeth	SA11 Y Gymraeg	SA12 Iechyd a Llesiant	SA13 Addysg a Sgiliau	SA14 Yr Economi	SA15 Gwead Cymdeithas
NE3 Coridorau, Rhwydweithiau a Nodweddion	+	++	+	+	+	0	0	+	+	+	0	+	+	+	+
NE4 Datblygu o fewn ardal Canllawiau Cynllunio Atodol Caeau'r Mynydd Mawr	+	++	+	0	0	0	0	+	+	+	0	+	+	+	+
NE5 Rheoli'r Arfordir	+	0	0	+	+	+	+	0	0	0	0	+	0	0	0
NE6 Datblygu'r Arfordir	+	0	0	+/-	-	0	0	0	0	0	0	0	0	+	0
NE7 Ardal Rheoli Newid Arfordirol	+	0	0	+	+	0	0	0	0	+	0	+	0	+	+
BEH1 Adeiladau Rhestredig ac Ardaloedd Cadwraeth	+	0	0	0	0	+	+	++	+	0	0	0	0	+	+
BEH2 Cymeriad y Dirwedd	+	+	+	+	+	0	+	+	++	+	0	+	0	+	+
CCH1 Ynni Adnewyddadwy	+	-	+	++	+	+	0	l	+/-	0	0	0	?	+	0
CCH2 Pwyntiau Gwefru Cerbydau Trydan	+	+	+	+	+	+	0	+	0	+	0	+	0	+	+
CCH3 Ansawdd Dŵ r a Diogelu Dŵ r	+	+	0	+	++	0	+	0	0	0	0	0	0	+	0
CCH4 – Rheoli ac Osgoi Perygl Llifogydd	+	+	0	++	+	0	+	0	+	0	0	+	0	+	+
CCH5 – Ynni Adnewyddadwy a Charbon Isel	+	0	+	+	+	+	0	0	+/-	0	0	0	0	+	+
CCH6 – Plannu Coetir Newid yn yr Hinsawdd	+	+	+	+	+	0	+	0	+	0	0	+	0	+	+
SD1 Terfynau Datblygu	++	+/-	+/-	+	0	+	+/-	l	l	+	+	+	+	++	++
TRA1 Gwella Seilwaith Trafnidiaeth a Phrifyrdd	+	-	+/-	+/-	0	+/-	-	l	l	0	0	+/-	+	++	+
TRA2 Teithio Llesol	+	-	++	++	+	++	-	l	l	+	0	++	+	+	+
TRA3 Rheilffordd Gwili	+	-	+	l	l	+	-	+	l	+	0	+	0	+	+
TRA4 Coridorau Rheilffyrdd Segur	+	-	+	+/-	0	+	+	+	+	+	0	+		+	+
TRA5 Safonau Mynediad Prifffyrdd	+	0	0	0	0	0	0	0	0	0	0	+	0	0	0
MR1 Cynigion Mwynau	+	-	l	l	l	0	-	l	l	0	0	0	0	+	0
MR2 Clustogfeydd Mwynau	+	0	0	0	+	0	0	0	+	+	0	++	0	0	+

MR3 Diogelu Mwynau	+	0	0	0	0	0	-	l	+	-	0	0	0	+	0
WM1 Rheoli Gwastraff yn Gynaliadwy	+	0	0	0	0	++	+	0	+	0	0	+	0	+	+
WM2 Cynigion Tirlenwi	+/-	-	+/-	+/-	l	-	l	l	-	0	0	l	0	+	0
WM3 Gwaredu Gwastraff Anadweithiol ar Dir Amaethyddol	+	-	0	0	0	+	+	l	0	0	0	0	0	+	0

6.8 Arfarniad Cynaliadwyedd o Ddyraniadau Arfaethedig

6.8.1 Mae'r adran hon yn trafod sut y cafodd y safleoedd ymgeisio a gynigir ar gyfer Sir Gaerfyrddin eu nodi a'u harfarnu. Wrth benderfynu ble y gellid cyfeirio twf tai a chyflogaeth yn ofodol, ystyriodd y tîm cynllunio y banc tir presennol o dir tai a chyflogaeth, amserlenni cwblhau, hap-safleoedd a gwybodaeth a gafwyd gan dirfeddianwyr a datblygwyr am safleoedd ymgeisio posibl. Yn sgil hynny cafwyd mwy na 900 o safleoedd datblygu posibl.

Y Dull o Arfarnu

6.8.2 Defnyddiwyd dull addasedig wrth arfarnu safleoedd datblygu ymgeisiol unigol.

6.8.3 Penderfynwyd y byddai'r Arfarniad Cynaliadwyedd/Asesiad Amgylcheddol Strategol yn cael ei gynnwys yn y Fethodoleg Asesu Safleoedd, gan ddefnyddio'r wybodaeth sy'n benodol i'r safle a gasglwyd yng Nghamau 1 a 2 i benderfynu ar gynaliadwyedd safleoedd yn ôl y Fframwaith Arfarniad Cynaliadwyedd. Mae'r cwestiynau gwneud penderfyniadau yn y fethodoleg asesu safleoedd yn darparu asesiad cynaliadwyedd mesuradwy a mwy gwybodus nag Amcanion yr Arfarniad Cynaliadwyedd yn unig. Adolygwyd y cwestiynau yng Nghamau 1 a 2 o ran eu cydweddoldeb â phob un o amcanion yr Arfarniad Cynaliadwyedd. Lle'r oedd y cwestiynau yn rhoi sylw rhannol neu anghyflawn i amcanion yr Arfarniad Cynaliadwyedd, cafodd cwestiynau'r fethodoleg asesu safleoedd eu haddasu neu ychwanegwyd cwestiynau newydd. Croesgyfeirir cwestiynau o ran eu cydweddoldeb ag Amcanion yr Arfarniad Cynaliadwyedd drwy gydol y ddogfen hon.

6.8.4 Roedd yr atebion a gafwyd i'r cwestiynau gwneud penderfyniad yn y fethodoleg asesu safleoedd yn arwain at 'sgôr' cynaliadwyedd yn erbyn pob un o Amcanion yr Arfarniad Cynaliadwyedd, yn unol â'r allwedd a welir yn Nhabl 1. Pan ragwelwyd effeithiau cymysg neu negyddol, nodwyd mesurau lliniaru.

Tabl 19 Allwedd Arfarniad Cynaliadwyedd ar gyfer asesu safleoedd ymgeisio

Symbol	Effaith a ragwelir a chamau a awgrymir
+	Mae'r safle arfaethedig yn cydymffurfio ag Amcan yr Arfarniad Cynaliadwyedd
+/-	Mae'r safle arfaethedig yn cydymffurfio â rhai elfennau o Amcan yr Arfarniad Cynaliadwyedd er ei fod yn rhwystro eraill. Ystyried mesurau lliniaru ar gyfer effeithiau negyddol.
-	Mae'r safle arfaethedig yn gwrthdaro ag amcan yr Arfarniad Cynaliadwyedd. Mae'n bosibl nad yw'r safle'n addas i'w ddatblygu. Ystyried mesurau lliniaru sylweddol.

6.8.5 Mae'r Arfarniad Cynaliadwyedd/Asesiad Amgylcheddol Strategol yn gyfrifol am werthuso ac ystyried nifer o 'ddewisiadau rhesymol' yn ôl y Fframwaith Cynaliadwyedd. Mae hyn yn cynnwys gwerthuso safleoedd yr ystyrir eu bod yn ddewisiadau amgen 'rhesymol', gan fod modd eu cyflawni ac nid oes ganddynt gyfyngiadau sylfaenol.

6.8.6 Fel y nodwyd, roedd yn ofynnol i bob safle ymgeisio a oedd wedi mynd ymlaen i Gam 3 gael ei asesu yn ôl amcanion y CDLI a'r Arfarniad Cynaliadwyedd. Nid rôl yr Arfarniad Cynaliadwyedd yw penderfynu ar y dewis amgen ar gyfer y CDLI, ond yn hytrach darparu

gwybodaeth er mwyn sicrhau bod y broses o wneud penderfyniadau yn fwy dibynadwy a thryloyw. Fel y nodwyd yn y Fethodoleg Asesu Safleoedd, ni ystyriwyd y safleoedd a oedd wedi methu â bodloni'r Strategaeth Ofodol a Ffefrir neu y barnwyd eu bod yn anymarferol ac na ellir eu cyflawni (yn amodol ar wybodaeth yr oedd y Cyngor yn ei gwybod ar y pryd), yn ddewisiadau amgen realistig i'w cynnwys yn y Cynllun ac felly ni chafodd y safleoedd hyn eu hystyried yng ngham 3 o asesu'r safle. Roedd y broses o ddewis yr ystod o safleoedd i'w hystyried yn asesiad cam 3 felly yn rhoi ystyriaeth i'r broses hidlo gynharach yng ngham 1 a 2, a arweiniodd at nodi safleoedd a oedd â gobaith realistig o gael eu barnu'n rhai cadarn o ystyried bod y broses wedi dangos diffyg o ran prif gyfyngiadau a bod y safleoedd yn gallu sicrhau twf tai yn unol â Strategaeth a Ffefrir y CDLI diwygiedig.

6.8.7 Er mwyn sicrhau bod y prosesau llunio cynllun ac Arfarniad Cynaliadwyedd yn integreiddio'n llawn, cytunodd y tîm Arfarniad Cynaliadwyedd a'r tîm cynllunio ar un ffurflen cynllunio/Arfarniad Cynaliadwyedd ar y cyd, a chafodd hon ei llenwi gan y tîm cynllunio ar gyfer pob safle datblygu ymgeisiol. Mae'r ddogfen Profforma Dyraniad Safle yn cynnwys yr asesiad safle llawn gan gynnwys yr AC. Crynhoir hyn yn Nhabl 20.

Table 20 Meini Prawf Arfarnu a ddefnyddir ar ffurflen yr asesiad safle ar gyfer Arfarniad Cynaliadwyedd y safleoedd.

Amcan Cynaliadwyedd	Arfarnu	Cwestiwn/cwestiynau ar y ffurflen asesu safle
SA1	- Datblygu Cynaliadwy	C1 A yw'r safle'n gydnaws â lleoliad twf y dyfodol a gyflwynir yn y Strategaeth a Ffefrir?
SA2	- Bioamrywiaeth	C5. A yw'r safle wedi'i leoli o fewn neu'n union wrth ymyl unrhyw safleoedd sydd wedi'u dynodi am bwysigrwydd i gadwraeth natur?
SA3	- Ansawdd Aer	C12 A nodwyd unrhyw faterion priffyrdd o bwys yn gysylltiedig â'r safle, a thystiolaeth o hynny? C13 A oes gan y safle fynediad addas i drafnidiaeth gyhoeddus a/neu lwybr teithio llesol? C18 A yw'r safle o fewn neu'n union wrth ymyl ardal rheoli ansawdd aer?
SA4	- Ffactorau Hinsoddol	C4. A yw'r safle wedi'i leoli mewn parth lle ceir perygl o lifogydd fel y'i nodir ar Fapiau Cyngor Datblygu TAN 15? C13 A oes gan y safle fynediad addas i drafnidiaeth gyhoeddus a/neu lwybr teithio llesol? C21 A oes unrhyw bryderon sylweddol wedi'u nodi yn yr Asesiad Strategol o Ganlyniadau Llifogydd - Cam 1 a allai effeithio ar gyflawni'r safle?
SA5	- Dŵr	C4. A yw'r safle wedi'i leoli mewn parth lle ceir perygl o lifogydd fel y'i nodir ar Fapiau Cyngor Datblygu TAN 15? C21 A oes unrhyw bryderon sylweddol wedi'u nodi yn yr Asesiad Strategol o Ganlyniadau Llifogydd - Cam 1 a allai effeithio ar gyflawni'r safle? C22 A oes cyswllt dŵr ar gael i'r safle? C23 A oes cyswllt carthffosiaeth addas i'r safle?
SA6	- Asedau Materol	C13 A oes gan y safle fynediad addas i drafnidiaeth gyhoeddus a/neu lwybr teithio llesol? C15 A yw'r safle o fewn pellter rhesymol i'r canlynol: a) Darpariaeth Cyflogaeth b) Darpariaeth Adwerthu c) Gwasanaethau/Cyfleusterau Eraill C17 A yw'r safle wedi'i leoli o fewn neu wrth ymyl parth clustogi mwynau?
SA7	- Pridd	C9. A fydd y cynnig yn cynnwys ailddefnyddio tir a/neu adeiladau addas a ddatblygwyd yn flaenorol? C19 A yw'r safle yn cynnwys pridd carbon uchel e.e. mawn? C20 A yw'r safle'n cynnwys tir amaethyddol o ansawdd uchel?
SA8	Treftadaeth Ddiwylliannol	C6. A yw'r safle wedi'i leoli o fewn neu'n union wrth ymyl unrhyw Henebion Cofrestredig?

	C8. A fyddai datblygu'r safle'n cael effaith niweidiol ar gymeriad ac amgylchiadau'r anheddiad neu ei nodweddion?
SA9 - Tirwedd	C8. A fyddai datblygu'r safle'n cael effaith niweidiol ar gymeriad ac amgylchiadau'r anheddiad neu ei nodweddion? C9. A fydd y cynnig yn cynnwys aildddefnyddio tir a/neu adeiladau addas a ddatblygwyd yn flaenorol?
SA10 - Poblogaeth	C15 A yw'r safle o fewn pellter rhesymol i'r canlynol: a) Darpariaeth Cyflogaeth b) Darpariaeth Adwerthu c) Gwasanaethau/Cyfleusterau Eraill
SA11 – Y Gymraeg	C25 A oes potensial i'r lleoliad ac/neu raddfa'r safle gael effaith niweidiol ar y Gymraeg?
SA12 Iechyd a Llesiant	C13 A oes gan y safle fynediad addas i drafnidiaeth gyhoeddus a/neu lwybr teithio llesol? C14 A oes gan y safle fynediad i lecynnau gwyrdd/hamdden/cyfleusterau hamdden sydd o fewn pellter rhesymol?
SA13 - Addysg a Sgiliau	C13 A oes gan y safle fynediad addas i drafnidiaeth gyhoeddus a/neu lwybr teithio llesol? C16 A yw'r safle o fewn pellter rhesymol i gyfleusterau addysg?
SA14 - Yr Economi	C15 A yw'r safle o fewn pellter rhesymol i'r canlynol: a) Darpariaeth Cyflogaeth b) Darpariaeth Adwerthu c) Gwasanaethau/Cyfleusterau Eraill
SA15 Gwead Cymdeithas	C13 A oes gan y safle fynediad addas i drafnidiaeth gyhoeddus a/neu lwybr teithio llesol? C14 A oes gan y safle fynediad i lecynnau gwyrdd/hamdden/cyfleusterau hamdden sydd o fewn pellter rhesymol? C15 A yw'r safle o fewn pellter rhesymol i'r canlynol: a) Darpariaeth Cyflogaeth b) Darpariaeth Adwerthu c) Gwasanaethau/Cyfleusterau Eraill

6.8.8 Mae pob safle sydd wedi symud ymlaen i Gam 3 y Fethodoleg Asesu Safleoedd wedi bod yn destun asesiad o ran Methodoleg Asesu Safleoedd y CDLI (y mae'r Arfarniad Cynaliadwyedd/Asesiad Amgylcheddol Strategol yn dylanwadu'n fawr arni). Er na fyddid wedi dibynnu'n llwyr ar yr Arfarniad Cynaliadwyedd/Asesiad Amgylcheddol Strategol i bennu pa mor briodol oedd safle i'w ddyrannu yn y Cynllun Adneuo (neu i'w glustnodi'n ddewis amgen rhesymol), mae'r Arfarniad Cynaliadwyedd/Asesiad Amgylcheddol Strategol wedi bod yn rhan annatod o hynny. Mae rôl hanfodol a rôl llywio'r Arfarniad Cynaliadwyedd/Asesiad Amgylcheddol Strategol o ran dewis safleoedd yn cynnwys darparu gwybodaeth er mwyn hwyluso dull dibynadwy a thryloyw o wneud cynlluniau.

6.8.9 O gofio'r uchod, mae'r safleoedd canlynol wedi cael eu clustnodi fel dewisiadau amgen rhesymol. Byddai'r safleoedd hyn wedi cael eu hystyried yn addas o ran Methodoleg Asesu Safleoedd y CDLI (y mae'r Arfarniad Cynaliadwyedd/Asesiad Amgylcheddol Strategol yn dylanwadu'n fawr arni). Dylid cyfeirio at Dabl Asesu Safleoedd y CDLI, a baratowyd i gefnogi'r CDLI Adneuo, i weld y rhesymau pam nad yw'r safleoedd wedi eu dyrannu yn y CDLI Adneuo.

Table 21 Crynodeb o Arfarniad Cynaliadwyedd Asesiad Safle

Settlement	Site Ref	Site Name
Rhydaman/Ammanford/Betws	SR/004/002	Amgaead 9005 Ffordd Myddynfych
	SR/004/003	Amgaead 0851 Ffordd Derwen
	SR/004/004	Tir tu cefn 140 Heol Penybanc, Penybanc

	SR/004/008	Tir ar Heol Pontaman, Rhydaman
	SR/004/009	Tir oddi ar Heol Tir y Parc, Penybanc
	SR/004/011	Tir ar Heol Wernddu
	SR/004/022	Tir oddi ar Ffordd-y-Cyrnol, Betws
	SR/004/025	Tir tu cefn Stryd y Coroni, Ffordd Maescwarrau
	SR/004/026	Tir oddi ar Ffordd-y-Cyrnol, Betws
	SR/004/027	Tir oddi ar Heol Pentwyn, Betws
	SR/004/028	Tir ar Golwg y Mynydd, Betws
	SR/004/031	Tir oddi ar Ffordd Maescwarrau, Betws
	SR/004/032	Tir yn ffinio Parc Fferws, Penybanc
	SR/004/035	Tir tu cefn Llys Havard, Betws
	SR/004/039	Tir oddi ar Parc Tir-y-Coed, Betws
Bancyfelin	SR/007/003	Tir Gogledd Dwyrain Ysgol Bancyfelin
Porth Tywyn / Pen-Bre / Burry Port / Pembrey	SR/016/013	S8.3 Tir aiddatblygu Porth Tywyn
Capel Hendre	SR/018/002	Tir oddi ar Heol Lotwen
	SR/018/003	Tir ger Maes y Gelynnen, Heol Waterloo
Capel Iwan	SR/019/001	Tir i Orllewin Mount Pleasant, Capel Iwan
	SR/019/003	Tir ger Bro Hendy, Capel Iwan
	SR/019/004	Tir gyferbyn Bro Hendy, Capel Iwan
	SR/019/008	Tir sy'n rhan o Cruglwyd, Capel Iwan
Caerfyrddin / Carmarthen	SR/021/021	Tir oddi ar Heol Trefechan, Caerfyrddin
	SR/021/028	Tir i ogledd o Brynteg, Ffordd y Coleg
Carwe / Carway	SR/023/003	Tir ger cylchfan Heol Culla (B4317), Carwe
Cefneithin	SR/026/003	Tir oddi ar Heol Caerfyrddin, Cefneithin
	SR/026/004	Tir oddi ar Heol Heol-yr-Ysgol, Cefneithin
Cross Hands	SR/031/007	Depo a choetir cyfagos
	SR/031/008	Tir oddi ar Heol Bryngwili, Cross Hands
	SR/031/009	Tir Datblygu Cross Hands
Cwmgwili	SR/040/004	Tir ar Coed y Cadno, Cwmgwili
Dre-fach / Drefach (Tumble)	SR/049/005	Tir ger y cae isag, Ysgol y Gwendraeth
	SR/049/010	Tir oddi ar Heol Cwmbach
	SR/049/011	Safle 1 Tir i Orllewin Derwen Road, Cwmmawr, Drefach
	SR/049/012	Safle 2 Tir i Orllewin Derwen Road, Cwmmawr, Drefach
	SR/049/014	Tir oddi ar Heol Cwmmawr
Glanaman / Garnant	SR/064/011	Tir oddi ar Heol Felen, Garnant

	SR/064/017	Tir oddi ar Heol Felen, Garnant
Gorslas	SR/067/005	Tir oddi ar Heol y Llew Du
	SR/067/012	Tir oddi ar Heol yr Eglwys, Gorslas
	SR/067/013	Tir ar Heol y Llew Du, Gorslas
	SR/067/015	Tir oddi ar Heol yr Eglwys, Gorslas
	T3/7/h8 & SR/069/003	Tir ar Heol Fforest
Yr Hendy / Hendy / Fforest	SR/069/004	Fferm Golfen Fawr, Heol Llanedi, Fforest
	SR/069/007	Tir ger Clos y Wern
	SR/069/014	Tir yn rhan o Oaklands, Heol Bronallt, Fforest
	T3/7/h8 & SR/069/015	Tir ar Heol Fforest
	SR/074/005	Tir ger Caeffynnon, Cydweli
Cydweli / Kidwelly	SR/074/008	Tir oddi ar Heol Hydymynach, Cydweli
	SR/074/009	Tir oddi ar Heol Pen-bre
	SR/075/002	Tir gyferbyn Pludds Meadow
Lacharn / Laugharne	SR/075/006	Opsiwn 2, Safle C, Tir oddi ar yr A4066 Talacharn
	SR/078/002	Tir tu cefn Maes y Llwyn
Llanddarog		
Llanedi	SR/084/004	Tir tu cefn Garreg Lwyd, Llanedi
Llanelli (yn cynnwys / including Llangennech)	GA2/h56	Llys y Bryn, Penceiliogi
	SR/086/022	Tir ar gyffordd yr A4138 a Heol Dafen
	SR/086/052	Tir ar Heol Trostre
	SR/086/057	Tir ar Heol Trostre, Trostre
	SR/086/076	Ltir oddi ar Heol Aber Lluchwr, Llangennech
	SR/086/077	Tir ar Morlais, Heol Pontardulais, Llangennech
Llanfihangel-ar-Arth	SR/088/006	Tir ar Heol Mafon, Llanfihangel- ar-Arth
Llan-non / Llannon	SR/100/001	Tir ar Heol Morlais
	SR/100/008	Tir oddi ar Heol y Plas, Llannon
	SR/100/009	Tir oddi ar Heol y Ffynnon, Llannon
Mynyddygarreg	SR/116/007	Tir oddi ar Heol Meinciau, Mynyddygarreg
	SR/116/008	Tir oddi ar Heol Meinciau, Mynyddygarreg
	SR/116/009	Tir oddi ar Heol Meinciau, Mynyddygarreg
	SR/116/010	Tir i Dde Heol Meinciau, Mynyddygarreg
Pentywyn - Llanmilo / Pendine - Llanmiloe	SR/126/001	Tir ger Crofters Rest, Pentywyn
Pen-y-groes / Penygroes	GA3/h36	Ger Clos y Cwm
	SR/132/006	Lambfields, Heol y Gât, Penygroes
	SR/132/007	Tir ar Heol Waterloo, Penygroes
Pontyberem / Bancffosefelen	SR/138/006	Tir oddi ar Gwendraeth Row, Heol Llannon
	SR/138/007	Tir ger Kingdom Hall, Heol Llannon

	SR/138/009	Cae i Ogledd Gwendraeth Row, Pontyberem
San Clêr / St Clears / Pwll Trap	SR/150/006	Tir ger Heol Goi, Sanclêr
	SR/150/014	Tir ger Fferm New House, Pwlltrap
	SR/150/015	Tir i Ogledd Maesybryn, Sanclêr
	SR/150/017	Tir ar Heol Llaindelyn, Sanclêr
	SR/150/019	Tir ar Heol yr Orsaf
	SR/150/022	Tir ger Selwyn Forge, Heol Dinbych y Pysgod
	SR/150/033	Tir ger Glasfryn, Sanclêr
	SR/150/036	Tir ger Britania Terrace, Sanclêr, (Ardal C)
Tre-lech / Trelech	SR/156/003	Tir yn ffinio Maes Cawnen, Trelech
Y Tymbl / Tumble	SR/158/006	Tir ar Maesgwern, Y Tymbl
	SR/158/008	Tir oddi ar Heol Llannon, Tymbl Uchaf
Hendy-gwyn / Whitland	SR/163/005	Tŷ Newydd, Fferm Ael Y Bryn

6.8.10 Bydd asesiad manwl o'r safleoedd amgen rhesymol hyn yn erbyn fframwaith yr Arfarniad Cynaliadwyedd yn dilyn, fel rhan o ymagwedd ailadroddol at lunio'r cynllun.

6.8.11 Mae Tabl 22 yn rhoi crynodeb o Arfarniad Cynaliadwyedd yr holl safleoedd a arfarnwyd yn ystod Cam 3 o'r broses Asesu Safle Ymgeisio ac yn dangos pa safleoedd sy'n cael eu dyrannu yn y pen draw ar ôl cwblhau'r broses dewis safle.

6.8.12 Mae cyfanswm nifer yr unedau ar ddyraniadau arfaethedig y gellir eu darparu drwy'r CDLI yn cyfateb i 200 o unedau. Mae'r unedau ychwanegol yn caniatáu ar gyfer amrywiadau o ran capasiti safleoedd a darparu safleoedd. Barnwyd bod y safleoedd a ddyrannwyd yn rhai a oedd yn bodloni Strategaeth a Ffefrir y CDLI diwygiedig o ran lleoliad cynaliadwy a chreu cymunedau cynaliadwy, rhai yr oedd ganddynt yr effeithiau arwyddocaol tebygol mwyaf cadarnhaol ar yr amgylchedd yn ôl asesiad drwy'r Arfarniad Cynaliadwyedd, a rhai a oedd mwyaf hyfyw ac ymarferol dros gyfnod y cynllun.

Table 22 Crynodeb o Arfarniad Cynaliadwyedd Asesiad Safle

Cyfeirnod Safle	Enw	SA1	SA2	SA3	SA4	SA5	SA6	SA7	SA8	SA9	SA10	SA11	SA12	SA13	SA14	SA15
SuV11/h1	Tir yn Ysgol Alltwalis	+	+	+	+	+	+	+/-	+	+/-	+	+	+	+	+	+
PrC3/h1	Tir tu ôl rhif 16-20 & 24-30 Heol Betws	+	+	+	+	+	+	+	+	+	+	+	+	+	+	+
PrC3/h3	Tir ger Gwynfryn Fawr	+	+	+	+	+	+	+/-	+	+/-	+	+	+	+	+	+
PrC3/h4	Fferm Tirychen	+	+	+	+	+	+	+/-	+	+/-	+	+	+	+	+	+
PrC3/h6	Tir ger Maes Ifan	+	+	+	+	+	+	+/-	+	+/-	+	+	+	+	+	+
SuV59/h2	Gogledd i Faes y Llewod	+	+	+	+	+	+	+/-	+	+/-	+	+	+	+	+	+
SuV4/h1	Tir wrth Fferm Troed y Rhiw	+	+	+	+	+	+	+/-	+	+/-	+	+	+	+	+	+
SeC9/h1	Tir ar Heol Ardwyn	+	+	+	+	+	+	+/-	+	+/-	+	+	+	+	+	+
SeC9/h2	Heol Gelynen	+	+	+	+	+	+	+	+	+	+	+	+	+	+	+
SeC4/h1	Fferm Gwdig	+	+	+	+	+	+	+/-	+	+/-	+	+	+	+	+	+
SeC4/h2	Harbwr Porth Tywyn	+	-	+	+/-	+/-	+	+	+/-	+	+	+	+	+	+	+
SeC4/h3	Teras Glanmor	+	-	+	+/-	+/-	+	+	+	+	+	+	+	+	+	+
SeC4/MU1	Harbwr Porth Tywyn	+	-	+	+/-	+/-	+	+	+/-	+	+	+	+	+	+	+
SuV16/h1	Heol Llwynddewi	+	+	+	+	+	+	+/-	+	+/-	+	+	+	+	+	+
SuV18/h1	Tir oddi ar yr A40, Pontargothi	+	+	+	+	+	+	+/-	+	+/-	+	+	+	+	+	+
PrC3/h7	Ystad Delfryn	+	+	+	+	+	+	+/-	+	+/-	+	+	+	+	+	+
SuV38/h1	Maes y Bryn	+	+	+	+	+	+	+/-	+	+/-	+	+	+	+	+	+
SuV38/h2	Tir ger Brynglas	+	+	+	+	+	+	+/-	+	+/-	+	+	+/-	+	+	+/-
PrC1/h1	Hen Adeiladau'r Awdurdod Iechyd, Heol Penlan	+	+	+	+	+	+	+	+	+	+	+	+	+	+	+
PrC1/h2	Maesyffynnon	+	+	+	+	+	+	+/-	+	+/-	+	+	+/-	+	+	+/-
PrC1/h4	Tir oddi ar Barc y Delyn	+	+	+	+	+	+	+/-	+	+/-	+	+	+	+	+	+
PrC1/h5	I'r dwyrain o Lôn Devereaux	+	+	+	+	+	+	+/-	+	+/-	+	+	+	+	+	+
PrC1/h6	Heol Dolgwili	+	+	+	+	+	+	-	+	+/-	+	+	+/-	+	+	+/-
PrC1/h7	Fferm Penybont, Heol Llysonnen	+	+	+	+	+	+	-	+	+/-	+	+	+	+	+	+
PrC1/h8	Heol Llansteffan	+	+	+	+	+	+	-	+	+/-	+	+	+	+	+	+

PrC1/h10	Brynhyfryd	+	+	+	+	+	+	+	+/-	+	+/-	+	+	+	+	+	+
PrC1/h12	Heol Castell Pigyn	+	+	+	+	+	+	+	+/-	+	+/-	+	+	+	+	+	+
PrC1/h13	Tir i'r de o Bant Glas, Heol Bronwydd	+	+	+	+	+	+	+	+/-	+	+/-	+	+	+/-	+	+	+/-
PrC1/h14	Heol Bronwydd (De)	+	+	+	+	+	+	+	+/-	+	+/-	+	+	+/-	+	+	+/-
PrC1/MU1	Gorllewin Caerfyrddin	+	+	+	+	+	+	+	+/-	+	+/-	+	+	+	+	+	+
PrC1/MU2	Pibwrlwyd	+	+	+	+	+	+	+	+/-	+	+/-	+	+	+/-	+	+	+/-
SuV27/h1	Tir ger Tŷ Newydd	+	+	+	+	+	+	+	+/-	+	+/-	+	+	+	+	+	+
SeC8/h1	Ffos Las	+	+	+	+	+	+	+	+	+	+	+	+	+	+	+	+
SeC8/h2	Tir i gefn i Cae Linda	+	+	+	+	+	+	+	+/-	+	+/-	+	+	+	+	+	+
PrC3/h8	Tir oddi ar Heol y Parc	+	+	+	+	+	+	+	+/-	+	+/-	+	+	+	+	+	+
PrC3/h9	Tir ger Maesyrfhaf	+	+	+	+/-	+/-	+	+	+/-	+	+/-	+	+	+/-	+	+	+/-
PrC3/h10	Tir tu cefn Gwernllwyn	+	+	+	+	+	+	+	+/-	+	+/-	+	+	+/-	+	+	+/-
PrC3/h11	Tir i Dwyrain Heol Caerfyrddin	+	+	+	+	+	+	+	+/-	+	+/-	+	+	+	+	+	+
PrC3/h12	Tir ger yr A48 a Heol y Parc	+	+	+	+	+	+	+	+/-	+	+/-	+	+	+	+	+	+
SuV37/h1	Y tu ôl i Swyddfa'r Post	+	+	+	+	+	+	+	+/-	+	+/-	+	+	+	+	+	+
SuV37/h2	Tir i'r de o Gae Coedmor	+	+	+	+	+	+	+	+/-	+	+/-	+	+	+	+	+	+
SuV37/h3	Tir ger Lleinau	+	+	+	+	+	+	+	+/-	+	+/-	+	+	+	+	+	+
SuV51/h1	Gyferbyn â Neuadd y Pentref, Cwmifor	+	+	+	+	+	+	+	+/-	+	+/-	+	+	+/-	+	+	+/-
SuV48/h1	Tir ar Llys Glasfryn	+	+	+	+	+	+	+	+/-	+	+/-	+	+	+	+	+	+
SuV1/h1	Ger Fron Heulog	+	+	+	+	+	+	+	+/-	+	+/-	+	+	+	+	+	+
SuV1/h2	Ger Lleine	+	+	+	+	+	+	+	+/-	+	+/-	+	+	+	+	+	+
PrC3/h14	Nantdydderwen	+	+	+	+	+	+	+	+/-	+	+/-	+	+	+	+	+	+
PrC3/h17	Tir yn ran o Maesygwern, Heol Caegwyn	+	+	+	+	+	+	+	+	+	+	+	+	+	+	+	+
SuV31/h1	Parc Puw	+	+	+	+	+	+	+	+/-	+	+/-	+	+	+	+	+	+
SuV31/h2	Parc Meirios	+	+	+	+	+	+	+	+/-	+	+/-	+	+	+	+	+	+
SuV56/h1	Tir i gefn o Talar Wen	+	+	+	+	+	+	+	+/-	+	+/-	+	+	+	+	+	+
SeC2/h1	Cwrt Caradog	+	+	+	+	+	+	+	+/-	+	+/-	+	+	+/-	+	+	+/-
SeC2/h2	Tir i gefn Parc y Ffynnon	+	+	+	+	+	+	+	+/-	+	+/-	+	+	+	+	+	+
SuV23/h1	Clos y Parc	+	+	+	+	+	+	+	+/-	+	+/-	+	+	+	+	+	+

SuV23/h2	Ger Little Croft	+	+	+	+	+	+	+/-	+	+/-	+	+	+	+	+	+
SeC10/h2	Tir cyfagos i 13 Bishop Road	+	+	+	+	+	+	+/-	+	+/-	+	+	+	+	+	+
SeC10/h3	Hen Ysgol Gynradd Glanaman	+	+	+	+	+	+	+	+	+	+	+	+	+	+	+
SeC10/h4	Hen Ysbyty Glanaman	+	+	+	+	+	+	+	+	+	+	+	+	+	+	+
SuV55/h1	Tir i gefn Maesglas	+	+	+	+	+	+	+/-	+	+/-	+	+	+	+	+	+
SuV55/h2	Tir i'r gogledd o Tafarn Cross Inn	+	+	+	+	+	+	+/-	+	+/-	+	+	+	+	+	+
PrC3/h18	Tir yn ffinio Brynlluan	+	+	+	+	+	+	+/-	+	+/-	+	+	+	+	+	+
SeC6/h2	Tir rhwng Heol Clayton a Dwyrain Heol Bronallt	+	+	+	+	+	+	+/-	+	+/-	+	+	+	+	+	+
SeC6/h3	Coed y Bronallt	+	+	+	+	+	+	+/-	+	+/-	+	+	+	+	+	+
SeC6/h4	Ger Clos Benallt Fawr, Fforest	+	+	+	+	+	+	+/-	+	+/-	+	+	+/-	+	+	+/-
SeC6/h5	Garej Fforest	+	+	+	+	+	+	+	+	+	+	+	+	+	+	+
SeC3/h1	Land nesaf i Brodawl	+	+	+	+	+	+	+/-	+	+/-	+	+	+	+	+	+
SeC3/h2	Tir ger Stryd Priory	+	+	+	+	+	+	+/-	+	+/-	+	+	+/-	+	+	+/-
SeC3/h3	Tir i gefn Park View Drive	+	+	+	+	+	+	+/-	+	+/-	+	+	+	+	+	+
SeC3/h4	Tir yn yr hen iard Dinas	+	+	+	+	+	+	+	+	+	+	+	+	+	+	+
SeC20/h1	Pludds Meadow	+	+	+	+	+	+	+/-	+	+/-	+	+	+	+	+	+
SeC20/h2	Tir cyfagos i Ysgol Lacharn	+	+	+	+	+	+	+/-	+	+/-	+	+	+	+	+	+
SeC20/h3	Tir ger Stryd Clifton	+	+	+	+	+	+	+/-	+	+/-	+	+	+/-	+	+	+/-
SuV15/h1	Ysgol Llanarthne	+	+	+	+	+	+	+	+	+	+	+	+/-	+	+	+/-
SuV19/h1	Tir gyferbyn Neuadd y pentref	+	+	+	+	+	+	+/-	+	+/-	+	+	+/-	+	+	+/-
SuV19/h2	Tir nesaf a tu ol i Haulfan	+	+	+	+	+	+	+/-	+	+/-	+	+	+	+	+	+
SeC16/h1	Chwarter Gogledd Llandeilo	+	+	+	+	+	+	+/-	+	+/-	+	+	+	+	+	+
SeC16/h2	Teras Tomos	+	+	+	+	+	+	+	+	+	+	+	+/-	+	+	+/-
SeC16/h3	Tir cyfagos i 28 Heol Gaerfyrddin	+	+	+	+	+	+	+/-	+	+/-	+	+	+	+	+	+
SeC15/h1	Tir i'r gogledd o Dan y Crug	+	+	+	+	+	+	-	+	+/-	+	+	+	+	+	+
SeC15/h2	Tir ger Bryndeilog, Rhodfa Tywi	+	+	+	+	+	+	+/-	+	+/-	+	+	+	+	+	+
PrC3/h20	Tir i gogledd Maespiode	+	+	+	+	+	+	+/-	+	+/-	+	+	+	+	+	+
PrC3/h21	Maespiode	+	+	+	+	+	+	+/-	+	+/-	+	+	+	+	+	+

SuV26/h1	Y tu ôl i 16 Y Garreg Lwyd	+	+	+	+	+	+	+	+/-	+	+/-	+	+	+	+	+	+
PrC2/h1	Beech Grove, y Pwll	+	+	+	+	+	+	+	+/-	+	+/-	+	+	+	+	+	+
PrC2/h2	Hen Labordy Lôn Pen y Fai	+	+	+	+	+	+	+	+	+	+	+	+	+	+	+	+
PrC2/h4	Doc y Gogledd (gan gynnwys Pontrilas gynt)	+	-	+	+/-	+/-	+	+	+	+	+	+	+	+/-	+	+	+/-
PrC2/h5	The Avenue, Morfa	+	+	+	+/-	+/-	+	+	+	+	+	+	+	+	+	+	+
PrC2/h8	2-4 Teras Coleshill	+	+	+/-	+	+	+	+	+	+	+	+	+	+	+	+	+
PrC2/h9	3-5 Heol Goring	+	+	+/-	+	+	+	+	+	+	+	+	+	+	+	+	+
PrC2/h10	Tir ger The Dell, Ffwrnes	+	+	+	+	+	+	+	+	+	+	+	+	+/-	+	+	+/-
PrC2/h11	Brynmeffys, Ffwrnes	+	+	+	+	+	+	+	+	+	+	+	+	+	+	+	+
PrC2/h14	Heol Maesarddafen/Erw Las, Llwynhendy	+	+	+	+	+	+	+	+	+	+	+	+	+	+	+	+
PrC2/h15	Heol Maesarddafen/Erw Las, Llwynhendy	+	+	+	+/-	+/-	+	+/-	+	+/-	+	+	+	+	+	+	+
PrC2/h16	Ynys Las, Llwynhendy	+	+	+	+	+	+	+	+	+	+	+	+	+	+	+	+
PrC2/h17	Ger 73 Parc Guto, Llwynhendy	+	+	+	+	+	+	+/-	+	+/-	+	+	+	+	+	+	+
PrC2/h19	Genwen, y Bryn	+	+	+	+	+	+	+/-	+	+/-	+	+	+	+	+	+	+
PrC2/h20	Harddfan, y Bryn	+	+	+	+	+	+	+/-	+	+/-	+	+	+	+	+	+	+
PrC2/h22	Cwm y Nant, Dafen	+	+	+	+	+	+	+/-	+	+/-	+	+	+/-	+	+	+	+/-
PrC2/h23	Porth Dwyrain Dafen	+	+	+	+	+	+	+/-	+	+/-	+	+	+/-	+	+	+	+/-
PrC2/MU1	Cyn Safle Gwaith yr Hen Gastell, Llanelli	+	-	+	+/-	+/-	+	+	+	+	+	+	+	+	+	+	+
PrC2/MU2	Porth Trostre (defnydd cymysg)	+	+	+	+/-	+/-	+	+/-	+	+/-	+	+	+	+	+	+	+
PrC2/SS1	Pentref Gwyddor Bywyd a Llesiant, Llanelli	+	-	+	+/-	+/-	+	+	+	+	+	+	+	+	+	+	+
SuV39/h1	Ger Yr Hendre	+	+	+	+	+	+	+	+/-	+	+/-	+	+	+	+	+	+
SeC17/h1	Tir gyferbyn ag Ysgol Gynradd Gymunedol Llangadog	+	+	+	+	+	+	+	+/-	+	+/-	+	+	+	+	+	+
SeC17/h2	Tir oddi ar Heol Pendref	+	+	+	+	+	+	+	+/-	+	+/-	+	+	+	+	+	+
SuV8/h1	Tir l'r dde o Dol y Dderwen	+	+	+	+	+	+	+	+/-	+	+/-	+	+	+/-	+	+	+/-
SuV33/h1	Tir gyferbyn â Brogeler	+	+	+	+	+	+	+	+/-	+	+/-	+	+	+/-	+	+	+/-
SeC7/h1	Box Farm	+	-	+	+	+	+	+	+/-	+	+/-	+	+	+	+	+	+
SeC7/h3	Golwg Yr Afon	+	-	+	+	+	+	+	+/-	+	+/-	+	+	+	+	+	+
SeC7/h4	Gyferbyn â Pharc Morlais	+	-	+	+	+	+	+	+/-	+	+/-	+	+	+	+	+	+

SeC7/h5	Maesydderwen	+	+	+	+	+	+	+/-	+	+/-	+	+	+/-	+	+	+/-
SuV60/h1	Tir yn College Bach	+	+	+	+	+	+	+/-	+	+/-	+	+	+/-	+	+	+/-
SuV36/h1	Cae Pensarn Helen	+	+	+	+	+	+	+/-	+	+/-	+	+	+/-	+	+	+/-
SuV36/h2	Tir ym Mryndulais	+	+	+	+	+	+	+/-	+	+/-	+	+	+	+	+	+
SuV25/h1	Tir l gogledd Clos Rebecca	+	+	+	+	+	+	+/-	+	+/-	+	+	+	+	+	+
SuV12/h1	Ger Gwyn Villa	+	+	+	+	+	+	+/-	+	+/-	+	+	+	+	+	+
SuV3/h1	Tir y tu ôl i Faesgriffith	+	+	+	+	+	+	+/-	+	+/-	+	+	+	+	+	+
SeC13/h1	Ger Y Neuadd	+	+	+	+	+	+	+/-	+	+/-	+	+	+	+	+	+
SeC13/h2	Heol y Dderi	+	+	+	+	+	+	+/-	+	+/-	+	+	+	+	+	+
SeC13/h3	Troedybryn	+	+	+	+	+	+	+/-	+	+/-	+	+	+	+	+	+
SuV58/h1	Tif cyfagos i Lon Dewi	+	+	+	+	+	+	+/-	+	+/-	+	+	+	+	+	+
SuV58/h2	Tir ger Heol Drefach	+	+	+	+	+	+	+/-	+	+/-	+	+	+	+	+	+
SuV22/h1	Tir gyferbyn Parc y Garreg	+	+	+	+	+	+	+	+	+	+	+	+/-	+	+	+/-
SuV22/h2	Tir ger Ty Newydd, Heol Meinciau	+	+	+	+	+	+	+/-	+	+/-	+	+	+	+	+	+
SuV22/h3	Tir ar Heol Llangadog	+	+	+	+	+	+	+/-	+	+/-	+	+	+/-	+	+	+/-
SuV17/h1	Cefn yr Hen Waith Saer, Heol yr Orsaf	+	+	+	+	+	+	-	+	+/-	+	+	+	+	+	+
SuV43/h1	Blossom Inn	+	+	+	+	+	+	+/-	+	+/-	+	+	+/-	+	+	+/-
SeC12/h1	Trem y Ddol	+	+	+	+	+	+	+/-	+	+/-	+	+	+/-	+	+	+/-
SeC12/h2	Heol Dewi	+	+	+	+	+	+	+/-	+	+/-	+	+	+	+	+	+
SeC12/h3	Tir y tu ôl i Ddolcoed	+	+	+	+	+	+	+/-	+	+/-	+	+	+	+	+	+
Sec5/h2	Fferm Cwrt	+	+	+	+	+	+	-	+	+/-	+	+	+	+	+	+
SeC14/h1	Garej Blossom	+	+	+	+	+	+	+	+	+	+	+	+	+	+	+
SeC14/h2	Tir ger Maescader	+	+	+	+	+	+	+/-	+	+/-	+	+	+	+	+	+
SeC14/h3	Glanawmor	+	+	+	+	+	+	+/-	+	+/-	+	+	+	+	+	+
SeC14/h4	Bro'r Hen Wr	+	+	+	+	+	+	+/-	+	+/-	+	+	+	+	+	+
SuV61/h1	Tir yn Fferm Nieupor	+	+	+	+	+	+	+/-	+	+/-	+	+	+	+	+	+
SuV63/h1	Tir yn Woodend	+	+	+	+	+	+	+/-	+	+/-	+	+	+/-	+	+	+/-
SuV10/h1	l'r de o Bentre	+	+	+	+	+	+	+/-	+	+/-	+	+	+	+	+	+
SuV10/h2	Aberdeuddwr	+	+	+	+	+	+	+/-	+	+/-	+	+	+	+	+	+

SuV34/h1	Tir yn ffinio â Brynywawr	+	+	+	+	+	+	+	+/-	+	+/-	+	+	+	+	+	+
PrC3/h22	Tir ger Pant y Blodau	+	+	+	+	+	+	+	+/-	+	+/-	+	+	+	+	+	+
PrC3/MU1	Safle Gwaith Brics	+	+	+	+/-	+	+	+	+/-	+	+	+	+	+	+	+	+
SuV18/h1	Tir cyfagos i'r Cresselly Arms	+	+	+	+	+	+	-	+	+/-	+	+	+/-	+	+	+/-	+
SuV41/h1	Adj Crug yr Wyn	+	+	+	+	+	+	+	+/-	+	+/-	+	+	+	+	+	+
SeC1/h1	Heol Pisgwydd	+	+	+	+	+	+	+	+/-	+	+/-	+	+	+/-	+	+	+/-
SeC1/h2	Tir i'r cefn o 9 Heol Brynderi	+	+	+	+	+	+	+	+/-	+	+/-	+	+	+/-	+	+	+/-
SeC1/h3	Tir yn Capel Tabernacl	+	+	+	+	+	+	+	+/-	+	+/-	+	+	+	+	+	+
SeC1/h4	Cae Canfas, Heol Llanelli	+	+	+	+	+	+	+	+/-	+	+/-	+	+	+	+	+	+
SeC1/h5	Tir yn 8 Heol Llanelli	+	+	+	+	+	+	+	+/-	+	+/-	+	+	+	+	+	+
SeC11/h1	Tir oddi ar Heol Llannon	+	+	+	+	+	+	+	+/-	+	+/-	+	+	+/-	+	+	+/-
SuV20/h1	Tir nesaf i Fferm Llwynhenry	+	+	+	+/-	+/-	+	+	+/-	+	+/-	+	+	+	+	+	+
SuV14/h1	Fferm Cefn	+	+	+	+	+	+	+	+/-	+	+/-	+	+	+/-	+	+	+/-
SuV34/h1	Tir yn ffinio â Brynywawr	+	+	+	+	+	+	+	+/-	+	+/-	+	+	+/-	+	+	+/-
SeC18/h1	Cyfagos i Brittonia Terrace	+	+	+	+	+	+	+	+/-	+	+/-	+	+	+/-	+	+	+/-
SeC18/h2	Hen Ffatri Fenyn	+	+	+	+	+	+	+	+	+	+	+	+	+	+	+	+
SeC18/h3	Tir cyfagos i Gefn Maes	+	+	+	+	+	+	+	+/-	+	+/-	+	+	+/-	+	+	+/-
SeC18/h4	Tir yn Heol Llaindelyn	+	+	+	+	+	+	+	+/-	+	+/-	+	+	+/-	+	+	+/-
SeC18/h5	Tir cyfagos i Gwynfa, Heol yr Orsaf	+	+	+	+	+	+	+	+/-	+	+/-	+	+	+	+	+	+
SeC18/h6	Tir i gefn Heol yr Orsaf	+	+	+	+	+	+	+	+/-	+	+/-	+	+	+/-	+	+	+/-
SeC18/h7	Tir gyfagos i Gardde Fields	+	+	+	+	+	+	+	+/-	+	+/-	+	+	+	+	+	+
SeC18/h8	Tir yn Cae Glas	+	+	+	+	+	+	+	+/-	+	+/-	+	+	+/-	+	+	+/-
SuV47/h1	Tir yn ffinio â Ffynnon Dawel	+	+	+	+	+	+	+	+/-	+	+/-	+	+	+	+	+	+
SuV40/h1	Clos y Cynin	+	+	+	+	+	+	+	+/-	+	+/-	+	+	+	+	+	+
PrC3/h28	Tir a safle'r ffatri rhwng rhiff 22 a 28 Heol Bethesda	+	+	+	+	+	+	+	+	+	+	+	+	+	+	+	+
PrC3/h30	Tir oddi ar Heol Gwendraeth	+	+	+	+/-	+/-	+	+	+/-	+	+/-	+	+	+	+	+	+
PrC3/h31	Tir yn Fforestfach	+	+	+	+	+	+	+	+/-	+	+/-	+	+	+/-	+	+	+/-
PrC3/h32	Tir i de Heol Tycroes	+	+	+	+	+	+	+	+/-	+	+/-	+	+	+	+	+	+

SuV32/h1	Gyferbyn â Springfield	+	+	+	+	+	+	+	+/-	+	+/-	+	+	+/-	+	+	+/-
SeC19/h1	Tir yn Park View	+	+	+	+	+	+	+	+/-	+	+/-	+	+	+/-	+	+	+/-
SeC19/h2	Hufenfa Hendy Gwyn	+	+	+	+	+	+	+	+	+	+	+	+	+	+	+	+
SuV30/h1	Tir ger Pant y Brwyn	+	+	+	+	+	+	+	+/-	+	+/-	+	+	+	+	+	+
PrC1/E1	Ystad Ddiwydiannol Cilefwr	+	+	+	+	+	+	+	+/-	+	+/-	+	+	+	+	+	+
PrC1/SS1	Yr Egin	+	+	+	+	+	+	+	+/-	+	+/-	+	+	+	+	+	+
PrC2/E1	Doc Y Gogledd	+	+	+	+	+	+	+	+	+	+	+	+	+	+	+	+
PrC2/E2	Dafen	+	+	+	+	+	+	+	+/-	+	+/-	+	+	+	+	+	+
PrC3/E1	Dwyrain Cross Hands	+	+	+	+	+	+	+	+/-	+	+/-	+	+	+	+	+	+
PrC3/E2	Parc Bwyd Gorllewin Cross Hands	+	+	+	+	+	+	+	+/-	+	+/-	+	+	+	+	+	+
PrC3/E3	Parc Busnes Cross Hands	+	+	+	+	+	+	+	+/-	+	+/-	+	+	+	+	+	+
PrC3/E4	Heol y Waun, Cross Hands	+	+	+	+	+	+	+	+/-	+	+/-	+	+	+	+	+	+
PrC3/E5	Parc Menter Cross Hands	+	+	+	+	+	+	+	+/-	+	+/-	+	+	+	+	+	+
PrC3/E6	Ystad Ddiwydiannol Capel Hendre	+	+	+	+	+	+	+	+/-	+	+/-	+	+	+	+	+	+
PrC3/E7	Parc Hendre, Capel Hendre	+	+	+	+	+	+	+	+/-	+	+/-	+	+	+	+	+	+
PrC3/E8	Ystad Ddiwydiannol Cilyrychen	+	+	+	+	+	+	+	+/-	+	+/-	+	+	+	+	+	+
SeC4/E1	Dyfaty	+	+	+	+	+	+	+	+/-	+	+/-	+	+	+	+	+	+
SeC13/E1	Hen Ffowndri Llanybydder	+	+	+	+	+	+	+	+	+	+	+	+	+	+	+	+
SeC16/E2	Hen Neuadd y Farchnad	+	+	+	+	+	+	+	+	+	+	+	+	+	+	+	+
SeC16/MU1- SeC16/E1	Ystad Diwydiannol Beechwood	+	+	+	+	+	+	+	+/-	+	+/-	+	+	+	+	+	+
SeC18/E1	Parc Busnes San Cler	+	+	+	+	+	+	+	+/-	+	+/-	+	+	+	+	+	+
SeC19/E1	Parc Diwydiannol Hendy Gwyn ar Daf	+	+	+	+	+	+	+	+/-	+	+/-	+	+	+	+	+	+
SeC19/E2	Tir i'r dde o hen Hufenfa Hendy Gwyn ar Daf	+	+	+	+	+	+	+	+/-	+	+/-	+	+	+	+	+	+

7. Crynodeb o Effeithiau Cynaliadwyedd y CDLI Adneuo

7.0.1 Yn gyffredinol, byddai Cynllun Adneuo'r CDLI diwygiedig yn dod â manteision sylweddol o safbwynt darparu'r tir ar gyfer tai a chyflogaeth sydd ei angen i gynnal twf cynaliadwy yn Sir Gaerfyrddin. Mae'n perfformio'n dda yn erbyn amcanion economaidd-gymdeithasol y fframwaith cynaliadwyedd, gyda dewisiadau strategol sydd â'r nod o wella mynediad i swyddi o ansawdd da, gwasanaethau a seilwaith ar draws y Sir, gyda golwg ar fynd i'r afael â pheth o'r gwahaniaeth rhwng ardaloedd gwledig a threfol. Mae'r CDLI diwygiedig hefyd yn ceisio gwella iechyd a llesiant ar draws y Sir, gyda gwell tai, mynediad i fannau agored a chyfleusterau teithio llesol.

7.0.2 Fel yn achos unrhyw ddatblygiad, rhagwelir rhai effeithiau negyddol posibl, yn enwedig o ran bioamrywiaeth, ansawdd aer a ffactorau hinsoddol. Gyda mesurau lliniaru addas, fodd bynnag, gellir lleihau'r effaith negyddol hon. Mae'r Arfarniad Cynaliadwyedd o Gynllun Adneuo'r CDLI diwygiedig yn gwneud nifer o argymhellion a fydd yn darparu neu'n atgyfnerthu mesurau lliniaru a all leihau'r risgiau a ragwelir. Cânt eu hamlinellu yn Atodiadau 6 a 7. Mae rhai mesurau lliniaru eisoes wedi'u gweithredu o fewn y Strategaeth o ganlyniad i'r Arfarniad Cynaliadwyedd, yn sgil natur ailadroddol y ddwy ddogfen. Mae hyn wedi sicrhau bod cynaliadwyedd wedi'i ystyried yn llawn ym mhob rhan o'r broses o lunio'r cynllun.

8. Monitro

8.0.1 Mae'r Rheoliadau AAS (Erthygl 17) yn ei gwneud yn ofynnol i effeithiau amgylcheddol arwyddocaol y cynllun gael eu monitro er mwyn gallu lliniaru unrhyw effeithiau andwyol annisgwyl. Er mwyn osgoi dyblygu rhwng y gwaith monitro a wnaed ar gyfer yr Asesiad Amgylcheddol Strategol a'r CDLI, mae rhai dangosyddion wedi'u cyfuno ar gyfer y ddwy broses er mwyn hwyluso eglurder. Mae Fframwaith Monitro llawn y CDLI wedi'i nodi yn y Cynllun Adneuo.

8.0.2 Mae monitro yn helpu i ddeall effeithiau gweithredu'r Cynllun ac yn sicrhau bod y dystiolaeth yn cael ei diweddarau, a fydd yn helpu i adolygu cynlluniau yn y dyfodol. Mae angen i waith monitro ystyried effeithiau cadarnhaol a negyddol y CDLI. Rhaid iddo hefyd archwilio effeithiau cronol, eilaidd a synergaid gan gynnwys drwy gydol oes y Cynllun.

8.0.3 Nodir targedau ar gyfer pob dangosydd, ynghyd ag awgrym o'r pwynt neu'r lefel lle bydd unrhyw wyriad o'r targed a nodwyd yn sbarduno'r angen i weithredu. Byddai'r camau gweithredu hyn fel arfer yn cynnwys dadansoddiad o'r rhesymau dros fethu'r targed ac adolygiad o'r Polisi dan sylw. Amlinellir Fframwaith Monitro'r Arfarniad Cynaliadwyedd yn Nhabl 19 isod. Mae ffynonellau pob un o'r setiau data y cyfeirir atynt wedi eu rhestru yn Atodiad 8.

8.0.4 Caiff gweithgareddau monitro ac adroddiadau'r Asesiad Amgylcheddol Strategol eu cynnwys yn Adroddiad Monitro Blynyddol y CDLI. Bydd y gwaith monitro'n dechrau ar ôl i'r CDLI gael ei fabwysiadu.

Tabl 21 Fframwaith Monitro'r Arfarniad Cynaliadwyedd

Testun Arfarnu Cynaliadwyedd	Amcan Arfarnu Cynaliadwyedd	Dangosydd Monitro	Targed/Tuedd
SA1 Datblygu Cynaliadwy	1-1 Byw o fewn terfynau amgylcheddol	Ôl troed Ecolegol Cymru (ar gyfer Sir Gaerfyrddin)	Yn gostwng
	1-2 Sicrhau cymdeithas gref, iach a chyfiawn		
	1-3 Cyflawni economi gynaliadwy	Wedi ei fonitro drwy AC14	

	1-4 Dileu rhwystrau a hyrwyddo cyfleoedd i newid ymddygiad		
SA2 Bioamrywiaeth	2-1 Hybu cydnerthedd ecosystemau drwy osgoi difrodi neu ddarnio safleoedd dynodedig, cynefinoedd a rhywogaethau a warchodir ac annog cysylltedd.	Nifer y ceisiadau cynllunio a ganiatawyd sydd ag effaith niweidiol ar: a) uniondeb safle Natura 2000 b) uniondeb safle dynodedig ar gyfer gwarchod natur c) statws cadwraeth ffafriol rhywogaeth a warchodir gan Ewrop	Ni chaniatawyd unrhyw gais sydd wedi cael effaith niweidiol ar a), b) neu c)
	2-2 Gwarchod, gwella a chreu cynefinoedd bywyd gwyllt priodol a bioamrywiaeth ehangach mewn ardaloedd trefol a gwledig		
SA3 Ansawdd Aer	3-1 Cynnal a gwella lefelau llygryddion Ansawdd Aer Cenedlaethol y DU	Dangosyddion Ansawdd Aer (fesul Awdurdod Lleol). Crynodiadau cyfartalog a bwysolwyd gan y boblogaeth a'u modelu. Nifer y toriadau i amcanion Ansawdd Aer Rhif 2 UE/DU yn Sir Gaerfyrddin	Yn gostwng Yn gostwng
	3-2 Lleihau lefelau osôn ar lefel y ddaear		
	3-3 Lleihau'r angen i deithio, trwy leoli datblygiadau newydd mewn mannau addas a darparu seilwaith trafnidiaeth gyhoeddus	Cyfanswm y traffig ar briffyrdd (fesul Awdurdod Lleol) <ul style="list-style-type: none">Ceir	Yn gostwng
SA4 Ffactorau Hinsoddol	4-1 Lleihau allyriadau nwyon tŷ gwydr	Amcangyfrif o allyriadau CO2 (fesul Awdurdod Lleol)	Yn gostwng
	4-2 Lleihau'r perygl o effaith newid hinsawdd ar Sir Gaerfyrddin drwy wneud lle i ddŵr, cilio arfordirol a phatrymau dosbarthu cynefin symudol	Nifer y ceisiadau a ganiatawyd o fewn ardaloedd gorlifdir C1 a C2 yn groes i gyngor Dŵr Cymru a Chyfoeth Naturiol Cymru	Ni chaniatawyd unrhyw geisiadau yn groes i gyngor Dŵr Cymru a Chyfoeth Naturiol Cymru
	4-3 Annog pob datblygiad newydd i allu gwrthsefyll yr hinsawdd		
	4-4 Annog pobl i arbed ynni a gwneud defnydd mwy effeithlon o ynni		
	4-5 Lleihau'r defnydd o ynni a hybu ffynonellau o ynni adnewyddadwy.	a) Nifer, a b) Chapasiti gosod datblygiadau technoleg ynni adnewyddadwy a charbon isel a ganiateir.	Yn cynyddu
SA5 Dŵr	5-1 Sicrhau bod ansawdd dŵr afonydd, llynnoedd, dŵr daear ac ardaloedd arfordirol yn cael ei wella a sicrhau bod ansawdd	Dosbarthiad blynyddol Ansawdd Dŵr Ymdrochi ar gyfer safleoedd ymdrochi a) Pen-bre b) Pentywyn yn Sir Gaerfyrddin	Cynnal dosbarthiad ansawdd dŵr rhagorol

	hydroforffoleg cyrff dŵr mor uchel â phosibl.	Nifer y cyrff dŵr â statws dosbarthu 'da' neu uwch o safbwynt a) Statws ecolegol b) Statws cemegol	a) Cynyddu b) Cynyddu
	5-2 Diogelu a chynnal adnoddau dŵr yn y gadwyn gyflenwi gyhoeddus a sicrhau bod digon o ddŵr ar gael ar gyfer yr amgylchedd ar hyd y flwyddyn	Argaeledd Adnoddau Dŵr Strategaeth Rheoli Tynnu Dŵr Dalgylch Bae Caerfyrddin	Dim gostyngiad
	5-3 Lleihau llygredd gwasgaredig o ardaloedd trefol a gwledig.	Nifer y safleoedd a ganiatawyd sy'n cynnwys Systemau Draenio Trefol Cynaliadwy	Yn cynyddu
	5-4 Cynyddu effeithlonrwydd dŵr mewn datblygiadau newydd a datblygiadau wedi eu hadnewyddu	Nifer y tai a adeiladwyd sy'n cyflawni trothwy effeithlonrwydd dŵr a osodwyd gan y llywodraeth yn Rhan G2.36(1) o'r Rheoliadau Adeiladu.	Yn cynyddu
	5-5 Gwneud lle ar gyfer dŵr, a lleihau a chyfyngu cymaint â phosibl ar y perygl o lifogydd	Nifer y ceisiadau a ganiatawyd o fewn ardaloedd gorlifdir C1 a C2 yn groes i gyngor Dŵr Cymru a Chyfoeth Naturiol Cymru	Ni chaniatawyd unrhyw geisiadau yn groes i gyngor Dŵr Cymru a Chyfoeth Naturiol Cymru
		Nifer yr eiddo (cartrefi a busnesau) mewn perygl canolig neu fawr o lifogydd o afonydd a'r môr	
SA6 - Asedau Materol	6-1 Cyfyngu gymaint â phosibl ar y defnydd o adnoddau cyfyngedig a hyrwyddo mwy o effeithlonrwydd o ran adnoddau a defnydd o ddeunyddiau eilaidd ac wedi'u hailgylchu		
	6-2 Hyrwyddo'r hierarchaeth wastraff, sef arbed, aildddefnyddio ac ailgylchu	% Aildddefnyddio gwastraff /ailgylchu/compostio (fesul Awdurdod Lleol)	Yn cynyddu
	6-3 Annog y gwaith o ddiwallu anghenion yn lleol		
	6-4 Hyrwyddo defnydd o adnoddau mwy cynaliadwy		
	6-5 Gwella integreiddiad gwahanol ddulliau trafndiaeth	Canran cyfanswm y traffig a) Beiciau b) Bysiau a Choetsis c) Ceir	a) Yn cynyddu b) Yn cynyddu c) Yn gostwng
	6-6 Hyrwyddo defnydd o ddulliau trafndiaeth mwy	Cyfanswm Cyfrif Blynyddol Beiciau (Teithio Llesol Sir Gaerfyrddin)	Yn cynyddu

	cynaliadwy (e.e. beicio a cherdded)		
SA7 - Pridd	7-1 Hyrwyddo'r gwaith o adnewyddu tir halogedig	Arwynebedd tir halogedig	Yn gostwng
	7-2 Osgoi colli pridd i arwynebau anathraidd a chyfyngu cymaint â phosibl ar erydiad pridd	Nifer y datblygiadau a ganiatawyd sy'n cynnwys Systemau Draenio Trefol Cynaliadwy.	Yn cynyddu
	7-3 Lleihau allyriadau SO2 ac NOx a llygredd nitradau o fyd amaeth		
SA8 – Treftadaeth Ddiwylliannol	8-1 Diogelu asedau hanesyddol a diwylliannol a nodweddion unigryw lleol rhag effeithiau negyddol datblygu/adfywio a chefnogi gwelliannau iddynt	Nifer y datblygiadau a ganiatawyd sy'n cael effaith niweidiol ar adeiladau ac ardaloedd adeiledig neu o ddiddordeb hanesyddol a'u lleoliadau	Ni chaniatawyd datblygiad a fyddai'n cael effaith niweidiol ar adeiladau ac ardaloedd adeiledig neu o ddiddordeb hanesyddol a'u lleoliadau
	8-2 Hyrwyddo dylunio o ansawdd uchel sy'n adlewyrchu'r cymeriad lleol a nodweddion unigryw	Nifer y ceisiadau a wrthodwyd ar sail dylunio	Er gwybodaeth
SA9 - Tirwedd	9-1 Diogelu'r dirwedd/trefwedd rhag effeithiau negyddol newid defnydd tir a'u gwella		
	9-2 Rhoi ystyriaeth i leoliadau sensitif wrth leoli datblygiadau a hyrwyddo gwaith dylunio o ansawdd uchel	Nifer y datblygiadau a ganiatawyd ag effaith niweidiol	Ni chaniateir unrhyw ddatblygiadau sy'n groes i bolisïau'r CDLI diwygiedig.
	9-3 Annog defnydd priodol o dir adfeiliedig yn y dyfodol		
SA10 - Poblogaeth	10-1 Sicrhau stoc addas, fforddiadwy o dai, gyda mynediad i gyfleusterau addysg a chyflogaeth	Nifer yr anheddau fforddiadwy a ganiateir	
	10-2 Helpu i gadw pobl iau	% pobl o oedran a) 15-29 oed b) 30 – 44 oed yn byw yn Sir Gaerfyrddin	Yn cynyddu
	10-3 Hyrwyddo'r gwaith o gynnwys grwpiau dan anfantais a lleiafrifoedd yn y gymdeithas	Canran y bobl sy'n cytuno a) eu bod yn perthyn i'r ardal; b) bod pobl o gefndiroedd gwahanol yn cyd-dynnu â'i gilydd yn dda c) bod pobl yn trin ei gilydd gyda pharch.	Yn cynyddu
AC11 – Y Gymraeg	11-1 Annog twf yr iaith Gymraeg a'i diwylliant	% y bobl sy'n gallu siarad Cymraeg (fesul Awdurdod Lleol)	Yn cynyddu
SA12 – Lechyd a Llesiant	12-1 Creu cyfleoedd i bobl fyw bywydau actif ac	Canran yr oedolion a gofnodir yn a) rhy drwm	Yn gostwng

	iach trwy gynllunio gweithgareddau	b) ordew (gan y Bwrdd Iechyd)	
	12-2 Darparu mynediad i gyfleusterau a gwasanaethau iechyd a hamdden	Canran y bobl sy'n fodlon/fodlon iawn eu bod yn gallu cael gafael ar y cyfleusterau a'r gwasanaethau sydd eu hangen arnynt	Yn cynyddu
	12-3 Annog cerdded neu feicio fel dull cludiant amgen	Cyfanswm Cyfrif Blynyddol Beiciau (Teithio Llesol Sir Gaerfyrddin)	Yn cynyddu
		Canran y bobl yn yr arolwg-modd o deithio i'r gwaith (a) Cerdded (b) Ar feic (c) Mewn car	(a) Yn cynyddu (b) Yn cynyddu (c) Yn gostwng
	12-4 Hybu mynediad i dreftadaeth naturiol a diwylliannol Cymru	Maint y mannau agored a gollwyd i ddatblygiadau (hectarau)	Ni chollwyd mannau agored oherwydd datblygiadau
		Canran y bobl sy'n bresennol neu sy'n cymryd rhan mewn gweithgareddau celfyddydol, diwylliannol neu dreftadaeth o leiaf dair gwaith y flwyddyn (yn ôl Awdurdod Lleol).	Yn cynyddu
SA13 - Addysg a Sgiliau	13-1 Darparu cyfleusterau addysg a hyfforddiant hygyrch sy'n diwallu anghenion yr ardal yn y dyfodol		
	13-2 Cynyddu lefelau llythrennedd (Cymraeg a Saesneg) a rhifedd		
	13-3 Hybu dysgu gydol oes	Lefel y cymhwyster uchaf sydd gan oedolion o oedran gweithio yng Nghymru (fesul Awdurdod Lleol).	
SA14 - Yr Economi	14-1 Hybu twf economaidd cynaliadwy	Gwerth Ychwanegol Gros (GVA) y pen (gwerth De-orllewin Cymru)	Yn cynyddu
	14-2 Darparu cyfleoedd cyflogaeth o ansawdd da i bob rhan o'r boblogaeth	Canran y boblogaeth sydd mewn cyflogaeth rhan amser ac amser llawn neu sy'n hunangyflogedig	Yn cynyddu
		Maint y tir yn ymwneud â chyflogaeth a gollwyd i ddefnydd nad yw'n ymwneud â chyflogaeth	Ni chollwyd tir yn ymwneud â chyflogaeth
	14-3 Hybu busnesau cynaliadwy yng Nghymru	Nifer y busnesau gweithredol yn Sir Gaerfyrddin	Yn cynyddu
		Nifer y busnesau gweithredol sydd wedi cau yn Sir Gaerfyrddin	Yn gostwng
SA15 - Gwella	15-1 Gwella diogelwch a diogeledd pobl ac eiddo	Cyfartaledd lefelau troseddau blynyddol (Sir Gaerfyrddin)	Yn gostwng

		Y tebygolrwydd o deimlo'n ddiogel (fesul awdurdod lleol)	Yn cynyddu
	15-2 Hyrwyddo dyluniad aneddiadau sy'n gwella gwead cymdeithas trwy ddileu rhwystrau a chreu cyfleoedd ar gyfer rhyngweithio cadarnhaol	Y tebygolrwydd o fod ag ymdeimlad cryf o gymuned (fesul awdurdod lleol)	Yn cynyddu
		Canran y bobl sy'n cytuno a) eu bod yn perthyn i'r ardal; b) bod pobl o gefndiroedd gwahanol yn cyd-dynnu â'i gilydd yn dda c) bod pobl yn trin ei gilydd gyda pharch.	Yn cynyddu
	15-3 Hyrwyddo'r gallu i ddarparu tai fforddiadwy	Cyfran o dai fforddiadwy fel canran o gartrefi newydd a ddarparwyd	
	15-4 Gwella hygyrchedd gwasanaethau, yn enwedig o safbwynt rhannau o'r gymdeithas sydd o dan anfantais	Canran y bobl sy'n fodlon ar eu gallu i gael gafael ar y cyfleusterau a'r gwasanaethau sydd eu hangen arnynt	Yn cynyddu

9 Ymgynghori a'r Camau Nesaf

9.0.1 Bydd yr adroddiad Arfarnu Cynaliadwyedd hwn ar gael ar gyfer ymgynghoriad cyhoeddus ochr yn ochr â Chynllun Adneuo'r CDLI diwygiedig am gyfnod o 6 wythnos. Mae crynodeb annhechnegol ar gael hefyd yn ogystal â'r fersiwn llawn hwn o'r ddogfen. Mae copïau o'r dogfennau hyn ar gael o Adain Blaen-gynllunio Cyngor Sir Gaerfyrddin neu gellir eu gweld ar wefan yr Awdurdod: www.sirgar.llyw.cymru

9.0.2 Gellir hefyd archwilio'r adroddiadau Arfarnu Cynaliadwyedd yng Nghanolffannau Gwasanaethau Cwsmeriaid y Cyngor ac yn y Swyddfeydd Cynllunio yng Nghaerfyrddin, Llanelli a Llandeilo, yn ogystal â llyfrgelloedd cyhoeddus.

9.0.3 Gellir ymateb i'r ymgynghoriad hwn ar-lein trwy fynd i www.sirgar.llyw.cymru neu gellir lawrlwytho ffurflenni o'r wefan ac maent hefyd ar gael o'r lleoliadau uchod neu drwy gysylltu â'r Adain Flaen-gynllunio yn uniongyrchol.

9.0.4 Dylech anfon eich sylwadau ynghylch Adroddiad Arfarnu Cynaliadwyedd Cynllun Adneuo'r CDLI diwygiedig yn ysgrifenedig i'r cyfeiriad canlynol:

Yr Adain Flaen-gynllunio,
Adran yr Amgylchedd,
7/8 Heol Spilman,
Caerfyrddin,
Sir Gaerfyrddin,
SA31 1JT

Neu drwy anfon e-bost at: blaen.gynllunio@sirgar.gov.uk

Atodiad 1: Adolygiad o Gynlluniau, Polisiâu a Rhaglenni perthnasol

Rhyngwladol: Cynllun, Polisi neu Raglen
Agenda 21: Adran Materion Economaidd a Chymdeithasol y Cenhedloedd Unedig https://sustainabledevelopment.un.org/outcomedocuments/agenda21
Datganiad Rio ar yr Amgylchedd a Datblygu UNEP 1992 http://www.unep.org/Documents.multilingual/Default.asp?DocumentID=78&ArticleID=1163&l=en
Confensiwn Fframwaith y Cenhedloedd Unedig ar Newid yn yr Hinsawdd y Cenhedloedd Unedig 1994 http://unfccc.int/2860.php
Protocol Kyoto y Cenhedloedd Unedig 1997 http://unfccc.int/kyoto_protocol/items/2830.php
Y Confensiwn ar Rywogaethau Mudol UNEP 1979 http://www.cms.int/
Y Confensiwn ar Amrywiaeth Fiolegol UNEP 1992 http://www.biodiv.org/default.shtml
Confensiwn Ramsar ar Wlyptiroedd UNESCO 1971 http://www.ramsar.org/
Cyfarwyddeb yr Undeb Ewropeaidd 2009/147/EC (ar Warchod Adar Gwyllt - 'Y Gyfarwyddeb Adar') Cyngor y Cymunedau Ewropeaidd 30 Tachwedd 2009 http://ec.europa.eu/environment/nature/legislation/birdsdirective/index_en.htm <p>Y Gyfarwyddeb Adar yw deddfwriaeth natur hynaf yr UE ac un o'r rhai pwysicaf. Mae'n creu cynllun gwarchod cynhwysfawr ar gyfer yr holl rywogaethau adar gwyllt sydd i'w cael yn naturiol yn yr UE. Cafodd ei mabwysiadu fel ymateb i bryder cynyddol am y dirywiad ym mhoblogaethau adar gwyllt Ewrop o ganlyniad i lygredd, colli cynefinoedd yn ogystal â defnydd anghynaliadwy.</p> <p>Mae'r Gyfarwyddeb yn cydnabod mai colli a dirywiad cynefinoedd yw'r bygythiadau mwyaf difrifol i warchod adar gwyllt. Felly, mae'n rhoi pwyslais mawr ar amddiffyn cynefinoedd ar gyfer rhywogaethau sydd mewn perygl yn ogystal â rhywogaethau mudol, yn enwedig trwy sefydlu rhwydwaith o Ardaloedd Gwarchodaeth Arbennig sy'n cynnwys yr holl diriogaethau mwyaf addas ar gyfer y rhywogaethau hyn.</p>
Cyfarwyddeb yr Undeb Ewropeaidd 2000/60/EC (Y Gyfarwyddeb Fframwaith Dŵr) Cyngor y Cymunedau Ewropeaidd 23 Hydref 2000 <p>Nod cyffredinol y Gyfarwyddeb yw sefydlu fframwaith ar gyfer gwarchod a rheoli dyfroedd wyneb, gan gynnwys afonydd, llynnoedd, dyfroedd aberol ac arfordirol a dyfroedd daear yn yr UE. Prif amcanion y Gyfarwyddeb a gynigir yw:</p> <ul style="list-style-type: none">• atal dirywiad pellach a gwarchod a chyfoethogi'r amgylchedd dyfrol;• sicrhau ansawdd dŵr ecolegol a chemegol da ar gyfer yr holl ddyfroedd wyneb a dyfroedd daear oni bai bod hynny'n amhosibl neu'n afresymol o ddrud; a

- hyrwyddo arferion rheoli dŵr cynaliadwy yn seiliedig ar warchod adnoddau dŵr yn y tymor hir.

Cyfarwyddeb yr Undeb Ewropeaidd 92/43/CEE (Y Gyfarwyddeb Cynefinoedd) Cyngor y Cymunedau Ewropeaidd 21 Mai 1992

http://ec.europa.eu/environment/nature/legislation/habitatsdirective/index_en.htm

Y Gyfarwyddeb Cynefinoedd yw un o'r darnau deddfwriaeth mwyaf arwyddocaol sy'n ysgogi polisïau cadwraeth Ewrop a fabwysiadwyd yn dilyn Confensiwn Berne (1982). Ei nod yw gwarchod rhywogaethau a chynefinoedd a nodwyd sydd o bwysigrwydd cadwraeth natur ar lefel Ewropeaidd, ac arweiniodd at sefydlu rhwydwaith o Ardaloedd Cadwraeth Arbennig. Ynghyd â'r Ardaloedd Gwarchodaeth Arbennig a sefydlwyd o dan y Gyfarwyddeb Gwarchod Adar Gwyllt (1979), mae'r safleoedd hyn yn ffurfio rhwydwaith Ewropeaidd o safleoedd gwarchodedig a elwir yn safleoedd Natura 2000. Nod y rhwydwaith yw sicrhau goroesiad hirdymor y rhywogaethau a'r cynefinoedd mwyaf gwerthfawr ac sydd dan y bygythiad mwyaf yn Ewrop.

Cynnig am Raglen Weithredu Amgylchedd yr Undeb Ewropeaidd newydd hyd at 2020 Comisiwn Ewropeaidd 2012

<http://ec.europa.eu/environment/newprg/index.htm>

Cyfarwyddeb yr Undeb Ewropeaidd 1999/31/EC (Y Gyfarwyddeb Tirlenwi) Cyngor yr Undeb Ewropeaidd 1999

http://ec.europa.eu/environment/waste/landfill_index.htm

Bwriad y Gyfarwyddeb Tirlenwi yw helpu i yrru gwastraff i fyny'r hierarchaeth trwy leihau gwastraff a chynyddu'r lefelau ailgylchu ac adfer. Nod cyffredinol y Gyfarwyddeb yw *"atal neu leihau cyn belled ag sy'n bosibl effeithiau negyddol ar yr amgylchedd, yn enwedig llygredd dŵr wyneb, dŵr daear, pridd ac aer, ac ar yr amgylchedd byd-eang, gan gynnwys yr effaith tŷ gwydr, yn ogystal ag unrhyw berygl i iechyd pobl a gyfyd o ganlyniad i dirlenwi gwastraff, yn ystod hyd oes cyfan y safle tirlenwi"*.

Mae gan y Gyfarwyddeb ddarpariaethau'n ymwneud â lleoliadau safleoedd tirlenwi, a gofynion technegol a pheirianeg ar gyfer agweddau megis rheoli dŵr a rheoli trwytholchion, gwarchod pridd a dŵr a rheoli allyriadau methan. Mae'r Gyfarwyddeb yn gosod targedau llym ar leihau swm y gwastraff trefol bioddiraddiadwy sy'n cael ei anfon i safleoedd tirlenwi:-

- Erbyn 2010, lleihau'r gwastraff trefol bioddiraddiadwy sy'n cael ei anfon i safleoedd tirlenwi i 75% o'r hyn a gynhyrchwyd yn 1995;
- Erbyn 2013, lleihau'r gwastraff trefol bioddiraddiadwy sy'n cael ei anfon i safleoedd tirlenwi i 50% o'r hyn a gynhyrchwyd yn 1995; ac
- Erbyn 2020, lleihau'r gwastraff trefol bioddiraddiadwy sy'n cael ei anfon i safleoedd tirlenwi i 35% o'r hyn a gynhyrchwyd yn 1995.

Cyfarwyddeb yr Undeb Ewropeaidd 2008/98/EC (Y Gyfarwyddeb Fframwaith Gwastraff) Senedd Ewrop a Chyngor yr Undeb Ewropeaidd 19 Tachwedd 2008

<http://ec.europa.eu/environment/waste/framework/index.htm>

Cyfarwyddeb yr Undeb Ewropeaidd 91/676/EEC (Y Gyfarwyddeb Nitradau) Cyngor yr Undeb Ewropeaidd 1991

<http://ec.europa.eu/environment/water/water-nitrates/directiv.html>

Mae'r Gyfarwyddeb Nitradau yn ymwneud â gwarchod dyfroedd rhag llygredd a achosir gan nitradau o ffynonellau amaethyddol, gyda'r bwriad o ailgyfeirio amaethyddiaeth i fod yn fwy cynaliadwy. Nod y Gyfarwyddeb yw gwarchod dyfroedd croyw, dyfroedd aberol/arfordirol a dyfroedd morol rhag llygredd a achosir gan nitradau. Mae'n ei gwneud yn ofynnol i Aelod Wladwriaethau nodi dyfroedd y mae llygredd nitradau ymledol naill ai'n effeithio'n wirioneddol arnynt neu y gallai fod yn effeithio arnynt. Mae'r rhain yn cynnwys:

- dyfroedd wyneb, yn enwedig y rheiny ar gyfer tynnu dŵr yfed, lle mae'r crynodiadau nitradau yn fwy na 50 mg/l nitrad;
- dyfroedd daear sy'n cynnwys neu a allai fod yn cynnwys mwy na 50 mg/l nitrad; a
- llynnoedd dŵr croyw, cyrff dŵr croyw eraill, aberoedd, dyfroedd arfordirol a dyfroedd morol sydd yn ewtroffig, neu a allai fod yn ewtroffig yn y dyfodol.

Roedd rhaid i Aelod Wladwriaethau ddynodi pob ardal sy'n draenio i ddyfroedd megis parthau perygl nitradau erbyn 19 Rhagfyr 1993 a sefydlu Rhaglenni Gweithredu i reoli amseriad a dyddiad rhoi tail a gwrteithiau cemegol yn y parthau hyn.

Cyfarwyddeb yr Undeb Ewropeaidd 2008/50/EC (Cyfarwyddeb y Fframwaith Ansawdd Aer Newydd) Cyngor yr Undeb Ewropeaidd 11 Mehefin 2008

http://ec.europa.eu/environment/air/quality/legislation/existing_leg.htm

Cyfarwyddeb yr Undeb Ewropeaidd 91/271/EEC – Y Gyfarwyddeb Trin Dŵr Gwastraff Trefol

http://ec.europa.eu/environment/water/water-urbanwaste/index_en.html

Cyfarwyddeb yr Undeb Ewropeaidd 2006/118/EC – Y Gyfarwyddeb Dŵr Daear

<http://eur-lex.europa.eu/LexUriServ/LexUriServ.do?uri=OJ:L:2006:372:0019:0031:EN:PDF>

Cyfarwyddeb yr Undeb Ewropeaidd 2006/7/EC – Y Gyfarwyddeb Dŵr Daear

<https://EUR-Lex.europa.eu/Legal-content/ga/txt/?uri=CELEX:32006L0007>

Y Deyrnas Unedig: Cynllun, Polisi neu Raglen

Rheoliadau Gwarchod Cynefinoedd a Rhywogaethau 2017

Mae'r Rheoliadau yn gweithredu Cyfarwyddeb y Cyngor 92/43/EEC ar warchod Cynefinoedd Naturiol ac anifeiliaid a phlanhigion gwyllt (Cyfarwyddeb Cynefinoedd y CE). Mae'r Rheoliadau yn darparu ar gyfer dynodi a gwarchod 'Safleoedd Ewropeaidd' (Ardaloedd Cadwraeth Arbennig)', amddiffyn 'rhywogaethau a warchodir gan ddeddfwriaeth Ewrop', a mabwysiadu rheolaethau cynllunio a rheolaethau eraill er mwyn gwarchod Safleoedd Ewropeaidd.

Amcan pellach yw cadw, cynnal ac ailsefydlu digon o amrywiaeth ac ardaloedd o gynefin ar gyfer adar gwyllt yn y Deyrnas Unedig ac osgoi unrhyw lygredd neu ddirywiad mewn cynefinoedd adar gwyllt wrth arfer yr holl swyddogaethau perthnasol.

Ceir nifer fawr o safleoedd o bwysigrwydd ecolegol / daearegol yn y sir ac yn hyn o beth, mae gan Sir Gaerfyrddin nifer o safleoedd yr ystyrir eu bod o bwysigrwydd rhyngwladol i

gadwraeth natur. Caiff yr Ardaloedd Cadwraeth Arbennig (ACA) a'r Ardaloedd Gwarchodaeth Arbennig (AGA) hyn eu dynodi o dan ddeddfwriaeth Ewropeaidd.

Ardaloedd Gwarchodaeth Arbennig (AGA)

- Cilfach Tywyn (sydd hefyd yn safle Ramsar)
- Elenydd Mallaen
- Bae Caerfyrddin

Ardaloedd Cadwraeth Arbennig (ACA)

- Afon Teifi
- Afon Tywi
- Bae Caerfyrddin a'r Aberoedd
- Twyni Bae Caerfyrddin
- Cwm Doethie - Mynydd Mallaen
- Caeau'r Mynydd Mawr
- Cernydd Carmel
- Ceg Môr Hafren

Ceir rhagor o wybodaeth amdanynt a pham y cawsant eu dynodi ar wefan Cyfoeth Naturiol Cymru.

<https://naturalresources.wales/guidance-and-advice/environmental-topics/wildlife-and-biodiversity/find-protected-areas-of-land-and-seas/designated-sites/?lang=cy>

Diogelu'r Dyfodol - Strategaeth Datblygu Cynaliadwy Llywodraeth y DU – Llywodraeth y DU 2005

<http://www.defra.gov.uk/publications/2011/03/25/securing-the-future-pb10589/>

Mae Strategaeth Datblygu Cynaliadwy'r DU yn seiliedig ar y pum egwyddor arweiniol canlynol:-

1 - Byw o fewn terfynau amgylcheddol

Parchu terfynau'r blaned o safbwynt ei hamgylchedd, ei hadnoddau a'i bioamrywiaeth - i wella ein hamgylchedd a sicrhau bod yr adnoddau naturiol sydd eu hangen ar gyfer bywyd heb eu gwanhau ac yn parhau felly ar gyfer cenedlaethau'r dyfodol.

2 - Sicrhau cymdeithas gref, iach a chyfiawn

Diwallu anghenion amrywiol pawb mewn cymunedau presennol ac yng nghymunedau'r dyfodol, hyrwyddo llesiant personol, cydlyniant a chynhwysiant cymdeithasol, a chreu cyfle cyfartal i bawb.

3 - Cyflawni economi gynaliadwy

Adeiladu economi gref, sefydlog a chynaliadwy sy'n darparu ffyniant a chyfleoedd i bawb, a lle mae'r rheiny sy'n peri costau amgylcheddol a chymdeithasol yn gorfod talu amdanynt (y llygrwr sy'n talu), a lle caiff defnydd effeithlon o adnoddau ei annog.

4 - Hyrwyddo arferion llywodraethu da

Mynd ati i hyrwyddo systemau llywodraethu effeithiol a chyfranogol ym mhob lefel o'r gymdeithas - gan ddefnyddio creadigrwydd, egni ac amrywiaeth pobl.

5 - Defnyddio gwyddoniaeth gadarn mewn modd cyfrifol

Sicrhau bod polisi yn cael ei ddatblygu a'i weithredu ar sail tystiolaeth wyddonol gref, gan gymryd ansicrwydd gwyddonol i ystyriaeth (trwy'r egwyddor ragofalus) yn ogystal ag agweddau a gwerthoedd y cyhoedd.

Mae strategaeth 2005 yn adeiladu ar strategaeth 1999 ac yn edrych yn agosach ar yr agweddau rhyngwladol ar gyflawni datblygu cynaliadwy a'r elfennau cymdeithasol o wneud

hyn. Un o themâu creiddiol y ddogfen yw cydnabod terfynau amgylcheddol. Dyma'r pedair blaenoriaeth allweddol y cytunwyd arnynt ar gyfer cyflawni datblygu cynaliadwy:-

- Cynhyrchu a defnyddio cynaliadwy;
- Newid yn yr hinsawdd;
- Gwarchod adnoddau naturiol; a
- Cymunedau cynaliadwy.

Mae Llywodraeth y DU yn bwriadu edrych ar ffyrdd o annog newid mewn ymddygiad a gwella effeithlonrwydd adnoddau a lleihau gwastraff. Mae'r strategaeth yn cydnabod bod newid yn yr hinsawdd a chynhyrchu ynni yn heriau sylweddol wrth gyflawni datblygu cynaliadwy, ac y dylai fod gan bawb hawl i gyfiawnder amgylcheddol.

Rhaglen Newid yn yr Hinsawdd y DU DEFRA 2006

<http://jncc.defra.gov.uk/page-4000>

Mae Rhaglen Newid yn yr Hinsawdd Defra yn nodi polisiau a blaenoriaethau'r DU ar gyfer gweithredu ar newid yn yr hinsawdd yn y DU ac yn nodi'r dull o gryfhau'r rôl y gall unigolion ei chwarae wrth fynd i'r afael â newid yn yr hinsawdd.

Mae'r Llywodraeth wedi ymrwymo i leihau allyriadau nwyon tŷ gwydr gymaint â 60% yn yr hirdymor erbyn 2050 ym Mhapur Gwyn Ynni 2003.

Ochr yn ochr ag ymrwymadau rhyngwladol a domestig ar lefel uchel, mae'r strategaeth yn nodi'r gwariant er mwyn cefnogi technolegau microgynhyrchu, datblygu technolegau lleihau carbon, cefnogi ynni o ffynonellau adnewyddadwy a gwres a phŵer cyfunol, codi safonau ynni adeiladau newydd ac adeiladau wedi'u hadnewyddu a chyflwyno mesurau effeithlonrwydd ynni mewn cartrefi incwm isel.

Y Strategaeth Ansawdd Aer ar gyfer Lloegr, yr Alban, Cymru a Gogledd Iwerddon (Cyfrolau 1 a 2) DEFRA 2007

[\(http://www.defra.gov.uk/environment/quality/air/air-quality/approach/\)](http://www.defra.gov.uk/environment/quality/air/air-quality/approach/)

Mae'r Strategaeth:

- Yn gosod nodau cyffredin a ffordd ymlaen ar gyfer gwaith a chynllunio ar faterion ansawdd aer ar gyfer llywodraeth y DU a gweinyddiaethau datganoledig;
- yn nodi'r safonau a'r amcanion ansawdd aer sydd i gael eu cyflawni;
- yn chyflwyno fframwaith polisi newydd ar gyfer mynd i'r afael â gronynnau mân; ac
- yn nodi mesurau polisi cenedlaethol newydd posibl y gallai eu modelau ddod â manteision iechyd pellach a symud yn agosach at gyflawni amcanion y Strategaeth.

Amcan pennaf y strategaeth yw sicrhau bod holl ddinasyddion y DU yn cael mynediad i'r awyr agored heb berygl arwyddocaol i'w hiechyd, lle mae hyn yn ymarferol o safbwynt economaidd a thechnegol. Yn ôl y strategaeth, rhagwelir y bydd y DU yn methu â chyflawni'r amcanion yn achos tri o'r naw llygrydd (gronynnau, osôn a nitrogen deuocsid). Yn benodol, rhagwelir y bydd asidedd a/neu effeithiau ffrwythloni nitrogen yn uwch na'r llwythau critigol mewn dros hanner cynefinoedd naturiol a lled-naturiol y DU.

Deddf Cefn Gwlad a Hawliau Tramwy 2000

Mae'r Ddeddf Cefn Gwlad a Hawliau Tramwy yn darparu ar gyfer mynediad cyhoeddus ar droed i rai mathau o dir, yn diwygio'r gyfraith sy'n ymwneud â hawliau tramwy cyhoeddus, yn cynyddu'r amddiffyniad ar gyfer Safleoedd o Ddiddordeb Gwyddonol Arbennig (SoDdGA) ac yn cryfhau'r ddeddfwriaeth sy'n gorfodi materion bywyd gwyllt. Mae hefyd yn darparu ar gyfer rheoli Ardaloedd o Harddwch Naturiol Eithriadol mewn modd gwell.

Mae 81 Safle o Ddiddordeb Gwyddonol Arbennig (SoDdGA) yn y sir (heb gynnwys yr ardal o fewn Parc Cenedlaethol Bannau Brycheiniog) sy'n cwmpasu 17,088 hectar, ac maent yn amrywio o ran maint, o gaeau bach i ardaloedd mawr o ochrau mynydd ac afonydd hir. Maent yn ymestyn dros tua 7.2% o'r sir. Mewn SoDdGA y mae'r bywyd gwyllt a'r safleoedd daearegol gorau yn y wlad. Maent yn cynnwys cynefinoedd fel coetiroedd hynafol, dolydd sy'n llawn blodau, gwlyptiroedd yn ogystal â chwareli segur. Maent yn cynnal planhigion a rhywogaethau o anifeiliaid nad ydynt yn cael eu gweld yn aml yn y cefn gwlad ehangach. Caiff Safleoedd o Ddiddordeb Gwyddonol Arbennig eu gwarchod yn statudol o dan Ddeddf Bywyd Gwyllt a Chefn Gwlad 1981 (fel y'i diwygiwyd gan Ddeddf Cefn Gwlad a Hawliau Tramwy 2000). Mae Cyfoeth Naturiol Cymru yn gyfrifol am nodi, dynodi a gwarchod Safleoedd o Ddiddordeb Gwyddonol Arbennig.

Mae gan Sir Gaerfyrddin chwe Gwarchodfa Natur Leol (GNL). Dynodir y Gwarchodfeydd Natur Lleol gan awdurdodau lleol ac maen nhw'n lleoedd sy'n cynnal amrywiaeth cyfoethog o fywyd gwyllt neu nodweddion daearegol ac maen nhw'n bwysig i bobl leol drwy eu galluogi nhw i gysylltu â'r amgylchedd naturiol. Rheolir y Gwarchodfeydd Natur Lleol gyda chadwraeth bywyd gwyllt y flaenoriaeth uchaf. Mae'r Gwarchodfeydd hyn i'w cael yn Nhwyni Pen-bre a'r Morfa, Pwll Ashpit a Merllyn y Pwll, Twyni Doc y Gogledd, Morfa Berwig (i gyd yn ardal arfordirol Llanelli), Carreg Cennen a Glan-yr-Afon, Cydweli.

Mae'r Ddeddf hefyd yn gosod dyletswydd ar bob awdurdod priffyrdd i gynhyrchu Cynllun Gwella Hawliau Tramwy ar gyfer ei ardal.

Deddf Bywyd Gwyllt a Chefn Gwlad 1981 (fel y'i diwygiwyd)

Mae'r Ddeddf yn cwmpasu gwarchod bywyd gwyllt (adar, a rhai anifeiliaid a phlanhigion), cefn gwlad, atal rhywogaethau ymledol penodol rhag lledu a dynodi ardaloedd a warchodir gan gynnwys Safleoedd o Ddiddordeb Gwyddonol Arbennig a nodir oherwydd eu planhigion, eu hanifeiliaid, eu nodweddion daearegol neu'u nodweddion ffisiograffigol.

Rheoliadau Cynllunio Gwlad a Thref (Asesu Effaith Amgylcheddol) (Cymru) 2017

Mae hyn yn ei gwneud yn ofynnol i rai mathau o brosiectau gael asesiad o'u heffaith amgylcheddol cyn y gellir penderfynu ar ganiatâd cynllunio.

Deddf yr Amgylchedd 1995

Mae Deddf yr Amgylchedd 1995 yn gosod dyletswydd ar y Cyngor i adolygu ac asesu ansawdd yr aer yn ei ardal o bryd i'w gilydd. Mae'r Amcanion Ansawdd Aer i'w gweld yn Rheoliadau Safonau Ansawdd Aer (Cymru) 2010.

Deddf Rheoli Llifogydd a Dŵr 2010

Mae'r Ddeddf hon yn newid y ffordd o ymdopi â'r pwysau cynyddol a ddaw yn sgil newid yn yr hinsawdd, yn benodol rheoli dŵr. Yr hyn sydd o ddiddordeb neilltuol yw'r cynnig posibl i gychwyn ar Atodlen 3 yng Nghymru a dod ymlaen â'r Offerynnau Statudol cysylltiedig ym mis Mai 2018. Mae'r Cyngor yn Awdurdod Llifogydd Lleol Arweiniol o dan y Ddeddf.

Deddf Diogelu'r Amgylchedd 1990

Mewn perthynas â thir halogedig, mae gan y Sir etifeddiaeth ddiwydiannol gyfoethog ac amrywiol, yn cynnwys ystod eang o ddiwydiannau megis mwyngloddio, gweithgynhyrchu tunplat, gweithfeydd nwy, tanerddai ac ati. Gall pob un o'r prosesau hyn fod wedi halogi'r tir, y dyfroedd daear neu dderbynyddion sensitif eraill. Mae'r Cyngor wrthi'n adolygu a diweddarau Strategaeth Archwilio Tir Halogedig.

Fframwaith Bioamrywiaeth ôl-2010 y DU

(<http://jncc.defra.gov.uk/page-6189>)

Deddf y Môr a Mynediad i'r Arfordir 2009 Llywodraeth y DU 2009

<http://gov.wales/topics/environmentcountryside/fisheries/marine/marine-planning/?skip=1&lang=cy>

Mae Deddf y Môr a Mynediad i'r Arfordir 2009 yn darparu pwerau newydd i gynorthwyo i gyflawni'r weledigaeth a nodir yn Amcanion Morol Lefel Uchel y DU. Mae'r pwerau newydd a ddarperir gan y ddeddf hon yn cynnwys:

- Cynllunio morol - System newydd ar gyfer cynllunio morol a fydd yn ymdrin â'r holl weithgareddau morol allweddol; a
- Trwyddedu Morol - Yng Nghymru cafodd pwerau Trwyddedu Morol eu dirprwyo i Cyfoeth Naturiol Cymru yn 2011. Mae'r pwerau trwyddedu hyn yn disodli'r trefniannau trwyddedu a oedd yn flaenorol yn dod o dan: Deddf Bwyd a'r Amgylchedd 1985, Deddf Diogelu'r Arfordir 1949 a Rheoliadau Asesiad o'r Effaith Amgylcheddol (echdynnu mwynau a charthu) (Cymru) 2007.
- Mecanyddion Cadwraeth Forol - Mae'r Ddeddf yn rhoi'r pŵer i greu Parthau Cadwraeth Forol i gynorthwyo i warchod planhigion ac anifeiliaid morol neu nodweddion daearegol/geomorffolegol.

Y Gyfarwyddeb Fframwaith Dŵr a Chynllunio - Cyngor Cychwynnol i Awdurdodau Cynllunio yng Nghymru a Lloegr; Asiantaeth yr Amgylchedd; RTPi; Cymdeithas Llywodraeth Leol Cymru; Cymdeithas Llywodraeth Leol Chwefror 2006

<http://www.environment-agency.gov.uk/research/planning/40195.aspx>

Mae'r canllaw hwn yn darparu cyngor ynghylch gweithredu'r Gyfarwyddeb Fframwaith Dŵr mewn perthynas â'r polisi cynllun datblygu (a materion eraill). Mae'r Gyfarwyddeb Fframwaith Dŵr yn mynnu bod yr holl ddyfroedd mewndirol ac arfordirol yn cyrraedd "statws da" erbyn 2015. Mae'n sefydlu strwythur ardal basn afon gyda thargedau ecolegol ar gyfer dyfroedd wyneb a dangosyddion amgylcheddol eraill.

Deddf Henebion ac Ardaloedd Archaeolegol 1979, Senedd y DU 1979

Y modd y rhoddir amddiffyniad cyfreithiol i Henebion Cofrestredig. Dyma offeryn allweddol i amddiffyn Henebion Cofrestredig. Nid yw'r amddiffyniad a roddir gan hyn yn mynd mor bell ag amddiffyn lleoliadau ac amgylchoedd henebion. Yn ogystal, mae'r Ddeddf yn caniatáu i rai gweithrediadau niweidiol barhau dan amgylchiadau penodol.

Cenedlaethol: Cynllun, Polisi neu Raglen

Deddf Cymru (2017)

Derbyniodd y Ddeddf hon Gydsyniad Brenhinol ar 31 Ionawr 2017. Mae'n darparu'r pŵer i Gynulliad Cenedlaethol Cymru ddeddfwriaethu ar unrhyw bwnc ac eithrio'r rheiny a gedwir ar gyfer Senedd y Deyrnas Unedig. Mae Deddf Cymru 2017 yn gweithredu elfennau o'r cytundeb Dydd Gŵyl Ddewi a oedd yn gofyn am newidiadau deddfwriaethol. Ei nod yw creu setliad cliriach a chryfach yng Nghymru sydd yn wydn ac yn para am gyfnod hir. Yn benodol, mae Deddf Cymru yn diwygio Deddf Llywodraeth Cymru 2006 trwy symud at fodel cadw pwerau ar gyfer Cymru.

Mae Deddf 2017 hefyd yn datganoli pwerau pellach i'r Cynulliad ac i Weinidogion Cymru mewn meysydd lle roedd yna gonsensws gwleidyddol o blaid datganoli pellach. Mae'r rhain yn cynnwys:

- Datganoli mwy o gyfrifoldeb i'r Cynulliad i redeg ei faterion ei hun, gan gynnwys penderfynu ar ei enw;
- Datganoli cyfrifoldeb i'r Cynulliad am bolisi porthladdoedd, terfynau cyflymder, cofrestru bysus, rheoleiddio tacsis, etholiadau llywodraeth leol, carthffosiaeth a chaniatâd ynni hyd at 350MW (gweler isod am fanylion ychwanegol);
- Datganoli cyfrifoldeb i Weinidogion Cymru am drwyddedu a chadwraeth morol a chaniatâd ynni yn y rhanbarth oddi ar arfordir Cymru; ac ymestyn cyfrifoldeb am reoliadau adeiladu i gynnwys adeiladau ynni eithriadig;

- Datganoli pŵer dros etholiadau'r Cynulliad;
- Datganoli pŵer dros drwyddedu'r gwaith o echdynnu olew a nwy ar y tir;
- Unioni'r ffin datganoli ar gyfer gwasanaethau dŵr a charthffosiaeth ar hyd y ffin rhwng Cymru a Lloegr; a
- Sefydlu, mewn statud, Lywydd Tribiwnlysoedd Cymru i oruchwylio tribiwnlysoedd datganoledig a chaniatáu i ddeiliaid swyddi barnwrol weithio ar draws sefydliadau.

Mewn perthynas â Deddf 2017 a datganoli pwerau, cyfeirir yn benodol at faterion sy'n ymwneud â'r Ardoll Seilwaith Cymunedol. Bydd y mater hwn, nad oedd wedi'i ddatganoli'n flaenorol, yn newid fel rhan o Ddeddf 2017, gyda'r Ardoll Seilwaith Cymunedol yn cael ei datganoli a rhagwelir y bydd y pwerau'n cael eu trosglwyddo i Lywodraeth Cymru ym mis Ebrill 2018.

Yn hyn o beth, bydd Gorchymyn Trosglwyddo Swyddogaethau yn angenrheidiol fodd bynnag i ganiatáu i Weinidogion Cymru addasu is-ddeddfwriaeth bresennol.

Deddf Llesiant Cenedlaethau'r Dyfodol (Cymru) 2015

<http://www.senedd.cynulliad.cymru/mglIssueHistoryHome.aspx?Ild=10103>

Prif ddibenion y Ddeddf yw:

- Gosod fframwaith o fewn yr hwn y bydd awdurdodau cyhoeddus penodol yng Nghymru yn ceisio sicrhau bod anghenion y presennol yn cael eu diwallu heb effeithio ar allu cenedlaethau'r dyfodol i ddiwallu eu hanghenion eu hunain (yr egwyddor datblygu cynaliadwy);
- Rhoi nodau llesiant ar waith y mae'r awdurdodau hynny i geisio eu cyflawni er mwyn gwella llesiant yn awr ac yn y dyfodol;

- Cyflwyno'r modd y mae'r awdurdodau hynny i fod i ddangos eu bod yn gweithio tuag at y nodau llesiant;
- Rhoi Byrddau Gwasanaethau Cyhoeddus a chynlluniau llesiant lleol ar sail statudol ac, wrth wneud hynny, symleiddio'r gofynion presennol gyda golwg ar gynllunio cymunedol integredig, a
- Sefydlu Comisiynydd Cenedlaethau'r Dyfodol ar gyfer Cymru i fod yn eiriolwr dros genedlaethau'r dyfodol, a fydd yn cynghori ac yn cynorthwyo awdurdodau cyhoeddus Cymru i gyflawni eu dyletswyddau o dan y Bil.

Mae'r Ddeddf yn cyflwyno 7 nod llesiant i Gymru:

- Cymru lewyrchus.
- Cymru gydnerth.
- Cymru iachach.
- Cymru sy'n fwy cyfartal.
- Cymru o gymunedau cydlynus.
- Cymru â diwylliant bywiog lle mae'r Gymraeg yn ffynnu.
- Cymru sy'n gyfrifol ar lefel fyd-eang.

Rhaid i'r CDLI roi ystyriaeth i nodau Deddf Llesiant Cenedlaethau'r Dyfodol.

Deddf Cynllunio (Cymru) 2015

<http://gov.wales/topics/planning/legislation/planning-wales-act-2015/?skip=1&lang=cy>

Nod y Ddeddf hon yw moderneiddio a gwella'r system gynllunio i hwyluso'r gwaith o ddarparu tai, swyddi a seilwaith. Mae'r Ddeddf hefyd yn ceisio:

- atgyfnerthu rôl Llywodraeth Cymru fel stiwardiaid gweithredol y system gynllunio yng Nghymru;
- hyrwyddo newid diwylliannol ym maes cynllunio i helpu i'w wneud yn fwy cadarnhaol a chefnogi datblygiadau priodol yn fwy effeithiol; a
- hyrwyddo arferion gweithio mewn partneriaeth rhwng Awdurdodau Cynllunio Lleol.

Caiff yr isod hefyd eu nodi o safbwynt y goblygiadau posibl:

- Cyflwyno Fframwaith Datblygu Cenedlaethol - mae hyn yn canolbwyntio ar faterion cynllunio defnydd tir ar lefel genedlaethol, nodi lleoliadau allweddol ar gyfer datblygu seilwaith a gosod y fframwaith cenedlaethol ar gyfer cynllunio.
- Cyflwyno Cynlluniau Datblygu Strategol Is-ranbarthol - gan gyfeirio'n benodol at Gaerdydd, Abertawe a choridor yr A55.
- Cadw Cynlluniau Datblygu Lleol - fodd bynnag, bydd angen i'r rhain gael eu hadolygu i sicrhau eu bod yn gyson â'r Fframwaith Datblygu Cenedlaethol (a Chynlluniau Datblygu Strategol lle bo'n briodol).
- Cynyddu pwerau ar gyfer Gweinidogion Cymru, ac mewn rhai amgylchiadau bydd yr ymgeiswyr yn gallu gwneud cais yn uniongyrchol i Lywodraeth Cymru.

Bydd angen i'r CDLI gael ei adolygu a'i baratoi'n unol â'r Ddeddf hon yn ogystal â dogfennau deddfwriaethau sylfaenol ac is-ddeddfwriaethau.

Deddf yr Amgylchedd (Cymru) 2016

Mae'r Ddeddf yn sicrhau bod gennym ymagwedd deddfwriaethol gydgysylltiedig er mwyn gallu rheoli ein hadnoddau naturiol yn gynaliadwy.

Rhai o ddarpariaethau penodol y Ddeddf:

- Helpu i gynllunio a rheoli adnoddau naturiol Cymru ar lefel genedlaethol a lleol, drwy Adroddiad ar Gyflwr Adnoddau Naturiol, Polisi Adnoddau Naturiol Cenedlaethol a datganiadau ardal.
- Rhoi diben cyffredinol i Cyfoeth Naturiol Cymru (CNC) sy'n cyd-fynd yn llwyr â'r egwyddorion statudol ar gyfer rheoli adnoddau naturiol yn gynaliadwy.
- Rhoi pwerau i Cyfoeth Naturiol Cymru ymgymryd â chytundebau rheoli tir a chynlluniau arbrofol.
- Gosod gofyniad wedi'i ail-lunio ar awdurdodau cyhoeddus i geisio cynnal a gwella bioamrywiaeth a hyrwyddo cydnerthedd ecosystemau.
- Gosod targedau lleihau allyriadau statudol a chyllidebu carbon i gefnogi'r gwaith o'u cyrraedd.
- Galluogi gwelliannau i'r cynllun presennol ar gyfer bagiau siopa untro.
- Rhoi pwerau i Weinidogion Cymru gymryd camau i sicrhau lefelau ailgylchu uwch ar gyfer gwastraff busnes, trin gwastraff bwyd ac adfer ynni.
- Egluro'r gyfraith ar gyfer nifer o gyfundrefnau rheoleiddio amgylcheddol presennol gan gynnwys trwyddedu morol, rheoli pysgodfeydd pysgod cregyn, draenio tir a rheoli'r perygl o lifogydd.

Rheoliadau Cynllunio Gwlad a Thref (Cynlluniau Datblygu Lleol) (Cymru) (Diwygio) 2015

Mae'r ddeddfwriaeth hon yn diwygio Rheoliadau 2005 er mwyn symleiddio gweithdrefnau'r CDLI. Mae'r diwygiadau mewn ymateb i ganlyniadau ymarfer mireinio proses y CDLI.

Mae'r diwygiadau allweddol hynny, sydd yn arbennig o berthnasol i'r CDLI, yn cynnwys y canlynol:

- Cam y sylwadau ar ddyrannu safleoedd (a elwir hefyd yn safle amgen) - achosodd hyn ddryswch ac nid oedd yn ychwanegu gwerth at broses y CDLI. Mae'r rheoliadau diwygiedig yn diddymu'r angen am ymgynghori ynglŷn â'r safleoedd amgen yn dilyn y cam ymgynghori adnau.
- Cyflwynodd y Rheoliadau broses adolygu ffurflen fer i'w defnyddio lle mae'n ymddangos i'r Awdurdod Cynllunio Lleol nad yw'r materion dan sylw o ddigon o bwys i gyfiawnhau'r weithdrefn lawn.
- Caniatáu i adolygiad gael ei wneud o ran neu rannau o'r cynllun, cyn gwneud diwygiadau.
- Mae'r Rheoliadau'n cyflwyno gofyniad fod is-deitl y CDLI yn dynodi diwedd y cyfnod mewn perthynas â'r hwn y paratowyd y CDLI.
- Mae'n cael gwared â'r gofyniad i gyhoeddi materion trwy hysbysebu yn y papur lleol.

Mae diwygiadau pellach yn ceisio helpu gydag eglurder a thryloywder mewn rhannau o'r weithdrefn. Mae'r rhain yn cynnwys nodi'r modd y bydd proses y safle ymgeisio, proses yr adroddiad adolygu a'r adroddiad ymgynghori cychwynol yn gweithio.

Llawlyfr y Cynllun Datblygu Lleol (Drafft) - Rhifyn 3 - 2019

Mae'r Llawlyfr yn cynnig dull mwy integredig o ymgorffori'r Arfarniad Cynaliadwyedd, yn esbonio newidiadau yn ymwneud â gweithdrefnau safleoedd ymgeisio a safleoedd amgen, yn ogystal â phrofion cadernid, ac yn ehangu'r cyngor ar adolygu a diwygio'r cynllun.

Mesur y Gymraeg (Cymru) 2011

Mae'r mesur yn rhoi statws swyddogol i'r Gymraeg yng Nghymru. Mae hyn yn golygu na ddylai'r Gymraeg gael ei thrin yn llai ffafriol na'r Saesneg. Mae'n gosod dyletswydd ar rai sefydliadau i gydymffurfio ag un neu fwy o safonau ymddygiad wrth iddynt gyflwyno gwasanaethau trwy'r Gymraeg gan gynnwys meysydd megis gwneud polisi, gweithgareddau gweithredol a hyrwyddo'r Gymraeg.

Cyfarwyddiadau Dosbarthu Dŵr Wyneb a Dŵr Daear Ardaloedd Basn Afon (y Gyfarwyddeb Fframwaith Dŵr) (Cymru a Lloegr) 2009:

<http://gov.wales/legislation/subordinate/nonsi/epwales/2009/3739275/?skip=1&lang=cy>

Mae'r Cyfarwyddiadau Dosbarthu'n nodi egwyddorion a safonau dosbarthu cyrff dŵr ar gyfer y Gyfarwyddeb Fframwaith Dŵr. Maent yn berthnasol i Gymru a Lloegr a chawsant eu datblygu gan Grŵp Ymgynghorol Technegol y DU (UKTAG) i gefnogi'r gwaith o weithredu'r Gyfarwyddeb Fframwaith Dŵr.

Llywodraeth Cymru - Pobl, Lleoedd, Dyfodol - Cynllun Gofodol Cymru (Diweddariad 2008):

Mae Cynllun Gofodol Cymru yn darparu cyd-destun polisi cyffredinol ar gyfer cynllunio gofodol a datblygu yng Nghymru trwy sefydlu blaenoriaethau cenedlaethol trawstoriadol. Lleolir Sir Gaerfyrddin o fewn tri o'r chwe is-ardal a nodir yng Nghynllun Gofodol Cymru.

Llywodraeth Cymru – Cymru'n Un: Cenedl Un Blaned, Cynllun Datblygu Cynaliadwy Llywodraeth Cynulliad Cymru 2009

Dywedir bod datblygu cynaliadwy yn egwyddor graidd yn statud sefydlu Llywodraeth Cynulliad Cymru a bod yna ddyletswydd, o dan Ddeddf Llywodraeth Cymru 2006 (Adran 79), sy'n mynnu bod Gweinidogion Cymru yn gwneud cynllun sy'n cyflwyno'r modd y maent yn bwriadu hyrwyddo datblygu cynaliadwy wrth weithredu eu swyddogaethau.

Deddf Tai (Cymru) 2014

Hon yw Deddf Tai gyntaf erioed Cymru. Ei nod yw gwella'r cyflenwad o dai yng Nghymru, eu hansawdd a'u safonau. Nodir mai blaenoriaethau Llywodraeth Cymru yw: mwy o dai, tai o ansawdd gwell a gwell gwasanaethau'n ymwneud â thai.

Rheoliadau Adnoddau Dŵr (Rheoli Llygredd) (Silwair, Slyri ac Olew Tanwydd Amaethyddol) (Cymru) 2010.

<http://www.legislation.gov.uk/wsi/2010/1493/made>

Mae Rheoliadau Adnoddau Dŵr (Rheoli Llygredd) (Silwair, Slyri ac Olew Tanwydd Amaethyddol) (Cymru) 2010 yn rhan annatod o'r fframwaith rheoleiddio yng Nghymru. Nod y fframwaith yw sicrhau bod ansawdd dŵr, yr ydym yn dibynnu arno ar gyfer cynifer o agweddau ar ein bywydau, yn safonol a bod gennym gyflenwad digonol ohono. Mae hefyd yn anelu at ddefnyddio gwrtaith yn effeithlon ac felly leihau colledion ariannol ffermwyr drwy gyfyngu'r ddibyniaeth ar wrtaith costus sydd wedi'i weithgynhyrchu. Mae'r Rheoliadau, drwy hyrwyddo defnyddio adnoddau'n effeithlon, hefyd yn cyfrannu at gyflawni ein rhwymedigaethau fel y'u nodir mewn nifer o Gyfarwyddebau Ewropeaidd.

Polisi Cynllunio Cymru (Rhifyn 9)

Polisi Cynllunio Cymru yw'r ddogfen genedlaethol ar bolisi cynllunio defnydd tir ar gyfer Cymru. Caiff ei defnyddio gan Awdurdodau Cynllunio Lleol i lywio polisiâu a dyraniadau

defnydd tir mewn Cynlluniau Datblygu Lleol ac mae'n ystyriaeth berthnasol ar gyfer y rheiny sy'n penderfynu ar geisiadau cynllunio unigol. Mae Polisi Cynllunio Cymru yn nodi polisiau defnydd tir Llywodraeth Cymru ac yn darparu'r cyd-destun ar gyfer cynllunio defnydd tir yng Nghymru.

Polisi Cynllunio Cymru: Rhifyn 10

Polisi Cynllunio Cymru yw'r ddogfen genedlaethol ar bolisi cynllunio defnydd tir ar gyfer Cymru. Caiff ei defnyddio gan Awdurdodau Cynllunio Lleol i lywio polisiau a dyraniadau defnydd tir mewn Cynlluniau Datblygu Lleol ac mae'n ystyriaeth berthnasol ar gyfer y rheiny sy'n penderfynu ar geisiadau cynllunio unigol. Mae Polisi Cynllunio Cymru yn nodi polisiau defnydd tir Llywodraeth Cymru ac yn darparu'r cyd-destun ar gyfer cynllunio defnydd tir yng Nghymru.

Caiff y drafft ei gyhoeddi at ddibenion ymgynghori ac mae'n rhoi ystyriaeth i Ddeddf Llesiant Cenedlaethau'r Dyfodol (Cymru) 2015. Mae'r fersiwn drafft o Bolisi Cynllunio Cymru wedi cael ei ailstrwythuro yn themâu polisi sy'n adlewyrchu'r nodau llesiant ac mae'r polisi wedi cael ei ddiweddarau lle roedd angen i adlewyrchu strategaethau a pholisiau Llywodraeth Cymru.

Deddf Amgylchedd Hanesyddol (Cymru) 2016

Mae gan y Ddeddf dri phrif nod sef:

- rhoi amddiffyniad mwy effeithiol i adeiladau rhestredig a henebion cofrestredig;
- gwella'r modd y caiff yr amgylchedd hanesyddol ei reoli'n gynaliadwy; a
- chyflwyno gwell tryloywder ac atebolrwydd i benderfyniadau a wneir sy'n ymwneud â'r amgylchedd hanesyddol.

Mae'r Ddeddf yn diwygio dau ddarn o ddeddfwriaeth y DU - Deddf Henebion ac Ardaloedd Archaeolegol 1979 a Deddf Cynllunio (Adeiladau Rhestredig ac Ardaloedd Cadwraeth) 1990.

Tuag at Ddyfodol Diwastraff - Cymru'n Un: Cenedl Un Blaned: Strategaeth Wastraff Gyffredinol Cymru (2010)

Mae'r Strategaeth hon yn gosod fframwaith hirdymor ar gyfer effeithlonrwydd adnoddau a rheoli gwastraff hyd at 2050. Mae'n nodi'r canlyniadau sydd i gael eu cyflawni, yn gosod targedau ar lefel uchel ac yn cyfleu'r dull cyffredinol o gyflawni'r targedau hyn a chamau gweithredu allweddol eraill. Mae'r Strategaeth yn nodi canlyniadau, polisiau a thargedau ar lefel uchel, ac yn ffurfio rhan o gyfres o ddogfennau sy'n cynnwys cynllun rheoli gwastraff cenedlaethol Cymru.

Polisi Cynllunio Cymru - Nodyn Cyngor Technegol 1: Cyd-astudiaethau Argaeledd Tir ar gyfer Tai (2006):

Mae Nodyn Cyngor Technegol (TAN) 1 yn darparu canllawiau ar gyfer ymgymryd â Chyd-Astudiaethau Argaeledd Tir ar gyfer Tai. Mae'r astudiaethau hyn yn ceisio monitro'r ddarpariaeth tai ar y farchnad a thai fforddiadwy, yn darparu datganiad y cytunwyd arno o'r tir preswyl sydd ar gael a hefyd yn nodi'r angen am gymryd camau mewn sefyllfaoedd lle nodir bod y cyflenwad yn annigonol.

Polisi Cynllunio Cymru - Nodyn Cyngor Technegol 2: Cynllunio a Thai Fforddiadwy (2006):

Mae'r Nodyn Cyngor Technegol hwn yn darparu canllawiau ynghylch defnyddio'r system gynllunio wrth ddarparu tai fforddiadwy. Mae'r canllawiau'n diffinio tai fforddiadwy at ddibenion cynllunio ac yn darparu cyngor i Awdurdodau Cynllunio Lleol ynglŷn â sut i benderfynu ar fforddiadwyedd. Rhoddir pwyslais ar yr angen am gydweithio, gan gynnwys y gofyniad ar i awdurdodau tai ac awdurdodau cynllunio gynnal asesiadau o'r farchnad dai leol gyda chyfraniad rhanddeiliaid allweddol.

Polisi Cynllunio Cymru - Nodyn Cyngor Technegol 3: Parthau Cynllunio Syml (1996):

Mae'r Nodyn Cyngor Technegol hwn yn nodi'r gweithdrefnau y dylid eu dilyn wrth ddynodi Parthau Cynllunio Syml. Mae Parth Cynllunio Syml yn un ffordd y gall awdurdod helpu i sicrhau bod rhan o'i ardal yn cael ei datblygu neu'i hailddatblygu, gan ddarparu sicrwydd a chaniatáu i'r datblygwr neu'r tirfeddiannwr osgoi oedi ym mhroses y ceisiadau cynllunio. Mae'r Nodyn Cyngor Technegol yn darparu cyngor ynghylch dewis ardaloedd, cwmpas y caniatâd, gwaharddiadau ac amodau a chyfyngiadau yn ystod y broses ddynodi.

Polisi Cynllunio Cymru - Nodyn Cyngor Technegol 4: Adwerthu a Datblygiadau Masnachol (2016)

Mae'r Nodyn Cyngor Technegol yn darparu canllawiau ar rôl cynllunio defnydd tir mewn adwerthu a datblygiadau masnachol, gan gynnwys:

- strategaethau adwerthu, uwch gynllunio a Chynlluniau Lleoedd;
- y profion o'r angen am adwerthu ac Ymagwedd Ddilyniannol at ddatblygu;
- asesiadau o'r effaith ar adwerthu;
- blaenau adeiladau adwerthu a masnachol cynradd ac eilaidd mewn canolfannau;
- amodau cynllunio adwerthu;
- Gorchmynion Datblygu Lleol; a
- dangosyddion bywiogrwydd a hyfywedd mewn ardaloedd adwerthu a masnachol.

Polisi Cynllunio Cymru - Nodyn Cyngor Technegol 5: Cadwraeth Natur a Chynllunio Llywodraeth Cymru (2009):

Mae Nodyn Cyngor Technegol (TAN) 5 yn rhoi cyngor ynghylch sut y dylai'r system cynllunio defnydd tir gyfrannu at ddiogelu a gwella bioamrywiaeth a chadwraeth ddaearegol. Mae'n rhoi trosolwg o'r holl ddeddfwriaeth berthnasol o fewn y maes ac yn "*dangos sut y gall awdurdodau cynllunio lleol, datblygwyr a rhanddeiliaid allweddol ym maes cadwraeth weithio gyda'i gilydd i gyflwyno datblygiadau mwy cynaliadwy nad ydynt yn arwain at gollir dreftadaeth naturiol, ond yn hytrach yn cymryd pob cyfle i'w gwella*".

I'w nodi y mae llythyr y Prif Swyddogion Cynllunio dyddiedig 1 Mawrth 2018 sef Trwyddedu Rhywogaethau a Warchodir gan Ewrop - hysbysiad gweithdrefn ddiwygiedig.

Polisi Cynllunio Cymru - Nodyn Cyngor Technegol 6: Cynllunio ar gyfer Cymunedau Gwledig Cynaliadwy (2010):

Mae'r Nodyn Cyngor Technegol hwn yn darparu canllawiau ar sut y gall y system gynllunio gefnogi cymunedau gwledig cynaliadwy. Mae'n darparu cyngor ar feysydd gan gynnwys cymunedau ac economïau gwledig cynaliadwy, tai fforddiadwy mewn cymunedau gwledig, anheddau menter wledig, datblygiadau un blaned, gwasanaethau gwledig cynaliadwy ac amaethyddiaeth gynaliadwy.

Polisi Cynllunio Cymru - Nodyn Cyngor Technegol 7: Rheoli Hysbysebion Awyr Agored (1996):

Mae'r Nodyn Cyngor Technegol hwn yn disgrifio sut y gellir rheoli hysbysebion awyr agored i amddiffyn amwynder a diogelwch y cyhoedd. Mae'n darparu cyngor ar y broses ceisiadau hysbysebu gan gynnwys y meini prawf ar gyfer delio â cheisiadau o'r fath, rheoli hysbysebion, defnyddio hysbysebion mewn meysydd o ddiddordeb treftadaeth megis ardaloedd cadwraeth, pwerau gwneud cyfarwyddyd Cynulliad Cenedlaethol Cymru ac apeliadau am hysbysebion.

Polisi Cynllunio Cymru - Nodyn Cyngor Technegol 8: Ynni Adnewyddadwy (2005):

Mae Nodyn Cyngor Technegol (TAN) 8 yn amlinellu'r ystyriaethau cynllunio defnydd tir sy'n ymwneud ag ynni adnewyddadwy. Mae'n darparu manylion am sut y gall y system gynllunio gyflawni targedau'r Llywodraeth yn ymwneud ag ynni adnewyddadwy. Mae'r Nodyn Cyngor Technegol hefyd yn hyrwyddo effeithlonrwydd ynni a chadwraeth. Ers cyhoeddi TAN 8 bu rhai newidiadau mewn polisi a deddfwriaeth. Mae [Atodiad A o lythyr y Prif Swyddogion Cynllunio 'Cyhoeddi Polisi Cynllunio Cymru Rhifyn 4, Chwefror 2011'](#) yn nodi'r newidiadau hyn. Dylid ei ddarllen ochr yn ochr â TAN 8.

Polisi Cynllunio Cymru - Nodyn Cyngor Technegol 10: Gorchmynion Cadw Coed (1997):

Mae'r Nodyn Cyngor Technegol hwn yn darparu canllawiau ar gyfer yr achosion hynny lle mae angen i Awdurdodau Cynllunio Lleol wneud darpariaeth ddigonol ar gyfer cadw a phlannu coed wrth roi caniatâd cynllunio drwy'r broses o wneud Gorchmynion Cadw Coed. Mae'n rhoi cyngor ar y broses o wneud Gorchmynion Cadw Coed ac ystyried gwarchod coed, yn enwedig yn ystod y broses ddatblygu.

Polisi Cynllunio Cymru - Nodyn Cyngor Technegol 11: Sŵn (1997) :

Mae'r Nodyn Cyngor Technegol hwn yn darparu canllawiau ar y modd y gellir defnyddio'r system gynllunio i leihau effaith andwyol sŵn heb roi cyfyngiadau afresymol ar ddatblygu. Mae'n darparu cyngor ar roi ystyriaeth i sŵn yn ystod y cynllun datblygu a phrosesau rheoli, yn ogystal â chategoriâu lefelau sŵn ar gyfer gwahanol fathau o weithgareddau y dylid eu cymryd i ystyriaeth wrth ystyried y cynigion ar gyfer datblygiadau preswyl.

Polisi Cynllunio Cymru - Nodyn Cyngor Technegol 12: Dylunio (2016) :

Diben y Nodyn Cyngor Technegol hwn yw rhoi cyngor i bawb sy'n ymwneud â dylunio datblygiadau ynglŷn â sut y gellir hwyluso 'Hyrwyddo Cynaliadwyedd trwy ddylunio da' a 'Cynllunio ar gyfer Adeiladau Cynaliadwy' trwy'r system gynllunio. Mae dylunio da yn gofyn am broses gydweithredol, greadigol, gynhwysol o ddatrys problemau ac arloesi - sydd yn cwmpasu cynaliadwyedd, pensaernïaeth, creu lle, llecynnau cyhoeddus, tirwedd, a seilwaith. Mae'r Nodyn Cyngor Technegol yn pwysleisio bod ymagwedd gyfannol at ddylunio yn golygu bod angen i bawb sy'n ymwneud â'r broses ddylunio ganolbwyntio o'r cychwyn ar gyflawni cyfres o amcanion dylunio da:

- Sicrhau mynediad hwylus i bawb
- Hyrwyddo dulliau cynaliadwy o deithio
- Sicrhau manau cyhoeddus deniadol a diogel

- Cyflawni cynaliadwyedd amgylcheddol
- Cynnal neu wella cymeriad lleol

Polisi Cynllunio Cymru - Nodyn Cyngor Technegol 13: Twristiaeth, Llywodraeth Cymru (1997)

Mae'r Nodyn Cyngor Technegol hwn yn darparu canllawiau ar faterion sy'n ymwneud â thwristiaeth ym maes cynllunio gan gynnwys materion yn ymwneud â datblygu gwestai, carafanau gwyliau a charafanau teithio ac amodau deiliadaeth dymhorol a gwyliau.

Polisi Cynllunio Cymru - Nodyn Cyngor Technegol 14: Cynllunio Arfordirol (1998) :

Mae'r Nodyn Cyngor Technegol hwn yn darparu canllawiau ar faterion allweddol yn ymwneud â chynllunio ar gyfer y parth arfordirol. Mae'n nodi ac yn disgrifio rôl awdurdodau cynllunio lleol a'r ystod o reolaethau sector a rheoleiddiol dros ddatblygu morol ac arfordirol. Mae'r Nodyn Cyngor Technegol yn manylu ynghylch nifer o faterion y mae rhaid eu cymryd i ystyriaeth oherwydd eu heffeithiau posibl ar brosesau ffisegol ac amodau'r ddaear, yn ogystal â chydbwysedd, sensitifrwydd a chadwraeth yr ardal yn gyffredinol. Mae'r Nodyn Cyngor Technegol yn darparu canllawiau ynghylch yr ystyriaethau cynllunio a'r materion sydd i'w cynnwys mewn cynlluniau datblygu ac wrth benderfynu ar geisiadau cynllunio.

Polisi Cynllunio Cymru - Nodyn Cyngor Technegol 15: Datblygu a Pherygl o Lifogydd, Llywodraeth Cymru (2004):

Mae'r Nodyn Cyngor Technegol hwn yn rhoi arweiniad sy'n ychwanegu at y polisi a nodir ym Mholisi Cynllunio Cymru mewn perthynas â datblygu a llifogydd. Mae'n darparu cyngor ar faterion gan gynnwys defnyddio mapiau cyngor datblygu i bennu materion yn ymwneud â'r perygl o lifogydd, sut i asesu'r llifogydd a fyddai'n ganlyniad i ddatblygiad arfaethedig a'r camau gweithredu y gellir eu cymryd trwy gynlluniau datblygu a gweithdrefnau rheoli datblygu i liniaru'r perygl o lifogydd wrth gynllunio ar gyfer datblygiadau newydd. Caiff y Map Cyngor Datblygu (DAM) sy'n ychwanegu at TAN 15 ei gyhoeddi gan Cyfoeth Naturiol Cymru.

I'w nodi hefyd y mae llythyr y Prif Swyddogion Cynllunio 23/8/16 CL-03-16 sef Lwfansau newid yn yr hinsawdd at ddibenion Cynllunio.

Polisi Cynllunio Cymru - Nodyn Cyngor Technegol 16: Chwaraeon, Hamdden a Mannau Agored (2009) :

Mae'r Nodyn Cyngor Technegol hwn yn darparu canllawiau ynghylch cynllunio ar gyfer chwaraeon, hamdden a mannau agored fel rhan o gynigion datblygu newydd. Mae'n darparu cyngor yn ymwneud â'r maes hwn gan gynnwys paratoi Asesiadau Mannau Agored, cadw'r cyfleusterau presennol, darparu cyfleusterau newydd a chynllunio ar gyfer rhandiroedd a mannau chwarae i blant a phobl ifanc. Mae'r Nodyn Cyngor Technegol yn trafod materion rheoli datblygu gyda golwg ar ddylunio cyfleusterau a mannau agored, a sŵn a hygyrchedd. Mae hefyd yn ystyried sut y gall cytundebau cynllunio helpu i sicrhau bod cyfleusterau'n cael eu darparu a'u cynnal a'u cadw.

Polisi Cynllunio Cymru - Nodyn Cyngor Technegol 18: Trafnidiaeth (2007) :

Mae'r Nodyn Cyngor Technegol hwn yn disgrifio sut i integreiddio defnydd tir a thrafnidiaeth. Mae'n esbonio sut y dylid asesu a lliniaru effeithiau ar dtrafnidiaeth. Mae'n cynnwys cyngor

ar faterion yn ymwneud â thrafnidiaeth wrth gynllunio ar gyfer datblygiad newydd gan gynnwys integreiddio rhwng cynllunio defnydd tir a thrafnidiaeth, lleoliad y datblygiad, parcio a dylunio'r datblygiad.

Mae hefyd yn rhoi cyngor ar gerdded a beicio, trafndiaeth gyhoeddus, cynllunio ar gyfer seilwaith trafndiaeth, asesu effeithiau a rheoli'r broses weithredu.

Polisi Cynllunio Cymru - Nodyn Cyngor Technegol 19: Telathrebu (2002) :

Mae'r Nodyn Cyngor Technegol hwn yn amlinellu'r gweithdrefnau cynllunio y dylid eu dilyn wrth asesu cynigion telathrebu. Wrth wneud hynny mae'n cymryd twf y diwydiant telathrebu a thechnoleg i ystyriaeth.

Mae'r Nodyn Cyngor Technegol yn darparu canllawiau ar wahanol ffurfiau o systemau cyfathrebu cyhoeddus a'u gofynion datblygu a'r goblygiadau ar gyfer cynlluniau datblygu a phenderfynu ar geisiadau cynllunio.

Polisi Cynllunio Cymru - Nodyn Cyngor Technegol 20: Cynllunio a'r Iaith Gymraeg (2017):

Mae'r Nodyn Cyngor Technegol hwn yn darparu canllawiau ar ystyried yr iaith Gymraeg fel rhan o'r broses o wneud Cynllun Datblygu. Mae'r Nodyn Cyngor Technegol yn darparu cyngor ar ymgorffori'r Gymraeg mewn cynlluniau datblygu trwy Arfarniadau Cynaliadwyedd, gweithdrefnau ar gyfer datblygiadau annisgwyl mewn ardaloedd lle mae'r iaith o bwys arbennig, ac arwyddion a hysbysebion.

Polisi Cynllunio Cymru - Nodyn Cyngor Technegol 21: Gwastraff (2014):

Mae'r Nodyn Cyngor Technegol yn golygu bod angen monitro i nodi p'un a oes:

- digon o le yn cael ei gynnal mewn safleoedd tirlenwi;
- gwasanaeth trin digonol yn cael ei gynnal, p'un a yw patrwm gofodol y ddarpariaeth yn briodol i ddiwallu'r anghenion a nodir, a
- p'un a oes angen i awdurdodau cynllunio lleol gymryd unrhyw gamau pellach i fynd i'r afael â materion nas rhagwelwyd.

Dylid cyfeirio at yr Adroddiadau Monitro Cynllunio Gwastraff ar gyfer rhanbarth De-orllewin Cymru.

Polisi Cynllunio Cymru - Nodyn Cyngor Technegol 22: Adeiladau Cynaliadwy, Llywodraeth Cymru (2011)

Mae'r Nodyn Cyngor Technegol yn darparu'r polisi cynllunio cenedlaethol ar adeiladau cynaliadwy yn ogystal â chanllawiau ar safonau asesu adeiladau cynaliadwy, atebion dylunio i fodloni'r safonau hynny a chanllawiau ychwanegol ar adeiladau carbon isel. Mae'r Nodyn Cyngor Technegol hefyd yn darparu canllawiau ar gyfer datblygu polisiâu a safleoedd strategol.

Polisi Cynllunio Cymru - Nodyn Cyngor Technegol 23: Datblygu Economaidd

Mae'r Nodyn Cyngor Technegol yn pwysleisio y bydd angen i Gynlluniau Datblygu Lleol gael eu llywio gan dystiolaeth gadarn ac mae'n cynghori y dylid cynnwys ystod o randdeiliaid er mwyn elwa ar eu dealltwriaeth o'r economi leol. Mae'n cydnabod bod materion economaidd at ei gilydd yn fwy nag ar lefel awdurdod lleol, a bod tystiolaeth yn cael ei chasglu'n fwyaf priodol ar raddfa ranbarthol ac ar raddfa leol. Bydd hyn yn gofyn am gydweithio ag awdurdodau cynllunio eraill o fewn grŵp rhanbarthol y cytunwyd arno.

Polisi Cynllunio Cymru - Nodyn Cyngor Technegol 24: Yr Amgylchedd Hanesyddol (2017):

Mae'r Nodyn Cyngor Technegol yn darparu canllawiau ar y modd y mae'r system gynllunio yn ystyried yr amgylchedd hanesyddol wrth baratoi cynlluniau datblygu a gwneud penderfyniadau ynglŷn â cheisiadau cynllunio ac adeiladau rhestredig. Mae'n darparu canllawiau ynglŷn â'r modd y dylid ystyried yr agweddau canlynol ar yr amgylchedd hanesyddol:

- Safleoedd Treftadaeth y Byd;
- Henebion cofrestredig;
- Olion archaeolegol;
- Adeiladau rhestredig;
- Ardaloedd cadwraeth;
- Parciau a gerddi hanesyddol;
- Tirweddau hanesyddol; ac
- Asedau hanesyddol sydd o ddiddordeb lleol arbennig.

Polisi Cynllunio Cymru - Nodyn Cyngor Technegol Mwynau (MTAN) 2: Glo (2009):

Mae'r nodyn hwn yn cynnwys cyngor manwl am y dulliau ar gyfer gweithredu'r polisi echdynnu glo trwy weithio ar yr wyneb a gweithio o dan y ddaear, ac mae hefyd yn rhoi cyngor ynglŷn ag arferion gorau. Mae'n nodi sut y dylid asesu effeithiau a pha fesurau lliniaru y dylid eu mabwysiadu, ac mae'n ceisio nodi costau amgylcheddol a chymdeithasol gweithrediadau fel eu bod yn cael eu cyflawni'n briodol gan y gweithredwr.

Nodyn Cyngor Technegol Mwynau (MTAN) 1: Agregau (2004):

Nodir mai'r amcan cyffredinol wrth gynllunio ar gyfer darpariaeth agregau yw: sicrhau bod y cyflenwad yn cael ei reoli mewn modd cynaliadwy er mwyn cael y cydbwysedd gorau rhwng ystyriaethau amgylcheddol, economaidd a chymdeithasol, gan wneud yn siŵr bod yr effeithiau amgylcheddol a'r effeithiau ar amwynder yn sgil unrhyw waith echdynnu angenrheidiol yn cael eu cadw ar lefel sy'n osgoi achosi niwed dangosadwy i fuddiannau y cydnabyddir eu bod yn bwysig. Caiff y Nodyn Cyngor Technegol Mwynau ei strwythuro i adlewyrchu'r pum egwyddor allweddol canlynol:

- Darparu adnoddau agregau mewn modd cynaliadwy i ddiwallu anghenion y gymdeithas am ddeunyddiau adeiladu;
- Gwarchod ardaloedd pwysig;
- Lleihau effaith cynhyrchu agregau;
- Cyflawni safon uchel o adfer ac ôl-ofal, a darparu ar gyfer ôl-ddefnydd buddiol; ac
- Annog defnydd effeithlon o fwynau a gwneud y defnydd gorau posibl o ddeunyddiau amgen fel agregau.

Deddf yr Amgylchedd (Cymru) 2016:

Cafodd Deddf yr Amgylchedd (Cymru) Gydsyniad Brenhinol ar 21 Mawrth 2016. Mae'n cyflawni ymrwymiad Llywodraeth Cymru i gyflwyno deddfwriaeth newydd ar gyfer yr amgylchedd. Un o gydrannau allweddol y Ddeddf yw'r ddyletswydd y mae'n ei rhoi ar awdurdodau lleol i 'geisio cynnal a gwella bioamrywiaeth'. Wrth wneud hynny mae'r Ddeddf yn ei gwneud yn ofynnol i awdurdodau lleol flaengynllunio ac adrodd ar y modd y maent yn bwriadu cydymffurfio â'r ddyletswydd o ran bioamrywiaeth a chydnerthedd ecosystemau. Mae'r Ddeddf yn disodli'r ddyletswydd yn adran 40 o Ddeddf yr Amgylchedd Naturiol a Chymunedau Gwledig (NERC) 2006 mewn perthynas â Chymru, gyda dyletswydd ar awdurdodau cyhoeddus i gynnal a gwella bioamrywiaeth.

Strategaeth Llywodraeth Cymru ar gyfer Twristiaeth 2013 – 2020, 'Partneriaeth ar gyfer Twf:

Mae'r strategaeth hon yn nodi bod Rheoli Cyrchfannau yn hanfodol wrth helpu i wella apêl cyrchfannau twristiaeth i ymwelwyr ledled Cymru.

Croeso Cymru – Datblygu'r Economi Ymwelwyr: Siarter i Gymru 2009:

Mae'r ddogfen hon yn darparu cylch gwaith clir ar gyfer trefniadau Rheoli Cyrchfannau yng Nghymru, ac yn nodi rôl allweddol i awdurdodau lleol wrth gyfrannu at baratoi cynlluniau cyrchfannau lleol a sefydlu partneriaethau cyrchfannau lleol.

Deddf Teithio Llesol (Cymru) 2013:

Mae'r Ddeddf yn ei gwneud yn ofynnol i awdurdodau lleol yng Nghymru gynhyrchu mapiau teithio llesol a chyflwyno gwelliannau bob blwyddyn mewn llwybrau a chyfleusterau teithio llesol. Mae'n ei gwneud yn ofynnol i awdurdodau priffyrdd yng Nghymru wneud gwelliannau i lwybrau a chyfleusterau ar gyfer cerddwyr a beicwyr ym mhob cynllun ffordd newydd a rhoi sylw i anghenion beicwyr a cherddwyr mewn ystod o swyddogaethau awdurdod lleol eraill.

Fel rhan o'i ymrwymiad i'w gwneud yn haws i gerdded a beicio, mae'r Cyngor wedi paratoi mapiau sy'n nodi'r llwybrau cerdded a beicio presennol. Mae'r llwybrau a nodir ar y map yn bodloni safonau presennol Llywodraeth Cymru ar gyfer llwybrau cerdded a beicio yng Nghymru.

Canllawiau ar gyfer Chwaraeon a Chwarae yn yr Awyr Agored: Y Tu Hwnt i'r Safon Chwe Erw:

Mae'r ddogfen hon yn darparu canllawiau ar gynllunio a dylunio mannau chwaraeon, chwarae a gweithgareddau anffurfiol yn yr awyr agored.

Rhanbarthol: Cynllun, Polisi neu Raglen**Strategaeth Adfywio Economaidd Dinas-ranbarth Bae Abertawe 2013 - 2030:**

Mae'r Strategaeth yn gosod y fframwaith strategol ar gyfer y rhanbarth, gyda'r nod o gefnogi datblygiad yr ardal dros y degawdau i ddod. Y Weledigaeth yw y bydd De-orllewin Cymru erbyn 2030 yn "*Ddinas-ranbarth hyderus, uchelgeisiol a chysylltiedig, a gydnabyddir yn rhyngwladol am ei economi ddatblygol ym meysydd gwybodaeth ac arloes*". Mae'r Strategaeth yn cynnwys 5 nod Strategol.

Bargen Ddinesig Bae Abertawe 2017

Cafodd Bargen Ddinesig Bae Abertawe, sydd werth £1.3 biliwn, ei llofnodi ym mis Mawrth 2017. Honnir y bydd y Fargen yn trawsnewid tirwedd economaidd yr ardal, yn rhoi hwb o £1.8 biliwn i'r economi leol, ac yn creu bron 10,000 o swyddi newydd dros y 15 mlynedd nesaf. Ceir cyfeiriad at 11 o brosiectau mawr i gyd, gyda'r prosiectau penodol canlynol yn cael eu cynnig ar gyfer Sir Gaerfyrddin:

- Pentref Llesiant a Gwyddor Bywyd yn Llanelli; a
- Prosiect diwydiant creadigol yn Yr Egin yng Nghaerfyrddin.

Ceir 4 thema allweddol sef Cyflymu'r Economi, Gwyddor Bywyd a Llesiant, Ynni, a Gweithgynhyrchu Clyfar. Bydd gwell Seilwaith Digidol, rhwydweithiau diwifr y genhedlaeth nesaf a datblygu sgiliau a thalentau'r gweithlu yn tanategu pob un.

Cynllun Trafnidiaeth Lleol ar y Cyd ar gyfer De-orllewin Cymru (2015-20):

Mae hwn yn cyflwyno'r weledigaeth, yr amcanion a strategaeth hirdymor ar gyfer cyfnod o 20 mlynedd a rhaglen bum mlynedd o brosiectau. Mae'r Cynllun yn cwmpasu'r rhanbarth sydd yn dod o fewn ardaloedd gweinyddol Cyngor Sir Caerfyrddin, Cyngor Bwrdeistref Sirol Castell-nedd Port Talbot, Cyngor Sir Penfro, a Dinas a Sir Abertawe.

Partneriaeth Twristiaeth De-orllewin Cymru (SWWTP)

Roedd Partneriaeth Twristiaeth De-orllewin Cymru yn gyfrifol am gyflwyno'r strategaeth twristiaeth genedlaethol ar lefel ranbarthol. Daeth y Bartneriaeth i ben yn 2014, ond mae Croeso Cymru yn parhau i gynnal ei ymrwymiad parhaus i Reoli Cyrchfannau trwy Dimau Ymgysylltu Rhanbarthol.

Adroddiad(au) Monitro Cynlluniau Gwastraff Rhanbarth De-orllewin Cymru:

Caiff yr adroddiadau hyn eu llunio yn unol â TAN21: Gwastraff a'u bwriad yw coladu ac asesu data sydd ar gael ar bob gwastraff sy'n cronni, y lle gwag sydd ar gael mewn safleoedd tirlenwi a rheoli gwastraff gweddilliol yn y rhanbarth er mwyn monitro tueddiadau ac yn y pen draw, monitro perfformiad yn erbyn y targedau a osodir yn Tuag at Ddyfodol Diwastraff. Mae hefyd yn asesu cynnydd y meysydd a gwmpesir gan bolisi gwastraff mewn Cynlluniau Datblygu Lleol, yn ogystal â darparu gwybodaeth am gynlluniau rheoli gwastraff / adennill adnoddau awdurdodau lleol ar hyn o bryd, a'r rhai fydd yn cael eu caffael yn y dyfodol.

Cynllun Rheoli Adnoddau Dŵr Cymru (2019)

<http://www.dwrcymru.co.uk/en/My-Water/Water-Resources/Water-Resource-Management-Plan.aspx>

Mae'r Cynllun yn cwmpasu cyfnod o 30 mlynedd, o 2020 i 2050 (a elwir hefyd yn 'gyfnod cynllunio') ac yn ystyried yr hyn sydd angen ei wneud i sicrhau cydbwysedd cynaliadwy a fforddiadwy rhwng faint o ddŵr a gymerwn o'r amgylchedd a faint o ddŵr sydd ei angen arnom ar gyfer ein bywydau bob dydd.

Mae'n hollbwysig fod cwmni dŵr yn deall ei allu i gyflenwi dŵr a'r galw am ddŵr gan gwsmeriaid a busnesau o fewn ei ardal gyflenwi. Yr enw ar y gymhariaeth hon yw'r Cydbwysedd rhwng y Cyflenwad a'r Galw.

Mewn perthynas â Sir Gaerfyrddin, dylid nodi bod cyflenwad dros ben ar gael ym mharth Tywi - Gŵyr. Fodd bynnag, gwelir bod yna ddiffyg yng nghyflenwad parthau Sir Benfro ac Aberhonddu Portis.

Cynllun Rheoli Basn Afon Ardal Basn Afon Gorllewin Cymru (2015-2021), Cyfoeth Naturiol Cymru 2015

Mae'r Cynllun Rheoli Basn Afon ar gyfer Ardal Basn Afon Gorllewin Cymru wedi'i baratoi o dan y Gyfarwydddeb Fframwaith Dŵr. Mae'n disgrifio cyflwr presennol yr ardal basn afon a'r hyn a gyflawnwyd ers 2009; yn manylu ar y Rhaglen o Gamau ar gyfer gwella'r amgylchedd dŵr erbyn 2021, yn darparu amcanion y corff dŵr ac yn edrych ymlaen at yr adolygiad arfaethedig yn 2021.

Cynllun Rheoli Traethlin Trwyn Larnog i Bentir St Ann 2 (2012)

Mae Cynllun Rheoli Traethlin yn darparu asesiad ar raddfa fawr o'r risgiau sy'n gysylltiedig ag erydiad arfordirol a llifogydd ar yr arfordir. Mae hefyd yn cyflwyno polisiau i helpu i reoli'r risgiau hyn i bobl ac i'r amgylchedd datblygedig, hanesyddol a naturiol mewn modd cynaliadwy.

Y ddogfen hon yw'r Cynllun Rheoli Traethlin ail genhedlaeth (CRhT2) ar gyfer y draethlin rhwng Trwyn Larnog (Bro Morgannwg) yn y dwyrain a Phentir St Ann (Sir Benfro) yn y gorllewin, ac mae'n cynnwys siroedd Bro Morgannwg, Pen-y-bont ar Ogwr, Castell-nedd Port Talbot, Abertawe, Sir Gaerfyrddin a Sir Benfro.

Mae'r ardal astudio hefyd yn cynnwys aber afon Nedd, aber afon Tawe, aber afon Lluchwr (Cilfach Tywyn), ardal aberoedd y Tair Afon (Gwendraeth, Tywi a Thaf) ac Aberdaugleddau, yn ogystal â nifer o aberoedd llai.

Lleol: Cynllun, Polisi neu Raglen

Strategaeth Gorfforaethol Cyngor Sir Caerfyrddin 2018-2023

Mae'r Strategaeth Gorfforaethol yn nodi dyheadau a blaenoriaethau strategol y Cyngor ac yn amlinellu'r hyn y mae'n bwriadu ei wneud i wireddu ei weledigaeth ar gyfer Sir Gaerfyrddin dros y pum mlynedd nesaf. Y weledigaeth yw Sir Gaerfyrddin sy'n galluogi pobl i fyw bywydau iach a chyflawn trwy gydweithio i adeiladu cymunedau cryf, dwyieithog a chynaliadwy.

Cafodd y Strategaeth Gorfforaethol newydd ar gyfer 2018-2023 - Symud Ymlaen yn Sir Gaerfyrddin, ei mabwysiadu ym mis Mehefin 2018 a'i diwygio ym mis Mehefin 2019. Bydd hyn yn cael ei ystyried ymhellach wrth i'r CDLI symud yn ei flaen trwy'r broses baratoi ac yn nogfennau'r Arfarniad Cynaliadwyedd yn y dyfodol.

Symud Ymlaen yn Sir Gaerfyrddin: y 5 mlynedd nesaf (2018)

Mae'r Cyngor wedi nodi bron 100 o brosiectau, cynlluniau neu wasanaethau â blaenoriaeth y mae am eu cyflawni dros y pum mlynedd nesaf i sicrhau mai Sir Gaerfyrddin yw'r "*lle gorau i fyw a gweithio ynddo ac i ymweld ag ef*". Bydd y Cyngor yn buddsoddi mewn

meysydd allweddol wrth geisio gwella llesiant economaidd, amgylcheddol, cymdeithasol a diwylliannol y sir.

Amcanion Llesiant Cyngor Sir Caerfyrddin 2017 - 18

Yn dilyn ymgynghoriad, aeth y Cyngor ati i ddrafftio set o Amcanion Llesiant / Gwella. Cafodd y rhain eu cymeradwyo gan y Cyngor ar 8 Mawrth 2017 a'u hail-gadarnhau yn dilyn Etholiadau Llywodraeth Leol 2017. Mae Cynlluniau Gweithredu ar waith hefyd.

Mae'r 14 amcan hyn fel a ganlyn:

1. Helpu i roi'r dechrau gorau mewn bywyd i bob plentyn a gwella eu profiadau yn gynnar mewn bywyd;
2. Helpu plant i ddilyn ffyrdd iach o fyw;
3. Parhau i wella cyrhaeddiad pob dysgwr;
4. Lleihau nifer yr oedolion ifanc nad ydynt mewn addysg, cyflogaeth na hyfforddiant;
5. Trechu tlodi drwy wneud popeth o fewn ein gallu i'w atal, gan helpu pobl i gael gwaith a gwella bywydau'r rheiny sy'n byw mewn tlodi;
6. Creu mwy o swyddi a thwf ledled y sir;
7. Cynyddu faint o dai rhent a thai fforddiadwy sydd ar gael;
8. Helpu pobl i fyw bywydau iach (mynd i'r afael ag ymddygiad peryglus a gordewdra);
9. Cefnogi cysylltiadau da â ffrindiau, y teulu a chymunedau mwy diogel;
10. Cefnogi'r nifer cynyddol o bobl hŷn er mwyn iddynt gadw'u hurddas a'u hannibyniaeth wrth iddynt heneiddio;
11. Ymagwedd ledled y Cyngor tuag at gefnogi Heneiddio'n Dda yn y Sir;
12. Gofalu am yr amgylchedd nawr ac ar gyfer y dyfodol;
13. Gwella seilwaith a chysylltedd priffyrdd a thrafnidiaeth; a
14. Hyrwyddo'r Iaith Gymraeg a Diwylliant Cymru.

Cynllun Llesiant Lleol Sir Gaerfyrddin 2018-2023 – Y Bwrdd Gwasanaethau Cyhoeddus

Mae Deddf Llesiant Cenedlaethau'r Dyfodol 2015 yn rhoi dyletswydd llesiant ar gyrrff cyhoeddus penodol ledled Sir Gaerfyrddin i weithredu ar y cyd a sefydlu Bwrdd Gwasanaethau Cyhoeddus statudol. Sefydlwyd Bwrdd Gwasanaethau Cyhoeddus Sir Gaerfyrddin ym mis Mai 2016 a'i dasg yw gwella llesiant economaidd, cymdeithasol, amgylcheddol a diwylliannol Sir Gaerfyrddin. Rhaid iddo wneud hynny trwy gynnal asesiad o lesiant yn y Sir ac wedyn paratoi Cynllun Llesiant sirol i amlinellu ei amcanion lleol, y camau y mae'n bwriadu eu cymryd er mwyn eu gwireddu a sut y maent yn cyfrannu at gyflawni'r nodau llesiant.

Cynllun Datblygu Lleol Sir Gaerfyrddin 2006-2021 (Mabwysiadwyd ym mis Rhagfyr 2014):

Mae Cynllun Datblygu Lleol Sir Caerfyrddin yn gosod y fframwaith ar gyfer holl ddatblygiadau'r dyfodol o fewn y Sir hyd at 2021 (ac eithrio Parc Cenedlaethol Bannau Brycheiniog). Mae'r CDLI yn llunio cyfleoedd buddsoddi'r dyfodol a rhaglenni gwella seilwaith ac yn tywys y gwaith o benderfynu ar unrhyw gynigion neu geisiadau cynllunio, oni bai bod ystyriaethau perthnasol yn nodi fel arall.

Datblygwyd cyfres o Ganllawiau Cynllunio Atodol i ymhelaethu ar bolisiau a darpariaethau'r Cynllun a'u hatgyfnerthu fel a ganlyn:

1. Tai fforddiadwy;
2. Rhwymedigaethau Cynllunio;
3. Caeau'r Mynydd Mawr;
4. Cyfarwyddyd Cynllunio a Datblygu – De Llanelli;
5. Cyfarwyddyd Cynllunio a Datblygu – Pibwr-lwyd;
6. Addasu ac aildefnyddio adeiladau gwledig at ddefnydd preswyl;
7. Yr Iaith Gymraeg;
8. Hamdden a Mannau Agored - gofynion ar gyfer datblygiadau newydd;
9. Cadwraeth Natur a Bioamrywiaeth;
10. Archaeoleg a datblygu;
11. Gorllewin Sir Gaerfyrddin – Briff Cynllunio a Datblygu;
12. Cyfarwyddyd Cynllunio a Datblygu Ardal Gogledd Llandeilo.

Cyflwynir Arfarniad Cynaliadwyedd - Asesiad Amgylcheddol Strategol law yn llaw â'r CDLI, ynghyd ag Asesiad Rheoliadau Cynefinoedd.

Ar 10 Ionawr 2018 penderfynodd y Cyngor baratoi CDLI diwygiedig ar gyfer Sir Gaerfyrddin. Unwaith y bydd wedi'i fabwysiadu, bydd y CDLI diwygiedig yn disodli'r CDLI Mabwysiedig.

Trawsnewidiadau: Cynllun Adfywio Strategol ar gyfer Sir Gâr – 2015-2030

Mae'r tirlun economaidd yn esblygu gyda safle Sir Gaerfyrddin mewn perthynas â Dinas-ranbarth Bae Abertawe, y mae'r Cyngor wedi datblygu'r strategaeth ar ei gyfer; *“erbyn 2030 bydd Sir Gaerfyrddin yn rhan hyderus, uchelgeisiol a chysylltiedig o Ddinas-ranbarth Ewropeaidd.”*

Cynllun Darparu Tai Fforddiadwy 2016 - 2020: Cyflenwi mwy o gartrefi i bobl Sir Gaerfyrddin:

Mae hwn yn nodi gweledigaeth y Cyngor dros bum mlynedd ar gyfer cynyddu'r cyflenwad o dai fforddiadwy. Ei bwrpas yw darparu manylion am sut a ble y bydd mwy o dai yn cael eu cyflenwi a pha adnoddau fydd yn cael eu defnyddio a faint mwy y gellid cael mynediad atynt. Mae'n amlinellu sut y gellir cyflawni rhaglen adeiladu newydd uchelgeisiol.

Ar y cychwyn bydd y rhaglen yn cyflenwi dros 1000 o dai fforddiadwy newydd dros bum mlynedd, gyda chyfanswm buddsoddiad o dros £60m.

Cynllun Rheoli Cyrchfannau Sir Gaerfyrddin 2015 – 2020 (Mehfin 2015) – Partneriaeth Cyrchfannau Sir Gaerfyrddin

Pwrpas Cynllun Rheoli Cyrchfannau (DMP) Sir Gaerfyrddin yw egluro beth sydd yn bwysig i'w wneud yn iawn ar gyfer y dyfodol, er mwyn siapio polisiau a blaenoriaethau, er mwyn llywio adnoddau a ffurfio sylfaen er mwyn i bobl, busnesau a sefydliadau allu gweithio gyda'i gilydd er mwyn cyflawni amcanion cyffredin.

Gweledigaeth Partneriaeth Cyrchfannau Sir Gaerfyrddin yw "Datblygu economi ymwelwyr ffyniannus yn Sir Gaerfyrddin yn seiliedig ar ei chryfderau a'i chymeriad unigryw, sy'n cynhyrchu mwy o wariant ac incwm lleol, yn gwella ei delwedd a'i henw da ac yn gwella ansawdd bywyd i gymunedau lleol"

Mae amcanion y Cynllun Rheoli Cyrchfannau fel a ganlyn:

- Rhoi rhesymau clir dros ymweld â'r Sir a darparu profiadau cymhellol, unigryw a chofiadwy o ansawdd uchel i ymwelwyr.
- Creu safle cryf ar gyfer y sir yng nghyd-destun y wlad.
- Harneisio cryfderau cyfunol yr holl fusnesau a sefydliadau sydd â rôl yn y gwaith o gefnogi'r economi ymwelwyr.
- Diffinio cynnig unigryw Sir Gaerfyrddin o ran twristiaeth a denu ymwelwyr newydd, a'r rheiny sy'n ymwelwyr eisoes, i'r dref drwy farchnata blaengar a chost-effeithiol.
- Gwella mynediad i Sir Gaerfyrddin er mwyn annog gwell llif ymwelwyr, arosiadau hwy a mwy o wariant.
- Sicrhau'r safonau uchaf o ran gwasanaeth cwsmeriaid.
- Sicrhau cymaint â phosibl o wariant gan ymwelwyr a bod cymaint â phosibl o incwm yn cael ei gadw yn yr economi leol.
- Gwella bodlonrwydd cwsmeriaid er mwyn annog ymweliadau hwy a mynych, mwy o wariant a mwy o argymelliadau cadarnhaol.
- Meithrin diwylliant o welliant parhaus, gwerth am arian, arferion gorau, dysgu a chynaliadwyedd.
- Nodi mesurau llwyddiant a monitro perfformiad.

Astudiaeth Cyflogaeth Sectorol Sir Gaerfyrddin (2017)

Mae'r astudiaeth yn nodi anghenion cyflogaeth fesul sector a sut y bydd hyn yn amlygu ei hun dros y tymor byr i ganolog trwy'r amcanion canlynol:

- nodi'r cyd-destun economaidd ar gyfer y Sir, gan gynnwys nodweddion economaidd cyffredinol yn ogystal â'r sector twf allweddol ac ardaloedd twf;
- darparu crynodeb o'r cyflenwad presennol o ofod cyflogaeth yn Sir Gaerfyrddin;
- mynd i'r afael â gofynion gofod cyflogaeth yn y dyfodol (e.e. amcangyfrifon o'r gofynion gofod cyflogaeth yn y dyfodol ar sail gwahanol senarios o ran twf);
- trafod y "cydbwysedd rhwng galw / cyflenwad" (e.e. cymhariaeth rhwng y tir yr amcangyfrifir y bydd ei angen a'r cyflenwad presennol o ofod cyflogaeth);
- mynd i'r afael â materion polisi a chyflwyno (e.e. y polisi a mesurau eraill y mae angen eu hystyried i gefnogi'r portffolio safleoedd presennol a diwallu anghenion busnes y dyfodol).

Cyngor Sir Gaerfyrddin - Asesiad o Lety Sipsiwn a Theithwyr:

Yn deillio o ddarpariaethau Deddf Tai (Cymru) 2014, cynhaliwyd Asesiad o Lety Sipsiwn a Theithwyr ar gyfer Sir Gaerfyrddin i ganfod a oes angen safle Sipsiwn a Theithwyr o fewn y Sir. Cynhaliwyd yr asesiad yn unol â chanllawiau statudol, a chafodd ei gyflwyno i Weinidogion Cymru er mwyn craffu arno a'i gymeradwyo.

Cafodd yr Awdurdod Tai Lleol gadarnhad oddi wrth Weinidog Cymru fod cynnwys yr asesiad o anghenion wedi'i dderbyn ar 28 Mawrth 2017.

Cynllun Gwella Hawliau Tramwy Sir Gaerfyrddin (ROWIP) 2007-2017 (2008)

Mae proses y Cynllun Gwella Hawliau Tramwy yn elfen hanfodol ar gyfer cyfeiriad a graddfa'r gwaith a gyflawnir yn y dyfodol ar fynediad i gefn gwlad, ac mae'n rhoi golwg hirdymor ar bolisiau a chamau gweithredu.

Strategaeth Leol ar gyfer Rheoli Perygl Llifogydd (2013)

Mae'r ddogfen hon yn nodi'r Awdurdodau Rheoli Risg yn Sir Gaerfyrddin, y gofynion allweddol a chynnwys y strategaeth, ac mae'n amlinellu'r amcanion a'r mesurau lefel uchel ar gyfer gweithredu'r strategaeth. Hefyd, mae'r ddogfen hon yn nodi'r adnoddau posibl allai ariannu gweithredu'r mesurau. Mae'r ddogfen hefyd yn trafod y cyd-destun y mae'n ofynnol i'r strategaeth gyflawni buddiannau amgylcheddol ehangach mewn perthynas ag ef.

Y Cynllun Rheoli Perygl Llifogydd ar gyfer Ardal Basn Afon Gorllewin Cymru

Mae'n ofynnol i Cyfoeth Naturiol Cymru baratoi Cynlluniau Rheoli Perygl Llifogydd ar gyfer Cymru gyfan sy'n cwmpasu llifogydd o brif afonydd, cronfeydd dŵr a'r môr. Datblygwyd y cynllun statudol hwn i ddisgrifio pa fesurau y maent yn bwriadu eu cymryd a fydd yn helpu i reoli'r perygl o lifogydd i bobl, yr amgylchedd a gweithgarwch economaidd ar draws Ardal Basn Afon Gorllewin Cymru.

Memorandwm Cyd-ddealltwriaeth o ran Amddiffyn Safle Morol Ewropeaidd Bae Caerfyrddin a'r Aberoedd (2011)

Cyngor Sir Gaerfyrddin - Y Cynllun Heneiddio'n Dda

Nod y fenter Heneiddio'n Dda yng Nghymru, a arweinir gan y Comisiynydd Pobl Hŷn, yw gwneud Cymru yn lle da i bawb fynd yn hŷn. Mae'r fenter yn cydnabod bod cyflawni hyn yn dibynnu ar fod pobl, cymunedau a sefydliadau yn cymryd camau i wella'r profiad o fod yn hŷn, trwy ganolbwyntio ar bwysigrwydd 'llesiant'. Mae Cynllun Heneiddio'n Dda Sir Gaerfyrddin wedi'i strwythuro yn ôl pum maes blaenoriaeth y rhaglen Heneiddio'n Dda yng Nghymru.

Y Strategaeth Gymunedol Integredig - Bwrdd Gwasanaethau Lleol Sir Gaerfyrddin

Datblygwyd y Strategaeth Gymunedol Integredig gan Fwrdd Gwasanaethau Lleol Sir Gaerfyrddin trwy ymgynghori â chymunedau lleol, sefydliadau a grwpiau eraill. Mae'r Strategaeth Gymunedol Integredig yn amlinellu'r weledigaeth ar y cyd ar gyfer Sir Gaerfyrddin ac yn nodi pum nod y mae aelodau'r Bwrdd Gwasanaethau Lleol yn cytuno i weithio tuag atynt mewn partneriaeth. Cyfeirir at baratoi Cynllun Llesiant gan y Bwrdd Gwasanaethau Cyhoeddus.

Cyngor Sir Gaerfyrddin - Strategaeth Pobl Hŷn 2015-2025

Dros y 15 mlynedd nesaf, bydd gwasanaethau Pobl Hŷn yn dod o dan bwysau cynyddol yn Sir Gaerfyrddin, gyda thros ddeng mil yn ychwanegol o bobl hŷn dros 75 oed yn byw yn y sir, y bydd angen gofal a chymorth ar lawer ohonynt. Nod y strategaeth hon yw edrych yn fanylach ar yr heriau hyn a gosod cynllun ar gyfer darparu gwasanaethau mwy cynaliadwy dros y deng mlynedd nesaf.

Cyngor Sir Gaerfyrddin - Cynllun Strategol y Gymraeg mewn Addysg

Diben Cynllun Strategol y Gymraeg mewn Addysg Sir Gaerfyrddin yw manylu ar sut y mae'r Cyngor yn bwriadu cyflawni canlyniadau a thargedau Llywodraeth Cymru a amlinellir yn eu Strategaeth Addysg Cyfrwng Gymraeg.

Cyngor Sir Gaerfyrddin – Adroddiad Blynyddol ar Ofal Cymdeithasol 2015-2016

Mae'n ofynnol yn statudol i'r Cyfarwyddwr Gwasanaethau Cymdeithasol adrodd yn flynyddol wrth y Cyngor ar berfformiad yr ystod gyfan o Wasanaethau Cymdeithasol a'r modd y cânt eu darparu, yn ogystal â chynlluniau ar gyfer eu gwella.

Atodiad 2: Gwybodaeth Sylfaenol

1. Datblygu Cynaliadwy

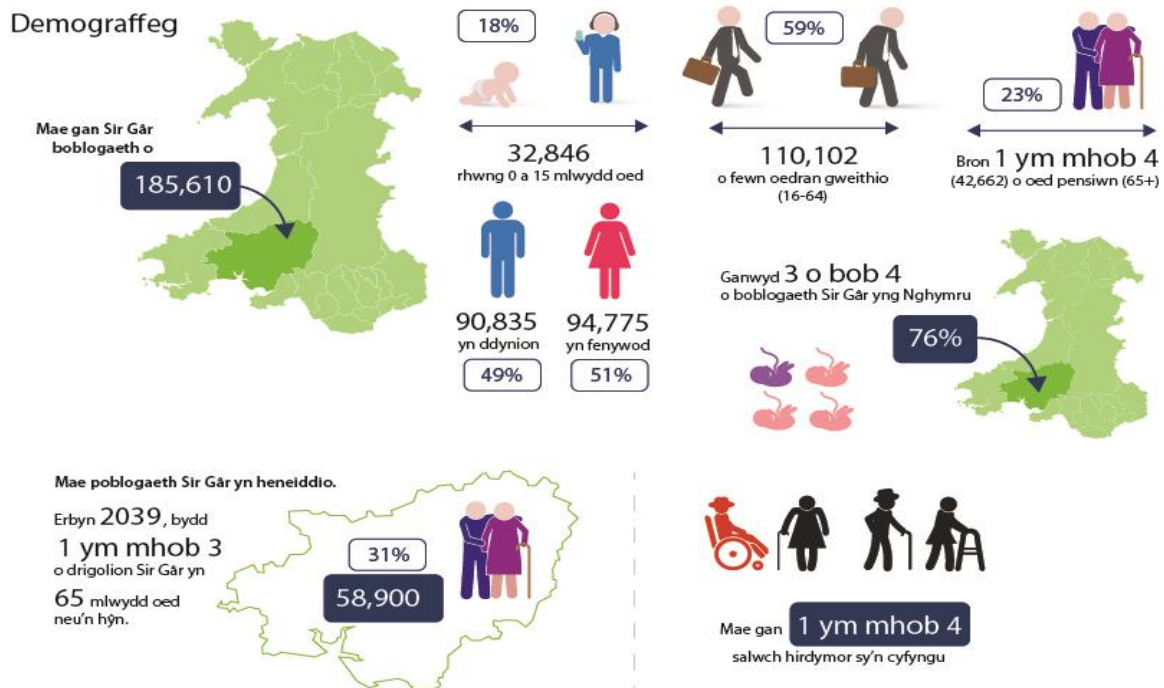
Ystyr datblygu cynaliadwy yw datblygiadau sy'n bodloni anghenion y presennol heb amharu ar allu cenedlaethau'r dyfodol i fodloni eu hanghenion. Gellir dehongli'r cysyniad mewn sawl ffordd, ond yn ei hanfod ceir ymagwedd at ddatblygiad sy'n ceisio cydbwysu anghenion gwahanol, sy'n aml yn mynd yn groes i'w gilydd, ag ymwybyddiaeth o gyfyngiadau amgylcheddol, cymdeithasol, economaidd a diwylliannol.

Er bod ystyriaethau amgylcheddol yn ganolog i egwyddor datblygu cynaliadwy, mae hefyd yn ymwneud â sicrhau cymdeithas gref, iach a chyfiawn, a diwallu anghenion pawb yn awr ac yn y dyfodol. Mae hyn yn cynnwys hyrwyddo llesiant personol, cydlyniant cymdeithasol a chreu cyfleoedd cyfartal.

Mae Deddf Llesiant Cenedlaethau'r Dyfodol yn gosod dyletswydd ar gyrrff cyhoeddus i ddatblygu'n gynaliadwy ac mae'n gofyn am welliant o ran cyflawni pob un o'r pedair agwedd ar lesiant: cymdeithasol, economaidd, amgylcheddol a diwylliannol.

Edrychodd Asesiad Llesiant Sir Gaerfyrddin (Mawrth 2017) ar lesiant economaidd, cymdeithasol, amgylcheddol a diwylliannol yn Sir Gaerfyrddin trwy wahanol gyfnodau bywyd ac mae'n rhoi crynodeb o'r canfyddiadau allweddol. Mae canfyddiadau'r asesiad hwn yn sail i'r amcanion a'r camau gweithredu a nodir yn y Cynllun Llesiant ar gyfer Sir Gaerfyrddin. Gallwch weld yr Asesiad drwy'r ddolen gyswllt ganlynlol: www.ysirgaragarem.cymru

O'r Asesiad Llesiant, cafodd cyd-destun Sir Gaerfyrddin o ran Llesiant ei ddisgrifio fel a ganlyn:





1 ym mhob 25

Mae Sir Gâr yn bennaf yn wyn, gyda 4% o'r boblogaeth o gefndir heb fod yn wyn

Yn Sir Gâr y ceir y nifer uchaf o siaradwyr Cymraeg yng Nghymru, sef



78,048

Mae dros 78,800 o aelwydydd yn Sir Gâr, gyda dim ond un person yn byw yn



30% ohonynt.

Mae 60% o'r boblogaeth yn byw mewn ardal wledig, sy'n ffurfio 53% o'r Sir



6 ym mhob 10

Mae tair prif dref sef Llanelli, Caerfyrddin a Rhydaman sy'n gartref i



25% o'r boblogaeth



Mae 7 ym mhob 10 aelwyd wedi ei brynu (yn gyfan neu gyda morgais)



14% yn rhentu'n gymdeithasol



10% rhent preifat



44 o droseddau bob 1000 o'r boblogaeth



8166 o droseddau wedi eu cofnodi 2015/16



79% yn teimlo'n ddiogel yn eu hardal

Economi



8 ym mhob 10

Mae bron 8 ym mhob 10 o boblogaeth oedran gweithio Sir Gâr (16-64) yn weithgar yn economaidd (62% fel cyflogeion; 12% hunangyflogedig)

79%, 89,600



63,000 o swyddi cyflogedig yn Sir Gâr



1 ym mhob 5

yn gweithio mewn cyfanwerthu a mân-werthu



1 ym mhob 5

yn gweithio ym meysydd iechyd a gofal cymdeithasol



13%

mewn gweithgynhyrchu



10%

yn addysg

7%

mewn gweinyddiaeth gyhoeddus



Mae 92%

o fusnesau yn feicro fentrau (cyflogi llai na 10 o bobl)



£23,825 yw Incwm Aelwyd Canolrif Sir Gâr, o'i gymharu â chanolrif Cymru sy'n £24,944

Mae mwy na 1 ym mhob 3 o aelwydydd yn byw mewn tloidi, yn ôl diffiniad Llywodraeth Cymru - aelwydydd gyda llai na 60% o incwm canolrif y DU



(36%)



Croeso / Welcome

£370 milliwn

yw gwerth / cyfraniad twristiaeth i economi Sir Gâr

Mae



24,000

o bobl yn Sir Gâr yn darparu gofal di-dâl, mae hyn yn

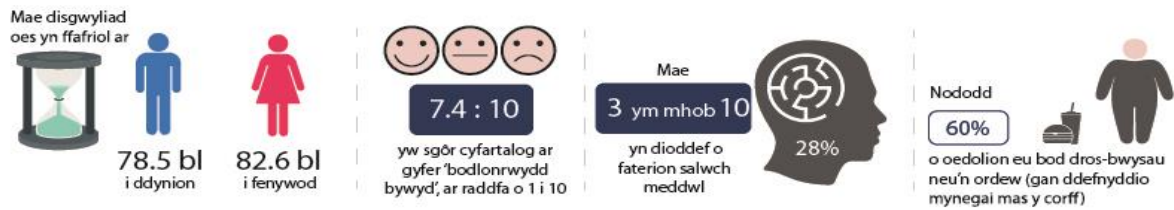
13% o'r boblogaeth.



+50 awr

Mae dros 7000 yn darparu mwy na 50 awr na 50 awr yr wythnos o ofal di-dâl

Iechyd a Llesiant



Amgylchedd



Diwylliant



Mae Cynllun Llesiant Sir Gaerfyrddin yn amlinellu amcanion lleol y Bwrdd Gwasanaethau Cyhoeddus ar gyfer gwella llesiant economaidd, cymdeithasol, amgylcheddol a diwylliannol y Sir a'r camau y mae'n bwriadu eu cymryd er mwyn eu cyflawni. Mae Cynllun Llesiant Sir Gaerfyrddin yn cwmpasu'r cyfnod rhwng 2018 a 2023, ac mae'r amcanion a'r camau gweithredu a nodwyd yn edrych ar gyflwyno hyn yn y tymor hwy sef hyd at 20 mlynedd.

1.3 Bydd Cynllun Llesiant (Drafft) Sir Gaerfyrddin yn canolbwyntio ar gyflwyno pedwar amcan:

- **Arferion Iach**
Mae gan bobl ansawdd bywyd da, ac maent yn gwneud dewisiadau iach ynglŷn â'u bywydau a'u hamgylchedd.
- **Ymyrraeth Gynnar**
Sicrhau bod pobl yn cael y cymorth iawn ar yr adeg iawn; pan fydd ei angen arnynt.
- **Cysylltiadau Cryf**
Pobl, lleoedd a sefydliadau sydd â chysylltiadau cryf rhyngddynt ac sy'n gallu addasu i newid.
- **Pobl a Lleoedd Ffyniannus**
Gwneud y gorau o gyfleoedd i bobl a lleoedd mewn rhannau trefol a gwledig o'n sir fel ei gilydd.

Yr Effaith a Ragwelir heb weithredu'r CDLI

Byddai'r datblygu'n dameidiog, ni fyddai'n cael ei gydlynu ac ni fyddai ystyriaeth yn cael ei rhoi i'r effeithiau cronol ar yr amgylchedd. Er y byddai dal yn destun Polisi Cynllunio Cymru a pholisi cenedlaethol arall, ar lefel awdurdod lleol, ni fyddai datblygu'n cael ei gyfeirio at y lleoliadau mwyaf cynaliadwy ac ni fyddai dim ar waith i ddylanwadu ar lefel twf cynaliadwy.

2. Bioamrywiaeth a'r Amgylchedd Naturiol

2.1 Ystyr bioamrywiaeth yn syml yw amrywiaeth bywyd ar y ddaear. Mae'n cynnwys pob planhigyn ac anifail byw a'r ecosystemau y maen nhw'n dibynnu arnynt. Mae bioamrywiaeth ym mhob man: mewn gerddi, caeau, cloddiau, mynyddoedd, afonydd ac yn y môr.

2.2 Ar lefel leol, mae bioamrywiaeth yn dylanwadu'n fawr ar gymeriad ein tirwedd. Mae Sir Gaerfyrddin yn enwog, ac yn haeddiannol felly, am ei harfordir godidog, ei haberoedd tawel, ei dyffrynnoedd coediog, serth a'i hucheldiroedd garw. Mewn sawl man yn y sir ceir clytwaith o goetiroedd a chaeau wedi'u ffinio gan gloddiau sydd, yn aml iawn, o bwysigrwydd hanesyddol. Mae'r môr a gwely'r môr o amgylch arfordir Sir Gaerfyrddin hefyd yn gyforiog o rywogaethau, y mae rhai ohonynt o bwys economaidd sylweddol.

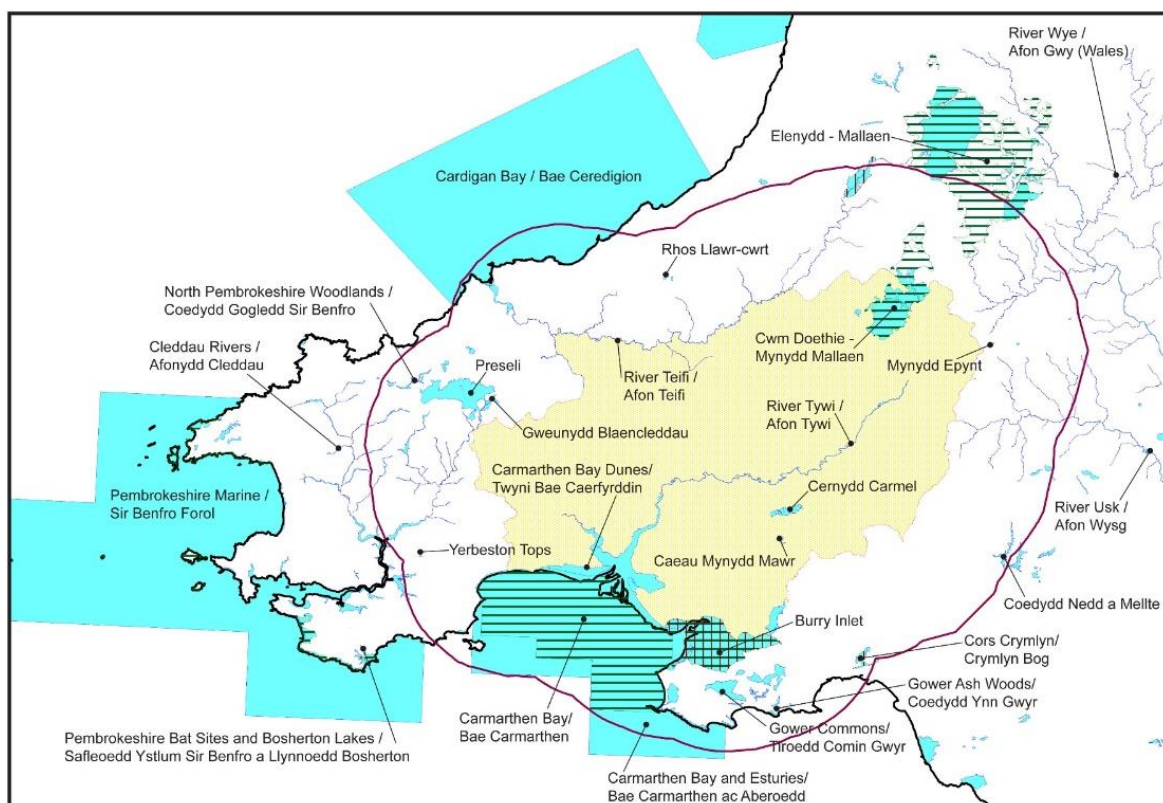
2.3 Mae harddwch naturiol y sir yn ffactor pwysig y mae'r diwydiannau twristiaeth a hamdden lleol yn dibynnu arno. Mae bioamrywiaeth felly'n hanfodol i lesiant corfforol, economaidd ac ysbrydol pawb sy'n byw ac yn gweithio yn Sir Gaerfyrddin.

Safleoedd Rhyngwladol

2.4 Mae gan Sir Gaerfyrddin ardaloedd sylweddol o dir sydd wedi'u dynodi oherwydd eu pwysigrwydd rhyngwladol ar gyfer cadwraeth natur. Mae'r rhain yn cynnwys:

- Ardaloedd Cadwraeth Arbennig (ACA) a ddynodwyd o dan Gyfarwyddeb y Comisiwn Ewropeaidd ar Warchod Cynefinoedd Naturiol ac Anifeiliaid a Phlanhigion Gwyllt (92/43/EEC);
- Ardaloedd Gwarchodaeth Arbennig (SPAs) a ddynodwyd o dan Gyfarwyddeb y Comisiwn Ewropeaidd ar Warchod Adar Gwyllt (79/409EEC) a
- Safleoedd Ramsar a ddynodwyd yn dilyn confensiwn Ramsar yn 1971 ar wlyptiroedd.

Dangosir rhestr o'r safleoedd hyn a'r nodweddion y cânt eu dynodi ar eu cyfer yn Nhabl 1 a chânt eu mapio yn Ffigur 1. Darperir yr asesiad diweddaraf o statws cadwraeth pob nodwedd hefyd.



Ffigur1 Lleoliad safleoedd Ewropeaidd mewn perthynas â Sir Gaerfyrddin

Tabl 1 Safleoedd dynodedig yn Sir Gaerfyrddin ac o fewn parth clustogi 15km.

Safle Ewropeaidd	Maint (hectarau)	Nodwedd(ion) Cymhwys	Statws Cadwraeth (Dyddiad yr asesiad)
Ardal Cadwraeth Arbennig (ACA) Afon Tywi	363.45	Gwangen	Anffafriol (Mai 2012)
		Dyfrgi	Ffaffriol
		Llysywen bendoll y môr	Anffafriol (Ion 2011)
		Llysywen bendoll yr afon	Anffafriol (Ion 2011)
		Llysywen bendoll y nant	Anffafriol (Ion 2011)
		Herlyn	Anffafriol (Ion 2011)
		Penlletwad	Anffafriol (Ion 2011)
ACA Caeau'r Mynydd Mawr	25.06	Dolydd <i>Molinia</i> ar briddoedd calchaid, priddoedd mawnog neu briddoedd cleiog â silt (<i>Molinion caeruleae</i>)	Anffafriol (Medi 2015)
		Britheg y Gors	Anffafriol (Medi 2015)
ACA Cernydd Carmel	361.14	Tirlynnoedd	Ffaffriol (Medi 2011)
		Rhostir gwlyb Gogledd yr Iwerydd <i>Erica tetralix</i>	Ffaffriol (Medi 2016)
		Rhostir sych Ewropeaidd	Dinistriwyd: Yn rhannol (Medi 2016)
		Cyforgorsydd actif	Anffafriol (Gorffennaf 2016)
		Fforestydd <i>Tilio-Acerion</i> o lethrau, sgrïau a cheunentydd	Ffaffriol (Gorffennaf 2013)
	1206.32	Egin-dwyni symudol	Ffaffriol (Gorffennaf 2007)

ACA Twyni Bae Caerfyrddin		Twyni symudol ar hyd y draethlin gydag <i>Ammophila arenaria</i>	Ffafriol (Gorffennaf 2007)
		Twyni sefydlog gyda llystyfiant llysiuol	Anffafriol (Ion 2015)
		Twyni gyda <i>Salix repens</i> ssp. <i>argentea</i>	Anffafriol (Awst 2007)
		Llac twyni gwlyb	Anffafriol (Ion 2015)
		Malwen droellog	Anffafriol (Medi 2016)
		Llysiâu'r afu petalog	Anffafriol (Mai 2016)
		Tegeirian y fign galchog	Anffafriol (Hyd 2014)
ACA Afon Teifi	715.58	Cyrsiau dŵr ar lefelau gwastatir i lefelau mynyddig â llystyfiant <i>Ranunculion fluitantis</i> a <i>Callitricho-Batrachion</i>	Ffafriol (Medi 2012)
		Dyfroedd llonydd oligotroffig i mesotroffig â llystyfiant <i>Littorelletea uniflorae</i> a/neu <i>Isoeto-Nanojuncetea</i>	Ffafriol (Medi 2003)
		Llysywen bendoll y nant	Ffafriol (Hyd 2013)
		Llysywen bendoll yr afon	Ffafriol (Hyd 2013)
		Eog yr Iwerydd	Ffafriol (Ion 2016)
		Penlletwad	Anffafriol (Ion 2012)
		Dyfrgi	Ffafriol (Mawrth 2010)
		Llyriad nofiadwy	Ffafriol (Medi 2012)
		Llysywen bendoll y môr	Anffafriol (Ion 2016)
ACA Afonydd Cleddau	751	Cyrsiau dŵr ar lefelau gwastatir i lefelau mynyddig â llystyfiant <i>Ranunculion fluitantis</i> a <i>Callitricho-Batrachion</i>	Anffafriol (Ion 2012)
		Cyforgorsydd actif	Anffafriol (Hyd 2012)
		Coedwigoedd llifwaddodol ag <i>Alnus glutinosa</i> a <i>Fraxinus excelsior</i>	Anffafriol (Tach 2012)
		Llysywen bendoll y nant	Anffafriol: Wrthi'n adfer (Ionawr 2012)
		Llysywen bendoll yr afon	Anffafriol: Wrthi'n adfer (Ionawr 2012)
		Penlletwad	Anffafriol (Tach 2006)
		Dyfrgi	Ffafriol (Mawrth 2010)
		Llysywen bendoll y môr	Anffafriol (Ion 2012)
ACA Bae Caerfyrddin a'r Aberoedd	66101.16	Banciau tywod sydd wedi eu gorchudd ychydig gan ddŵr môr drwy'r adeg.	Anffafriol: Yn dirywio (Tach 2006)
		Aberoedd	Ffafriol (Tach 2006)
		Fflatiau llaid a fflatiau tywod nad ydynt wedi'u gorchuddio gan ddŵr môr adeg llanw isel	Ffafriol (Tach 2006)
		Cilfachau a baeau bas mawr <i>Salicornia</i> a blodau unflwydd eraill yn cytrefu mwd a llaid	Ffafriol (Tach 2006)
			Anffafriol (Hyd 2006)

		Dolydd halen yr Iwerydd	Anffafriol (Ion 2012)
		Gwangen	Anffafriol (Tach 2006)
		Llysywen bendoll y môr	Anffafriol (Ebrill 2005)
		Llysywen bendoll yr afon	Anffafriol (Ebrill 2005)
		Herlyn	Anffafriol (Tach 2006)
		Dyfrgi	Ffafriol (Mawrth 2010)
Ardal Gwarchodaeth Arbennig (AGA) Bae Caerfyrddin	95860.36	Môr-hwyaden Ddu	Nid oes asesiad wedi'i wneud o gyflwr y safle, i gael disgrifiad o'r safle gweler y cynllun rheoli.
ACA Cwm Doethïe - Mynydd Mallaen	4122.29	Hen goedwigoedd o goed derw digoes gydag <i>Ilex</i> a <i>Blechnum</i> yn Ynysoedd Prydain	Anffafriol (Awst 2012)
		Rhostir sych Ewropeaidd	Anffafriol: Wrthi'n adfer (Medi 2012)
AGA Elenydd Mallaen	30022.14	Cudyll bach sy'n magu	Ffafriol (Mehefin 2000)
		Barcud Coch sy'n magu	Ffafriol (Mehefin 2000)
		Hebog tramor sy'n magu	Ffafriol (Mehefin 2006)
AGA Cilfach Tywyn	6627.99	Hwyaden Lostfain	Ffafriol (Mawrth 2004)
		Hwyaden Lydanbig y Gogledd	Ffafriol (Mawrth 2004)
		Corhwyad	Ffafriol (Mawrth 2004)
		Chwiwell	Ffafriol (Mawrth 2004)
		Pibydd y Mawn	Ffafriol (Mawrth 2004)
		Pibydd Coch	Ffafriol (Mawrth 2004)
		Pioden y Môr	Ffafriol (Mawrth 2004)
		Gylfinir	Ffafriol (Mawrth 2004)
		Cornicyll Llwyd	Ffafriol (Mawrth 2004)
		Hwyaden yr Eithin	Ffafriol (Mawrth 2004)
		Pibydd Coesgoch	Ffafriol (Mawrth 2004)
		Turnstone	Heb ei asesu
ACA Bae Ceredigion	95860.36	Banciau tywod sydd wedi eu gorchudd ychydig gan ddŵr môr drwy'r adeg.	Heb ei asesu
		Riffiau	Heb ei asesu
		Ogofau morol suddedig neu rannol suddedig	Ffafriol (Tach 2006)
		Dolffin trwynbwl	Ffafriol (Ion 2007)
		Llysywen bendoll y môr	Anffafriol (Ebrill 2005)
		Llysywen bendoll yr afon	Anffafriol (Ebrill 2005)
		Morlo llwyd	Ffafriol (Ion 2007)
ACA Coetiroedd Gogledd Sir Benfro	314.48	Hen goedwigoedd o goed derw digoes gydag <i>Ilex</i> a <i>Blechnum</i> yn Ynysoedd Prydain.	Adfer yn anffafriol (Mai 2010)
		Coedwigoedd llifwaddodol ag <i>Alnus glutinosa</i> a <i>Fraxinus excelsior</i>	Anffafriol (Mehefin 2016)
		Ystum Du	Ffafriol (Awst 2012)
ACA Yerboston Tops	90.7	Dolydd Molinia ar briddoedd calchaid, priddoedd mawnog	Anffafriol (Medi 2017)

		neu briddoedd cleiog â silt (<i>Molinion caeruleae</i>)	
		Britheg y Gors	Anffafriol (Medi 2017)
ACA Rhos Llawr-cwrt	45.8	Britheg y Gors	Anffafriol: Wrthi'n adfer (Awst 2012)
		<i>Hamatocaulis vernicosus</i> (mwsogl)	Anffafriol (Hyd 2005)
ACA Safleoedd Ystumod Sir Benfro a Llynnoedd Bosherton	122.59	Dyfroedd oligo-mesotroffig caled â llystyfiant dyfnderol <i>Chara spp.</i>	Anffafriol (Rhagfyr 2011)
		Ystum Pedol Mwyaf	Ffaffriol (Awst 2012)
		Ystum Pedol Lleiaf	Anffafriol: Yn dirywio (Awst 2012)
		Dyfrgi	Ffaffriol (Mawrth 2010)
ACA Coedydd Ynn Gŵyr	233.15	Fforestydd <i>Tilio-Acerion</i> o lethrau, sgrïau a cheunentydd	Anffafriol (Mai 2016)
		Coedwigoedd llifwaddodol ag <i>Alnus glutinosa</i> a <i>Fraxinus</i> <i>excelsior</i>	Anffafriol (Mehafin 2016)
ACA Ardal Forol Sir Benfro	138069.45	Aberoedd	Anffafriol (Tach 2006)
		Cilfachau a baeau bas mawr	Anffafriol: Yn dirywio (Tach 2006)
		Riffiau	Anffafriol (Gorffennaf 2008)
		Banciau tywod sydd wedi eu gorchudd ychydig gan ddŵr môr drwy'r adeg.	Anffafriol (Rhagfyr 2006)
		Fflatiau llaid a fflatiau tywod nad ydynt wedi'u gorchuddio gan ddŵr môr adeg llanw isel	Anffafriol: Yn dirywio (Tach 2006)
		Lagwnau arfordirol	Ffaffriol (Tach 2006)
		Dolydd halen yr Iwerydd	Anffafriol (Hyd 2006)
		Ogofâu môr o dan y dŵr neu'n rhannol o dan y dŵr	Ffaffriol (Tach 2006)
		Morlo llwyd	Ffaffriol (Tach 2006)
		Tafolen y traeth	Ffaffriol (Chwefror 2006)
		Llysywen bendoll y môr	Anffafriol: Yn dirywio (Ebrill 2005)
		Llysywen bendoll yr afon	Anffafriol (Ebrill 2005)
		Herlyn	Heb ei asesu
		Gwangen	Heb ei asesu
		Dyfrgi	Ffaffriol (Mawrth 2010)
ACA Tiroedd Comin Gŵyr	1776.72	Rhostir gwlyb Gogledd yr Iwerydd <i>Erica tetralix</i>	Anffafriol (Medi 2016)
		Rhostir sych Ewropeaidd	Anffafriol (Medi 2008)
		Dolydd Molinia ar briddoedd calchaid, priddoedd mawnog neu briddoedd cleiog â silt (<i>Molinion caeruleae</i>)	Anffafriol (Medi 2016)
		Brithegion y Gors	Anffafriol (Medi 2009)
		Mursen y De	Anffafriol (Gorffennaf 2017)

ACA Afon Gwy	2234.89	Cyrsiau dŵr o lefelau gwastad a mynyddig gyda llystyfiant <i>Ranunculion fluitantis</i> a <i>Callitricho-Batrachion</i>	Anffafriol (Ion 2012)
		Llaid pontio a chorsydd crynedig	Anffafriol: Yn dirywio (Gorffennaf 2012)
		Cimwch yr afon	Anffafriol (Medi 2016)
		Llysywen bendoll y môr	Anffafriol (Ion 2012)
		Llysywen bendoll y nant	Anffafriol (Ion 2012)
		Llysywen bendoll yr afon	Anffafriol (Ion 2012)
		Gwangen	Anffafriol (Ion 2012)
		Eog yr Iwerydd	Anffafriol (Ion 2012)
		Penlletwad	Anffafriol (Rhagfyr 2016)
		Dyfrgi	Ffaffriol: Adferwyd (Mawrth 2010)
		Herlyn	Anffafriol (Ion 2012)
ACA Gweunydd Blaencleddau	151	Rhostir gwlyb Gogledd yr Iwerydd <i>Erica tetralix</i>	Anffafriol (Gorffennaf 2016)
		Dolydd Molinia ar briddoedd calchaid, priddoedd mawnog neu briddoedd cleiog â silt	Anffafriol (Gorffennaf 2016)
		Gorgorsydd	Anffafriol (Gorffennaf 2016)
		Llaid pontio a chorsydd crynedig	Anffafriol (Gorffennaf 2016)
		Tegeirian alcaliaidd	Anffafriol (Gorffennaf 2017)
		Britheg y Gors	Anffafriol (Gorffennaf 2016)
ACA y Preseli	2705.9	Mursen y De	Anffafriol (Gorffennaf 2016)
		Rhostir gwlyb Gogledd yr Iwerydd <i>Erica tetralix</i>	Anffafriol (Mehafin 2012)
		Rhostir sych Ewropeaidd	Anffafriol (Mehafin 2012)
		Pantiau yn swbstradau mawn y <i>Rhynchosporion</i>	Anffafriol: Yn dirywio (Awst 2012)
		Tegeirian alcaliaidd	Ffaffriol (Rhagfyr 2004)
		Mursen y De	Anffafriol (Gorffennaf 2011)
		Britheg y Gors	Anffafriol (Medi 2011)
ACA Mynydd Epynt	43.4	Mwsogl <i>Drepanocladus (Hamatocaulis) vernicosus</i>	Ffaffriol (Chwefror 2006)
ACA Afon Wysg	1008.26	Mwsogl <i>Drepanocladus (Hamatocaulis) vernicosus</i>	Ffaffriol (Awst 2009)
		Cyrsiau dŵr o lefelau gwastad a mynyddig gyda llystyfiant <i>Ranunculion fluitantis</i> a <i>Callitricho-Batrachion</i>	Anffafriol (Ion 2012)
		Llysywen bendoll y môr	Anffafriol (Tach 2012)
		Llysywen bendoll y nant	Anffafriol (Tach 2012)
		Llysywen bendoll yr afon	Anffafriol (Tach 2012)
Gwangen	Anffafriol (Ion 2012)		
Eog yr Iwerydd	Anffafriol (Ion 2012)		

		Penlletwad	Anffafriol (lon 2012)
		Dyfrgi	Ffafriol: Adferwyd (Mawrth 2010)
		Herlyn	Anffafriol (lon 2012)
AGA/Ramsar Cilfach Tywyn	2,200	Mae Cilfach Tywyn yn ardal aberol fawr sydd wedi'i lleoli rhwng Penrhyn Gŵyr a Llanelli yn Ne Cymru. Mae'n cynnwys ardaloedd eang o fflatiau tywod a mwd rhynglanwol, ynghyd â systemau twyni tywod mawr yng ngheg yr aber. Mae'r safle'n cynnwys y morfa heli di-dor mwyaf yng Nghymru (2,200 ha). Mae Cilfach Tywyn yn cynnal niferoedd mawr o adar gwyllt a rhydwyr yn rheolaidd.	Nid oes asesiad wedi'i wneud o gyflwr y safle, i gael disgrifiad o'r safle gweler y cynllun rheoli.
ACA Ceg Môr Hafren	584,994	Llamhidydd yr Harbwr	Ffafriol.

Safleoedd o Ddiddordeb Gwyddonol Arbennig

2.5 Ceir 81 Safle o Ddiddordeb Gwyddonol Arbennig (SoDdGA) yn y sir (heb gynnwys yr ardal o fewn Parc Cenedlaethol Bannau Brycheiniog) sy'n cwmpasu 17,088 hectar, ac maent yn amrywio mewn maint o gaeau bach i ardaloedd mawr o ochrau mynydd ac afonydd hir.

2.6 Maent yn cwmpasu tua 7.2% o'r sir. Mewn SoDdGA y mae'r bywyd gwyllt a'r safleoedd daearegol gorau yn y wlad. Maent yn cynnwys cynefinoedd fel coetiroedd hynafol, dolydd sy'n llawn blodau, gwlyptiroedd yn ogystal â chwareli segur. Maent yn cynnal planhigion a rhywogaethau o anifeiliaid nad ydynt yn cael eu gweld yn aml yn y cefn gwlad ehangach.

2.7 Caiff Safleoedd o Ddiddordeb Gwyddonol Arbennig eu gwarchod yn statudol o dan Ddeddf Bywyd Gwyllt a Chefn Gwlad 1981 (fel y'i diwygiwyd gan Ddeddf Cefn Gwlad a Hawliau Tramwy 2000). Mae Cyfoeth Naturiol Cymru yn gyfrifol am nodi, dynodi a gwarchod Safleoedd o Ddiddordeb Gwyddonol Arbennig.

Gwarchodfeydd Natur Lleol

2.8 Ceir chwe Gwarchodfa Natur Leol yn Sir Gaerfyrddin: Twyni Tywod a Morfa Pen-bre, y Pwll Lludw a Merlyn y Pwll, Twyni Doc y Gogledd, Carreg Cennen, Glan-yr-Afon, Cydweli, a Morfa Berwig, y Bynea. Yn ogystal, ceir hefyd nifer o warchodfeydd natur ar hyd a lled y Sir a gaiff eu rheoli gan sefydliadau eraill.

Gwarchodfeydd Natur Cenedlaethol

2.9 Mae'r Gwarchodfeydd Natur Cenedlaethol canlynol hefyd wedi'u lleoli yn Sir Gaerfyrddin:

- Carmel;
- Allt Rhyd y Groes;
- Dinefwr; a
- Waun Las (fferm Gardd Fotaneg Genedlaethol Cymru)

Safleoedd o Bwys ar gyfer Cadwraeth Natur

2.10 Ar hyn o bryd nid oes unrhyw Safleoedd o Bwys ar gyfer Cadwraeth Natur (SINC) wedi'u dynodi yn Sir Gaerfyrddin.

Cynllun Gweithredu Bioamrywiaeth Lleol

2.11 Lluniwyd Cynllun Gweithredu Bioamrywiaeth Lleol Sir Gaerfyrddin gan bartneriaeth o sefydliadau sy'n ymwneud â gwarchod bioamrywiaeth y Sir. Yn unol â chanllawiau cenedlaethol, nod cyffredinol Cynllun Gweithredu Bioamrywiaeth Lleol Sir Gaerfyrddin yw gwarchod a gwella bioamrywiaeth yn Sir Gaerfyrddin trwy gyfrwng partneriaethau lleol, gan roi ystyriaeth i bolisiau cenedlaethol a lleol.

2.12 Mae nodau cyffredinol Cynllun Gweithredu Bioamrywiaeth Lleol Sir Gaerfyrddin fel a ganlyn:

- Gwarchod a gwella bioamrywiaeth Sir Gaerfyrddin drwy lunio a gweithredu cynlluniau gweithredu unigol, gan gwmpasu amrywiaeth o gynefinoedd a rhywogaethau dethol sy'n adlewyrchu'r blaenoriaethau cenedlaethol a lleol;
- Datblygu partneriaethau lleol effeithiol er mwyn cydgysylltu a chyflawni'r camau gweithredu ynghylch bioamrywiaeth yn Sir Gaerfyrddin;
- Cynyddu ymwybyddiaeth y cyhoedd o bwysigrwydd gwarchod a gwella bioamrywiaeth Sir Gaerfyrddin; a
- Monitro'r cynnydd a wneir wrth gyflawni targedau bioamrywiaeth lleol ac adrodd am gynnydd o'r fath ar gronfa ddata bioamrywiaeth genedlaethol.

2.13 Mae'r Cynllun Gweithredu Bioamrywiaeth Lleol yn cynnwys cyfres o gynlluniau gweithredu yn ymdrin â rhywogaethau a chynefinoedd sydd dan fygythiad neu'n dirywio'n genedlaethol yn y Sir, yn ogystal â rhywogaethau a chynefinoedd o bryder lleol. Mae'r Cynllun Gweithredu Bioamrywiaeth Lleol yn hoelio sylw ar y camau gweithredu lleol sy'n cyflawni'r amcanion ar gyfer pob cynefin a rhywogaeth sydd yn y Cynllun.

2.14 Mae Partneriaeth Bioamrywiaeth Cymru wedi llunio naw o grwpiau cynefinoedd, a chytunwyd y byddai Cynllun Gweithredu Bioamrywiaeth Lleol Sir Gaerfyrddin yn defnyddio'r grwpiau hynny. Y canlynol yw'r penderfyniadau hyn: Coetiroedd, Cynefinoedd yr Ucheldir, Dyfroedd Croyw, Gwlyptiroedd, Tir Amaeth, Glaswelltiroedd a Gweundiroedd yr Iseldir, Tir Llwyd/Trefol, a Chynefinoedd a Rhywogaethau Arfordirol a Morol.

2.15 Mae'r rhywogaethau wedi cael eu grwpio gyda chynefinoedd lle bynnag y bo'n bosibl, gan mai'r prif gam gweithredu a gymerir yn aml i warchod rhywogaeth yw rheoli'r cynefin. Fodd bynnag bydd gan nifer o rywogaethau eu cynlluniau gweithredu unigol eu hunain y gellir eu lawrlwytho trwy'r ddolen gyswllt ganlynol:

<http://www.sirgar.llyw.cymru/cartref/gwasanaethaur-cynqor/cynllunio/bioamrywiaeth/cynllun-gweithredu-bioamrywiaeth-lleol/>

Yr Effaith a Ragwelir heb weithredu'r CDLI

Wrth i adeiladu ddigwydd ar ddyraniadau presennol y CDLI, ac wrth i'r cyflenwad tir ar gyfer tai leihau, bydd pwysau i ddatblygu ar ardaloedd agored yng nghefn gwlad mewn modd gwasgaredig nad yw wedi'i gydyntu. Dylid diogelu safleoedd dynodedig a chynefinoedd a rhywogaethau a warchodir drwy ddeddfwriaeth arall. Fodd bynnag, byddai angen i bob cynnig datblygu a allai effeithio ar safle Ewropeaidd gael Asesiad Rheoliadau Cynefinoedd ar wahân, a fyddai'n gorfod edrych ar yr holl safleoedd Ewropeaidd y mae posibilrwydd yr effeithid arnynt a'r effeithiau cronol. Byddai hyn nid yn unig yn oedi'r broses o wneud cais cynllunio yn

sylweddol, ond gallai arwain at asesiadau anghyson a diffyg gwerthfawrogiad o'r effeithiau cyfunol posibl.

3. Ansawdd Aer

3.1 Mae Deddf yr Amgylchedd 1995 yn gosod dyletswydd ar y Cyngor i adolygu ac asesu ansawdd yr aer yn ei ardal o bryd i'w gilydd. Mae rhai llygryddion allweddol y dylid eu hystyried, ac fe'u nodir yn y ddeddfwriaeth. Mae gan bob un o'r llygryddion allweddol safon y mae'n rhaid ei bodloni. Pennwyd lefelau ar gyfer y safonau (neu amcanion) a seiliwyd ar wybodaeth wyddonol gyfredol, gyda'r bwriad o ddiogelu iechyd a'r amgylchedd. Mae'r Amcanion Ansawdd Aer i'w gweld yn Rheoliadau Safonau Ansawdd Aer (Cymru) 2010.

Pam fod ansawdd aer yn bwysig?

3.2 Ansawdd Aer yw prif achos baich amgylcheddol clefyd yn Ewrop. Ym mis Chwefror 2016 adroddwyd bod 40,000 o farwolaethau ychwanegol y flwyddyn yn cael eu priodoli i Ansawdd aer gwael, gyda chost iechyd o £1 biliwn y flwyddyn.

Pwy sy'n gwneud beth yng Nghymru?

3.3 Mae Cyfoeth Naturiol Cymru yn rheoleiddio allyriadau i'r aer o weithrediadau diwydiannol mwy (Rhan A1 o dan y Rheoliadau Trwyddedu Amgylcheddol), megis gorsafoedd pŵer, purfeydd a llosgyddion, i fodloni gofynion Cyfarwyddeb Allyriadau Diwydiannol 2010. Yn ganolog yn hyn o beth y mae'r angen i atal, neu leihau, allyriadau o'r safleoedd a reoleiddir gennym trwy gymhwysu'r safonau cenedlaethol ac Ewropeaidd a osodir i amddiffyn iechyd a'r amgylchedd. Mae'n ofynnol i ni hefyd lunio Rhestr Llygredd flynyddol ar gyfer allyriadau.

3.4 O dan Ddeddf yr Amgylchedd (Cymru) 2016 mae gan Cyfoeth Naturiol Cymru ddyletswydd hefyd i adrodd ar gyflwr ansawdd aer yng Nghymru fel rhan o'r Adroddiad ar Gyflwr Adnoddau Naturiol (SoNaRR) ac i ystyried blaenoriaethau amgylcheddol mwy lleol yn y Datganiadau Ardal. Llywodraeth Cymru yw'r awdurdod cymwys, o dan Rheoliadau Safonau Ansawdd Aer (Cymru) 2010, ar gyfer gweithredu gofynion cyfarwyddeb 2008 ar ansawdd aer amgylchynol ac Aer Glanach Ewrop (CAFÉ).

3.5 O dan Ddeddf yr Amgylchedd 1995, mae Awdurdodau Lleol yn gyfrifol am asesu a rheoli ansawdd aer lleol, dynodi Ardaloedd Rheoli Ansawdd Aer a rhoi cynlluniau gweithredu ar waith lle na fodlonir y safonau gofynnol. Mae Awdurdodau Lleol hefyd yn rheoleiddio allyriadau i'r aer o ddiwydiannau llai (Rhan A2 a B o dan y Rheoliadau Trwyddedu Amgylcheddol)¹.

Cyflwr Presennol

3.6 Mae ansawdd yr aer yng Nghymru wedi gwella, gyda'r rheolaethau statudol ar allyriadau a'r lleihad mewn diwydiant yn arwain at ostyngiad mewn allyriadau diwydiannol. Fodd bynnag, mae'r targedau ansawdd aer amgylchynol ar gyfer nitrogen deuocsid, deunydd gronynnol, nicel a hydrocarbonau aromatig polysyclig yn dal i gael eu torri yng Nghymru. Er bod diwydiant yn dal i fod yn ffynhonnell sylweddol o lygryddion, mae ffynonellau eraill, yn gyffredinol yn llai neu'n fwy gwasgaredig eu natur ac yn ddarostyngedig i lai o reoleiddio neu ddim rheoleiddio o gwbl, bellach wedi dod yn fwy amlwg.¹

Mae Crynodeb Asesiad Cydymffurfio 2017 ar gyfer Llygredd Aer yn y DU ² yn crynhoi cyflwr Ansawdd Aer y DU yn flynyddol, ac i ba raddau mae pob parth ansawdd aer yn cydymffurfio â Chyfarwyddebau'r UE. Ar gyfer Parth De Cymru, dangoswyd bod y lefelau NO₂ blynyddol cymedrig uwchlaw'r terfyn ar gyfer iechyd pobl. Dangoswyd hefyd bod osôn yn rhagori ar y terfyn gwrthrychol ar gyfer iechyd pobl.

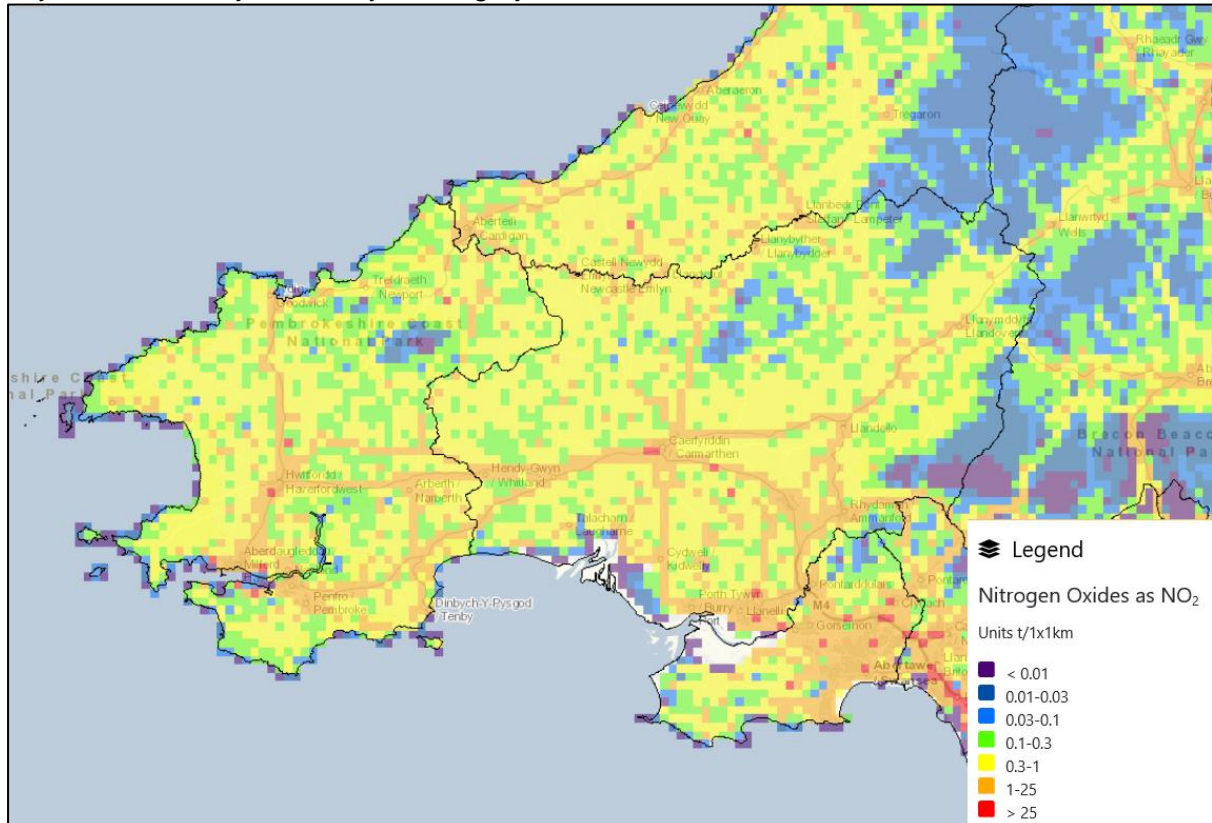
¹Pecyn Tystiolaeth Lleol: Sir Gaerfyrddin 4/10/2013 (Cyfoeth Naturiol Cymru)

² <https://uk-air.defra.gov.uk/library/annualreport/>

Llygredd Aer yn Sir Gaerfyrddin

3.8 Mae'r Cyngor yn cyflwyno adroddiadau rheolaidd i Lywodraeth Cymru ynghylch ansawdd yr aer yn Sir Gaerfyrddin. Gellir lawrlwytho rhagor o wybodaeth am adroddiadau ansawdd aer o wefan Defra. Mae holl Awdurdodau Lleol Cymru yn diweddarau manylion eu lleoliadau monitro a chanlyniadau eu gwaith samplu ar wefan Fforwm Ansawdd Aer Cymru³.

3.9 Mae'r Cyngor wedi nodi mai'r llygrydd allweddol mwyaf perthnasol i Sir Gaerfyrddin yw Nitrogen Deuocsid (NO₂). Prif ffynhonnell allyriadau NO₂ yn Sir Gaerfyrddin yw traffig ar y ffyrdd. Mae'r Cyngor wedi datblygu rhwydwaith monitro sy'n dilyn rhai o'n ffyrdd prysuraf a'r strydoedd lle ceir y nifer mwyaf o dagfeydd.

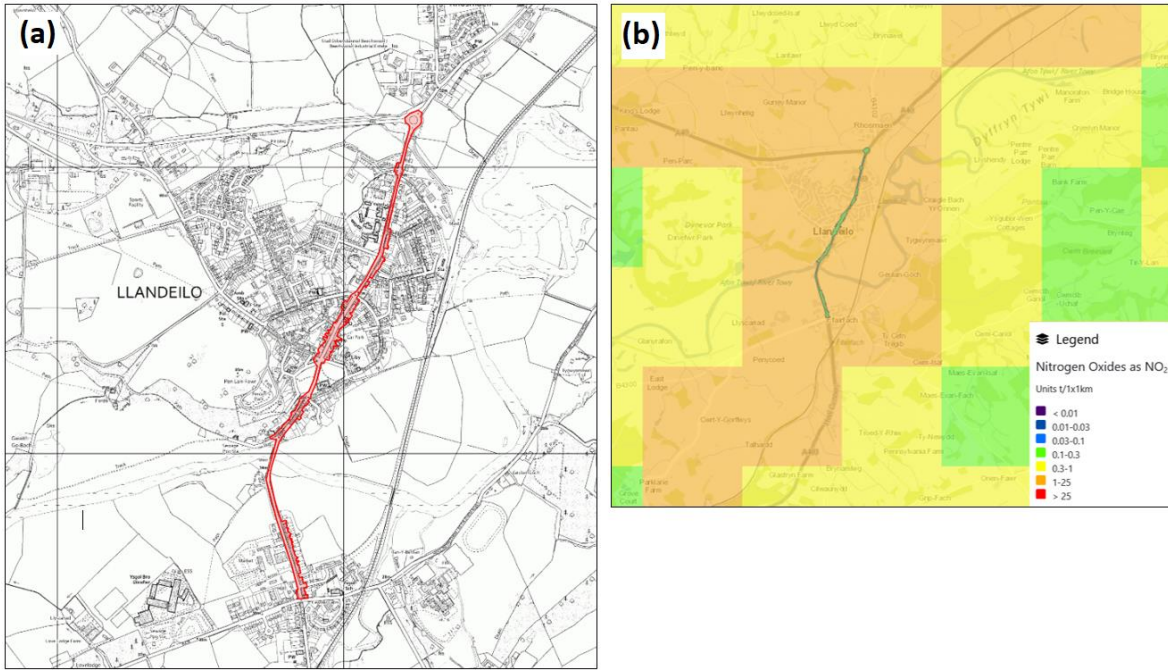


Ffigur 2 Lefelau NO₂ ledled Sir Gaerfyrddin (Rhestr Allyriadau Atmosfferig Cenedlaethol 2016)

Ardal Rheoli Ansawdd Aer Llandeilo

3.10 Yn 2011 dynodwyd rhan o Llandeilo yn Ardal Rheoli Ansawdd Aer (AQMA). Gwnaed hyn oherwydd na chydymffurfir â'r safonau o ran NO₂ yn yr ardal. Er nad yw'r lefelau NO₂ yn yr ardal yn ddigon uchel i effeithio ar iechyd pobl yn syth, mae'r lefelau'n ddigon uchel i greu problemau iechyd hirdymor ar gyfer pobl sydd eisoes yn dioddef o gyflyrau resbiradol, megis asthma, afiechyd pwlmonaidd rhwystrol cronig (COPD) ac ati. Mae'r Cyngor yn gweithio'n agos gyda chydweithwyr mewn asiantaethau allanol i helpu i nodi a gweithredu ffyrdd o wella ansawdd aer yn yr ardal.

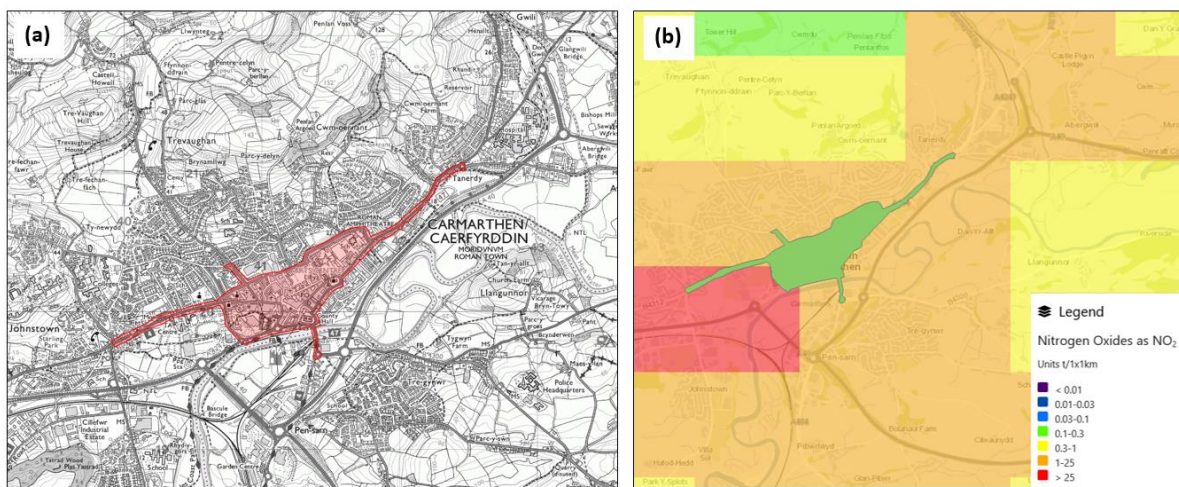
³ <https://airquality.gov.wales/cy/>



Ffigur3 (a) Map o Ardal Rheoli Ansawdd Aer Llandeilo gyda (b) lefelau NO₂ (Ffynhonnell Rhestr Allyriadau Atmosfferig Cenedlaethol 2016)

Ardal Rheoli Ansawdd Aer Caerfyrddin

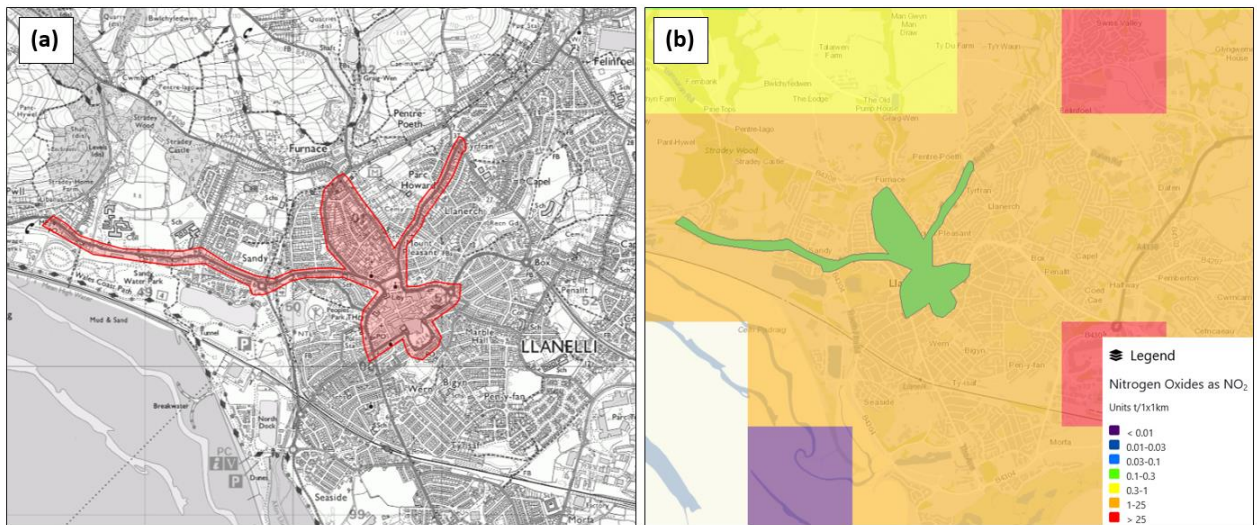
3.11 Ym mis Awst 2016 dynodwyd rhan benodol o Gaerfyrddin yn Ardal Rheoli Ansawdd Aer. Mae hyn o ganlyniad i'r nwyon sy'n cael eu gollwng gan gerbydau'r ffordd. Mae'r lefelau Nitrogen Deuocsid (NO₂) ar hyn o bryd yn uwch na'r lefelau cyfreithiol mewn mannau lleol yn yr Ardal Rheoli Ansawdd Aer ac mae'r Cyngor yn gweithio gyda phartneriaid mewnol ac allanol i leihau'r lefelau hyn lle bynnag y bo modd. Er nad yw'r lefelau NO₂ yn yr ardal yn ddigon uchel i effeithio ar iechyd pobl yn syth, mae'r lefelau'n ddigon uchel i greu problemau iechyd hirdymor i bobl sy'n agored iddynt am gyfnodau digon hir ac sydd eisoes yn dioddef o gyflyrau anadlu megis asthma, afiechyd pwlmonaidd rhwystrol cronig (COPD), ac ati. Mae'r Cyngor wrthi'n llunio Cynllun Gweithredu a fydd yn nodi mesurau a allai helpu i wella ansawdd yr aer yn yr ardal.



Ffigur4 (a) Map o Ardal Rheoli Ansawdd Aer Llandeilo gyda (b) lefelau NO₂ (Ffynhonnell Rhestr Allyriadau Atmosfferig Cenedlaethol 2016)

Ardal Rheoli Ansawdd Aer Llanelli

3.12 Ym mis Awst 2016 dynodwyd rhan benodol o Lanelli yn Ardal Rheoli Ansawdd Aer. Mae hyn o ganlyniad i'r nwyon sy'n cael eu gollwng gan gerbydau'r ffordd. Mae'r lefelau Nitrogen Deuocsid (NO₂) ar hyn o bryd yn uwch na'r lefelau cyfreithiol mewn mannau lleol yn yr Ardal Rheoli Ansawdd Aer ac mae'r Cyngor yn gweithio gyda phartneriaid mewnol ac allanol i leihau'r lefelau hyn lle bynnag y gallwn. Er nad yw'r lefelau NO₂ yn yr ardal yn ddigon uchel i effeithio ar iechyd pobl yn syth, mae'r lefelau'n ddigon uchel i greu problemau iechyd hirdymor i bobl sy'n agored iddynt am gyfnodau digon hir ac sydd eisoes yn dioddef o gyflyrau anadlu megis asthma, afiechyd pwlmonaidd rhwystrol cronig (COPD), ac ati. Mae'r Cyngor wrthi'n llunio Cynllun Gweithredu a fydd yn nodi mesurau a allai helpu i wella ansawdd yr aer yn yr ardal.



Ffigur5 (a) Map o Ardal Rheoli Ansawdd Aer Llanelli gyda (b) lefelau NO₂ (Ffynhonnell Rhestr Allyriadau Atmosfferig Cenedlaethol 2016)

3.13 Mae ystod o ddata a mapiau ar gyfer allyriadau llygredd aer, gyda'r allyriadau wedi'u dadansoddi fesul sector, ar gael o wefan y Rhestr Allyriadau Atmosfferig Cenedlaethol (www.naei.org.uk/index.php).

Yr Effaith a Ragwelir heb weithredu'r CDLI

Er y byddai'n rhaid i ddatblygiadau newydd gydymffurfio â deddfwriaeth rheoli llygredd aer, byddai'r datblygu'n dameidiog, ni fyddai'n cael ei gydlynu ac ni fyddai ystyriaeth yn cael ei rhoi i effeithiau cronol ar yr amgylchedd ac ansawdd aer.

4. Ffactorau Hinsoddol

4.1 Mae Strategaeth Newid yn yr Hinsawdd flaenorol Sir Gaerfyrddin, y CDLI presennol ac Aseiad Llesiant Sir Gaerfyrddin (2017) i gyd yn cydnabod y peryglon posibl (a'r cyfleoedd) sy'n wynebu'r Sir mewn perthynas â newid yn yr hinsawdd.

Newid yn yr Hinsawdd

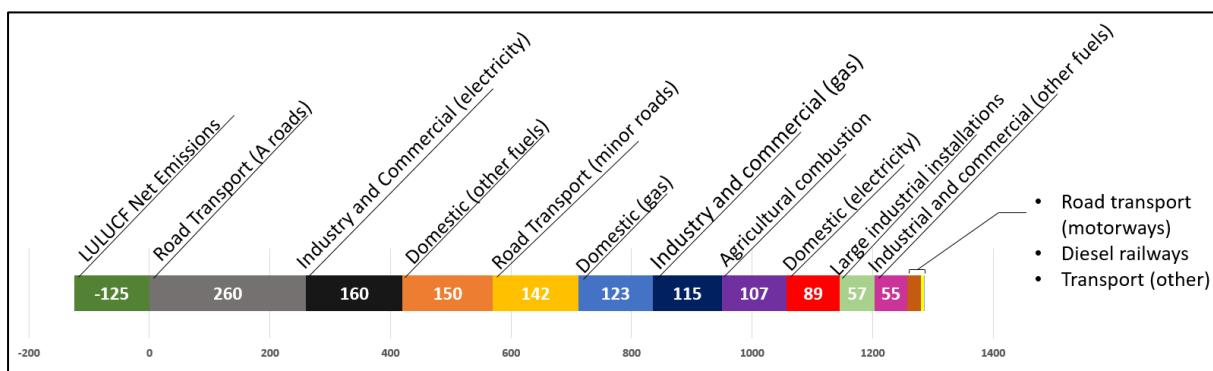
4.2 Disgwylir i gynydd yn lefelau'r môr gael effaith nid yn unig ar y 5,587 eiddo yn Sir Gaerfyrddin sydd eisoes mewn perygl o lifogydd llanwol a llifogydd yn sgil cynnydd yn lefel afonydd, ond ar eiddo ychwanegol ar hyd cymunedau arfordirol ac afonol y sir. I'r gwrthwyneb, mae effeithiau posibl megis cynnydd mewn cynhyrchiant glaswelltiroedd a thymhorau gwyliau estynedig hefyd yn debygol o gael effaith ar Sir Gaerfyrddin. Mae'n bwysig manteisio ar oblygiadau cadarnhaol a lliniaru goblygiadau negyddol yr holl faterion hyn ar gyfer llesiant economaidd, amgylcheddol, diwylliannol a chymdeithasol yr unigolion a'r cymunedau yr effeithir arnynt (Wallingford, 2012).

4.3 Mae dull 'bwrw golwg ar y gorwel' yn caniatáu i senarios o'r fath gael eu harchwilio o safbwynt gofodol. Er enghraifft, gall aneddiadau a buddiannau masnachol ar hyd arfordir Sir Gaerfyrddin fod yn gynyddol agored i lifogydd o'r môr. Yn ogystal, mae mwy o lifogydd mewn cymoedd afonydd yn debygol o roi mwy o eiddo a seilwaith trafniadaeth dan fygythiad yn sgil llif y tu allan i lannau a dŵr ffo arwyneb. Mae'n bosibl hefyd y bydd newid yn yr hinsawdd yn peri newid mewn gweithgarwch/cynhyrchiant amaethyddol ac efallai y bydd aelodau agored i niwed o'r gymuned yn wynebu mwy o berygl oherwydd bod eithafion tymheredd yn dod yn fwyfwy tebygol.

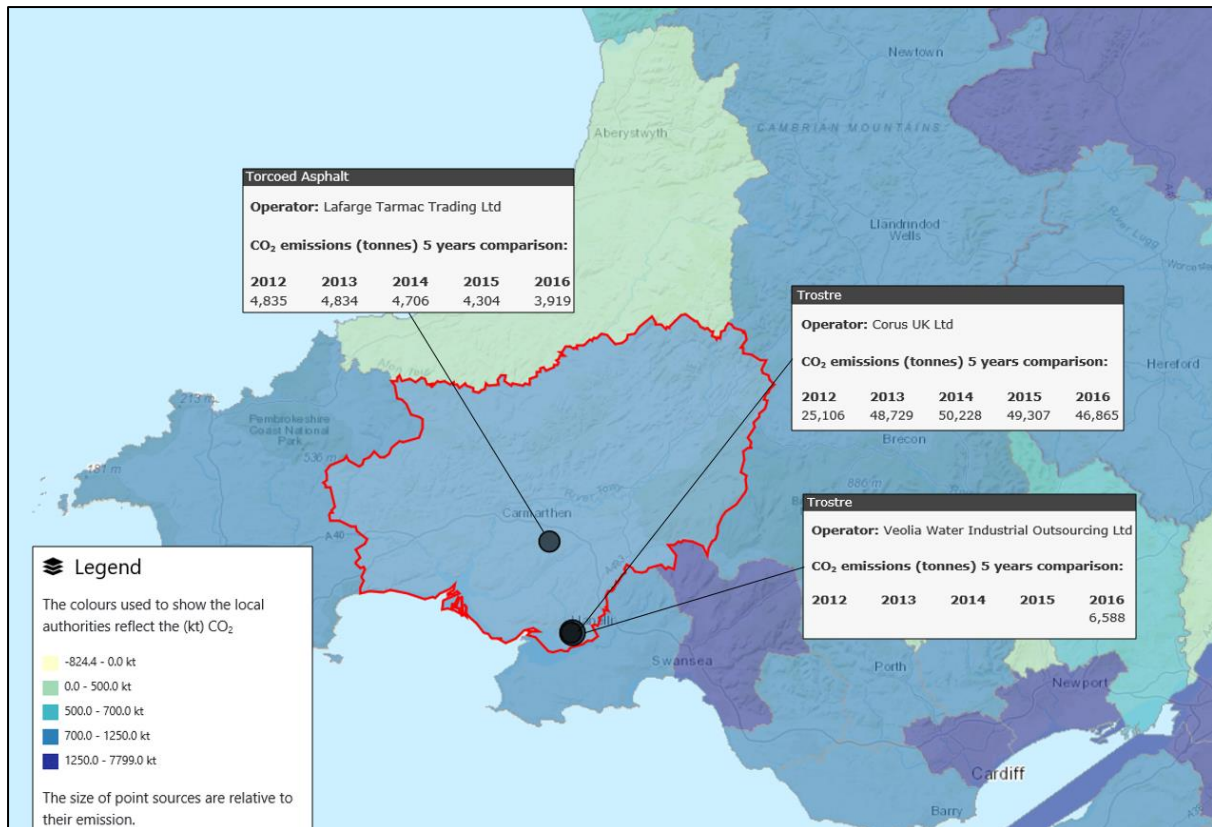
Amcangyfrifir bod cyfanswm ôl troed carbon Cymru ychydig dros 34 miliwn tonnall cyfwerth â charbon deuocsid (t CO_{2e}). Ar y lefelau poblogaeth cyfredol, mae hyn yn cyfateb i 11.11 tCO_{2e} y pen. Ôl troed carbon Sir Gaerfyrddin yw 11.36 tCO_{2e}, sy'n uwch na chyfartaledd Cymru.

4.4 Yn 2016 defnyddiwyd 941 megawat o drydan a nwy domestig yn Sir Gaerfyrddin. Fodd bynnag, roedd hyn yn ostyngiad o 4.9% ers 2012. Yn ogystal, yn 2015 roedd cyfanswm yr allyriadau CO₂ yn Sir Gaerfyrddin yn 1212.7 cilotonnell. Mae'r ffigur hwn yn ostyngiad o 8.3% ers 2011. Dengys y ffigurau diweddaraf (2016) mai cyfanswm yr allyriadau CO₂ ar gyfer Sir Gaerfyrddin oedd 1,162 cilotonnell (Ffigur 6). Amcangyfrifir bod cyfanswm yr allyriadau CO₂ y pen yn Sir Gaerfyrddin yn 6.6. tonnall. Mae'r ffigur hwn hefyd wedi gostwng 8.3% ers 2011.

Mae gan Sir Gaerfyrddin dri safle diwydiannol mawr sydd ar hyn o bryd yn allyrru tua 57 cilotonnell o CO₂ y flwyddyn (Ffigur 7). Fodd bynnag, mae hyn yn gymharol isel o gymharu â'r defnydd o gerbydau ar ffyrdd A a'r defnydd o drydan gan y sector diwydiant a masnachol, sy'n allyrru 260 cilotonnell ac 160 cilotonnell (Ffigur 6).



Ffigur 6 Allyriadau CO₂ yn Sir Gaerfyrddin fesul sector ar gyfer 2016 mewn cilotunnelli. Data o <http://naei.beis.gov.uk/>



Ffigur 7 Cyfanswm allyriadau carbon ar gyfer 2016 yn ôl awdurdod lleol. Pwyntiau yn dangos safleoedd diwydiannol mawr a manylion am eu hallyriadau carbon o 2012-2016. Data o <http://naei.beis.gov.uk/>

4.5 Mae'r asesiad o risgiau newid hinsawdd i Gymru (Ionawr 2012) yn cyflwyno canfyddiadau asesiad o risgiau newid hinsawdd i Gymru, sydd wedi'i gwblhau fel rhan o Asesiad o Risgiau Newid Hinsawdd y DU (CCRA).

4.6 O ganlyniadau'r asesiad hwn, ymddengys mai'r bygythiadau posibl mwyaf arwyddocaol i Gymru yn sgil newid yn yr hinsawdd yw:

- Newidiadau mewn cyflyrau pridd, bioamrywiaeth a thirwedd o ganlyniad i hafau cynhesach a sychach.
- Gostyngiadau mewn llif afonydd ac yn y dŵr sydd ar gael yn ystod yr haf, a fyddai'n effeithio ar gyflenwadau dŵr a'r amgylchedd naturiol;
- Cynnydd mewn llifogydd ar yr arfordir ac yn y mewndir, a fyddai'n effeithio ar bobl, eiddo a seilwaith;
- Newidiadau yn natblygiad yr arfordir gan gynnwys erydiad a chywasgu arfordirol, a fyddai'n effeithio ar draethau, ardaloedd rhynglanwol a nodweddion arfordirol arall;
- Newidiadau mewn rhywogaethau gan gynnwys dirywiad mewn rhywogaethau brodorol, newidiadau mewn patrymau mudo a chynnydd mewn rhywogaethau ymledol;
- Cynnydd yn y risg o blâu a chlefydau sy'n effeithio ar amaethyddiaeth a choedwigaeth. Mae'r risg i dda byw yn peri pryder neilltuol.

4.7 Ymddengys mai'r cyfleoedd posibl mwyaf arwyddocaol a nodwyd ar gyfer Cymru yn sgil newid yn yr hinsawdd yw:

- Cynnydd mewn cynnyrch glaswellt, a fyddai'n caniatáu cynnydd posibl mewn cynhyrchu da byw; a
- Cynnydd mewn niferoedd twristiaid a thymor twristiaeth hirach.

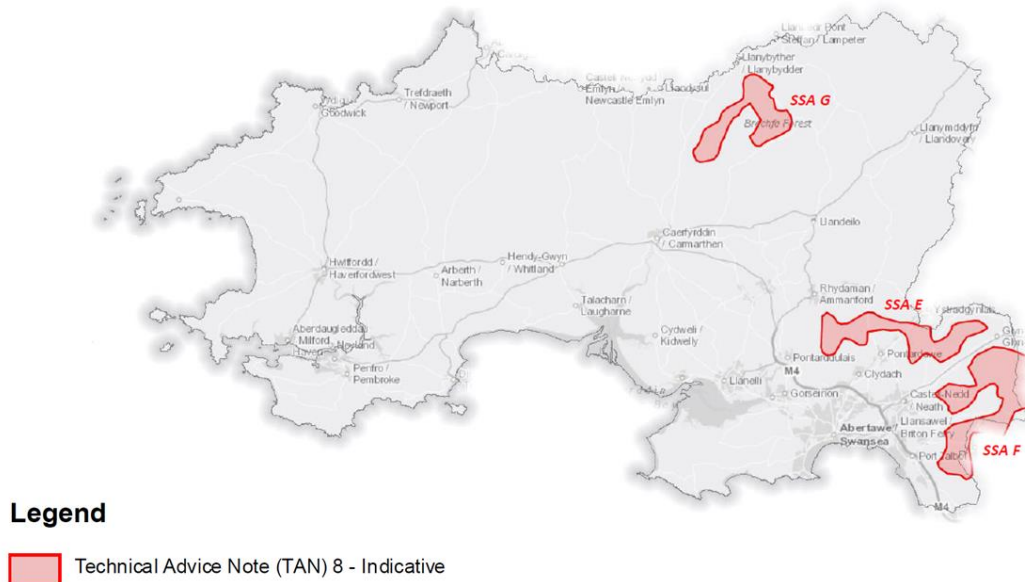
4.8 Fel sir wledig i raddau helaeth, mae'n bosibl y bydd effeithiau cadarnhaol a negyddol newid hinsawdd yn effeithio'n anghymesur ar Sir Gaerfyrddin, fel sy'n cael sylw yn yr Asesiad o

Risgiau Newid Hinsawdd i Gymru. Erbyn 2050 rhagwelir y bydd glawiad y gaeaf yn cynyddu 14% ac y bydd glawiad yr haf yn gostwng 16%, a fydd o bosibl yn cynyddu'r tebygolrwydd o lifogydd yn y sir, yn enwedig mewn ardaloedd gwledig mewndirol sydd eisoes yn cael llifogydd o ganlyniad i lif dŵr wyneb. Gall hyd yn oed achosion o lifogydd cymedrol gael effaith sylweddol ar lesiant corfforol a meddyliol yr unigolion yr effeithir arnynt am nifer o flynyddoedd ar ôl y digwyddiad ei hun, ac yn aml caiff effeithiau gwaethaf llifogydd eu teimlo gan yr aelodau hynny o'r gymdeithas sydd fwyaf agored i niwed.

Ynni Adnewyddadwy

O dan dargedau'r Undeb Ewropeaidd, mae gan y DU darged cyfreithiol rwymol o gynhyrchu 15% o'i hynni o ffynonellau adnewyddadwy erbyn 2020. Mae Strategaeth Ynni Adnewyddadwy'r DU yn nodi gweledigaeth Llywodraeth y DU i sicrhau bod y targed hwn yn cael ei gyrraedd. Mae Llywodraeth Cymru wedi ymrwmo i chwarae ei rhan trwy gyflwyno rhaglen ynni sy'n cyfrannu at leihau allyriadau carbon fel rhan o'i dull o fynd i'r afael â'r newid yn yr hinsawdd. Mae polisi a chanllawiau cyfredol y llywodraeth yn canolbwyntio ar leihau allyriadau CO2 mewn ymgais i arafu newid yn yr hinsawdd, ac ystyrir bod cynhyrchu trydan o ffynonellau adnewyddadwy yn rhan o'r ateb. Mae gan y system gynllunio rôl bwysig i'w chwarae wrth gefnogi, annog a hwyluso cynlluniau ynni adnewyddadwy.

Cafodd targedau Llywodraeth Cymru ar gyfer ynni adnewyddadwy eu pennu yn Nodyn Cyngor Technegol 8: Ynni Adnewyddadwy 2005. Mae Nodyn Cyngor Technegol yn rhoi gwybodaeth am feysydd yn cynnwys technolegau ynni adnewyddadwy ar y tir, dylunio, ac ynni, ac mae'n disgrifio sut y dylid ystyried ynni adnewyddadwy yn rhan o gynlluniau datblygu, rheoli datblygu a phrosesau monitro. Nodwyd bod saith Ardal Chwilio Strategol yn addas ar gyfer ynni gwynt adnewyddadwy ar raddfa fawr (dros 25MW) ar y tir (Ffigur 8).



Ffigur 8 Ardaloedd Chwilio Strategol yn ardal y De-orllewin fel y'u nodwyd yn Nodyn Cyngor Technegol 8: Ynni Adnewyddadwy. Ffynhonnell Datganiad Ardal y De-orllewin, Cyfoeth Naturiol Cymru.

Ardal Chwilio Strategol G: Mae Fforest Brechfa yn Sir Gaerfyrddin, ac mae wedi'i dynodi ar gyfer ynni gwynt ar raddfa fawr. O fewn Ardal Chwilio Strategol G, mae Fferm Wynt Gorllewin Fforest Brechfa yn gwbl weithredol, a cheir 28 tyrbîn yn cynhyrchu 57.4 MW. Yn ogystal, cafodd Fferm Wynt Dwyrain Fforest Brechfa ganiatâd cynllunio yn 2013, a hynny ar gyfer 12 tyrbîn (3 thyrbîn ar dir 3ydd parti) â'r potensial i gynhyrchu 24-36MW. Mae CNC yn gweithio

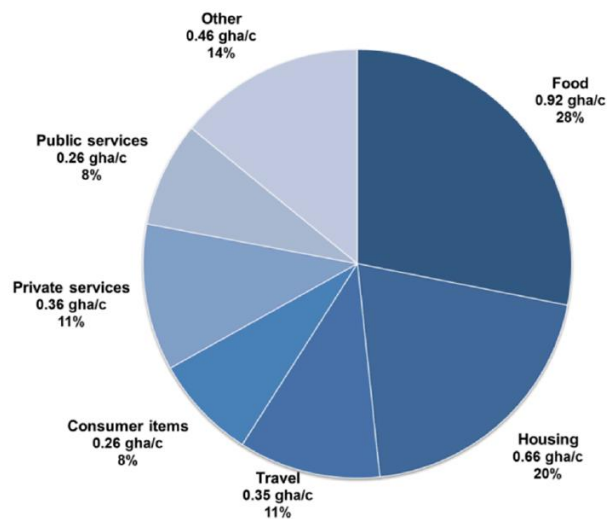
ar hyn o bryd ar y ffordd orau o gyflawni'r datblygiad hwn. Mae Fferm Wynt Alltwalis hefyd o fewn yr Ardal Chwilio Strategol, sy'n gallu cynhyrchu 23MW o 10 tyrbin.

Yn ogystal â Brechfa, mae gan y Sir hefyd ran fach o Ardal Chwilio Strategol Pontardawe o fewn ei hardal. Ar hyn o bryd mae Fferm Wynt Mynydd y Betws yn gweithredu yn Ardal Chwilio Strategol E, gan gynhyrchu 34MW o 15 tyrbin.

Ôl-troed Ecolegol

4.9 Gellir diffinio ôl troed ecolegol yn syml fel mesur o gynaliadwyedd. System gyfrifyddu yw ôl troed ecolegol yn ei hanfod, sy'n cydnabod effaith pob nwydd a gwasanaeth a brynir trwy gymryd i ystyriaeth yr holl ynni a'r adnoddau a ddefnyddir i wneud y cynnyrch. Y gwerth mesur ychwanegol yw'r pwyslais a roddir ar archwilio'r manau hynny lle gellir gwneud lleihad trwy bolisiau sy'n dylanwadu ar batrymau defnydd ac ymddygiad.

4.10 Mae'r siart isod yn dangos ôl troed ecolegol Cymru yn ôl thema⁴. Gellir gweld yn glir bod Tai (20%), Bwyd (28%) a Thrafnidiaeth (11%) yn ffurfio cyfran sylweddol o'r ffigur cyfan. Mae'r rhain i gyd yn faterion y gall cynllun defnydd tir gyfrannu tuag at fynd i'r afael â hwy. Yr ôl troed ecolegol y pen ar gyfer Cymru yn ôl ffigurau 2015 oedd 3.28 hectar global, sydd tua 1.2 i 1.8 gwaith y cyfartaledd yn fyd-eang.⁵

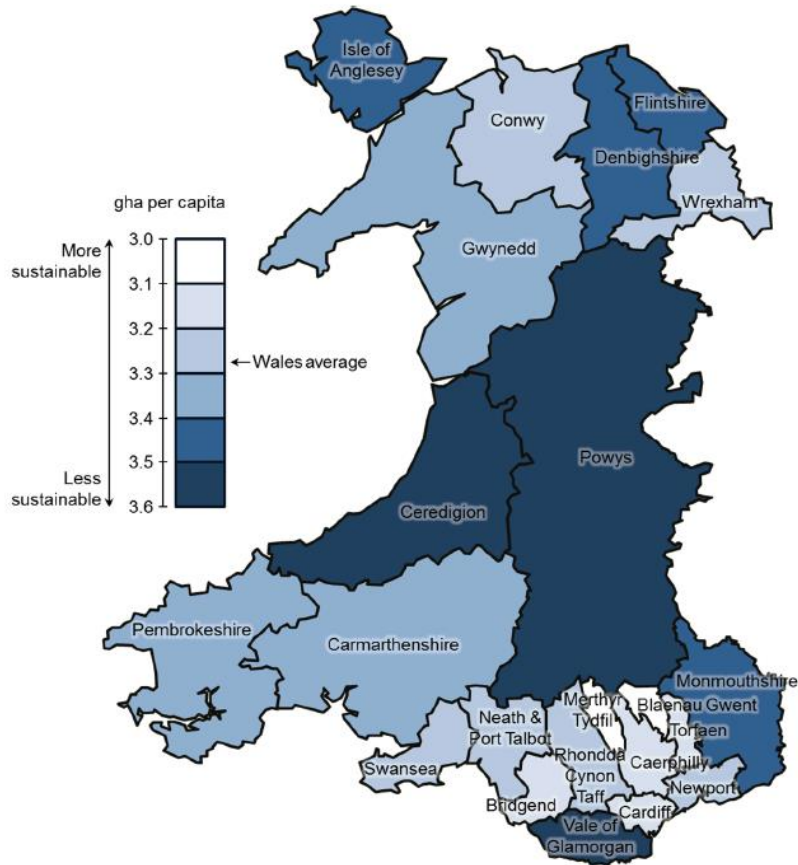


Ffigur 9 Ôl troed ecolegol Cymru yn ôl thema defnydd⁴

Amcangyfrifir mai ôl troed ecolegol Sir Gaerfyrddin yw 3.36 hectar global y pen, sy'n uwch na chyfartaledd Cymru (Ffigur 10). Dylanwadir ar yr amrywiad hwn ar lefel leol gan nifer o ffactorau yn cynnwys incwm, demograffeg, patrymau gwariant aelwydydd a pherfformiad ynni stoc dai.

⁴ <https://gweddill.gov.wales/docs/desh/publications/150724-ecological-footprint-of-wales-report-en.pdf>

⁵ Y ffigur cyfartalog yn fyd-eang yn 2007 oedd 2.7 hectar global y pen, a gyhoeddwyd gan y Rhwydwaith Ôl Troed Ecolegol Byd-eang (GFN). Cofiwch fod methodoleg GFN yn wahanol i'r un rydym wedi'i defnyddio, felly ni ellir cymharu'r canlyniadau'n uniongyrchol. Ffigur GFN ar gyfer y DU yn 2007 oedd 4.9 hectar global y pen.



Ffigur 10 Ôl troed ecolegol Cymru fesul rhanbarth⁴

Yr Effaith a Ragwelir heb weithredu'r CDLI

Heb CDLI ar waith, byddai'r datblygu'n dameidiog a heb ei gydlynu,. Mae cynllunio strategol ar ffurf y CDLI yn caniatáu cynnwys cydnerthedd yn y datblygiadau o ran deunyddiau, dyluniad a lleoliad (e.e. mewn perthynas â pherygl llifogydd) er mwyn lleihau'r risgiau yn sgil effeithiau'r newid yn yr hinsawdd. At hynny, gellir cydlynu mesurau a all helpu i leihau'r risgiau sy'n gysylltiedig â newid yn yr hinsawdd, megis hyrwyddo ynni adnewyddadwy a defnyddio adnoddau mewn modd cynaliadwy.

5. Dŵr

Y Gyfarwyddeb Fframwaith Dŵr

5.1 Mae'r Gyfarwyddeb Fframwaith Dŵr yn sefydlu fframwaith ar gyfer gwarchod dyfroedd wyneb (afonydd, llynnoedd, aberoedd a dyfroedd arfordirol) a dyfroedd daear. Ei diben yw atal dirywiad ecosystemau dyfrol a gwella eu statws, hyrwyddo defnydd dŵr cynaliadwy, lleihau llygredd dŵr daear a chyfrannu at liniaru effeithiau llifogydd a sychder.

5.2 Mae'r Gyfarwyddeb yn mynnu bod ansawdd/swm dŵr ein hafonydd, ein llynnoedd, ein dŵr daear, ein haberoedd a'n harfordir yn cael eu hasesu gan ddefnyddio dulliau monitro ecolegol (pysgod, infertebratau, planhigion ac ati) a chemegol (maetholion, pleiddiaid ac ati.)

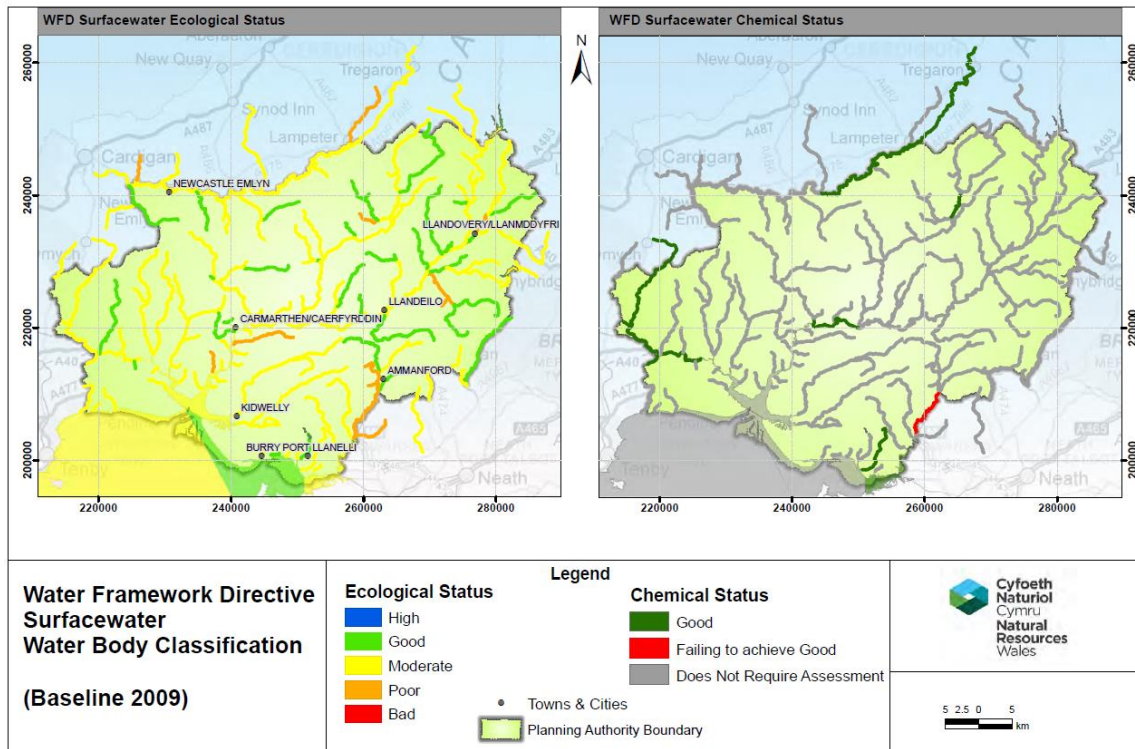
5.3 Rhoddir statws iechyd i ardaloedd dyfrol a gynrychiolir gan liwiau ar y map. Mae ardaloedd dyfrol sy'n cael eu dosbarthu fel rhai 'Drwg', 'Gwael' neu 'Cymedrol' yn methu â chyrraedd safonau Cyfarwyddeb Fframwaith Dŵr yr UE a bydd angen i'r ardaloedd dyfrol hyn wella i statws ecolegol 'Da' o leiaf erbyn 2027.

5.4 Mae ansawdd dŵr cyffredinol y Sir wedi bod yn gwella, gyda mwyafrif yr afonydd yn cyrraedd statws ecolegol cymedrol i dda o dan y Gyfarwyddeb Fframwaith Dŵr. Mae llawer o'r ardaloedd dyfrol yn nalgylch ehangach Tywi, yn Nwyrain y Sir, o ansawdd cymedrol o ganlyniad i etifeddiaeth mwyngloddio metel yr ardaloedd hynny yn hanesyddol. Mae hyn yn aml yn cyd-daro ag ardaloedd o blanhigfeydd conwydd helaeth ar lethrau serth yr ucheldir, gyda llawer o'r rhain hefyd yn ddalgylchoedd dynodedig 'sensitif i asid' oherwydd bod eu gallu naturiol i glustogi'r effaith yn isel.

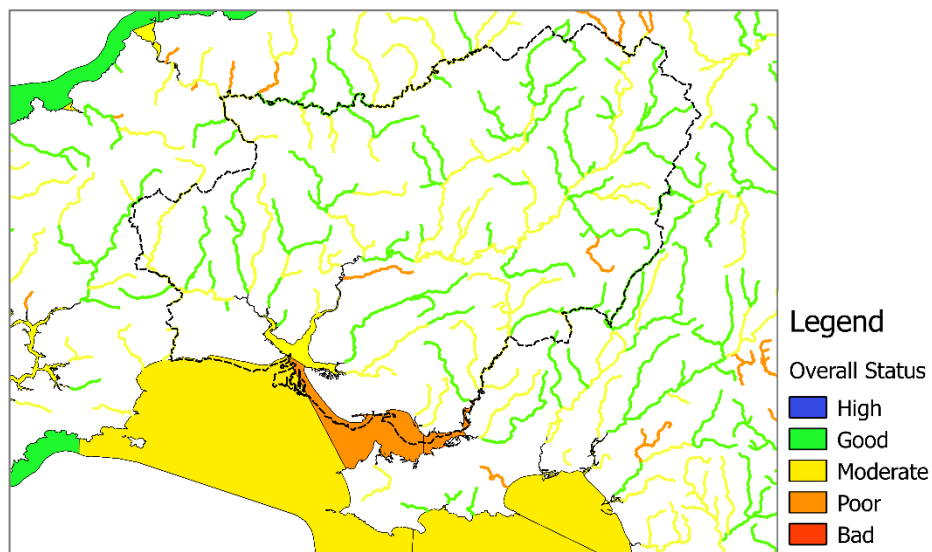
5.5 Mae amaethyddiaeth fwy dwys ar waelod y dyffrynnoedd yn aml wedi amharu ar yr enillion a wnaed mewn ansawdd dŵr. Mae hyn yn arbennig o wir mewn dalgylchoedd lle cynhyrchir llaeth ar raddfa ddwys. Yn ogystal â'u rôl reoleiddiol mae Cyfoeth Naturiol Cymru yn mynd ati i weithio gyda rhanddeiliaid i wella'r ansawdd ecolegol ac ansawdd y dŵr ar draws pob ardal ddyfrol, gan gynnwys Bae Caerfyrddin a'r aberoedd.

5.6 Caiff ein dyfroedd ymdrochi, sydd â dynodiad UE, eu monitro o fis Mai i fis Medi am halogiad gan organebau sy'n ddangosyddion ysgarthol. Dosbarthir dyfroedd ymdrochi yn flynyddol yn ôl ansawdd y dŵr (Ardderchog, Da, Digonol, Gwael). Ar ddiwedd tymor 2015, dosbarthwyd y traethau a chyrraeddodd pob un o'r dyfroedd ymdrochi dynodedig yng Nghymru safon ddigonol neu uwch. O 2018, mae Sir Gaerfyrddin yn gartref i un traeth Baner Las sef Cefn Sidan.

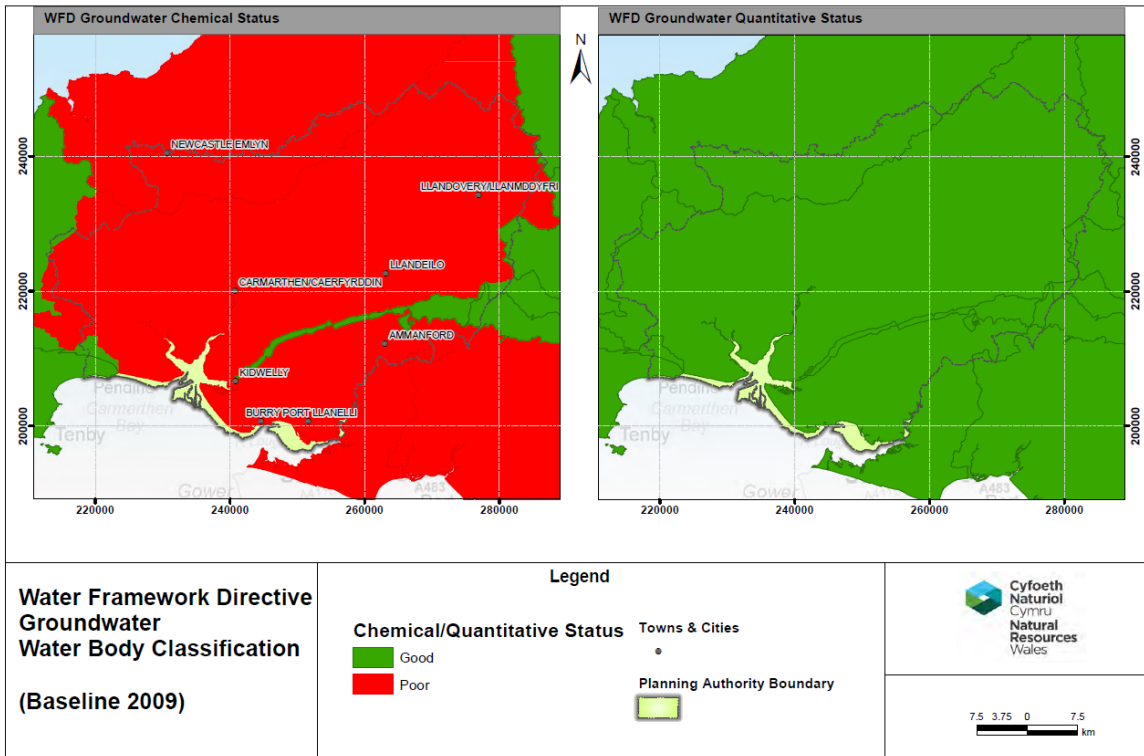
5.7 Daw'r mapiau a'r siartiau canlynol o'r Pecyn Tystiolaeth Lleol: Sir Gaerfyrddin 4/10/2013 fel y'i cynhyrchwyd gan Cyfoeth Naturiol Cymru ac maent yn darparu rhagor o wybodaeth ynglŷn â Dosbarthiadau'r Gyfarwyddeb Fframwaith Dŵr ar gyfer y Sir. Dylid cyfeirio ymhellach at gynnwys y Pecyn mewn perthynas ag ystyriaethau Ansawdd Dŵr. Darparwyd mapiau wedi'u diweddarau hefyd yn dangos y canlyniadau Cylch 2 gwaith monitro'r Gyfarwyddeb Fframwaith Dŵr (2015).



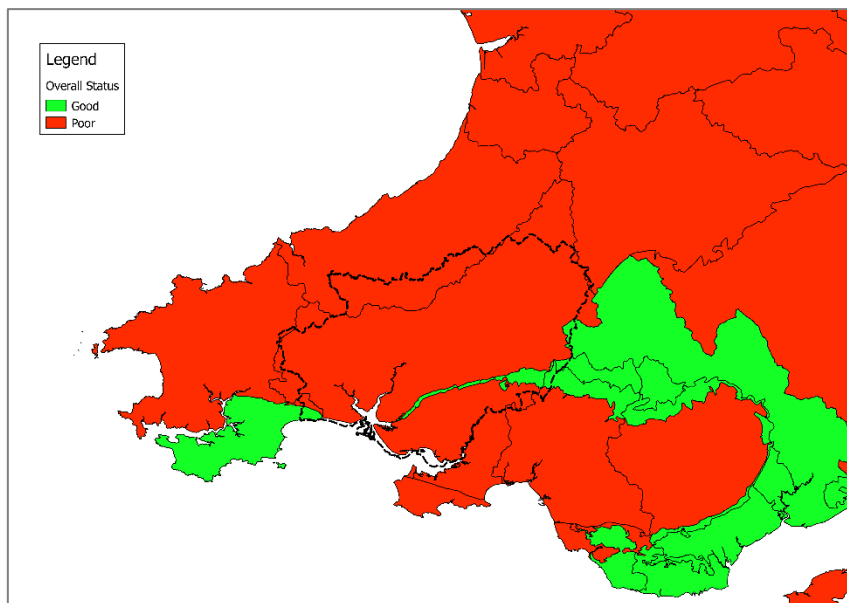
Ffigur 11 Dosbarthiad Corff Dŵr Cylch 1 Dŵr Wyneb y Gyfarwydeb Fframwaith Dŵr (Afonol, trosiannol ac arfordirol) (Gwaelodlin 2009)



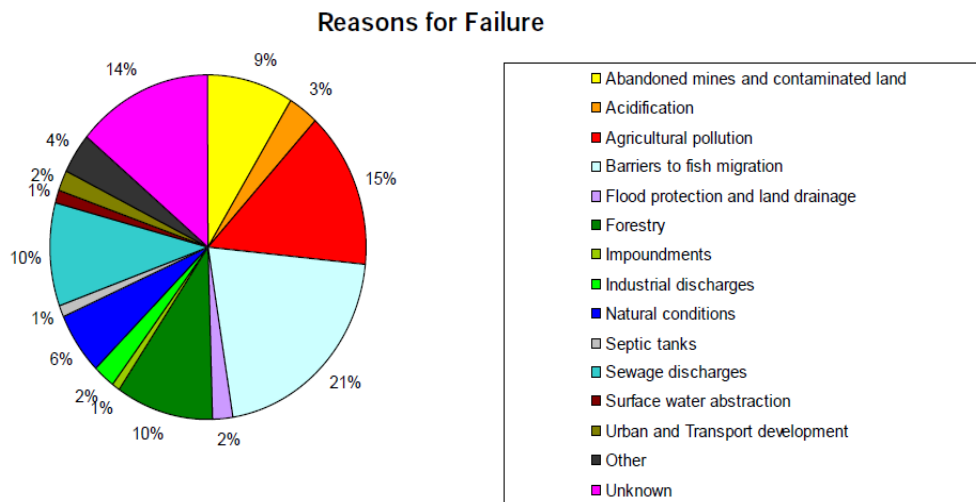
Ffigur 12 Dosbarthiad Corff Dŵr Cylch 2 Dŵr Wyneb y Gyfarwydeb Fframwaith Dŵr (Afonol, trosiannol ac arfordirol) (2014 – 2019)



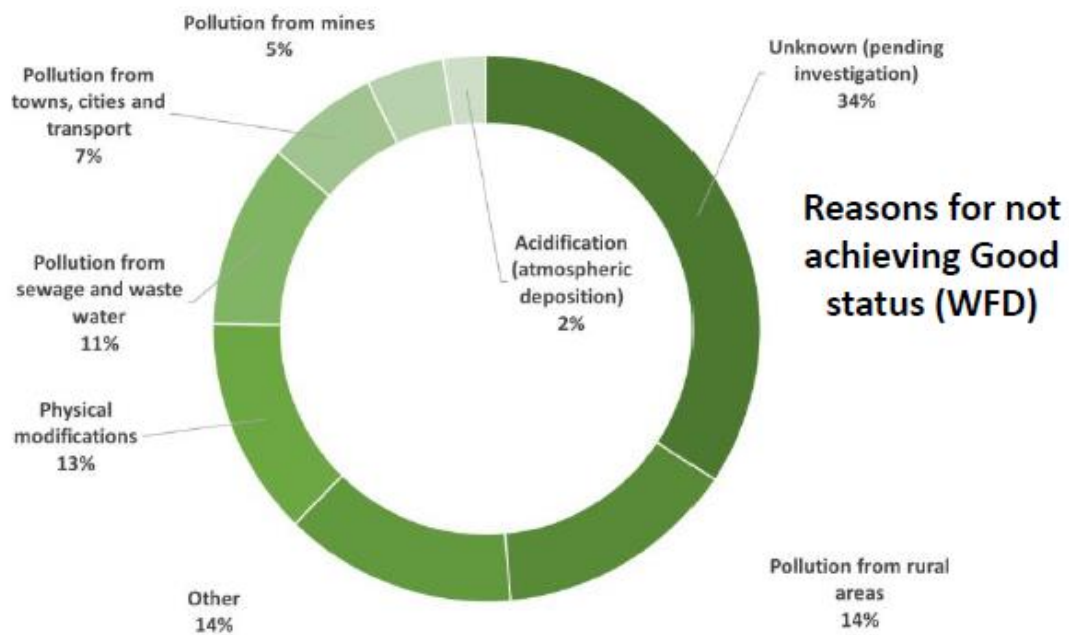
Ffigur 13 Dosbarthiad Dŵr Daear Cylch 1 y Gyfarwydeb Fframwaith Dŵr (gwaelodlin 2009)



Ffigur 14 Dosbarthiad Dŵr Daear Cylch 2 y Gyfarwydeb Fframwaith Dŵr (2014 – 2019)



Ffigur 15 Y Gyfarwyddeb Fframwaith Dŵr: Rhesymau dros Fethiant ar ran Cyrff Dŵr yn Sir Gaerfyrddin 2009



Ffigur 16 Y Gyfarwyddeb Fframwaith Dŵr: Rhesymau dros fethiant yn ardal y De-orllewin (codwyd o <https://naturalresources.wales/about-us/area-statements/south-west-wales-area-statement/?lang=en>)

Cyflenwad Dŵr

5.8 Mae Cynllun Rheoli Adnoddau Dŵr Cymru (2014) yn cwmpasu cyfnod o 25 mlynedd, o 2014 i 2040 (a elwir hefyd yn 'gyfnod cynllunio') ac yn ystyried yr hyn sydd angen ei wneud i sicrhau cydbwysedd cynaliadwy a fforddiadwy rhwng faint o ddŵr a gymerwn o'r amgylchedd a faint o ddŵr sydd ei angen arnom ar gyfer ein bywydau bob dydd.

5.9 Mae'n hollbwysig fod cwmni dŵr yn deall ei allu i gyflenwi dŵr a'r galw am ddŵr gan gwsmeriaid a busnesau o fewn ei ardal gyflenwi. Yr enw ar y gymhariaeth hon yw'r Cydbwysedd rhwng y Cyflenwad a'r Galw.

5.10 System Defnydd Cyfunol Tywi yw'r Parth Adnoddau Dŵr mwyaf yn Ne-orllewin Cymru, sy'n ymestyn yn y dwyrain o Fro Morgannwg i'r gorllewin o Gaerfyrddin ac i'r gogledd heibio i Lanwrtyd.

5.11 Mewn perthynas â Sir Gaerfyrddin, mae cyflenwad dros ben ar gael ym mharth Tywi - Gŵyr. Fodd bynnag, gwelir bod yna ddiffyg yn Sir Benfro (Ffigur 17).



Ffigur 17 Cyflenwad a Galw Parth Adnoddau Dŵr - Coch yn dangos diffyg, Gwyrdd yn dangos gormodedd

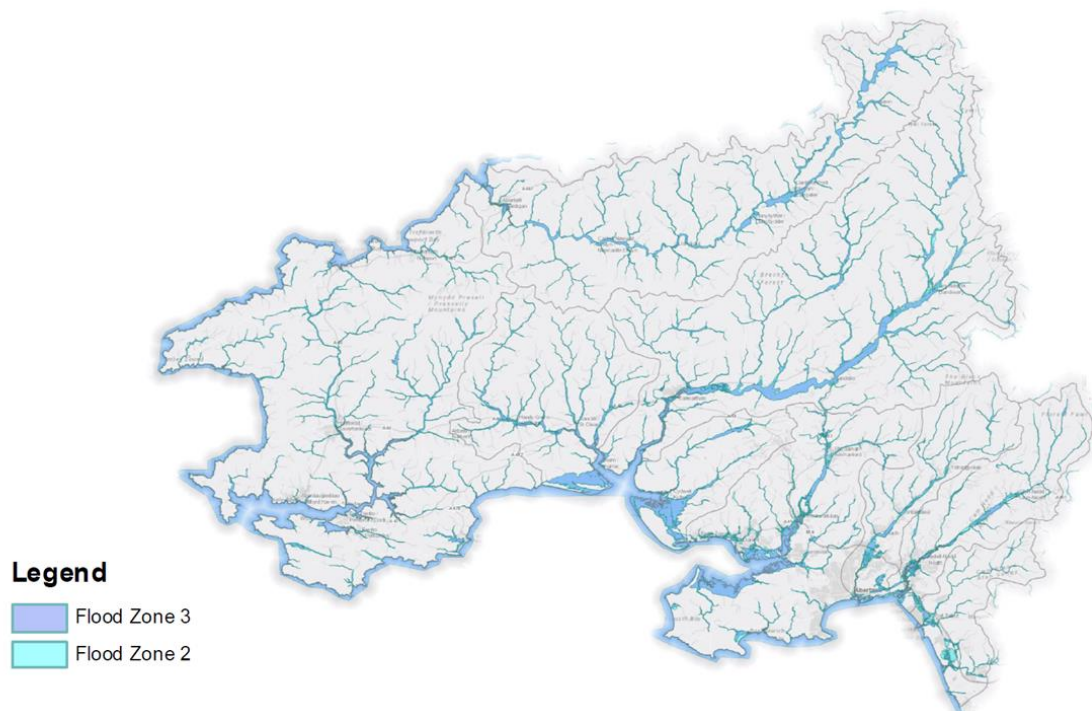
Perygl Llifogydd

5.12 Mae'r perygl o lifogydd yn Sir Gaerfyrddin yn effeithio ar ystod o aneddiadau a rhannau o'r Sir a hynny ar ffurf gorlif afonol a llanwol. Mae mapiau perygl llifogydd rhyngweithiol ar gael ar wefan Cyfoeth Naturiol Cymru (<http://naturalresourceswales.gov.uk/flooding-and-water/>).

Llanelli yw'r gymuned sydd â'r perygl mwyaf o lifogydd yn nalgylch rheoli perygl llifogydd Bae Caerfyrddin a Gŵyr, ac mae'n un o'r 50 o gymunedau uchaf eu risg yng Nghymru. Mae'r gymuned yn cwmpasu ardal ddaearyddol fawr ac mae'n boblog iawn. Y prif berygl yw o'r cyrsiau dŵr sy'n croestorri'r dref. Mae afonydd Dafen, Lliedi a Dulais oll yn achosi perygl llifogydd, ac mae'r cyrsiau dŵr hyn wedi cael eu newid yn sylweddol wrth i'r dref ddatblygu. Mae waliau llifogydd ac argloddiau yn helpu i liniaru'r perygl o lifogydd mewn rhai manau.

Un wledig yn bennaf yw dalgylch Afon Taf, ac mae'r perygl mwyaf o lifogydd yn Hendy-gwyn a Sanclêr. Mae gan y cymunedau hyn hanes hir o lifogydd. Er bod cynlluniau lliniaru llifogydd yn diogelu'r trefi rywfaint, mae'r perygl o lifogydd yn dal i fod. Yn nalgylch fawr Afon Tywi, mae rhywfaint o risg o lifogydd yn llawer o'r cymunedau gwasgaredig, a nodir taw yn Llanymddyfri a Llandeilo y mae'r perygl mwyaf o lifogydd.

5.13 Mae'r map isod yn dangos yr amrywiol beryglon llifogydd pe na bai amddiffynfeydd llifogydd. Y canlynol yw'r penderfyniadau hyn: Parth Llifogydd 3 – Tebygolrwydd uchel o lifogydd. Asesir bod tebygolrwydd o fwy nag 1% fod y tir yn cael llifogydd (neu lifogydd o'r môr o fwy nag 0.5%) mewn unrhyw flwyddyn. Parth Llifogydd 2 – Tebygolrwydd canolig o lifogydd – 1% - 0.1%. Neu debygolrwydd blynyddol o lifogydd o'r môr (0.5%-0.1%) mewn unrhyw flwyddyn.



Ffigur 18 Parthau perygl llifogydd 2 a 3 ar gyfer Ardal y De-orllewin. Ffynhonnell: <https://naturalresources.wales/flooding/>

Seilwaith draeniau

Mae dyletswydd ar Dŵr Cymru o dan Adran 94 o Ddeddf y Diwydiant Dŵr 1991 i dderbyn gwastraff dŵr o unrhyw ddatblygiad newydd, pan fo cysylltiad â'r prif system garthffosiaeth yn hyfyw. I'r perwyl hwn, os oes angen capasiti ychwanegol yn y systemau presennol, yna mae rhwymedigaeth gyfreithiol ar Dŵr Cymru i'w ddarparu drwy ei ddulliau ariannu arferol.

Rhodddwyd llawer o sylw i'r problemau â'r seilwaith carthffosiaeth sy'n draenio i Safle Morol Ewropeaidd Bae Caerfyrddin a'r Aberoedd yng Nghilfach Tywyn. Yn yr ardal hon ceir un o'r cyrff dŵr y gwneir y mwyaf o ddefnydd ohonynt yng Nghymru, a rhaid yw bodloni'r gofynion a bennir gan Gyfarwydddebau Ewropeaidd gan gynnwys Fframwaith Dŵr Cynefinoedd Ewropeaidd (WFD) a'r Cyfarwydddebau Pysgod Cregyn (SD). Ar hyn o bryd nid yw Safle Morol Ewropeaidd Bae Caerfyrddin a'r Aberoedd yn cyrraedd y safonau gofynnol dan WFD a SD, tra bo'r system garthffosiaeth heb gyrraedd y safonau sy'n ofynnol dan y Gyfarwydddeb Trin Dŵr Gwastraff Trefol. Mae problem bosibl dan yr Asesiad Rheoliadau Cynefinoedd os tybir y gall Dŵr Cymru naill ai dderbyn unrhyw gynnydd cysylltiedig mewn dŵr gwastraff beth bynnag fo'r cyfyngiadau capasiti, neu y gellir datrys y cyfryw broblemau capasiti drwy opsiynau caniatáu CNC sydd yn osgoi effeithiau niweidiol ar safleoedd Ewropeaidd.

Mae problemau â capasiti rhwydwaith y seilwaith draenio ledled y sir ac efallai fod angen cymryd camau i sicrhau bod capasiti digonol o fewn rhwydwaith y seilwaith dŵr gwastraff. Mae hyn yn arbennig o bwysig i ardal Arfordirol Llanelli, er mwyn lleihau nifer y gollyngiadau o systemau gorlif carthion cyfun sy'n llifo i Safle Morol Ewropeaidd Bae Caerfyrddin a'r Aberoedd. Cyfrifoldeb Dŵr Cymru yw'r seilwaith carthffosiaeth yn y Sir, fel y corff statudol sy'n ymdrin â charthffosiaeth, a bydd yn rhaid rhoi sylw i hyn yng Nghynlluniau Rheoli Asedau tymor hir Dŵr Cymru. Rhedodd Cynllun Gwella AMP5 o fis Ebrill 2010 tan fis Mawrth 2015; mae'r AMP presennol, AMP 6, yn rhedeg o fis Ebrill 2015 tan fis Mawrth 2020, a bydd AMP7 yn rhedeg o fis Ebrill 2020 tan fis Mawrth 2025. Os yw datblygwyr am gyflymu'r broses o gyflawni gwaith atgyfnerthu angenrheidiol, mae dulliau ar waith i ganiatáu ar gyfer hyn.

Mae Tabl 2 isod yn crynhoi'r dyraniadau twf y darperir ar eu cyfer yn y cynllun mewn perthynas â'r gwaith trin y maent wedi eu cysylltu â hwy. Mae'r Gweithfeydd sydd wedi'u lliwio'n felyn yn cael eu gollwng i Safle Morol Ewropeaidd Bae Caerfyrddin a'r Aberoedd.

Tabl2 Yn derbyn gwaith trin dŵr gwastraff ar gyfer y dyraniadau yn y CDLI diwygiedig

Gwaith Trin Dŵr Gwastraff	Nifer yr anheddau

Oherwydd y problemau blaenorol â'r Gwaith Trin Dŵr Gwastraff yn Llanelli, ers 2009 mae'r Cyngor wedi cymryd camau rhagofalus i brosesu ceisiadau cynllunio ar gyfer datblygiadau newydd yn nalgylch Gwaith Trin Dŵr Gwastraff Llanelli, gan ymrwmo i gytundeb cyd-asiantaethol neu Femoranda o Ddealltwriaeth gyda Chyngor Abertawe, Dŵr Cymru, Asiantaeth yr Amgylchedd Cymru, a Chyngor Cefn Gwlad Cymru sef Cyfoeth Naturiol Cymru bellach, ynghylch dull cyffredin o sicrhau ansawdd dŵr yn Safle Morol Ewropeaidd Bae Caerfyrddin a'r Aberoedd.

Mae'r dull y cytunwyd arno yn canolbwyntio ar dynnu dŵr wyneb o'r seilwaith trin dŵr gwastraff a thrwy hynny gynyddu'r capasiti ar gyfer trin dŵr budr (e.e. drwy amodau cynllunio ar ddatblygiadau newydd sy'n ceisio Systemau Draenio Trefol Cynaliadwy (SuDS) a chyflwyno ffactor i wella'r sefyllfa). Mae'r Cyngor hefyd wedi cyllido'n rhannol gynllun gwella yng Ngwaith Trin Gwastraff Dŵr Llannant, sydd wedi hwyluso'r broses o gael gwared ar ffosfforws.

Cyfeirir at y cytundeb cyd-asiantaethol o hyd yn y Cynllun gan ei fod yn cynrychioli ymrwymiad i weithio ar y cyd, sy'n angenrheidiol i ddarparu seilwaith draenio digonol. Bydd angen diweddarau'r Memorandwm Cyd-ddealltwriaeth i adlewyrchu'r newidiadau mewn amgylchiadau ers cytuno ar y Memorandwm Cyd-ddealltwriaeth gwreiddiol.

Yr Effaith a Ragwelir heb weithredu'r CDLI

Pe na bai'r CDLI ar waith, byddai'n rhaid cadw at y WFD o hyd. Fodd bynnag heb y Cynllun, byddai'r datblygiad yn dameidiog ac ar hap, a byddai'n anodd cydgysylltu, monitro a darparu'r seilwaith ategol angenrheidiol. Ni ellir asesu effeithiau cyfunol datblygiad ac efallai y bydd darparwyr cyfleustodau yn ei chael hi'n anodd cynllunio ar gyfer twf ac ehangu yn eu rhwydweithiau heb CDLI 15 mlynedd i'w hysbysu lle y bwriedir datblygu yn y dyfodol. Gall hyn arwain at oedi mewn datblygiadau ac effeithiau negyddol ar ansawdd dŵr, er enghraifft yn Safle Morol Ewropeaidd Bae Caerfyrddin a'r Aberoedd.

6 Asedau Materol

Priffyrdd a Thrafnidiaeth

6.1 Lleolir Sir Gaerfyrddin ar gefnffyrdd yr A40, yr A477 a'r A48 gyda'r cysylltiadau i'r gorllewin yn cysylltu â'r porthladdoedd fferi i Iwerddon, sydd gyda'r M4 yn ffurfio rhan o'r Rhwydwaith Traws-Ewropeaidd. Caiff y cyswllt rhwng y dwyrain a'r gorllewin ei bwysleisio ymhellach gan reilffordd Gorllewin Cymru sy'n ymestyn o Abertawe (a'r rhwydwaith rheilffyrdd ehangach) i Sir Benfro trwy Gaerfyrddin a Llanelli. Mae Rheilffordd Gorllewin Cymru hefyd yn ffurfio rhan o'r Rhwydwaith Traws-Ewropeaidd sy'n cysylltu â phorthladdoedd fferiau Iwerddon yn Sir Benfro. Mae Rheilffordd Calon Cymru, sy'n ymestyn o Abertawe trwy rannau dwyreiniol y sir i'r Amwythig, yn cynnig buddiannau trafndiaeth ychwanegol, er bod hynny'n seiliedig ar wasanaeth cyfyngedig.

6.2 Mae'r prif rwydwaith priffyrdd o fewn ardal y Cynllun yn cynnwys cefnffordd yr A48 sy'n arwain at ac oddi ar draffordd yr M4 a'i chysylltiadau trwy Dde-ddwyrain Cymru a thu hwnt. Mae cefnffyrdd yr A40 a'r A483 yn cynnig cysylltiadau drwy'r Sir i Ganolbarth a Gogledd Cymru yn ogystal ag i Ganolbarth Lloegr a Gogledd Lloegr. Ceir mynediad pellach i Ogledd y Sir a thu hwnt i Ganolbarth a Gogledd Cymru ar hyd yr A484 a'r A485. Mae'r Sir yn cael ei gwasanaethu hefyd gan nifer o ffyrdd dosbarth A yn ogystal â ffyrdd dosbarth B, gyda phob un yn elfen bwysig o'r rhwydwaith priffyrdd (Ffigur 19).

6.3 Mae'r tabl canlynol yn dangos hyd y rhwydwaith ffyrdd yn Sir Gaerfyrddin (mewn cilometrau), sydd ynddo'i hun yn cynrychioli rhyw 44% o'r rhwydwaith rhanbarthol. Mae hefyd yn dangos faint o'r Sir a wasanaethir gan ffyrdd dosbarth B ac is, sy'n adlewyrchu'n rhannol faint o'r Sir sydd o natur wledig ac yn pwysleisio'r heriau a wynebir wrth gyflwyno strategaeth integredig gynaliadwy ar gyfer yr ardal.

Rhwydwaith Ffyrdd Sir Gaerfyrddin – Hyd y Ffordd (Km)	
M4	5
Dosbarth A (Cefnffordd)	147
Dosbarth A (Ffordd Sirol)	247
Dosbarth B ac C	1,579
Is-ffordd ag wyneb caled	1,496
Cyfanswm	3,474

Ffynhonnell: Cynllun Datblygu Lleol Mabwysiedig Sir Gaerfyrddin

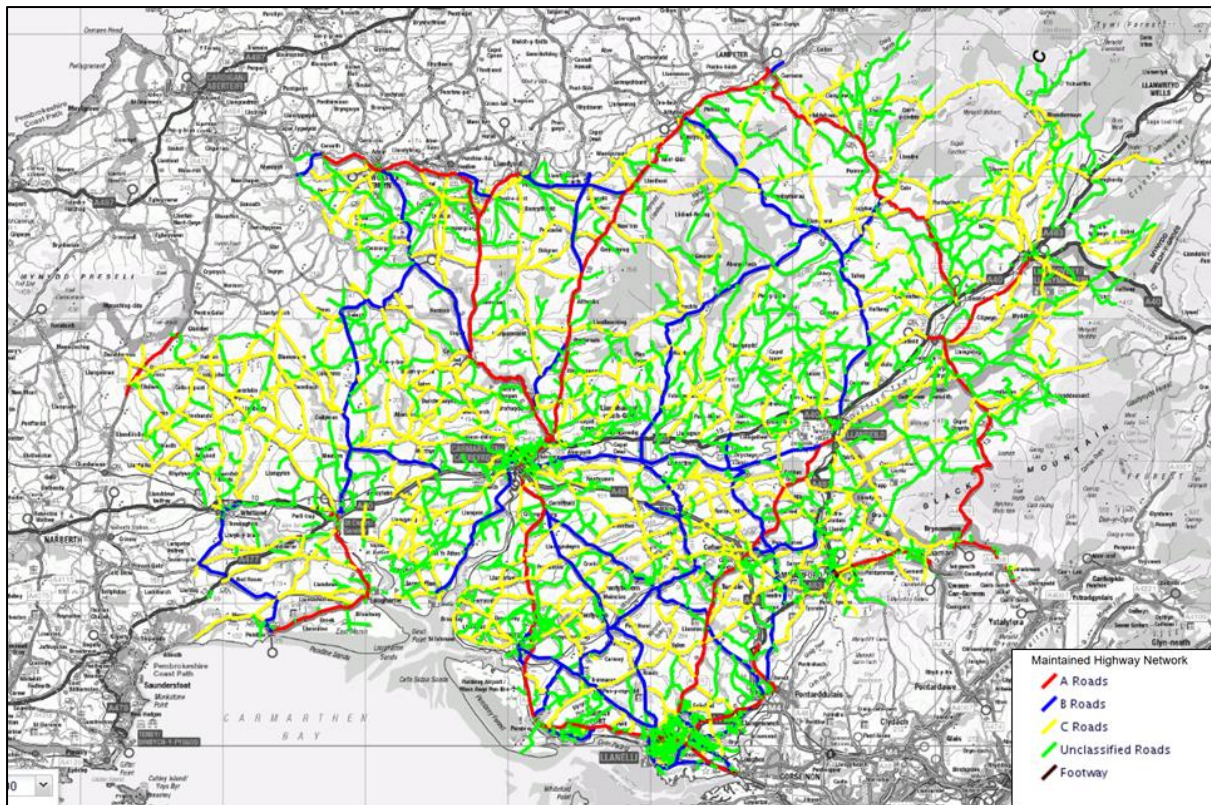
6.4 Mewn perthynas ag argaeledd ceir yn Sir Gaerfyrddin ar 27 Mawrth 2011 dim ond 18.8% o gartrefi yn y Sir oedd heb fynediad i gar neu fan tra bod gan 43.5%, 27.6% a 10.2% fynediad i un, dau neu dri (neu fwy) o geir neu faniau yn y drefn honno⁶.

6.5 O ran cyfaint y traffig, dros y blynyddoedd diwethaf mae'r Sir wedi gweld cynnydd flwyddyn ar ôl blwyddyn ers 2012, gyda lefelau 2016 bellach ar lefel (2.00) sy'n uwch nag ar gyfer 2007 (1.94)⁷. Mae rhywfaint o'r 38% hwn yn defnyddio Rhwydwaith Cefnffyrdd y Sir, gyda 34% o'r traffig yn defnyddio ffyrdd 'bach' dosbarthedig, sy'n adlewyrchu natur wledig rhannau mawr o'r Sir⁸.

⁶ Pobl a Thrwyddedu a Pherchenogaeth Cerbydau - Llywodraeth Cymru 2012

⁷ Cyfaint traffig ffyrdd yn ôl awdurdod lleol a blwyddyn (StatsCymru)

⁸ Cyfaint traffig ffyrdd yn ôl awdurdod lleol a dosbarth ffordd (StatsCymru)



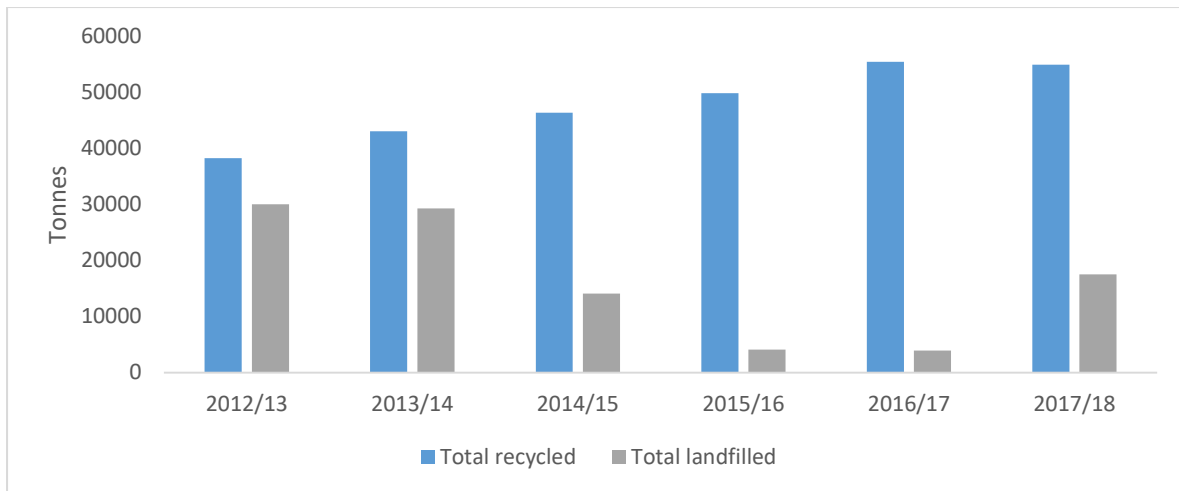
Ffigur 19 Rhwydwaith Ffyrdd Sir Gaerfyrddin⁹

Gwastraff

6.6 Daw Sir Gaerfyrddin o fewn ardal ranbarthol De-orllewin Cymru ar gyfer rheoli gwastraff. Gwastraff diwydiannol a masnachol yw'r gyfran fwyaf arwyddocaol o gyfanswm y llif gwastraff a reolir yn y rhanbarth - cynhyrchwyd 252,000 tonnelli o wastraff gweddilliol (heb ei ailgylchu) yn 2012. Mae gwastraff a reolir yn cynnwys gwastraff solet trefol, gwastraff masnachol a diwydiannol, gwastraff adeiladu a dymchwel, gwastraff peryglus a chwalu gwastraff amaethyddol dan reolaeth. Cynhyrchwyd 135,000 tonnelli o wastraff adeiladu a dymchwel gweddilliol yn 2012. Mae data mwy cyfoes ar gael ar gyfer gwastraff solet trefol, a chynhyrchwyd 161,000 tonnelli o wastraff gweddilliol o'r math hwn yn ystod 2016/17. O ran gwastraff peryglus, mae'r cyfraddau a gynhyrchwyd yn gyffredinol wedi aros ar lefel debyg yn ystod y blynyddoedd diwethaf. Er nad oes gan Gymru unrhyw safleoedd tirlenwi ar gyfer gwastraff peryglus, mae'r wlad yn cael ei gwasanaethu'n dda gan fathau eraill o gyfleusterau sy'n delio â gwastraff o'r fath. Nid oes unrhyw ddata diweddar ar gael ar gyfer gwastraff amaethyddol.

6.7 Roedd cyfran y gwastraff trefol a ailgylchwyd neu a gompostwyd yn Sir Gaerfyrddin ar gyfer 2016/17 yn 66.2%. Mae hyn yn uwch na'r cyfartaledd ar gyfer rhanbarth De-orllewin Cymru, sef 64.3% a chyfartaledd Cymru sef 63.8% (StatsCymru). Mae'r ddibyniaeth ar safleoedd tirlenwi ar gyfer gwastraff gweddilliol wedi gostwng yn raddol dros y blynyddoedd diwethaf o 30,022 tonnelli yn 2012/13 i 3,960 tonnelli yn 2016/17. Fodd bynnag, yn yr arolygon diweddaraf, mae hyn wedi cynyddu ychydig i 17,523 o dunelli, yn bennaf o achos newidiadau yn y farchnad ailgylchu (Ffigur 20). Mae'r duedd gyffredinol hon tuag at gynyddu cyfraddau ailgylchu a lleihau'r gwastraff sy'n mynd i safleoedd tirlenwi yn arwydd calonogol, ac yn cydfynd â'r targedau cenedlaethol fel y'u nodir yn y strategaeth wastraff genedlaethol *Tuag at Ddyfodol Diwastraff*.

⁹Ffynhonnell data Cyngor Sir Gaerfyrddin: <http://geodiscoverer/>



Ffigur 20 Rheolaeth flynyddol ar reoli gwastraff yn ôl dull (mewn tunelli). Ffynhonnell: StatsCymru

6.8 Yn ôl Cyfoeth Naturiol Cymru (2012), rhanbarth De-orllewin Cymru sydd â'r cyfraddau uchaf o ran paratoi gwastraff diwydiannol a masnachol er mwyn ei aildefnyddio, ei ailgylchu a'i gompostio (67%). Fodd bynnag, tirlenwi oedd yr ail ddull o reoli gwastraff oedd yn cael ei ddefnyddio fwyaf (21%). Ar gyfer gwastraff masnachol a diwydiannol, canfu Cyfoeth Naturiol Cymru (2012) mai tirlenwi oedd y prif ddull o reoli gwastraff yn y De-orllewin (57%) gydag ailgylchu yn ail (31%).

6.9 Oherwydd bod llai o wastraff yn cael ei anfon i safleoedd tirlenwi, mae'r lle gwag sy'n weddill ar gyfer y rhanbarth yn uwch na'r trothwy a nodir yn TAN 21 (7 mlynedd). Fodd bynnag, mae rhannau o ranbarth De-orllewin Cymru'n dibynnu ar ddefnyddio ardaloedd y tu allan i'r rhanbarth i ymdrin â gwastraff gweddilliol (gan gynnwys contractau â chyfleusterau dramor). Mae'n amlwg fod yna ddiffyg cyfleusterau amgen i ddelio â gwastraff gweddilliol yn y rhanbarth ac mae hwn yn fater y bydd angen ei fonitro'n agos dros y blynyddoedd nesaf.

Yr Effaith a Ragwelir heb weithredu'r CDLI

Pe na bai'r CDLI ar waith, byddai Polisi a Deddfwriaeth Cenedlaethol yn ei gwneud yn ofynnol i ddatblygiadau arfaethedig wthio gwastraff i fyny'r hierarchaeth ac i weld cydweithio rhanbarthol rhwng awdurdodau. Fodd bynnag, byddai clustnodi cyfleuster gwastraff gweddilliol os a phan fo angen, yn anodd â chynllun datblygu ar waith.

7 Priddoedd

Ansawdd y Pridd

7.1 Yng Nghymru gyfan ceir nifer fawr o gynefinoedd sensitif lle mae'r cyfraddau asideiddio (dyddodiad asid) ac ewtroffeiddio (cyfoethogi maetholion) yn uwch na'r llwythi critigol. Ystyrir bod llygryddion yn achosi niwed sylweddol o ran asideiddio ac ewtroffeiddio os ydynt yn uwch na'r gwerthoedd critigol (Cynulliad Cenedlaethol Cymru 2007b). Dylid nodi bod y tueddiadau a nodwyd ar gyfer y cyfraddau asideiddio yn achos cynefinoedd sensitif yn debygol o fod yn gysylltiedig â'r ffaith fod priddoedd mewn ardaloedd ucheldir yn fwy agored i effeithiau asideiddio oherwydd eu gallu isel i niwtraleiddio (Cynulliad Cenedlaethol Cymru 2007b).

7.2 Yng Nghymru, mae canran y cynefinoedd lle mae ewtroffeiddio'n uwch na'r llwythi critigol wedi gostwng llai na 10% (o 98% i 90.3%) rhwng 1995 a 2013, ond mae maintoli'r gormodedd cyfartalog wedi lleihau 44%, o 15.8 kg N ha y flwyddyn yn 1995 i 8.9 kg N ha y flwyddyn yn 2013. Yng Nghymru, mae canran y cynefinoedd ag asid sy'n uwch na'r llwythi critigol (gweler NOx) wedi gostwng o 90% yn 1995 i 74% yn 2013. Dros yr un cyfnod mae maintoli'r gormodedd cyfartalog o ran asid wedi lleihau 65% (o 1.36 keq ha y flwyddyn i 0.45 keq ha y flwyddyn).¹⁰

7.3 Mae data ar lwythi critigol y llwythi nitrogen maethol yn ôl dyddodiad nitrogen (Y Ganolfan Ecoleg a Hydroleg 2004) yn nodi bod yna ragweld y bydd y graddau y byddant yn uwch na'r llwythi critigol mewn priddoedd yn lleihau; fodd bynnag, byddant yn dal i fod yn uwch na'r llwythi critigol mewn rhannau o Sir Gaerfyrddin yn 2010. Yn yr un modd, rhagwelir y bydd y llwythi critigol yn ôl dyddodiad asid mewn priddoedd yn gostwng erbyn 2010, er y byddant yn parhau i fod yn uwch na'r llwythi critigol mewn rhai ardaloedd.

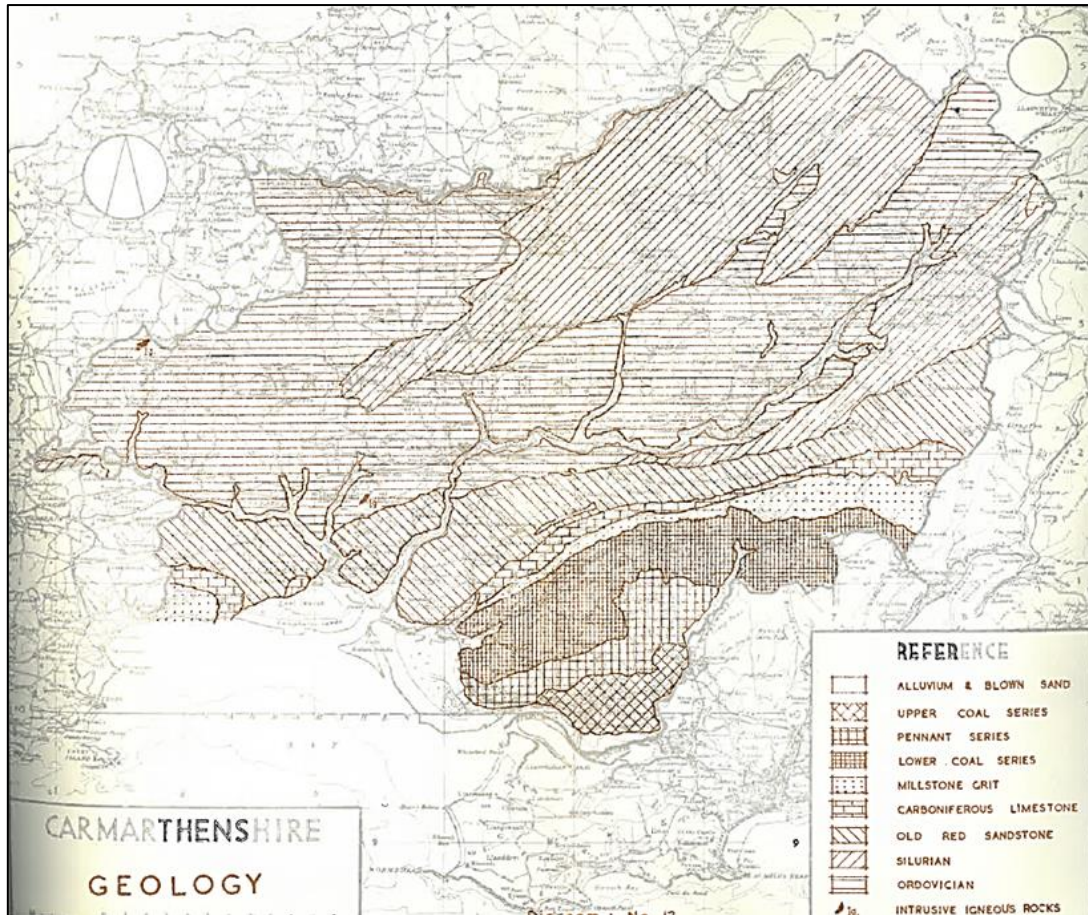
7.4 Mae priddoedd yn ddalfa garbon bwysig, ac felly gall gwarchod pridd gyfrannu at glustogi effeithiau newid yn yr hinsawdd fel y'u rhagwelir.

Daearreg

7.5 Gellir rhannu daearreg solet a drifft y Sir i nifer o gategoriâu eang:

- Y gyfres Silwraidd - sydd i'w chael yn rhan fwyaf gogleddol y Sir.
- O amgylch y gyfres Silwraidd ceir y gyfres Ordofigaidd sy'n ffurfio priif strata'r Sir.
- Ceir Hen Dywodfaen Goch sy'n ymestyn mewn band eang o'r gorllewin i'r dwyrain yn ardaloedd canolog y sir.
- Ceir Calchfaen Carbonifferaidd o amgylch Pentywyn ac mewn band cul o Gydweli yn y de sy'n ymestyn tua'r dwyrain i'r gogledd o Rydaman ac i Barc Cenedlaethol Bannau Brycheiniog.
- Ceir Cyfres Grut Melinfaen hefyd mewn band cul, ac mae'n gorwedd ar ben y gyfres calchfaen carbonifferaidd.
- Mae'r gwelyau glo canolig ac is i'w cael yn Ne-ddwyrain y Sir.
- Ceir llifwaddodion yn nyffrynnoedd afonydd Tywi, Teifi a Llwchwr yn ogystal â'r ardaloedd arfordirol isel o gwmpas Pentywyn, Pen-bre a Llanelli.

¹⁰ <https://naturalresources.wales/evidence-and-data/research-and-reports/the-state-of-natural-resources-report-assessment-of-the-sustainable-management-of-natural-resources/?lang=en>



Ffigur 21 Daeareg Sir Gaerfyrddin

Geoamrywiaeth a Geogadwraeth

7.6 Mae pwysigrwydd gwarchod safleoedd sy'n adlewyrchu geoamrywiaeth tirwedd y DU a'r amgylchedd naturiol bellach yn cael ei gydnabod yn elfen sydd o bwys mawr yng nghydestun cynllunio a datblygu defnydd tir cynaliadwy. Gall safleoedd o'r fath ddarparu mynediad i graigwelyau allweddol, dyddodion arwynebol ac unedau pridd sy'n cynnwys tystiolaeth ddadlennol o gyfnodau blaenorol o newid amgylcheddol, gan gynnwys newid yn yr hinsawdd a newid defnydd tir; mae llawer yn cofnodi hanes echdynnu mwynau lleol a datblygiadau diwydiannol cysylltiedig; safleoedd eraill oedd yr unig fannau lle gellid cael cerrig adeiladu, ac maent yn parhau felly, sy'n cyfrannu at ein treftadaeth bensaernïol.

Safleoedd Geoamrywiaeth o Bwysigrwydd Rhanbarthol (RIGS)

7.7 Ar hyn o bryd RIGS yw'r lleoedd pwysicaf ar gyfer gwarchod Gwyddor Daear y tu allan i dir a warchodir yn statudol megis Safleoedd o Ddiddordeb Gwyddonol Arbennig (SoDdGA). Mae RIGS yn ffurfio rhwydwaith o fewn sir neu ranbarth o safleoedd daearegol yr ystyrir eu bod yn deilwng o gael eu gwarchod oherwydd eu pwysigrwydd i Wyddor Daear. Cânt eu dynodir gan feini prawf a ddatblygir yn lleol, a all fod yn pwysleisio'r adnodd addysgol, hanesyddol a hamdden lleol yn hytrach na'u harwyddocâd gwyddonol cenedlaethol, sydd yn dod o dan gylch gorchwyl statws SoDdGA. Mae RIGS yn ffurfio rhwydwaith o safleoedd ail haen sy'n ategu'r safleoedd SoDdGA ond nad oes ganddynt amddiffyniad statudol. Fodd bynnag, mae dynodiad RIGS yn un ffordd o gydnabod, ac felly warchod, nodweddiad Gwyddor Daear a thirwedd pwysig trwy system gynllunio'r awdurdodau lleol ar gyfer y dyfodol.

RIGS yn Sir Gaerfyrddin

7.8 Mae Arolwg Daearegol Prydain (BGS) wedi darparu data RIGS ar gyfer Sir Gaerfyrddin fel rhan o archwiliad RIGS De Cymru. Mae'r data'n nodi 32 o safleoedd RIGS yn rhan De-

ddwyreiniol y Sir. Gwyddys bod safleoedd pellach wedi cael eu gwerthuso mewn rhannau eraill o'r Sir gan Grŵp RIGS De-orllewin Cymru. Ymgynghorir â'r BGS fel rhan o'r broses o adolygu'r CDLI mewn perthynas ag unrhyw newidiadau/diweddariadau i RIGS.

Hydroddaeareg

7.9 Mae dŵr daear yn adnodd sylweddol sy'n cyflenwi llifoedd gwaelodol i afonydd a gwlyptiroedd lleol. Yn hanesyddol mae wedi cael ei ddefnyddio er mwyn cael dŵr yfed ac at ddibenion masnachol. Mae'r ffurfiannau calchfaen carbonifferaidd yn ffurfio dyfrhaen bwysig sy'n dal dŵr y gellir ei defnyddio i echdynnu cyflenwadau mawr o ddŵr ar gyfer y cyhoedd neu at ddibenion eraill.

7.10 Defnyddir y galchfaen garbonifferaidd ym Mhentywyn i echdynnu cyflenwad dŵr ar gyfer y cyhoedd.

7.11 Mae ffurfiannau creigiau'r Hen Dywodfaen Goch a Grut Melinfaen yn ddyfrhaenau llai sy'n bwysig yn lleol fel ffynonellau dŵr daear, er y gall ffawtiau leihau effeithiolrwydd y creigiau hyn fel dyfrhaenau. Mae'r gwelyau glo yn Ne-ddwyrain y Sir hefyd yn ffurfio dyfrhaen lai.

7.12 Mae'r dyddodion llifwaddodol ar hyd Afonydd Teifi, Tywi a Llwchwr yn ddyfrhaenau llai. Yn ardal Afon Teifi gwneir defnydd helaeth o'r dyddodion graean llifwaddodol at ddibenion cyflenwad cyhoeddus ac amaethyddol.

Dosbarthiad Tir Amaethyddol

7.13 Yn ôl y data Dosbarthiad Tir Amaethyddol sydd ar gael, nid oes tir o'r graddau uchaf (Gradd 1 a Gradd 2) yn Sir Gaerfyrddin. Ceir clytwaith o dir Gradd 3 wedi'i leoli tua De a De-ddwyrain y Sir yn dilyn dyffryn afon Tywi, sy'n ymestyn o Lanymddyfri yn y dwyrain, trwy Langadog, Llandeilo a Chaerfyrddin. Caiff y rhan fwyaf o'r tir yn Sir Gaerfyrddin ei ddsbarthu fel tir Gradd 4, gyda chyfran fach o dir Gradd 5 wedi'i leoli tua Gogledd-ddwyrain y Sir.

Yr Effaith a Ragwelir heb weithredu'r CDLI

Mae Nodiadau Cyngor Technegol Mwynau 1 a 2 yn mynnu bod adnoddau mwynol yn cael eu diogelu ar Fapiau Cynnig y CDLI ac y dylid mapio ardaloedd lle na fyddai gwaith glo yn dderbyniol hefyd. Yn absenoldeb y CDLI, ni fyddai'r adnoddau hyn yn cael eu mapio na'u diogelu.

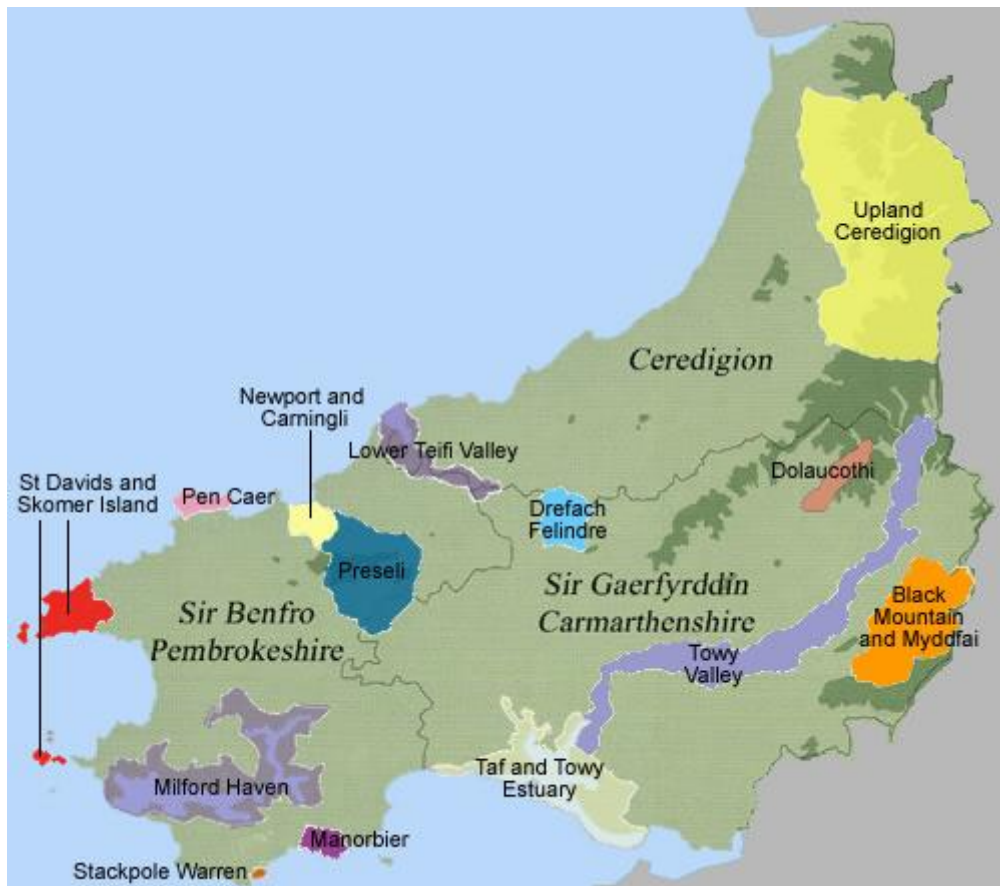
8. Treftadaeth Ddiwylliannol ac Amgylchedd Hanesyddol.

8.1 Oherwydd y pellterau mawr yn aml sydd rhwng canolfannau rhanbarthol yn Sir Gaerfyrddin, mae trefi a phentrefi yn hanesyddol wedi datblygu hunaniaeth a diwylliannau lleol arbennig, yn seiliedig ar dreftadaeth ddiwydiannol ac amaethyddol.

Tirweddau o Ddiddordeb Hanesyddol Eithriadol

8.2 Ceir saith Tirwedd o Ddiddordeb Hanesyddol Eithriadol sydd yn gyfan gwbl neu'n rhannol o fewn ffiniau Sir Gaerfyrddin:-

- Dyffryn Tywi, Myddfai a'r Mynydd Du
- Dyffryn Tywi
- Preseli
- Dolau Cothi
- Aberoedd Afonydd Taf a Thywi
- Dre-fach - Felindre
- Rhan Isaf Dyffryn Teifi



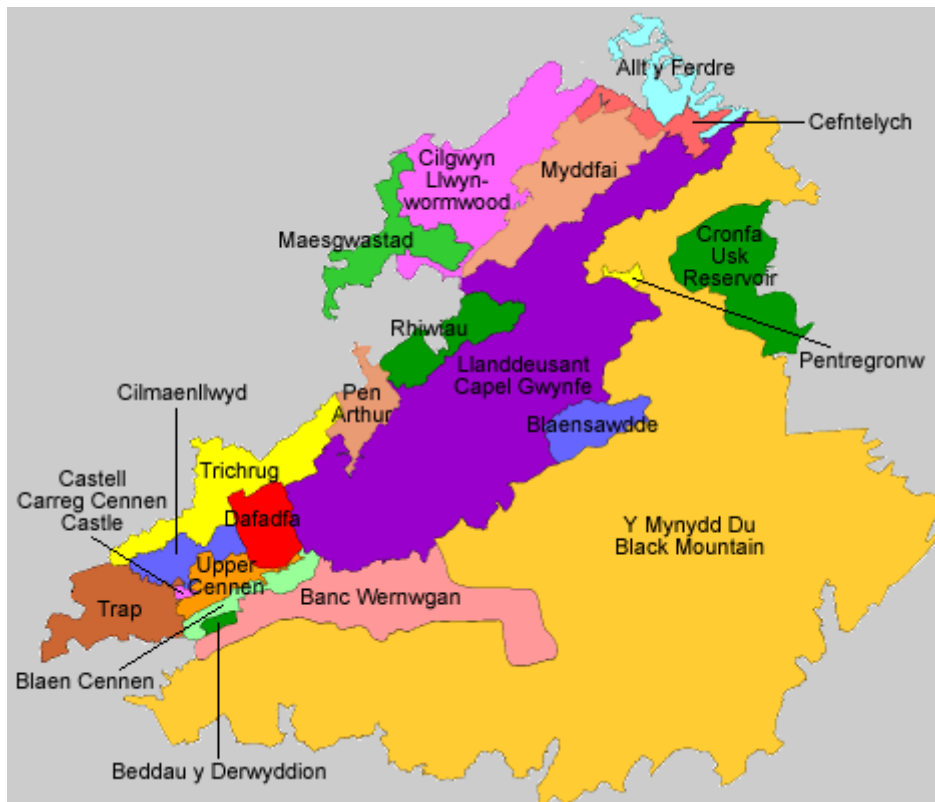
Ffynhonnell: Ymddiriedolaeth Archaeolegol Dyfed - <http://www.dyfedarchaeology.org.uk/>

8.3 Dywed Polisi Cynllunio Cymru: 'Wrth lunio eu cynlluniau datblygu, dylai awdurdodau cynllunio lleol ystyried y gofrestr o barciau a gerddi hanesyddol yng Nghymru a dylent ddatblygu polisiau sy'n benodol i'r ardal leol ac a fydd yn cyfrannu at eu gwarchod a'u gwella. Hefyd, dylai awdurdodau cynllunio lleol ystyried ardaloedd sydd wedi'u cynnwys yn y gofrestr o dirweddau hanesyddol yng Nghymru, a phan ystyrir ei bod yn briodol gwneud hynny, dylent ddatblygu polisiau sy'n benodol i'r ardal leol ac a fydd yn cyfrannu at y gwaith o'u cadw.'¹¹

¹¹ Polisi Cynllunio Cymru (Argraffiad 9) – Paragraff 6.4.12

8.4 Mae manylion pellach ynglŷn â'r Tirweddau o Ddiddordeb Hanesyddol Eithriadol a'u nodweddion tirwedd hanesyddol i'w gweld isod.

Dyffryn Tywi, Myddfai a'r Mynydd Du



Ffynhonnell: Ymddiriedolaeth Archaeolegol Dyfed - <http://www.dyfedarchaeology.org.uk/>

8.5 Mae ardal gymeriad **Trap** yn dir caeëdig sy'n cynnwys clostiroedd bach a phocedi o glostiroedd rheolaidd mwy o faint. Y patrwm anheddu yw un o dai a ffermydd gwasgaredig gyda chlwstwr o anheddau o'r 19eg ganrif a rhai modern ym mhentref Trap.

Gorwedd ardal gymeriad **Cennen Uchaf** ym mhen uchaf dyffryn afon Cennen sydd â llethrau serth coediog iawn, a thir wedi ei rannu'n gaeau gyda ffermydd gwasgaredig ar dir mwy gwastad.

Mae ardal gymeriad **Beddau y Derwyddon** yn ardal fechan o dir pori garw ac wedi ei wella wedi ei amgylchynu gan wal gerrig yn gwahanu gweundir agored oddi wrth dir caeëdig is a anheddir.

Gorwedd ardal gymeriad **Dafadfa** ar lethrau esmwyth sy'n wynebu'r gogledd ac mae'n cynnwys tir pori wedi'i wella wedi ei rannu'n gaeau canolig eu maint a lled reolaidd. Mae'r patrwm anheddiad yn un o ffermydd gwasgaredig iawn. Mae'r ffermdai a'r tai allan yn bennaf o'r 19eg ganrif ac wedi eu codi o gerrig.

Mae ardal gymeriad **Blaensawdde** yn gorwedd yn rhan uchaf dyffryn afon Sawdde wrth droed y Mynydd Du. Mae'n cynnwys ffermydd mawr gwasgaredig, caeau bach i ganolig eu maint a choedydd. Mae'r ffermdai yn dyddio'n bennaf i'r 18fed a'r 19eg ganrif ac maent yn gysylltiedig ag ystod eang o dai allan.

Ceir sawl cyn ystâd yn ardal gymeriad **Cilgwyn-Llwynywermod**. Mae rhai o'r plasdai wedi goroesi, ond y prif ddylanwad ar y cymeriad hanesyddol gan yr ystadau oedd creu'r dirwedd parcdir.

Gorwedd ardal gymeriad **Rhiwtiau** ar draws y gefnen. Er iddi fod wedi'i rhannu'n gaeau yn flaenorol mae llawer o'r hen gloddiau a gwrychoedd yn awr wedi dymchwel ac mae gwedd agored i'r dirwedd. Nid oes anheddau.

Mae ardal gymeriad **Planhigfa Pen Arthur** yn gorwedd ar draws cefnen uchel ac ochrau dyffryn afon Sawdde. Mae'n cynnwys coedwigaeth o'r 20fed ganrif a blannwyd ar gyn gaeau. Goroesa anheddau mewn cliriadau yn y blanhigfa.

Gorwedd ardal gymeriad **Trichrug** ar draws cefnen sy'n codi o ardal o dir amaethyddol cyfoethog. Er ei bod wedi ei rhannu'n gaeau gynt mae llawer o'r cloddiau a'r ffiniau cerrig wedi eu dymchwel ac mae'r ardal yn awr yn frodwaith o dir pori a wellwyd, tir pori garw, gweundir a phlanhigfeydd conifer.

Gorwedd ardal gymeriad **Myddfai** mewn dyffryn agored ac mae'n cynnwys ffermydd gwasgaredig a chaeau tir pori cymharol reolaidd. Mae pentref Myddfai gyda'i eglwys ganoloesol yn ganolbwynt i'r ardal.

Mae ardal gymeriad **Llanddeusant-Capel Gwynfe** yn cynnwys tir amaethyddol a Rannwyd yn gaeau, ffermydd gwasgaredig a choedydd collddail gwasgarog sy'n cyffinio â gweundir agored y Mynydd Du.

Gorwedd ardal gymeriad **Cefntelych** ar draws cefnen isel ac mae'n cynnwys tir pori wedi'i wella a rannwyd yn gaeau mwy o faint. Mae cloddiau'r caeau erbyn hyn bron i gyd wedi dymchwel, gan roi gwedd agored i'r dirwedd.

Gorwedd ardal gymeriad **Maes-gwastad** ar draws gwaelod dyffryn afon Brân ac mae'n cynnwys caeau mawr o dir pori wedi'i wella a rennir gan gloddiau cymen, ffermydd gwasgaredig ond heb fawr iawn o goedwigoedd na choed unigol.

Gorwedd ardal gymeriad **Pentregronw** ar lethrau serth sy'n gogwyddo tua'r de- orllewin ar ymyl y Mynydd Du. Er ei bod wedi ei rhannu'n gaeau gynt gan waliau a chloddiau mae'r ardal hon yn dychwelyd yn gyflym i fod yn weundir. Lleolir ffermdy a adawyd yn segur yn yr ardal hon.

Gorwedd ardal gymeriad **Allt y Ferdre** ar draws brynau ac ochrau dyffryn serth iawn. Mae'n cynnwys yn ei chyfanrwydd dir coediog, yn goed collddail hynafol a phlanhigfeydd conifer o'r 20fed ganrif.

Mae ardal gymeriad **Fforest Glasfynydd - Cronfa Ddŵr Afon Wysg** yn cynnwys planhigfa goniffer o'r 20fed ganrif a chronfa ddŵr o'r 20fed ganrif. Sefydlwyd y ddwy ar dir a oedd yn bennaf yn weundir agored.

Mae ardal gymeriad **Banc Wernwgan - Chwareli Foel Fraith** ar ymyl gogleddol y Mynydd Du. Gweundir agored ydyw. Elfennau amlwg yn y dirwedd hanesyddol yw olion y diwydiant cloddio am garreg galch.

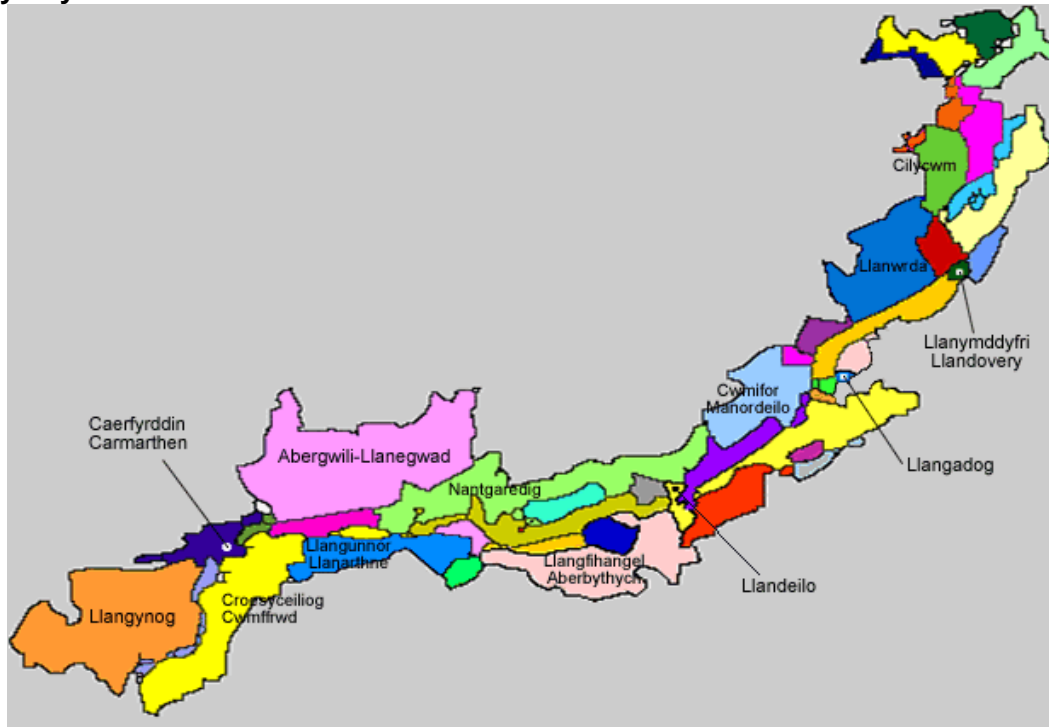
Gweundir hollol agored yw ardal gymeriad **Y Mynydd Du**. Mae'n cynnwys copaon Bannau Sir Gâr/Fan Brycheiniog ar uchder o dros 800m, ond yn bennaf mae'n Cynnwys tir pori garw a mawnogydd blanced rhwng 250m a 600m.

Mae ardal gymeriad **Cilymaenllwyd** yn cynnwys ffermydd a bythynnod gwasgaredig a chaeau eithaf rheolaidd o dir pori wedi'i wella. Mae'r ffiniau o gloddiau a gwrychoedd. Dyddia'r rhan fwyaf o'r ffermdai a'r adeiladau eraill o'r 19eg ganrif.

Gorwedd ardal gymeriad **Blaen Cennen** ar ymyl gogleddol y Mynydd Du ac mae'n cynnwys ffermydd gwasgaredig a chaeau tir pori.

Mae ardal gymeriad **Castell Carreg Cennen** yn cynnwys bryn carreg galch greigiog ac ar ei gopa lleolir olion sylweddol castell canoloesol.

Dyffryn Tywi



Ffynhonnell: Ymddiriedolaeth Archaeolegol Dyfed - <http://www.dyfedarchaeology.org.uk/>

8.6 Llangynog - Llangain mae'r ardal gymeriad hon yn cynnwys tirwedd donnog o gaeau afreolaidd, coetir a phlanhigfeydd ar lethrau serth dyffrynnoedd a ffermydd gwasgaredig, a datblygiad preswyl modern ar raddfa fach gerllaw Caerfyrddin.

Gorlifdir Afon Tywi ceir llifogydd yn rheolaidd yn yr ardal gymeriad hon ac o ganlyniad nid oes ganddi fawr ddim elfennau tirwedd hanesyddol ar wahân i ffosydd draenio a ffensys, a chymhorthion morlywio yn sianel Afon Tywi.

Caerfyrddin mae'r ardal gymeriad hon yn cynnwys y dref sirol i gyd, gan gynnwys y craidd hanesyddol, datblygiadau tai a seilwaith yn perthyn i'r 20fed ganrif.

Ystrad Tywi: Caerfyrddin- Llandeilo mae'r ardal gymeriad hon yn cynnwys gorlifdir Afon Tywi. Mae ffermydd wedi'u gwasgaru'n eang ar ynysoedd o dir ychydig yn uwch, a choed gwrych nodweddiadol yn rhoi golwg parcdir i'r dirwedd.

Abergwili - Plwyf Llanegwad lleolir yr ardal gymeriad hon ar ochr ogleddol Afon Tywi ac yn ei hanfod mae'n cynnwys caeau afreolaidd bach o borfa wedi'i gwella, coetir collddail ar lethrau serth dyffrynnoedd a ffermydd gwasgaredig o gerrig.

Morfa Melyn yr ardal gymeriad hon yw'r rhan fach honno o orlifdir Afon Tywi i fyny'r afon o Gaerfyrddin sy'n cael ei boddi gan y llanw yn achlysurol. Yn ei hanfod mae'n cynnwys porfa agored, heb fawr ddim ffiniau.

Plwyfi Llangynnwyr - Llanarthne lleolir yr ardal gymeriad hon ar lethrau sy'n wynebu'r gogledd ar ochr ddeheuol dyffryn Tywi ac mae'n cynnwys caeau bach, coetir a ffermydd bach gwasgaredig.

Abergwili mae'r ardal gymeriad hon yn cynnwys pentref o dai sy'n dyddio yn bennaf o'r 18fed ganrif a'r 19eg ganrif ar hyd ffordd yr A40 (sydd â ffordd osgoi yn mynd heibio iddo erbyn hyn), yr eglwys ganoloesol, adeilad modern Llys Esgob Tyddewi, yr hen lys (sef Amgueddfa Caerfyrddin erbyn hyn) a'i barcdir, a datblygiadau preswyl modern.

Croesyceiliog - Cwmffrwd mae'r ardal gymeriad hon wedi'i hamgáu'n gaeau canolig eu maint o borfa wedi'i gwella. Cyfyngir clystyrau bach o goetir yn bennaf i lethrau serth. Yn ogystal â'r patrwm anheddu hynafol o ffermydd gwasgaredig ceir datblygiadau llinellol mwy diweddar ar hyd y priffyrdd sy'n ymestyn allan o Gaerfyrddin.

Gardd Fotaneg Genedlaethol Cymru mae'r ardal gymeriad hon yn cynnwys hen erddi a pharcdir Neuadd Middleton. Mae'r dirwedd hon wrthi'n cael ei hadfer a'i hadnewyddu, gan gynnwys adeiladu tŷ gwydr mawr.

Llanarthne mae'r ardal gymeriad hon wedi'i chanoli ar bentref Llanarthne, sydd â hen graidd wedi'i seilio ar eglwys y plwyf sy'n perthyn i'r cyfnod Canoloesol, ond sy'n cynnwys llawer o ddatblygiadau modern. Mae'r ardal hon hefyd yn cynnwys ffermdir bras a ffermydd gwasgaredig.

Llanfihangel Aberbythych yn ei hanfod mae'r ardal gymeriad hon yn cynnwys tir ffermio tonnog amgaeëdig, coetir ar lethrau serch dyffrynnoedd a ffermydd gwasgaredig. Cyfyngir datblygiadau preswyl o'r 19eg ganrif a'r 20fed ganrif i bentrefannau bach a datblygiadau llinellol ar hyd priffyrdd.

Nantgaredig - Derwen Fawr mae'r ardal gymeriad hon yn ymestyn ar draws bryniau tonnog ar ochr ogleddol dyffryn Tywi ac yn cynnwys ffermydd mawr gwasgaredig mewn tirwedd o gaeau bach i ganolig eu maint. Mae datblygiadau llinellol a chnewylloedd modern wedi'u canoli ar hyd ffordd yr A40 sy'n mynd trwy'r ardal.

Llangathen mae'r ardal gymeriad hon wedi'i chanoli ar eglwys Llangathen a'i hanheddiad cysylltiedig, a thŷ a gerddi Aberglasne sy'n cael eu hadfer ar hyn o bryd. Tir pori wedi'i amgáu a ffermydd gwasgaredig yw'r dirwedd yn gyffredinol.

Gelli Aur mae'r ardal gymeriad hon yn cynnwys plasty, gerddi a pharc Gelli Aur, planhigfa goniffer, y mae rhannau ohoni yn tresmasu ar draws y cyn-barc, a Llanfihangel Aberbythych, sef pentref yr ystad.

Allt Pant Mawr mae'r ardal gymeriad hon yn cynnwys llethr serth ochr ddeheuol dyffryn Tywi, llethr a orchuddir gan goed. Wedi'u gwasgaru yma ac acw gyda'r coetir ceir tyddynnod a bythynnod wedi'u gosod mewn system nodweddiadol o gaeau bach.

Parc Dinefwr yn ei hanfod mae'r ardal gymeriad hon yn cynnwys tai o'r 18fed ganrif a'r 19eg ganrif, gerddi a pharc Dinefwr ynghyd â'r castell. Mae'r tŷ a'r rhan fwyaf o'r parc yn eiddo i'r Ymddiriedolaeth Genedlaethol ac yn cadw llawer o'u helfennau hanesyddol.

Ystrad Tywi: Llandeilo - Llangadog mae'r ardal gymeriad hon yn cynnwys gorlifdir yr afon. Nid oes unrhyw aneddiadau na choetir, er bod y gorlifdir wedi'i rannu'n system gaeau eithaf llac o glostiroedd canolig i fawr eu maint.

Cwmifor - Manordeilo mae'r ardal gymeriad hon yn ymestyn ar draws bryniau tonnog isel ar ochr ogleddol dyffryn Tywi. Mae'n cynnwys patrwm anheddu hynafol o ffermydd gwasgaredig, porfa amgaeëdig a chlystyrau bach o goetir, a datblygiadau llinellol a chnewylloedd o'r 19eg ganrif a'r 20fed ganrif ar hyd ffordd yr A40.

Llandeilo mae'r ardal gymeriad hon yn un drefol o ran cymeriad. Lleolir craidd hanesyddol y dref sy'n cynnwys adeiladau o'r 18fed ganrif a'r 19eg ganrif yn bennaf gerllaw ffordd yr A483 ac o amgylch eglwys y plwyf. Lleolir datblygiadau diweddarach yn dyddio o'r 19eg ganrif a'r 20fed ganrif y tu allan i'r craidd.

Allt Tregyb mae'r ardal gymeriad hon yn gorwedd ar lethrau Dyffryn Tywi sy'n wynebu'r gogledd ac yn cynnwys coetiroedd collddail yn gymysg â chaeau afreolaidd bach a ffermydd bach, tyddynnod a bythynnod gwasgaredig.

Felindre mae'r ardal gymeriad hon yn cynnwys anheddiad cnewylloedd bach o dai sy'n perthyn yn bennaf i'r 19eg ganrif a'r 20fed ganrif. Y tu allan i'r anheddiad hwn ceir nifer o dyddynnod sydd wedi'u gwasgaru'n llac mewn system o lain-gaeau amgaeëdig.

Tir Comin Carreg-Sawdde mae'r ardal gymeriad hon yn cynnwys tir comin agored; yng nghanol y tir comin hwn lleolir clwstwr o adeiladau o'r 19eg ganrif a'r 20fed ganrif - sy'n dresmasiadau ar y tir comin.

Llangadog, mae ardal gymeriad Llangadog wedi'i chanoli ar yr eglwys ganoloesol, Stryd yr Eglwys a 'sgwâr' fach. Mae'r adeiladau ar y sgwâr yn rai trawiadol ac yn dyddio o'r 18fed ganrif a'r 19eg ganrif. Lleolir datblygiadau preswyl o ddiwedd y 19eg ganrif a thai ac unedau diwydiannol ysgafn o'r 20fed ganrif ar gyrion y dref.

Cefngornoeth mae'r ardal gymeriad hon yn ymestyn ar draws esgair fryniog, isel ar ochr ogleddol dyffryn Tywi, ac yn cynnwys ffermydd gwasgaredig, caeau afreolaidd a chlystyrau bach o goetir.

Ystrad Tywi: Llangadog - Llanymddyfri mae'r ardal gymeriad hon yn cynnwys gorlifdir a llethrau isaf dyffryn Tywi. Nodweddir yr ardal gan ffermydd mawr gwasgaredig a system gaeau reolaidd. Mae coed nodweddiadol yn rhoi golwg parcdir i'r dirwedd.

Abermarlais mae'r ardal gymeriad hon wedi'i seilio ar hen dŷ, gerddi a pharc Abermarlais. Mae'r tŷ wedi mynd erbyn hyn ac mae'r parc a'r gerddi wedi dirywio. Ac yntau wedi'i leoli rhwng hen goetir collddail a phlanhigfeydd coniffer, mae naws agored y parc yn dal i barhau.

Llansadwrn - Llanwrda mae'r ardal gymeriad hon yn cynnwys Llansadwrn a Llanwrda - sef dau bentref sy'n perthyn i'r 19eg ganrif - a leolir mewn tirwedd o gaeau bach a ffermydd gwasgaredig ar fryniau tonnog, isel ar ochr ogleddol dyffryn Tywi.

Llanymddyfri mae Llanymddyfri yn ardal gymeriad drefol ac yn cynnwys craidd hanesyddol y dref sy'n cynnwys y castell canoloesol ac adeiladau o'r 18fed ganrif a'r 19eg ganrif, ynghyd ag eglwys ganoloesol Llanfair-ar-Bryn, sef eglwys y plwyf, sydd mewn lleoliad anghysbell, a datblygiadau modern.

Maesllydan datblygodd ardal gymeriad Maesllydan o system gaeau agored. Mae porfa a amgaewyd yn gaeau rheolaidd yn cynnwys olion amaethu cefnen a rych. Nodweddir y patrwm anheddu gan ffermydd mawr gwasgaredig yn bennaf.

Llwynhowell mae'r ardal gymeriad hon yn cynnwys ffermydd sylweddol wedi'u gwasgaru ar hyd llethrau isel Afon Tywi sydd wedi'u gosod mewn tirwedd o gaeau bach afreolaidd o borfa wedi'i gwella, a choetir collddail.

Cil-y-cwm mae'r ardal gymeriad hon yn cynnwys pentref bach Cil-y-cwm a ffermydd mawr gwasgaredig. Maent yn sefyll mewn tirwedd o gaeau afreolaidd. Mae'r cloddiau o amgylch llawer o gaeau wedi gordyfu, sy'n rhoi gwedd goediog i'r ardal.

Rhandirmwyn lleolir yr ardal gymeriad hon yn rhan uchaf y dyffryn. Ffermydd gwasgaredig a chymunedau a ddatblygodd gyda'r mwyngloddiau plwm yn y 19eg ganrif yw'r prif fathau o aneddiadau a geir yn yr ardal. Mae'r caeau'n fach ac yn afreolaidd. Mae coetir, gwrychoedd sydd wedi tyfu'n wyllt a phlanhigfeydd coniffer yn rhoi golwg dra choediog i'r ardal hon.

Cwm-y-Rhaeadr mae'r ardal gymeriad hon yn cynnwys llethrau serth iawn. Plannwyd planhigfeydd coniffer ar y mwyafrif o lethrau'r dyffryn, ond ceir ychydig o rostir agored. Lleolir yr ardal uwchben tir ffermio bras ardal gymeriad Cil-y-cwm.

Nant-y-Ffin lleolir yr ardal gymeriad hon yn rhan uchaf dyffryn Tywi, sydd â llethrau serth, a'i isafonydd. Mae elfennau tirwedd hanesyddol yn cynnwys ffermydd gwasgaredig - adeiladau o gerrig o'r 19eg ganrif - caeau bach afreolaidd a choetir collddail.

Craig Ddu mae'r ardal gymeriad hon yn cynnwys llethrau creigiog serth iawn a llwyfandir uchel lle y ceir rhostir. Mae llethrau'r dyffrynnoedd wedi'u gorchuddio â choetir gwasgaredig gyda phorfa arw a rhostir yma ac acw.

Dinas lleolir yr ardal gymeriad hon yn rhan uchaf dyffryn Tywi ac mae'n cynnwys llethrau serth wedi'u gorchuddio â choetir collddail trwchus, rhostir agored ar lethrau creigiog a llwyfandir uchel.

Craig y Bwch mae'r ardal gymeriad hon yn cynnwys ucheldir agored ar ochr ddwyreiniol dyffryn Tywi. O'r llethrau serth mae'r ardal yn lefelu i ffurfio llwyfandir tonnog o borfa arw.

Carn Goch mae'r ardal gymeriad hon yn cynnwys bryn isel o rostir agored lle y lleolir rhagfuriau cerrig anferth caer bwysig o'r Oes Haearn ac isgaer llai o faint.

Fforest mae'r ardal gymeriad hon yn ymestyn ar hyd esgair hir rhwng dyffryn Tywi a dyffryn Brân. Erbyn hyn mae'r patrwm caeau o gloddiau a gwrychoedd wedi torri i lawr i raddau helaeth, a defnyddir ffensys gwifrau i ddal da byw. Mae'r tir yn borfa wedi'i gwella neu'n borfa arw, a cheir coetir prysglog ar lethrau serth.

Dryslwyn mae'r ardal gymeriad hon yn cynnwys gwrthglawdd ac olion gwaith maen castell a thref ganoloesol Dryslwyn a leolir ar fryn isel o fewn dyffryn Tywi.

Bethlehem lleolir yr ardal gymeriad hon ar ochr ddeheuol dyffryn Tywi ac mae'n cynnwys tirwedd o gaeau bach afreolaidd a chlystyrau bach o goetir collddail a ffermydd gwasgaredig.

Garn-wen lleolir yr ardal gymeriad hon ar lethrau sy'n wynebu'r gogledd-orllewin uwchben dyffryn Tywi. Mae'n cynnwys caeau afreolaidd sy'n rhedeg ar dir uchel uwchben, a dwy fferm fawr, sef Garn-wen a Than-y-lan.

Cynghordy lleolir yr ardal gymeriad hon ar ochr orllewinol afon Brân a llethr ddwyreiniol Afon Tywi, ac mae'n cynnwys caeau pori bach afreolaidd, coetir, a ffermydd gwasgaredig.

Plwyf Llanwrda mae'r ardal gymeriad hon yn ymestyn ar draws bryniau tonnog i'r gogledd o ddyffryn Tywi ac mae'n cynnwys caeau bach afreolaidd, ffermydd gwasgaredig a choetir gwasgaredig.

Preseli



Ffynhonnell: Ymddiriedolaeth Archaeolegol Dyfed - <http://www.dyfedarchaeology.org.uk/>

8.7 Mae Tirwedd Hanesyddol y Preseli yn croesi ffiniau gweinyddol, gyda'r ardaloedd cymeriad canlynol wedi'u cynnwys yn fwyaf uniongyrchol naill ai'n gyfan gwbl neu'n rhannol o fewn Sir Gaerfyrddin.

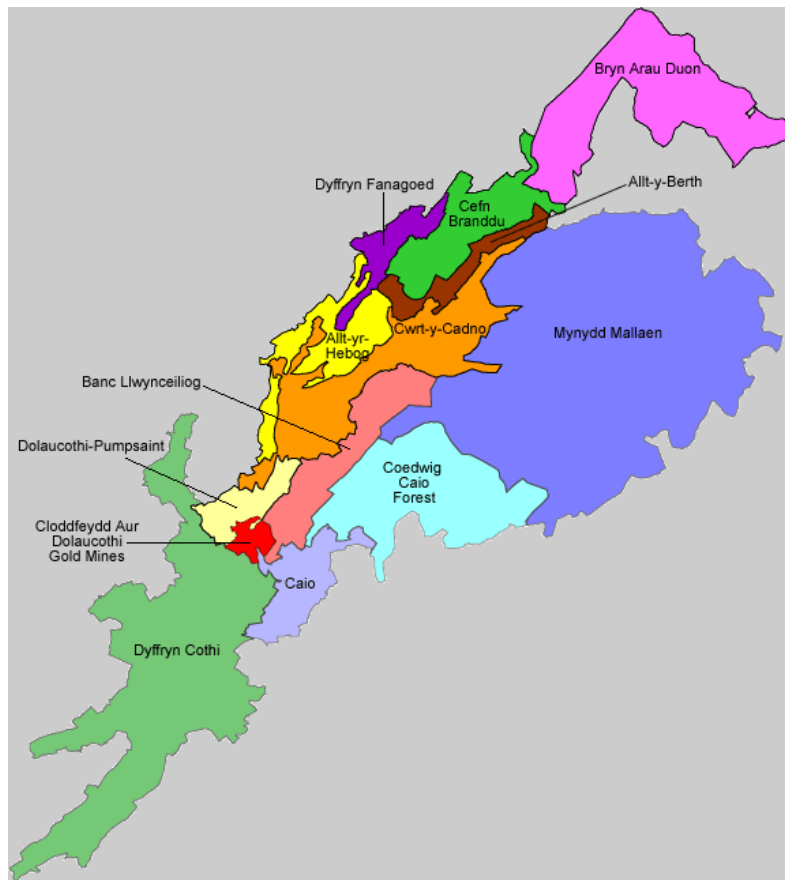
Llangolman Mae'r ardal gymeriad tirwedd hanesyddol hon yn cynnwys caeau afreolaidd eu siâp, ffermydd a bythynnod gwasgaredig, lonydd cul a choetir ar ochrau serth dyffrynnoedd. Ceir nifer o wahanol fathau o adeiladau yn amrywio o ffermdai mawr i fythynnod unllawr. Carreg yw'r defnydd adeiladu traddodiadol. Rhennir y caeau gan gloddiau neu gloddiau o bridd a cherrig, ac arnynt ceir gwrychoedd. Tir pori yw'r tir amaeth gan mwyaf.

Carn Wen Mae'r ardal gymeriad tirwedd hanesyddol hon yn cynnwys bryn bach agored o dir prysglog. Mae olion chwarel a adawyd ar ddiwedd yr 20fed ganrif yn elfen amlwg yn y dirwedd. Nid oes unrhyw aneddiadau, coed na ffyrdd yn yr ardal hon.

Glandy Cross Ffordd yr A478 yw canolbwynt yr ardal gymeriad tirwedd hanesyddol hon. Lleolir system o gaeau eithaf rheolaidd eu siâp a ffermydd a bythynnod gwasgaredig o bob tu i'r ffordd hon. Datblygodd tai hirgul ac adeiladau eraill yn dyddio o ddiwedd yr 20fed ganrif yn Glandy Cross ac Efailwen. Mae henebion defodol ac angladdol, gan gynnwys cylch cerrig Meini Gwyr, yn un o nodweddion yr ardal hon.

Pentre Galar Roedd yr ardal gymeriad tirwedd hanesyddol hon yn dir comin agored nes iddo gael ei amgáu trwy Ddeddf Seneddol ym 1812. Mae'r system o gaeau rheolaidd eu siâp, y ffermydd gwasgaredig a'r ffyrdd i gyd yn dyddio o'r cyfnod hwn. Carreg yw'r priif ddefnydd adeiladu. Rhennir y caeau gan gloddiau ac arnynt wrychoedd. Tir pori wedi'i wella a lleiniau o dir mwy garw yw'r defnydd a wneir o'r tir.

Dolau Cothi



Ffynhonnell: Ymddiriedolaeth Archaeolegol Dyfed - <http://www.dyfedarchaeology.org.uk/>

8.8 Mae ardal gymeriad **Dolau Cothi - Pumpsaint** yn ymestyn ar draws llawr dyffryn afon Cothi ac mae'n cynnwys pentref Pumpsaint, a'r parc a'r gerddi sy'n gysylltiedig â Thŷ Dolau Cothi gynt. Adeiladau o'r 19eg ganrif a godwyd mewn arddull nodedig gan ystâd Dolau Cothi yn y 1850au sydd yn y pentref gan fwyaf.

Lleolir ardal gymeriad **Cwrt-y-cadno** yn nyffryn Cothi uchaf. Tirwedd o ffermydd gwasgaredig, caeau bach a choetir ydyw. Adeiladwyd llawer o'r ffermydd gan ystâd Dolau Cothi yn y 1850au yn arddull nodedig 'llyfr-patrwm'.

Gweddillion y diwydiant cloddio aur sy'n dyddio o gyfnod y Rhufeiniaid hyd yr 20fed ganrif yw ardal gymeriad **Cloddfeydd Aur Dolau Cothi**. Yr Ymddiriedolaeth Genedlaethol sy'n berchen ar y safle, ac maent wedi ailgodi enghreifftiau o adeiladau sy'n gysylltiedig â chloddio i ddenu ymwelwyr.

Pentref **Caio** yw canolbwynt ardal gymeriad Caio. Fodd bynnag, prif elfennau'r dirwedd hon yw ffermydd gwasgaredig a chaeau pori afreolaidd eu maint a gwrthgloddiau a gwrychoedd yn eu rhannu.

Planhigfa fawr o goed conifer yn dyddio o'r 20fed ganrif wedi'i thaenu dros weundir agored yw '**Fforest Caio**'.

Mae ardal gymeriad **Banc Llwynceiliog** ar ran uchaf ochr dyffryn afon Cothi. Mae'r hen wrthgloddiau a'r gwrychoedd a fu'n gloddiau terfyn i'r clostiroedd wedi syrthio erbyn hyn ac mae'r ardal, yn ei hanfod, yn ardal o dir pori wedi'i wella. Mae cloddweithiau unionlin dyfrbontydd Rhufeinig sy'n dilyn ochr y dyffryn yn elfennau amlwg yn y dirwedd.

Llwyfandir o weundir uchel yw ardal gymeriad **Mynydd Mallaen**. Fe'i hamgylchynir gan ffermydd a chaeau ar dir is ac o boptu iddo ceir tir coedwigaeth.

Mae ardal gymeriad **Dyffryn Fanagoed** yn ymestyn ar draws llawr a llechweddau isaf dyffryn uchel agored, a cheir yno ffermydd gwasgaredig, y mae eu hadeiladau gan fwyaf yn dyddio o'r 19eg ganrif, a chaeau bach afreolaidd eu siâp.

Coetir o goed collddail hynafol a phlanhigfeydd o goed coniffer ar ochrau serth dyffryn Cothi uchaf yw ardal gymeriad **Allt-yr-hebog**.

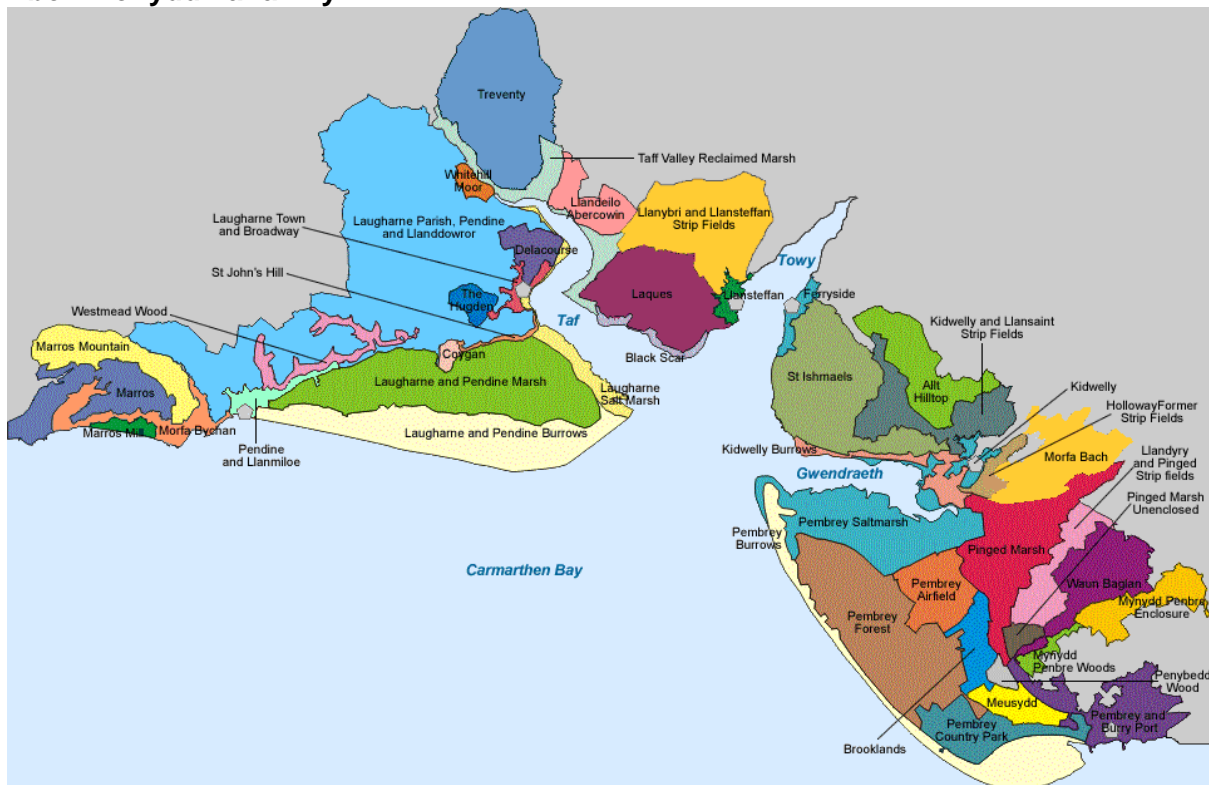
Coetir o goed collddail ac ychydig o weundir ar lethrau serth a chreigiog dyffryn Cothi uchaf yw ardal gymeriad **Allt-y-Berth**.

Mae ardal gymeriad **Cefn Branddu** yn ymestyn dros gefnen uchel â'i brig yn grwn. Mae hen gloddiau terfyn wedi syrthio erbyn hyn a thir pori agored wedi'i wella, gweundir ynghyd â rhedyn, a choetir o goed collddail ar y llethrau serth o boptu iddi yw tirwedd yr ardal yn ei hanfod yn awr.

Planhigfa goedwigaeth fawr o'r 20fed ganrif wedi'i sefydlu dros weundir uchel yw ardal gymeriad **Bryn Arau Duon**.

Mae ardal gymeriad **Dyffryn Cothi** yn ymestyn ar draws gorlifdir a gwaelod ochrau dyffryn afon Cothi a'i hisafonydd. Fe'i nodweddir gan ffermydd a chaeau pori gwasgaredig. Mae'r hyn a fu gynt yn barcdir yn ymestyn dros lawr y dyffryn nid nepell oddi wrth Rhydodyn a Glan yr Anell.

Aber Afonydd Taf a Thywi



Ffynhonnell: Ymddiriedolaeth Archaeolegol Dyfed - <http://www.dyfedarchaeology.org.uk/>

8.9 Mae'r adran ganlynol yn disgrifio'r dirwedd; gellir cael rhagor o fanylion am gymeriad yr ardal trwy fynd i: <http://www.dyfedarchaeology.org.uk/>

8.10 Mae'r ardal arfordirol yma o forydau, iseldiroedd arfordirol, twyni tywod a barrau tywod rhynglanw yn gorwedd ar ochr ogledd ddwyrain Bae Caerfyrddin ar arfordir De Cymru. Tu cefn i'r eangderau hir o dwyni tywod ar ochr ogleddol ddwyrain Bae Caerfyrddin, ar ochr dwyreiniol a gorllewinol cegau aberoedd Afonydd Taf, Tywi a Gwendraeth, mae ardaloedd helaeth o gorsdir isel. Mae'r ardal gyfan yn cynnwys tystiolaeth amrywiol o weithgaredd o'r cyfnod cynhanesyddol hyd y cyfnod diweddar yn ogystal â'r drefn ganoloesol Hugden o gaeau agored ar y gefnen arfordirol isel i'r gorllewin o Dalacharn.

8.11 Mae'r arfordir presennol yn un sy'n newid, oherwydd symudiadau parhaus y tywod, ond mae waliau môr a thraeniau, ac o'u blaenau forfeydd y daw'r llanw drostynt, yn diogelu'r tir a adenillwyd. Trwy ddefnyddio cyfraniad o dystiolaeth archeolegol, astudiaeth o nodweddion creiriol a rhai byw yn y tirweddau presennol, a ffotograffau o'r awyr, a ffynonellau cartograffig a dogfennol, darganfuwyd sut yr esblygodd y tirwedd hwn, a grëwyd yn bennaf trwy waith dynol.

8.12 Ar derfyn gogledd y gors orllewinol neu Gors Talacharn a moryd Gwendraeth mae etifeddiaeth ddaearegol o linell o glogwyni môr gyda chyfordraeth wrth eu bôn. Er bod gwaith chwarela wedi'u dinistrio erbyn hyn, yr oedd unwaith ogofâu yng nghalchfaen Coygan Bluff, a oedd ger glan y môr ar un adeg, lle cafwyd defnydd o'r cyfnod Uwch Balaeolithig. Gwelwyd hefyd wrth gloddio'r fryngaer a oedd yno cyn y chwarela ddilyniant hir o breswyliaeth o'r cyfnod Neolithig i'r Canol Oesoedd cynnar. Mae angen rhagor o ymchwil i ganfod ble yr oedd y morlin yn ystod y cyfnodau Rhufeinig a chanoloesol, ond mae'n sicr bod trefi cestyll Cydweli a Thalacharn yn llawer mwy agored i'r môr gynt nag yn awr.

8.13 Ni ellir canfod erbyn hyn o ble yn union y daeth llawer o'r darganfyddiadau o'r cyfnodau cynhanesyddol a chanoloesol a gafwyd yn Nhwyni Lacharn, ond mae lleoliad tomennydd cregin o fewn y ddwy gyfundrefn dwyni, lle cafwyd crochenwaith canoloesol, o bwysigrwydd hanfodol i bennu trefn amser y newidiadau i'r morlin a'r gwaith cau tir. Byddai'n fuddiol pe gellid eu cloddio y dyddiau hyn.

8.14 Yr oedd yr hen Witchett Brook yn rhannu Cors Talacharn yn Gors Ddwyreiniol a Gorllewinol, a defnyddiwyd yr un orllewinol fel tir pori ar forfa heli yn y Canol Oesoedd cyn adeiladu unrhyw furiau rhag y môr, ac efallai y bu hefyd aneddiadau yn yr un cyfnod ar y safleoedd ychydig uwch ar y Gors Ddwyreiniol, lle saif ffermydd 'nawr. Mae olion muriau môr o'r 17ail ganrif a chyfres o waith cau tir o ran gyntaf y 19edd ganrif wedi'u cadw'n dda er eu bod yn rhannol o fewn tir saethu'r Weinyddiaeth Amddiffyn ym Mhentywyn. Yr oedd tramffordd a chilfachell fach, Railsgate Pill, yn darparu mynediad o chwarel Coygan i'r afon yn Nhalacharn, ac mae'r rhain wedi'u cadw'n dda hyd heddiw fel tystiolaeth o oes ddiflanedig o fasnach trwy borthladdoedd bach y morydau, masnach a barhaodd hyd yr Ail Ryfel Byd.

8.15 Fel yn Nhalacharn, yr oedd modd cau tir Cors Pen-bre oherwydd fod twyni tywod wedi datblygu ac yn rhoi cysgod rhag y môr. Mae hanes diwydiannol Pen-bre a chanlyniadau hynny yn fwy cymhleth gyda cyfres hynod o gamlesi cynnar yn arwain at geiau a manau llwytho llongau. Datblygwyd y rhain i allforio glo caled maes glo De Sir Gaerfyrddin, o tua dechrau'r 18fed ganrif ymlaen. Aent ar draws tir a gaewyd o'r môr rhwng Twyni Pen-bre a'r tir mawr yn ystod rhan olaf y 17ail ganrif, os nad yn gynharach. Mae olion cloddwaith i'w gweld o'r awyr ac ar wyneb y ddaear yn y ddwy Gors, yn dangos technegau trin a thraenio tir ar dir amaeth, a welwyd gan bobl y gwelliannau amaethyddol, er enghraifft Charles Hassall yn gynnar yn y 19edd ganrif, fel y man i arbrofi gyda thechnegau amaethyddol modern. Mae hyn yn wahanol iawn i'r drefn Hugden o eiddo Corfforaeth Talacharn lle goroesodd caeau agored canoloesol a ddyrennir yn gymunedol, heb eu cau hyd heddiw, hwythau hefyd o fewn terfynau'r ardal hon.

8.16 Mae newidiadau'r 20fed ganrif yn fwy amlwg ar Dwyni Pen-bre, sydd 'nawr wedi'u gorchuddio gan blanhigfa goed o'r 1920au. Defnyddiwyd y tir hwn at wahanol ddibenion diwydiannol yn gynnar yn yr 20fed ganrif gan arwain at faes awyr yn ystod y rhyfel a Gwaith Ordnans Brenhinol, ac mae un o'i adeiladweithfeydd a oroesodd 'nawr yn Heneb Cofrestredig. Bu gweithgareddau chwaraeon a hamdden yn nodwedd bwysig o'r defnydd a wnaed, ac a wneir, o'r tir hwn yn yr 20fed ganrif, o ymdrechion y teulu Campbell a Parry Thomas yn 'Babs' i dorri'r record am y cyflymder uchaf ar dir yn yr 1920au ar hyd Traeth Pentywyn, hyd at greu Parc Gwledig ar Dwyni Pen-bre yn yr 1980au. Yr oedd Bar Caerfyrddin yn enwog am longdrylliadau ac mae nifer ohonynt i'w gweld yn amlwg ac o fewn cyrraedd ar y trai, tra

datgelir rhai eraill o dro i dro gan y tywod sy'n symud yn barhaus. Yn olaf, rhaid cofio am Talacharn oherwydd y cysylltiadau llenyddol gyda'r bardd Dylan Thomas a'i olwg ef ar fywyd mewn cymuned fach Gymreig yn ystod canol yr 20fed ganrif.¹²

Dre-fach - Felindre



Ffynhonnell: Ymddiriedolaeth Archaeolegol Dyfed - <http://www.dyfedarchaeology.org.uk/>

8.17 Mae **Dre-fach Felindre** yn ardal gymeriad dirwedd hanesyddol ddiwydiannol sy'n seiliedig ar y diwydiant gwlân. Mae melinau, tai gweithwyr, tai perchenogion, eglwysi a chapeli wedi'u hadeiladu o gerrig sydd wedi'u clystru mewn nifer o bentrefi yn tystio i dwf cyflym y diwydiant hwn ar ddiwedd y 19eg ganrif a dechrau'r 20fed ganrif.

Nodwedd ardal gymeriad dirwedd hanesyddol **Dyffryn Bargoed a Dyffryn Esgair** gan goetir collddail ar lethrau serth uwchlaw aneddiadau diwydiannol Dre-fach a Felindre.

Mae ardal gymeriad dirwedd hanesyddol **Afon Teifi: Castellnewydd Emlyn – Llandysul** yn cynnwys tir pori bras y gorlifdir. Ni cheir unrhyw dai ond cynhwysir dwy bont gerrig yn dyddio o'r 18fed ganrif.

Nodwedd ardal gymeriad dirwedd hanesyddol **Coed Mawr** gan gaeau bach, rheolaidd eu siâp a grëwyd trwy Ddeddf Seneddol yn 1855 a choetir collddail.

Nodwedd ardal gymeriad dirwedd hanesyddol **Llangeler** gan ffermydd gwasgaredig o fewn tirwedd o gaeau o dir pori a choetir ar lethrau mwy serth a rhai melinau gwlân a thai gweithwyr yn dyddio o ddiwedd y 19eg ganrif gerllaw afon Teifi.

Er bod ffermydd bach, bythynnod ac adeiladau eraill yn tystio i'w tharddiad yn y 19eg ganrif, nodwedd ardal gymeriad dirwedd hanesyddol **Saron-Rhos** yn bennaf oll gan ddatblygiadau tai llinellol modern sy'n ymestyn am sawl cilomedr ar hyd priffordd yr A484.

Ymddengys i ardal gymeriad dirwedd hanesyddol **Bwlch-Clawdd – Cwmbach** ddatblygu ar ddiwedd y 18fed ganrif pan sefydlwyd ffermydd a chaeau bach ar rostir agored. Mae'r mwyafrif o'r adeiladau yn fodern. Cynhwysir dau grug crwn yn dyddio o'r Oes Efydd a chlawdd Clawdd-Mawr yn dyddio o ddechrau'r cyfnod canoloesol yn yr ardal hon.

¹² Nodweddion Tirweddau Hanesyddol - Ymddiriedolaeth Archaeolegol Dyfed

Crëwyd rhan helaeth o ardal gymeriad dirwedd hanesyddol bresennol **Rhos Penboyr** gan Ddeddf Seneddol yn 1866 a amgaeodd rostir agored i greu caeau. Ers hynny sefydlwyd ffermydd bach, planhigfeydd o goed conifer, 'llinell atal' a adeiladwyd yn ystod yr Ail Ryfel Byd a thri thyrbîn gwynt.

Mae ardal gymeriad dirwedd hanesyddol **Wauanfawr** yn deillio i raddau helaeth o Ddeddf Seneddol yn 1866 a amgaeodd rostir i greu caeau rheolaidd eu siâp ac a sefydlodd lonydd syth yn rhedeg ar ei draws. Sefydlwyd ffermydd bach ar ôl hynny. Mae dau grug crwn yn dyddio o'r Oes Efydd wedi goroesi o gyfnod llawer cynharach.

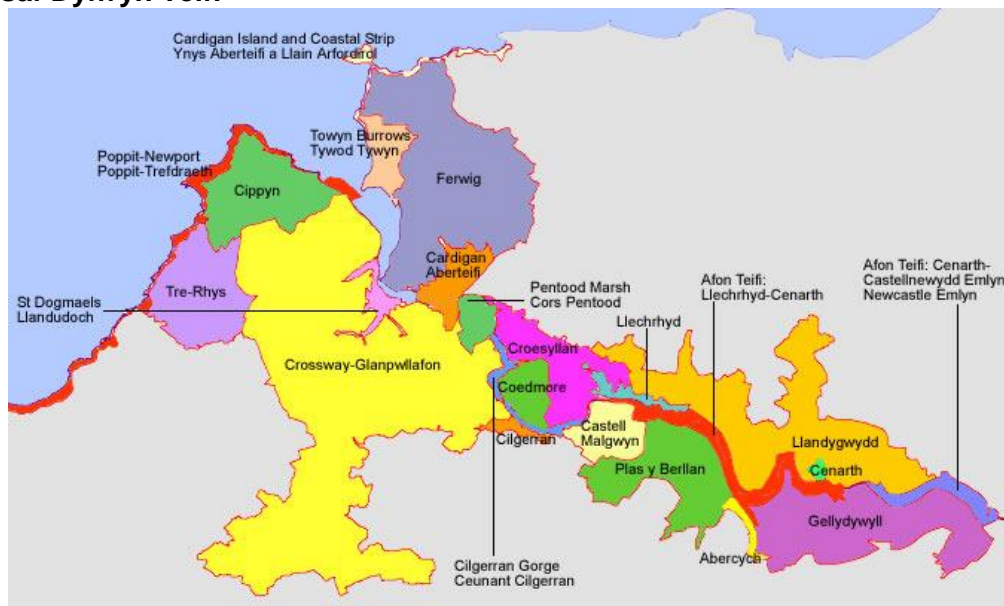
Nodweddir ardal gymeriad dirwedd hanesyddol **Penboyr** gan ddsbarthiad agos o ffermydd bach mewn tirwedd o gaeau a rennir gan wrychoedd ar gloddiau. Ar wahân i ambell dŷ modern, mae bron pob un o'r adeiladau yn yr ardal hon yn dyddio o'r 19eg ganrif.

Nodweddir ardal gymeriad dirwedd hanesyddol **Bwlchydomen-Pentrecagal** gan ffermydd gwasgareddig, caeau a choetir collddail ar lethrau serth, a gwasgariad o dai gweithwyr yn dyddio o ddiwedd y 19eg ganrif gerllaw Dre-fach Felindre.

Mae **Rhyddgoed** yn ardal gymeriad dirwedd hanesyddol gymharol fach ac mae'n cynnwys caeau rheolaidd eu siâp a ffermydd gwasgareddig. Mae'r mwyafrif o'r adeiladau yn dyddio o'r 19eg ganrif.

Mae **Henllan** yn ardal gymeriad dirwedd hanesyddol fach ond cymhleth sy'n cynnwys pentref yn dyddio o'r 19eg sydd wedi'i ganoli ar hen reilffordd (sydd bellach yn llinell reilffordd dwristaidd) a gwerysll carcharorion rhyfel a adeiladwyd yn ystod yr Ail Ryfel Byd, ynghanol coetir collddail a thir amaeth.

Rhan Isaf Dyffryn Teifi



Ffynhonnell: Ymddiriedolaeth Archaeolegol Dyfed - <http://www.dyfedarchaeology.org.uk/>

8.18 Mae Tirwedd Hanesyddol Rhan Isaf Dyffryn Teifi yn croesi ffiniau gweinyddol, a'r ardaloedd cymeriad canlynol yw'r rhai sy'n ymwneud yn fwyaf uniongyrchol â Sir Gaerfyrddin neu sydd o fewn ffiniau'r Sir. Nodweddir ardal gymeriad dirwedd hanesyddol **Afon Teifi: Cenarth – Castellnewydd Emlyn** gan gaeau o dir pori a rennir gan wrychoedd sydd wedi tyfu'n wyllt ar y gorlifdir. Nid oes unrhyw adeiladau na strwythurau eraill.

Lleolir y rhan hyn o ardal gymeriad dirwedd hanesyddol **Cenarth** i'r de o'r bont hanesyddol dros Afon Teifi ac mae'n cynnwys clwstwr llac o adeiladau cerrig yn dyddio o'r 18fed ganrif a'r 19eg ganrif yn bennaf. Lleolir y mwyafrif o'r datblygiadau modern i'r gogledd o'r bont.

Nodweddir ardal gymeriad dirwedd hanesyddol **Gellydywyll** gan gaeau, ffermydd gwasgareddig, coetir collddail a phlanhigfeydd o goed conifer, y mae rhannau helaeth ohonynt

ar lethrau gweddol serth sy'n wynebu'r gogledd. Mae'r ffermydd yn fawr ar y cyfan, ac maent yn cynnwys fferm enghreifftiol Gelligatti sy'n dyddio o'r 19eg ganrif.

Mae ardal gymeriad dirwedd hanesyddol **Afon Teifi: Llechryd – Cenarth** yn cynnwys caeau a gwrychoedd sydd wedi tyfu'n wyllt yn ymestyn ar draws tua 7km o orlifdir. Iard goed a gardd â wal o'i hamgylch yw'r unig strwythurau yn yr ardal gymeriad hon.

Nodweddir ardal gymeriad dirwedd hanesyddol **Llandygwydd** gan ffermydd gwasgaredig wedi'u gosod mewn tirwedd o gaeau o dir pori ar ochr ogleddol Afon Teifi. Mae'r adeiladau hyn yn amrywio o dai bonedd Sioraidd i fythynnod. Maent i gyd wedi'u hadeiladu o gerrig ac mae'r mwyafrif yn dyddio o'r 19eg ganrif. Mae **Abercych** yn bentref llinellol diwydiannol yn dyddio o'r 19eg ganrif sy'n ymestyn ar hyd isffordd ar lethr serth. Mae'r adeiladau hyn yn dyddio o'r 19eg ganrif ac maent wedi'u hadeiladu o gerrig. Mae tai modern yn mewnlenwi'r bylchau rhwng y strwythurau hyn.

Parciau a Gerddi Cofrestredig

8.19 Mae'r Parciau a'r Gerddi Cofrestredig canlynol wedi'u lleoli yn Sir Gaerfyrddin:

Parciau a Gerddi Cofrestredig	Gradd	Rheswm am y Dynodiad a Nodweddion Rhestredig
Tŷ Llanmilo	II	Gardd Edwardaidd wedi'i chadw mewn cyflwr da gyda llawer o blanhigion gwreiddiol.
Castell Talacharn a Thŷ'r Castell	II	Mae gardd y castell yn enghraifft anarferol o ardd bictiwresg mewn castell canoloesol. Mae'n cynnwys olion sy'n dyddio nôl i'r cyfnod Tuduraidd. Mae'r brif ardd wedi cael ei hadfer i'w chynllun fel yr oedd ar ddechrau'r bedwaredd ganrif ar bymtheg ac yn cynnwys gasebo o'r ganrif honno sydd â golygfeydd dros aber Afon Taf. Castell: Heneb Dan Warcheidiaeth; Heneb Gofrestredig; Adeiladau Rhestredig: castell; (gradd I), waliau (gradd II), gasebo (gradd II). Tŷ'r Castell: adeilad rhestredig (gradd II*).
Neuadd Maesyrcrugiau	II	Olion tŷ haf anghyffredin o'r cyfnod Edwardaidd mewn gardd gyfoes sydd wedi'i hesgeuluso, gyda rhai nodweddion yn dyddio o'r cyfnod cyn 1891.
Neuadd Middleton	II	Parc a dirluniwyd tua diwedd y ddeunawfed ganrif sydd wedi goroesi mewn cefn gwlad hardd. Prif nodwedd y parc yw'r llynnoedd. Mae'r tŷ a'r gerddi pleser wedi mynd. Mae yno adeileddau adfeiliedig yno o hyd. Ceir yno ardd lysiau ddeufur anarferol a rhewdy. Mae craidd y parc bellach yn ffurfio Gardd Fotaneg Genedlaethol Cymru. Adeilad Rhestredig: stablau (gradd II)
Aberglasne	II	Adeileddau a choed sydd wedi goroesi o erddi ffurfiol a gardd goedwig anffurfiol yr hen blasty gwledig. Y nodwedd bwysicaf yw'r cwrt bwaog gyda'r llwybr cerdded uchel o'i gwmpas, sydd fwy na thebyg yn dyddio i ddechrau'r ail ganrif ar bymtheg. Ceir yno hefyd ddwy wal furiog, pwll, porth, llwybr trwy dwnnel o goed yw ac olion llwybrau drwy'r goedwig. Mae'r gwaith cloddio archaeolegol wedi datgelu bod gwaith adeiladu wedi'i wneud ar y gerddi yn yr ail ganrif ar bymtheg. Cynhaliwyd rhaglen fawr o waith ailadeiladu ac adfer yn Aberglasne ar ddiwedd y 1990au. Adeiladau rhestredig: Aberglasne a llwybrau cerdded teras bwaog o gwmpas yr ardd furiog (gradd II*); Ystod adeiladau'r cwrt i'r Gogledd-ddwyrain, yr hen stablau, cartws, ystod

		adeiladau'r cwrt i'r De-ddwyrain, hen bopty, beudai, hen goetsiws bach, tŷ'r beili, porthdy a hen adeilad domestig
Derwydd	II	Gardd fach o ddiwedd y bedwaredd ganrif ar bymtheg gyda'r nodweddion canlynol sydd wedi goroesi: gwaith haearn, tocwaith, wal furiog, llwybrau cerdded, lawnt croquet, sy'n ymgorffori nodweddion cynharach gan gynnwys teras o'r cyfnod cyn 1809. Adeilad Rhestredig: Derwydd (gradd II*)
Dolau Cothi	II	Parcdir o ddechrau'r bedwaredd ganrif ar bymtheg gydag olion lôn bisgwydd bosibl. Mae'r ardd furiog yn rhannol gyfan. Ychydig o goed sbesimen. Adeilad Rhestredig: Dolau Cothi (gradd II); porthordy (gradd II)
Rhydodyn	II	Olion parcdir gan gynnwys lôn o goed derw o bosibl yn dyddio o tua 1635. Pont hardd yn cysylltu'r ardal ymarferol, gan gynnwys yr ardd furiog, y coetsiws a bwthyn y garddwr, â'r plasty. Roedd gan lawer o'r adeiladau addurniadau plwm ar eu toeon yn dynodi eu swyddogaeth, sydd bellach wedi mynd. Roedd yna gysylltiadau teuluol â Syr Joseph Banks, a dreuliodd sawl haf yn Rhydodyn. Adeilad Rhestredig: Rhydodyn (gradd II*); pont (gradd II)
Glynhir	II	Gardd yn dyddio o ddechrau i ganol y bedwaredd ganrif ar bymtheg, yn cynnwys colomendy hardd, camlas, gardd furiog, rhewdy a gardd goedwig gyda llwybrau â golygfeydd hardd; mae'r pontydd hardd dros raeadr ar afon Lluchwr bellach wedi diflannu. Adeiladau rhestredig: tŷ (gradd II); colomendy (gradd II)
Gelli Aur	II*	Am gyfnod hir Gelli Aur oedd un o'r ystadau pwysicaf yng Ngorllewin Cymru. Mae'r parc a'r gerddi yn cynnwys llawer o goed hynafol. Ceir yno derasau ffurfiol o ansawdd da o hyd, ynghyd â choedardd sy'n gysylltiedig â'r Tŷ Fictoraidd. Mae'r ardd furiog o ddiddordeb mawr gan ei bod yn gysylltiedig â thŷ cynharach ac mae'n cynnwys llyn a chamlas a oedd mwy na thebyg yn bodoli yng nghanol yr ail ganrif ar bymtheg. Adeiladau rhestredig: y tŷ a'r bloc stablau (gradd II)
Pantglas	II	Mae llawer o'r gerddi Fictoraidd (gan gynnwys llyn), a adeiladwyd i ychwanegu at y plasty mewn arddull Eidalaid a adeiladwyd tua 1853, yn parhau yn gyfan er bod y tŷ wedi mynd. Adeiladau rhestredig: tŷ (gradd II); pont (gradd II); cwrt (gradd II)
Plas Dinefwr	I	Parc wedi'i dirlunio o'r ddeunawfed ganrif sydd yn eithriadol o hardd ac yn cynnwys olion castell canoloesol. Mae'r safle hefyd yn cynnwys llyn bychan, dwy ardd furiog a rhodfeydd eang hardd. Gwyddys bod Lancelot (Capability) Brown wedi ymweld â'r safle a'i fod yn ei edmygu. Adeiladau rhestredig: Hen Gastell Dinefwr (gradd I); Plas Dinefwr (gradd II*); adeiladau'r cwrt mewnol a'r cwrt allanol (gradd II*); wal gerrig isel a gatau i'r ha-ha (gradd II); ffownten yn yr ardd ffurfiol fach (gradd II); Bwthyn Llaethdy (gradd II); colomendy (gradd II)
Taliaris	II	Ymddengys nad yw cynllun sylfaenol y parc wedi newid llawer yn ystod y ddwy ganrif ddiwethaf, er bod yna dystiolaeth o beth newid mewn defnydd tir. Adeilad Rhestredig: tŷ (gradd I)

Parc Howard	II	Parc trefol pwrpasol a adeiladwyd rhwng dechrau a chanol yr ugeinfed ganrif, yn cynnwys gathau hardd, rheiliau a bandstand. Ceir yno lain gysgodi aeddfed a gardd isel fach. Adeiladau rhestredig: plasty (gradd II); bandstand (gradd II); dwy set o gathau, pileri gathau a rheiliau (gradd II)
Castell y Strade	II	Mae'r parcdir, a gafodd ei amgáu fwy na thebyg rhwng diwedd yr unfed ganrif ar bymtheg a dechrau'r ail ganrif ar bymtheg, yn cadw ei ymdeimlad o barc, er ei fod yn llai o faint. Mae yna ardd deras hardd yn gysylltiedig â'r plasty sy'n dyddio o ganol y bedwaredd ganrif ar bymtheg. O fewn y parc ceir rhai nodweddion dŵr diddorol, amrywiaeth dda o goed, gan gynnwys rhai a gyflwynwyd gynnar, a llwybrau cerdded drwy'r goedwig. Mae'r ardd furiog hardd ac ardal y feithrinfa yn gysylltiedig â'r tŷ a godwyd yn yr ail ganrif ar bymtheg, y cafodd ei safle ei droi yn ardd yng nghanol y bedwaredd ganrif ar bymtheg. Adeilad Rhestredig: Castell (gradd II*)
Llechdwnni	II	Gardd furiog gynnar anarferol a llyn ffurfiol sydd wedi goroesi ac sy'n gysylltiedig ag un o'r hen dai mwyaf hanesyddol yn ne'r Sir. Mae gan yr ardd deras hir gyda gasebos crwn yn ymestyn allan ar bob pen. Adeilad Rhestredig: hen dŷ (gradd II)
Tŵr Paxton	II*	Mae'r tŵr, a adeiladwyd fel cofeb ac fel nodwedd i dynnu sylw, yn ffurfio tirnod hardd sydd â golygfeydd o ddyffryn Tywi ac sydd i'w weld am filltiroedd o gwmpas. Hwn oedd yr unig ffoli a gynlluniwyd gan y pensaer adnabyddus S. P. Cockerell. Adeiladau rhestredig: Tŵr Paxton (gradd II*); Porthordy'r Tŵr (gradd II)
Llwynywermod	II	Parc wedi'i dirlunio ar ddiwedd y ddeunawfed ganrif neu ar ddechrau'r bedwaredd ganrif ar bymtheg allan o gefn gwlad tonnog. Ceir yno rodfeydd â golygfeydd a oedd yn gwneud y mwyaf o'r golygfeydd hardd, nid yn unig o'r parc, y tŷ, y nant a'r llyn, ond hefyd o Fannau Brycheiniog y tu hwnt iddynt. Adeilad Rhestredig: ysgubor (gradd II)

Ffynhonnell: Y Gofrestr o Dirweddau Hanesyddol, Parciau a Gerddi o Ddiddordeb Hanesyddol Arbennig yng Nghymru - Cadw

Henebion cofrestredig

8.20 Ceir hefyd 366 o Henebion Cofrestredig yn Sir Gaerfyrddin; yn amrywio o nodweddion Cynhanesyddol i nodweddion Ôl-ganoloesol/Modern sydd o ddiddordeb treftadaeth ddiwylliannol.

8.21 Cyfeirir hefyd at gynnwys Cofnodion yr Amgylchedd Hanesyddol (HER) ar draws y sir fel y cânt eu casglu a'u cynnal gan Ymddiriedolaeth Archaeolegol Dyfed. Cyfeirir at gofnodion HER trwy: <http://www.dyfedarchaeology.org.uk/>

Ardaloedd Cadwraeth

8.22 Ceir Ardaloedd Cadwraeth yn yr aneddiadau canlynol yn Sir Gaerfyrddin:-

- Abergorlech
- Cenarth
- Cwm-du
- Cydweli

- Talacharn
- Llanboidy
- Llanddarog
- Llandeilo
- Llanymddyfri
- Llanelli
- Llangadog
- Llangathen
- Llan-saint
- Llansteffan
- Castellnewydd Emlyn
- Sanclêr
- Talylychau

8.23 Mae'r ardaloedd canlynol yn Nhref Caerfyrddin hefyd wedi'u dynodi fel Ardaloedd Cadwraeth:-

- Tref Caerfyrddin
- Heol Awst
- Gogledd Caerfyrddin
- Heol Parcmaen/Heol Dewi Sant
- Heol Picton/Parc Penllwyn
- Pontgarreg ac Ysbyty Dewi Sant
- Heol y Prior
- Y Rhodfa/Y Llannerch
- Y Cei/Glantywi
- Heol Dŵr

Yr Effaith a Ragwelir heb weithredu'r CDLI

Gan nad oes Cynllun Datblygu ar waith, byddai'n rhaid i'r cynigion gydymffurfio â deddfwriaeth genedlaethol o ran ystyried goblygiadau'r amgylchedd hanesyddol. Byddai hyn yn debygol o gael effaith niweidiol ar faterion treftadaeth ddiwylliannol leol.

9. Tirwedd

9.1 Parc Cenedlaethol Bannau Brycheiniog yw un o'r dynodiadau tirwedd a chadwraeth natur pwysicaf yn y wlad. Mae'r Parc Cenedlaethol yn adnodd daearegol pwysig, yn ogystal â bod yn bwysig i fioamrywiaeth, a threftadaeth ddiwylliannol. Caiff y gwaith o reoli datblygu yn y Parc Cenedlaethol ei gwmpasu gan Ddogfen Cynllun Datblygu Parc Cenedlaethol ar wahân, ac fel y cyfryw nid yw'n rhan o CDLI Sir Gaerfyrddin.

Ardaloedd Tirwedd Arbennig

9.2 Mae'r Sir yn cynnwys llawer o ardaloedd o dirwedd o ansawdd uchel ac eithriadol. Yn dilyn canllawiau gan Cyfoeth Naturiol Cymru, a chan ddefnyddio gwybodaeth Landmap, mae'r CDLI yn nodi Ardaloedd Tirwedd Arbennig. Sefydlwyd mai'r tirweddau yn Sir Gaerfyrddin yr ystyrir eu bod bwysicaf, ac sy'n deilwng o gael eu gwarchod gan ddynodiad Ardaloedd Tirwedd Arbennig, yw'r canlynol:

- Dyffrynnoedd Afon
- Tirweddau Ucheldir
- Tirweddau Arfordirol

9.3 Mae'r Ardaloedd Tirwedd Arbennig wedi cael eu grwpio yn ôl y mathau hyn o dirwedd a chânt eu disgrifio isod.

Dyffrynnoedd Afon

9.4 **Dyffryn Tywi** - Mae'r Ardal Tirwedd Arbennig yn cynnwys y dyffryn afon cyfan heblaw aber afon Tywi, sy'n rhan o Ardal Tirwedd Arbennig Bae ac Aberoedd Caerfyrddin. Mae Ardal Tirwedd Arbennig Dyffryn Tywi'n cynnwys llawr y dyffryn a'r llethrau cysylltiedig, ynghyd â nifer o dirweddau gwahanol. Mae dyffryn Tywi uchaf, i'r gogledd o Randir-mwyn, yn gul at ei gilydd, gan godi'n serth ar y naill ochr a'r llall i dirweddau ucheldirol mwy garw Mynydd Mallaen ac Ucheldir y Gogledd Ddwyrain, sydd ill dau'n Ardaloedd Tirwedd Arbennig ar wahân. Nodweddir Dyffryn Tywi Uchaf gan gaeau bach, gwrychoedd, coetir, ffermydd traddodiadol, ffyrdd cul, a'r afon ei hun a choed ar hyd ei glannau'n fynych ond hefyd dolydd agored mewn mannau.

9.5 Gan symud i lawr yr afon tuag at Randir-mwyn a Llanymddyfri, mae canol Dyffryn Tywi'n fwy agored, ond mae'r dyffryn yn dal i godi at dir agored y bryniau. Ceir llawer o goed yn y dirwedd gyda nifer arwyddocaol o berthi a choed unigol eraill. Ceir yma fwy o dir amaethyddol gwastad agored, rhai aneddiadau bach – Rhandir-mwyn a Chil-y-cwm, y ddau ag adeiladau traddodiadol a phensaernïaeth gynhenid yn bennaf. Mae'r rhain yn dirweddau gwledig nas difethwyd lle mae'r elfennau'n cydweddu â'i gilydd yn berffaith.

9.6 Mae dyffryn Tywi isaf, i lawr yr afon o Lanymddyfri, yn cynnwys y gorlifdir gwastad llydan, ynghyd â'i lethrau gogleddol a deheuol sy'n cynnig golygfeydd godidog dros y dyffryn ac o'r gogledd tuag at Fannau Brycheiniog. Er y ceir yma'n bennaf dir amaethyddol a chaeau mwy o faint na'r rhai yng nghanol y dyffryn a'r dyffryn uchaf, mae gan y gorlifdir nifer sylweddol o goed aeddfed y gwrychoedd a'r caeau, ac mae gan lethrau'r dyffryn, a'r llethrau deheuol mwy serth yn arbennig, lawer o goed. Mae parcdiroedd a chestyll hanesyddol hefyd yn nodweddir yn y rhan hon o'r dyffryn e.e. Gelli Aur a Pharc Dinefwr, a chestyll Dinefwr a Dryslwyn. Mae cestyll y dyffryn mewn lleoliadau mawreddog ar frigiadau calchfaen, yn edrych dros y dyffryn. Mae llawer o'r ffermydd traddodiadol yn y dyffryn wedi ehangu, ac yn aml yn cynnwys adeiladau amaethyddol mawr erbyn hyn. Mae'r rhan fwyaf o aneddiadau'r rhan hon o'r dyffryn wedi tyfu hefyd, gydag elfen o adeiladu modern o amgylch craidd mwy traddodiadol. Mae

datblygu amhriodol yn parhau i fygwth cadwraeth y dirwedd arbennig hon, sef y rheswm dros ei dynodi.

9.7 Dyffryn Brân (i'r gogledd o Lanymddyfri) - Mae'r Ardal Tirwedd Arbennig yn cynnwys y gorlifdir ac ochr y dyffryn. Mae'r A483(T) a rheilffordd Calon Cymru'n rhedeg ar hyd y dyffryn gan ei wneud yn borth pwysig i Sir Gaerfyrddin. Mae'r dyffryn yn adnabyddus am y golygfeydd o'r sir a geir o'r llwybrau hyn wrth deithio o Bowys. Mae'r rheilffordd yn cynnwys y draphont yng Nghynghordy sy'n nodwedd adnabyddus yn y dirwedd; mae'n weladwy o'r brif ffordd, gan roi naws gref am le. Mae'r brif ffordd yn nodwedd o'r ardal, ac er nad yw'n brysur iawn, ceir llif cyson o draffig ynghyd â'r sŵn cysylltiedig.

9.8 Ni cheir ond ychydig o aneddiadau ar wahân i Gynghordy ac yno mae rhywfaint o barcdir. Mae gweddill y dyffryn yn gymysgedd o dir amaethyddol â pherthi a choed ar y gorlifdir a'r ardaloedd mwy gwastad, a darnau arwyddocaol o goetir ar lethrau'r dyffryn gan greu cydbwysedd deniadol. Mae'r ardal yn cynnwys nifer o lednentydd coediog i afon Brân.

9.9 Dyffryn Llŵchwr - Ar y ffin rhwng Sir Gaerfyrddin ac Abertawe, mae gan Ddyffryn Llŵchwr orlifdir llydan a gwastad gydag ochrau serth yn codi o'r dyffryn. Mae'r gorlifdir yn agored ac fe'i nodweddir gan gaeau mawr afreolaidd a rhai sianelau draenio. Mewn cyferbyniad, mae'r llethrau ar ochr Sir Gaerfyrddin yn cynnal cymysgedd deniadol o goetir a thir amaethyddol, y coetir yn aml yn gysylltiedig â'r cyrsiau dŵr sy'n llifo i lawr y llethrau. Mae caeau bach afreolaidd, wedi eu gwahanu gan gymysgedd o berthi sydd wedi gordyfu a pherthi sydd wedi cael eu torri, hefyd yn nodwedd o'r llethrau hyn. Nid oes llawer o fynediad i'r gorlifdir oni bai at ddibenion amaethyddol, nid oes anheddiad ynddo heblaw Pontarddulais i'r de a Rhydaman i'r gogledd. Ffermydd gwasgareddig a geir ar y llethrau. Mae'r rheilffordd yn rhedeg ar hyd y dyffryn (yn Abertawe gan fwyaf), gyda'r trac yn creu llinell gref yn y dirwedd mewn cyferbyniad â'r afon droellog. Mae peilonau'n croesi de'r dyffryn, ond cânt eu cuddio'n rhannol gan y llethrau coediog i'r gorllewin.

9.10 Cwm Cathan - Dyffryn afon trawiadol â llethrau serth rhwng ardal ucheldirol Mynydd Betws a thir isel Dyffryn Llŵchwr yw Cwm Cathan. Mae'n goediog iawn gyda choetir llydanddail lled-naturiol – gan gynnwys darn o goetir bedw, yn ogystal â glaswelltiroedd wedi'u lled-wella a darnau o brysgwydd a rhedyn. Mae amrywiaeth y llystyfiant yn rhoi ansawdd i'r dirwedd ac yn creu rhwydwaith o gynefinoedd lled-naturiol ledled yr ardal. Mae rhai o'r gwrychoedd yn tyfu'n llinellau o goed sydd hefyd yn cyfrannu at olwg caeedig a choediog yr ardal. Mae gwrychoedd â llawer o gelyn yn nodwedd. Dyma dirwedd gartrefol, gaeedig, naturiol nas difethwyd a chanddi olygfeydd o'r ardaloedd cyfagos. Gyda ffyrdd cul troellog ac anheddau gwasgarog, mae'r ardal dawel hon yn teimlo'n eithaf pell o Rydaman.

9.11 Dyffryn Teifi - Mae tarddiad afon Teifi yng Ngheredigion, ac mae cwrs canol yr afon yn llifo ar hyd ffin Sir Gaerfyrddin rhwng Llanbedr Pont Steffan a Llechryd. Cydnabyddir bod Dyffryn Teifi yn Ardal Tirwedd Arbennig yng Ngheredigion hefyd. Mae darn Sir Gaerfyrddin o afon Teifi'n llifo trwy ddyffryn â llawer o goed. Mae'r gorlifdir yn lledaenu wrth i'r afon lifo i'r gorllewin. Mae'r dyffryn yn union i'r gorllewin o Lanbedr Pont Steffan wedi'i nodi oherwydd nifer y coed mewn gwrychoedd a'r coed cae sydd ynddo, er bod llai o goetir yn y rhan hon o'r dyffryn nag ymhellach i lawr yr afon.

9.12 Wrth iddi lifo trwy Faesycrugiau, mae'r afon yn mynd yn gul iawn ac yn debyg i geunant. Mae'r dirwedd yma dan drem yr afon a'i dyffryn ac mae'r ardal yn teimlo'n ddiaffordd. Mae'r rhan hon o'r dyffryn yn goediog iawn. Nid oes llawer o ddatblygiadau newydd yn y rhan hon o'r dyffryn. Y mathau o anheddiad a geir yn bennaf yw ffermydd bach a thair traddodiadol, gan gynnwys bythynnod ar ochr y ffordd.

9.13 Nodweddir Dyffryn Teifi rhwng Maesycrugiau a Llechryd gan gydbwysedd arbennig o ddeniadol rhwng coetir (llydanddail yn bennaf ac ychydig o goetir conwydd) a chaeau agored, yn y gorlifdir yn benodol, gyda choed aeddfed. Mae'r afon yn weladwy'n aml ynghyd â'r ffyrdd sy'n rhedeg ar naill ochr yr afon a'r llall, sy'n rhoi i'r ardal ymdeimlad o symud i'r ddau gyfeiriad. Mae'r golygfeydd yn gyfyngedig i lawr y dyffryn a'i lethrau, felly ceir ymdeimlad o fod yn y dyffryn bob amser. Mae datblygiadau'n cynnwys ffermydd gwasgaredig, rhai aneddiadau bach ar hyd y ffyrdd a'r aneddiadau mwy o faint sef Castell Newydd Emlyn a Phentre-cwrt.

9.14 **Dyffryn Cothi** - Gellir disgrifio Dyffryn Cothi mewn pedair rhan.

9.15 Wrth i afon Cothi lifo rhwng Ardaloedd Tirwedd Arbennig Mynydd Mallaen ac Ucheldir y Gogledd Ddwyrain mae gan y dyffryn nodweddion yr ucheldir. Mae'r lethrau'n codi o 160m hyd at ychydig dros 400m ar Fynydd Mallaen. Ceir llawer o goed ar ochrau'r dyffryn, gyda chymysgedd deniadol a chytbwys o goed llydanddail a rhai conwydd, yn ogystal â thir pori caeedig ac agored, a ffridd. Lle ceir terfynau caeau, maent yn dueddol o fod yn eithaf gwan, am fod rhai o linellau'r gwrychoedd wedi troi'n llinellau o goed. Nid yw ffensys yn anghyffredin lle mae'r gwrychoedd wedi diflannu. Mewn cyferbyniad, mae'r ffermio ar lawr y dyffryn yn fwy dwys, gyda golygfeydd o'r afon gyflym i'w gweld yn aml ledled yr ardal. Mae'r ffermydd ar waelod lethrau serth y dyffryn fel arfer, ar doriad y llethr. Tuag at Bumsaint, cymeriad ystâd sydd i'r dirwedd ac mae hynny i'w weld yn arddull rhai o'r adeiladau. Mae'r ffordd yn gul, y ffermydd yn wasgaredig ac arddull gynhenid yn bennaf sydd i ddyluniad yr adeiladau. Ychydig iawn o ddatblygiadau newydd a geir yn yr ardal.

9.16 Mae Basn Llansawel yn cynnwys cydlifiad Cothi â nifer o afonydd eraill - Marlais, Melindwr a Thwrch. Mae dyffrynnoedd cul yr ucheldir yn yr ardal gyfagos yn agor yn y darn hwn yn fasn afon llawer mwy o faint gan greu tirwedd iseldir mwy agored o lawer. Mae traethellau'n nodwedd o'r rhan hon. Mae'r ardal yn cyfuno tir bryniog gyda thir mwy gwastad ar lawr y dyffryn, sy'n dir amaethyddol wedi'i wella gan fwyaf, gydag ychydig o goetir. Mae'r gwrychoedd a choed y gwrychoedd yn creu'r argraff bod gorchudd coed sylweddol. Yng ngwesty Glanrannell ceir rhai elfennau tirwedd parcdir a gynlluniwyd. Llansawel yw'r anheddiad mwyaf a cheir nifer o ffermydd gwasgaredig.

9.17 Rhwng Rhydodyn a Brechfa, mae Dyffryn Cothi'n goediog iawn, ac i lawr yr afon o Abergorlech mae'n llifo trwy Goedwig Brechfa. Mae'r rhan hon o'r dyffryn yn fwy caeedig na Basn Llansawel. Nodweddir y porfeydd isel yma gan berthi datblygedig, a choed cae a choed gwrychoedd. Ni cheir ond ychydig o olygfeydd o'r afon gan fod coed yn tyfu ar hyd y glannau mewn llawer man. Mae'r ffordd B yn mynd trwy'r ardal ac yn pasio trwy aneddiadau bach Abergorlech a Brechfa.

9.18 I lawr yr afon o Frechfa, mae'r dyffryn yn fwy cul ac yn fwy o siâp V na'r afon uwchlaw'r pentref – yn debycach i afon ucheldirol. Ymddengys bod afon Cothi wedi newid ei chwrs, a'i bod gynt yn dilyn dyffryn Gwili i'r gorllewin o Frechfa. I'r de o Frechfa, mae'r dyffryn rhydog yn codi'n serth at y bryniau ar y naill ochr a'r llall. Mae lethrau'r dyffryn yn gymysgedd o redyn, coetir, coetir newydd ei blannu a thir amaethyddol. Ceir golygfeydd o'r afon mewn nifer o fannau ar hyd y dyffryn, yn enwedig lle mae'r ffordd a'r llwybr troed yn mynd yn agos ati. Tir amaethyddol a choetir yw'r tir isel yn bennaf. Mae'r ardal hon yn gyferbyniad clir â chanol dyffryn Cothi i'r gogledd, sy'n fwy agored, a Basn Llansawel a Dyffryn Tywi i'r de, gan fod yr afon yn debycach i geunant a lethrau'r dyffryn yn fwy serth. Anheddau gwasgaredig sef nifer fach o ffermydd a geir yn y rhan hon o'r dyffryn. Mae cwrs yr afon yn amrywio, ac mae'n cynnwys darnau agored a bas yn ogystal â thoriadau trwy greigiau tywyll. Mae coed yn tyfu ar hyd y rhan fwyaf o lannau'r afon yma.

9.19 **Dyffryn Taf Isaf** - Mae'r Ardal Tirwedd Arbennig yn cynnwys dyffryn yr afon o'r groesfan reilffordd i'r dwyrain o Hendy-gwyn at yr aber, hynny yw rhannau isaf afon Taf. Mae'r rhan fwyaf o'r ardal yn ddiarffordd, ac nid oes llawer o fynediad iddi. Mae'r aneddiadau wedi'u cyfyngu i ochrau'r dyffryn. Mae ymdeimlad o wacter yn y dyffryn, er ei fod mor agos i'r prif ffyrdd. Mae llawer o goed yn tyfu ar ochrau'r dyffryn ar hyd y rhan hon o'r afon, sy'n cyfrannu at ei nodweddion golygfaol. I lawr yr afon o'r A477 mae'r afon yn llanwol, ac mae'n mynd i'r aber yn ymyl yr A4066, lle ceir llai o goed ar y llethrau. Mae'r dirwedd yn fwy agored a nodweddion aber yn hytrach na dyffryn aber sydd iddi, gyda gwastadeddau llaid morfa heli. Mae'r Ardal Tirwedd Arbennig hon yn ffinio ag Ardal Tirwedd Arbennig Bae ac Aberoedd Caerfyrddin.

9.20 **Drefach Felindre** - Mae haen weledol a synhwyrdd a haen amgylchedd hanesyddol system LANDMAP yn cydnabod tirwedd yr ardal hon a'i nodweddion unigryw. Ceir yma rwydwaith o gymoedd serth coediog, gydag aneddiadau llinellol ag arddull gynhenid ddigamsyniol – bythynnod teras bach ar ochr y ffordd fel arfer, wedi eu hadeiladu o garreg o chwareli lleol, ynghyd â melinau a chapeli mwy ar ochr yr afon, sy'n adlewyrchu'r diwydiant gwlan a fu'n ffynnu yma (ac mewn rhannau o Ddyffryn Teifi) yn ystod y 19eg ganrif ac yn gynnwys yn yr 20fed ganrif. Mae ffyrdd cul yn mynd ar hyd pob un o'r cymoedd hyn. Mae gan yr ardal naws gaeedig, gysgodol ac ynghudd; mae ei chymeriad yn unigryw yn Sir Gaerfyrddin. Mae'r caeau amaethyddol fel arfer yn fach ac wedi eu hamgylchynu gan goetir.

9.21 **Cwm Lliedi (Swiss Valley)** - Mae tirwedd Cwm Lliedi yn gymysgedd deniadol o goetir a dŵr. Ymdeimlad naturiol sydd i'r cronfeydd dŵr ac maent yn cynnal amrywiaeth o lystyfiant dyfrol. Mae'r ardal yn cynnig rhyngwyneb deniadol rhwng coetir a dŵr. Mae Cwm Lliedi yn hygyrch iawn ar droed neu ar feic o Lanelli a chaiff ei ddefnyddio at ddibenion hamdden ond gydag ychydig iawn o seilwaith (mae hyn yn cynnwys llwybr beiciau). Ceir golygfeydd deniadol iawn dros y dŵr ac ar hyd yr afon. Naws gaeedig sydd i'r dyffryn, a theimla'n bell i ffwrdd o'r tirweddau prysurach o'i gwmpas. Mae coetir Cwm Lliedi yn llydanddail gan fwyaf. Mae'r dyffryn yn heddychlon a heb ei ddifetha. Er nad oes anheddiad yn y dyffryn, mae ffermydd yn y wlad gyfagos yn edrych i lawr arno.

9.22 **Talylychau** - Mae gan ran hanesyddol pentref Talylychau, gyda'r abaty yn ei chanol, leoliad deniadol ar lan llyn sy'n unigryw yn y sir. Mae ganddo gefndir deniadol o lethrau eithaf serth a ddefnyddir naill ai ar gyfer amaethyddiaeth neu goedwigaeth. Mae'r Ardal Tirwedd Arbennig yn cynnwys yr abaty, yr eglwys a'r anheddau cyfagos, y llynnoedd a'r tir sydd o amgylch y nodweddion hyn ac yn rhoi lleoliad iddynt. Mae'r ddau lyn cysylltiedig yn nodwedd anarferol ac maent yn adnabyddus ledled y sir. Nid oes ond ychydig iawn o lynnoedd yn Sir Gaerfyrddin. Mae'r ddau lyn wedi eu dynodi'n Safle o Ddiddordeb Gwyddonol Arbennig oherwydd y cynefinoedd dyfrol a'r rhywogaethau a gynhelir ganddynt. Mae'r ffordd B yn mynd trwy ran fwy modern y pentref a gellir clywed y traffig arni'n amlach na pheidio.

9.23 **Gwastadeddau Gwendraeth** - Dolydd pori tir isel y gorlifdir ar hen dir cors yw'r rhain, sy'n gorlifo'n aml yn ystod misoedd y gaeaf. Er bod yr ardal yn gymharol wlyb, caiff ei rheoli o hyd at ddibenion amaethyddol. Mae'r caeau unionlinellog wedi eu rhannu gan berthi llydan tal a ffosydd draenio. Mewn mannau, mae'r perthi tal yn creu ymdeimlad o dir caeedig; mewn mannau eraill, mae'r tirweddau fel arfer yn ymddangos yn agored a digysgod iawn (e.e. Gwastadeddau Gwent.) Ni cheir ond ychydig o anheddau a ffyrdd heblaw'r brif ffordd ac mae'r ffyrdd a geir yn dueddol o fod yn syth. Yn ogystal â'r tir amaethyddol, mae'r ardal yn cynnwys amrywiaeth o gynefinoedd gwlyptirol, pyllau a ffeniau sy'n rhoi golwg mwy naturiol i'r ardal, a'r gallu i gynnal bywyd gwylt. I raddau helaeth yn ardal nas difethwyd, mae'n wledig ei chymeriad o hyd. Mae dimensiwn hanesyddol pwysig i'r dirwedd hon gan y cafodd ei chreu o ganlyniad i ddraenio gwlyptiroedd ac adeiladu amddiffynfeydd môr i ddal dŵr y môr yn ôl;

gwaith a ddechreuodd yn 1609 ac a aeth ymlaen hyd ganol y 19eg ganrif gan amgáu caeau. Mae Ardal Tirwedd Arbennig Gwastadeddau Gwendraeth yn ffinio ag Ardal Tirwedd Arbennig Mynydd Pen-bre, ac mae'r ardal hon yn cynnig cefndir pwysig nas difethwyd i'r gwastadeddau.

Ucheldiroedd

9.24 Ucheldir y Gogledd Ddwyrain - Darn helaeth o ucheldir tonnog a nodweddir gan dir pori agored a rhai darnau mawr o goedwigaeth conwydd, a ystyrir yn rhan annatod o'r dirwedd hon. Mae'r ardal hefyd yn cynnwys darnau bach o dir amgaeedig wedi'i wella ger y ffermydd anghysbell, ond mae'r rhan fwyaf o'r tir yn agored. Mae'r cymysgedd o gynefinoedd a gorchudd llystyfiant ar y darnau agored hyn yn rhoi ansawdd yn y dirwedd, ac yn cynnwys glaswelltiroedd corsiog, llystyfiant gwlyptirol yn y dyffrynnoedd afon bas, rhedyn ar y tir mwy serth, rhywfaint o gynefin ffridd, rhai darnau bach o gynefin rhostir ac ati. Ceir creigiau brig bach ledled yr ardal, sy'n ychwanegu mwy o amrywiaeth. Ceir ychydig o goed llydanddail, yn amlach yn y dyffrynnoedd afon bas. Mae'r gwahanol elfennau hyn yn ychwanegu amrywiaeth i'r ardal. Dim ond ychydig o ffyrdd bach a thraciau fferm sydd yn yr ardal, a phrin unrhyw anheddiad o gwbl. Mae'n teimlo fel ardal brin ei phoblogaeth. I'r gogledd o Ffarmers, mae ardaloedd lle mae rhai o derfynau'r caeau'n waliau cerrig, sy'n anarferol yn Sir Gaerfyrddin. Ychydig o ddatblygiadau newydd sydd yma, ar wahân i ysguboriau amaethyddol newydd. Ceir golygfeydd eang yn yr ardal ac i'r dyffrynnoedd cyfagos; ceir golygfeydd pellach i Fannau Brycheiniog hefyd. Mae'r ardal yn teimlo'n anghysbell, yn ddigysgod ac yn uchel, a heb lawer o bobl. Ar ffin y sir, mae Llyn Brianne'n rhan o'r Ardal Tirwedd Arbennig hon.

9.25 Mynydd Mallaen - Darn digysgod o lwyfandir ucheldirol agored a ddefnyddir fel porfa yw Mynydd Mallaen. Ceir yno gymunedau planhigion y rhostir a'r gwlyptir yn bennaf, gyda llus, grug a brithwaith rhos wleb. Mae'r tir yn disgyn o'r llwyfandir i'r dyffrynnoedd cyfagos trwy gynefinoedd ffridd, glaswelltir, sgri creigiog mewn mannau a choetir. Mae'r ardal yn dir comin â mynediad agored. Mae un neu ddwy garn ar y llwyfandir; fel arall mae'n creu nenlinell gwbl wastad bron. Ceir traciau ar draws yr ardal. Nid oes yma unrhyw goed na therfynau caeau, ond nifer o greigiau brig a phantiau gwlyb. Mae'r ardal yn cynnig golygfeydd eang i bob cyfeiriad, ac mae'n teimlo'n ddigysgod, gwyllt, gwag ac anghysbell dros ben.

9.26 Mynydd Llanllwni - Mae Mynydd Llanllwni yn ddarn o rostir grug agored a saif ar lwyfandir tonnog ar hyd y cefndeuddwr rhwng dyffrynnoedd Teifi a Chothi. Gwelir tomenni claddu o'r Oes Efydd ar y brif grib, sy'n rhoi naws o'n heffaith ar y dirwedd hon ar hyd y milenia. Ceir golygfeydd eang i bob cyfeiriad o'r llwyfandir; y golygfeydd mwyaf nodedig yw'r rhai i'r gogledd orllewin dros Ddyffryn Teifi ac i'r de ddwyrain tuag at Fannau Brycheiniog. Mae'r ardal yn Dir Comin â mynediad agored, a chaiff ei phori gan ddefaid a merlod a'i llosgi'n rheolaidd. Anaml y defnyddir y ffyrdd sy'n croesi'r ardal, ac er eu bod yn cynnig mynediad hawdd i'r mynydd, mae'r ardal yn teimlo'n ddigysgod, gwyllt a gwag. Mae'r ffermydd sy'n ffinio â'r mynydd wedi'u lleoli islaw ar y tir caeedig. Mae'n un o'r ychydig ardaloedd yn y sir sydd heb anheddiad o unrhyw fath.

9.27 Cefn Calchfaen Sir Gaerfyrddin - Y cefn tonnog hwn (sy'n cyrraedd 280m uwchben datwm ordnans) o ucheldir digysgod uwch yw'r unig ddarn helaeth o galchfaen yn Sir Gaerfyrddin. Mae gan y cefn dirwedd unigryw ac amrywiol, sy'n cynnwys tir comin agored e.e. Mynydd Llangyndeyrn a Mynydd y Garreg, â rhedyn a grug a datgeliadau craig, y chwareli calchfaen yng Nghrwbini a Chilyrychen, a darnau helaeth o gaeau bach, gwrychoedd aeddfed a choetir e.e. Carmel (sy'n cynnwys Gwarchodfa Natur Genedlaethol Coed Carmel). Mae Parc Gwledig Llyn Llech Owain yn rhan o'r cefn. Mae'r cefn yn cynnig golygfeydd dros y dyffrynnoedd cyfagos a rhannau helaeth o dde Sir Gaerfyrddin. Mae nifer o ffyrdd yn ei groesi, a'r A48(T) yw'r brysuraef ohonynt, ond mae'r cefn yn dawel iawn mewn mannau hefyd, e.e.

Mynydd Cerrig. Mae'r aneddiadau'n cynnwys ffermydd gwasgaredig ac aneddiadau llinellol sydd yn aml yn gysylltiedig â'r chwareli, ac adlewyrchir hyn yn y bensaerniaeth gynhenid.

9.28 Mynydd Pen-bre - Mae Mynydd Pen-bre'n codi'n serth o Wastadeddau Gwendraeth, gan greu cefndir pwysig i'r ardal hon a dyna'r rheswm dros ei chydabod yn Ardal Tirwedd Arbennig. Mae'r llethrau'n goediog gan fwyaf erbyn hyn, gyda chymysgedd o goed llydanddail a chonwydd, ac o'r cefn (100m uwchben datwm ordnans) ceir golygfeydd eang dros y gwastadeddau a Bae Caerfyrddin tuag at Ynys Bŷr. Pan oedd y môr yn gorchuddio mwy o dir Gwastadeddau Gwendraeth, llethrau Mynydd Pen-bre oedd y clogwyni arfordirol. Mae gan y mynydd archeoleg gyfoethog ac amrywiol, sy'n cynnwys bryngaerau o'r Oes Haearn, crugiau posibl o'r Oes Efydd a thystiolaeth o batrwm cefnen a rhych y Canol Oesoedd yn ogystal â'r chwareli a'r pyllau glo.

9.29 Mynydd y Betws - Mae hon yn ardal helaeth o rostir digysgod tonnog yr ucheldir sy'n ymestyn at Abertawe. Mae'n ddarn o dir comin agored a ddefnyddir fel porfa, gyda chymysgedd o laswelltau a darnau llai o rug, a chynefinoedd gwlyptirol. Ceir golygfeydd trawiadol o Fynydd y Betws dros dde ddwyrain Sir Gaerfyrddin a thuag at Fannau Brycheiniog. Mae'r ffordd sy'n croesi'r mynydd yn torri ar yr ardal, fel y mae'r polion telegraff, peilonau mwy a mast lle mae'r ffordd yn cyrraedd ochr ogleddol y comin ger tafarn y Scotch Pine. Mae'r elfennau hyn yn tynnu oddi ar gyfanrwydd yr ardal, ond maent yn gyfyngedig i'r darn bach hwn o'r ardal gyfan. Ceir undod sylweddol mewn rhannau eraill o'r ardal ac nid oes llawer o ddim byd yn torri ar weddill y dirwedd hon. Mae'n un o bum ardal helaeth o rostir agored yn y sir. Nid oes coed na llwyni yn yr ardal ac mae gwahaniaeth trawiadol rhwng yr ardal hon a'r tir caeedig ar godiadau is y llethrau gogleddol. Nid oes aneddiadau yma mwyach, ond mae archeoleg gyfoethog i'r ardal, gyda nifer o safleoedd i'w gweld yn glir ar y tir, gan ddangos hanes yr ardal hon.

Bae Caerfyrddin a'r Aberoedd

9.30 Mae nifer o dirweddau ar wahân yn yr Ardal Tirwedd Arbennig hon, a dylid eu hystyried yn gontinwmm. Mae'r Ardal yn amgylchynu Bae Caerfyrddin ac mae'n cynnwys:

Bryniau Arfordirol: Marros – Pentwyn, Llan-y-bri, Llan-saint a bryniau arfordirol Pen-bre:

Llethrau Arfordirol: Marros hyd Wharley Point a llethrau arfordirol Llanismel:

Llethrau Aberol: y llethrau uwchben yr aberoedd h.y. y llethrau ar y naill ochr a'r llall i afonydd Taf a Thywi yn yr aber:

Aberoedd afonydd: sianelau'r afonydd a'r gwastadeddau llaid cysylltiedig adeg distyll:

Corsydd pori arfordirol: Cors y Gorllewin, Cors y Dwyrain i'r de o Dalacharn, i'r de o Gydwelli;

Traethau tywodlyd: Marros, Pentwyn a Chefn Sidan;

Twyni tywod: Pentwyn a rhan o Gefn Sidan;

Morfa heli: ceir nifer o ddarnau o forfa heli yn yr aberoedd ac yn agos i'r arfordir e.e. Halwyndir Pen-bre;

Aneddiadau: Pentwyn, Talacharn, Llansteffan a Glanyfferi.

9.31 Mae Ardal Tirwedd Arbennig Bae ac Aberoedd Caerfyrddin yn cynnwys yr holl dirweddau sy'n cyfrannu at ein tirweddau arfordirol ac aberol. Yn aml, cyfosod un dirwedd gydag un arall fel morfa heli a'r afon, neu lethr goediog yr aber a sianel yr afon sydd, gyda'i gilydd, yn creu tirwedd ag ansawdd golygfaol da.

9.32 Mae'r bryniau arfordirol yn rhoi cefndir i'r bae a'r aberoedd, a cheir golygfeydd braf dros y môr ohonynt. O fod yn agos i'r arfordir ac yn dir uchel, mae'r bryniau'n ddigysgod, ac mae'r coed sy'n grwm oherwydd y gwynt yn dangos hynny.

9.33 Fel arfer nodweddir y llethrau arfordirol gan dir anamaethyddol garw â rhedyn a phrysgwydd, eto yn aml wedi eu siapiro gan y gwynt. Mae'r llethrau'n ddigysgod, ac yn wynebu'r môr fel arfer. Maent wedi eu lleoli rhwng y bryniau a'r traethau neu gorsydd is.

9.34 Y llethrau aberol yw'r llethrau mwy cysgodol rhwng y bryniau ac aberoedd yr afonydd. Yn aber afon Tywi, tueddant i fod yn arbennig o goediog, ond maent hefyd yn cynnwys rhywfaint o dir amaethyddol.

9.35 Mae aberoedd yr afonydd yn cynnwys sianelau'r afonydd. Mae'r rhain yn llanwol ac yn cynnwys gwastadeddau llaid adeg y distyll. Corsydd y Gorllewin a'r Dwyrain yw'r darnau mwyaf o gorsydd pori arfordirol yn Sir Gaerfyrddin. Datblygwyd Cors y Gorllewin at ddibenion milwrol ac felly mae rhywfaint o darfu arni, ac mae prysgwydd wedi tyfu arni o ganlyniad i'r tir yn sychu. Caiff Cors y Dwyrain ei rheoli mewn ffordd draddodiadol o hyd ar gyfer pori, ond mae hefyd wedi bod yn destun rhywfaint o ddatblygu. Mae'n fwy agored, digysgod a gwag na Chors y Gorllewin.

9.36 Mae'r tirweddau hyn yn agored, digysgod a gwag ac yn bwysig o ran y fioamrywiaeth a gynhelir ganddynt. Maent hefyd o ddiddordeb hanesyddol oherwydd nid oedd yr ardaloedd hyn yn bodoli hyd nes bod modd draenio tir.

9.37 Mae'r tri thraeth ymysg yr hiraf yng Nghymru. Mae Pentywyn a Chefn Sidan yn gyrchfannau gwyliau adnabyddus. Pan fydd y llanw allan, ceir darnau helaeth o dywod a golygfeydd allan i'r môr ac ar hyd yr arfordir.

9.38 Mae'r twyni tywod yn ffinio â'r traethau ac mae eu tirwedd yn nodweddiadol o unrhyw system twyni. Gwneir ymdrech i reoli rhafnwydd y môr sydd wedi bod yn lledu yn system twyni Cefn Sidan.

9.39 Mae'r morfa heli'n rhan annatod ac amlwg o'r aber a'r dirwedd arfordirol, ac yn un sy'n cynnig amddiffynfa naturiol, am ddim, rhag y môr. Mae'r morfa heli fel arfer yn ffinio â gwastadeddau llaid a ddatgelir adeg distyll. Mae'r morfeydd heli yn aml wedi'u croesi gan fornentydd lleidiog ac yn cynnal planhigion sy'n gallu goddef yr amodau hallt. Y rhain yw dwy o nodweddion y morfa heli sy'n rhoi hynodrwydd i'r dirwedd hon. Mae morfeydd heli yn fannau agored a gwyntog, heb gysgod.

9.40 Mae gan y tri anheddiad yn yr Ardal Tirwedd Arbennig – Talacharn, Llansteffan a Glanyfferi – gymeriad gwahanol. Glanyfferi yw'r unig anheddiad ar y rheilffordd, sydd ynddo'i hun yn nodwedd o aber afon Tywi. Talacharn yw'r anheddiad mwyaf trefol o'r tri, a datblygodd o amgylch ei gastell, tra bo'r castell yn Llansteffan mewn safle uwchben y pentref.

Yr Effaith a Ragwelir heb weithredu'r CDLI

Wrth i adeiladu ddigwydd ar ddyraniadau presennol y CDLI, ac wrth i'r cyflenwad tir ar gyfer tai leihau, bydd pwysau i ddatblygu ar ardaloedd agored yng nghefn gwlad sydd wedi'u dynodi ar hyn o bryd, a hynny mewn modd gwasgaredig nad yw wedi'i gydlynu. Dylid diogelu safleoedd dynodedig a chynefinoedd a rhywogaethau a warchodir drwy ddeddfwriaeth arall.

5.4.7 Yn absenoldeb polisi CDLI, ni fyddai aml-fuddiannau na gwasanaethau ecosystem y dirwedd ehangach a'i gysylltedd o reidrwydd yn cael eu cydnabod na'u gasglu. Gallai hyn gael effaith sylweddol drwy beryglu'r broses o reoli effeithiau'r newid yn yr hinsawdd yn effeithiol a gallai arwain at ddarnio cynefinoedd sy'n niweidiol iawn i fioamrywiaeth.

5.4.8 Ar hyn o bryd, dylid integreiddio datblygiadau newydd â'r dirwedd a'r morlun gan fod hyn yn un o ofynion Polisi'r CDLI, ond mae statws y Cynllun yn gwanhau wedi i gyfnod y Cynllun ddod i ben.

10 Poblogaeth

10.1 Mae amcangyfrifon poblogaeth yn cael eu cynhyrchu gan y Swyddfa Ystadegau Gwladol ac yn ystyried genedigaethau, marwolaethau ac amcangyfrif o'r mudo a fu rhwng y cyfrifiad diwethaf a chanol y flwyddyn bresennol.

10.2 Amcangyfrifwyd bod poblogaeth Sir Gaerfyrddin yn 186,452 yn 2017, sef bron i 6 y cant o boblogaeth Cymru. O'r nifer hon, mae 91,153 (49%) yn wryw a 95,299 (51%) yn fenyw. Gellir gweld proffil oedran y boblogaeth leol yn y tabl isod.

2017 – Amcangyfrifon Canol Blwyddyn				
Strwythur Oedran	Poblogaeth Sir Gâr	% Sir Gâr	Poblogaeth Cymru	% Cymru
Oed: 0-4	9,621	5.2	170,709	5.5
5-15	23,274	12.5	388,551	12.4
16-24	17,520	9.4	359,361	11.5
25-44	40,302	21.6	742,574	23.8
45-64	52,264	28.0	827,015	26.5
65-74	24,224	13.0	356,622	11.4
75+	19,247	10.3	286,647	9.2
Cyfanswm	186,452	100	3,125,165	100

Ffynonellau: StatsCymru <https://statscymru.llyw.cymru/Catalogue/Population-and-Migration/Population/Estimates/nationallevelpopulationestimates-by-year-age-ukcountry>

10.3 Mae'r ddolen gyswllt ganlynol yn darparu mynediad i broffiliau unigol ar gyfer pob ward yn Sir Gaerfyrddin. Mae'r proffiliau'n crynhoi prif nodweddion y ward ynghyd â gwybodaeth leol werthfawr. Lluniwyd proffiliau'r wardiau ar sail ystod eang o ffynonellau data, a chânt eu cyflwyno mewn dull cyson er mwyn gallu cymharu ardaloedd, ymchwilio i batrymau a nodi amrywiaethau yn gyflym ac yn hwylus.

10.4 Mae'r proffiliau fel y'u cyhoeddwyd ym mis Mai 2017 yn cynnwys y wybodaeth ganlynol:

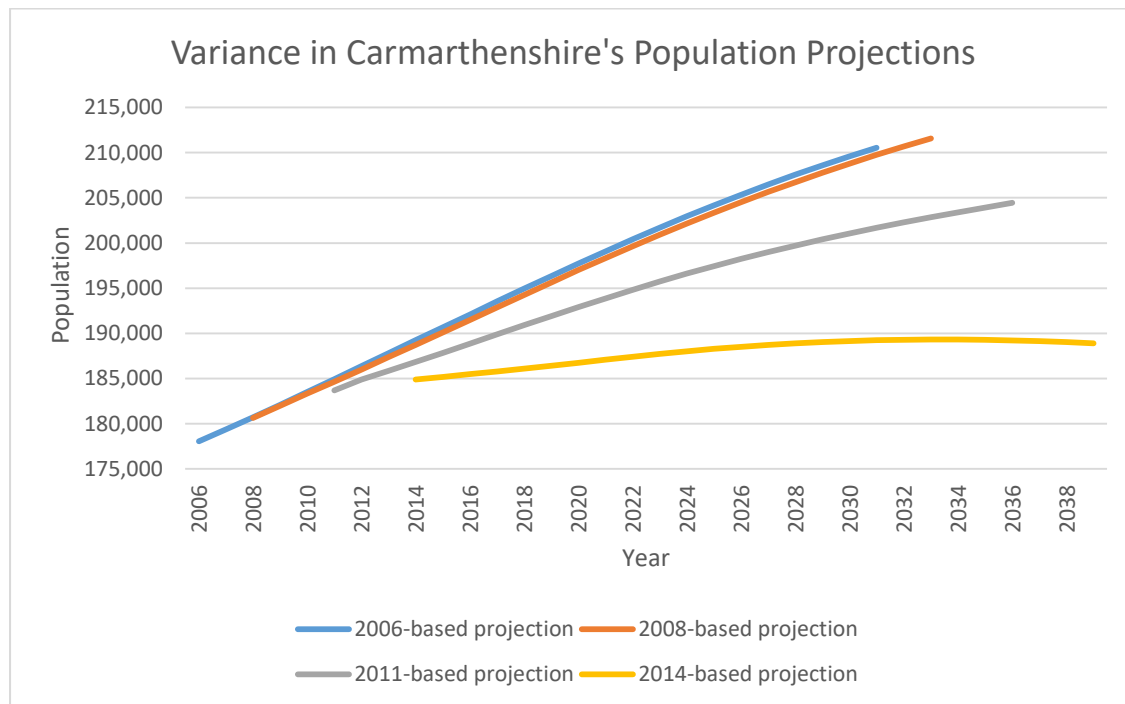
- Ystadegau Amcangyfrif Poblogaeth Canol Blwyddyn 2015 (Swyddfa Ystadegau Gwladol, ONS)
- Data am nodweddion poblogaeth, cyfansoddiad aelwydydd a statws gweithgarwch economaidd (Cyfrifiad 2011)
- Math o Dai a Daliadaeth (Cyfrifiad 2011)
- Amcangyfrifon Incwm Aelwydydd (data CACI 'Paycheck' 2016)
- Data Ns-SeC (safle economaidd-gymdeithasol yn seiliedig ar alwedigaeth, Cyfrifiad 2011)
- Ystadegau diweddaraf ynghylch y farchnad llafur a budd-daliadau
- Ystadegau Troseddau a Gofnodwyd 2016-2017 (Heddlu Dyfed Powys)

https://www.sirgar.llyw.cymru/cartref/cyngor-a-democratiaeth/ymchwil-ac-ystadegau/proffil-wardiau-etholiadol-a-sirol/#.WvV9M_5wbZ4

10.5 Roedd cyhoeddi arolwg poblogaeth 2014 ar sail awdurdod lleol yn dangos yr arwydd cyntaf o newid poblogaeth ar lefel is-genedlaethol ers cyfrifiad 2011. Mae'r tabl canlynol yn nodi ac yn cymharu'r amcanestyniadau diweddaraf ar gyfer cyfnod y CDLI Diwygiedig gyda'r amcanestyniadau a wnaed fel rhan o'r CDLI presennol a'r amcanestyniadau gwreiddiol ar sail

awdurdod lleol a wnaed gan Lywodraeth Cymru yn 2006. Mae'r amcanestyniadau a oedd yn seiliedig ar 2011 a 2014 wedi awgrymu y byddai'r boblogaeth yn 2021 yn 193,874 (2011) a 187,079 (2014).

10.6 Rhagwelir y bydd y newid bychan hwn i'r boblogaeth yn para drwy oes y CDLI diwygiedig, a'r amcanestyniad ar gyfer poblogaeth y Sir yn 2033 yw 189,317. Mae'r amcanestyniadau hyn yn tueddu i broffwydo twf is yn y boblogaeth na'r amcanestyniadau blaenorol a oedd yn seiliedig ar 2006 a 2008. Casglir rhagor o dystiolaeth ynghylch patrwm y newid demograffig yn y dyfodol fel rhan o'r Cynllun Datblygu Lleol diwygiedig¹³.



Ffynhonnell: Adroddiad Adolygu Cynllun Datblygu Lleol Sir Gaerfyrddin

10.7 Wrth ystyried cyfnod y CDLI diwygiedig, sef 2018-2033, mae'r prif amcanestyniadau yn yr amcanestyniad poblogaeth sy'n seiliedig ar 2014 yn awgrymu y bydd cynnydd o 3,207 yn y boblogaeth. Bydd angen ystyried yr amcanestyniadau hyn yn ofalus a bydd angen iddynt adlewyrchu ffactorau perthnasol eraill sy'n cael effaith ar ddatblygu ac anghenion tai yn y dyfodol, yn enwedig yr amcanestyniadau ar gyfer aelwydydd y Sir. Mae'r amcanestyniadau aelwydydd a oedd yn seiliedig ar 2011 a 2014 wedi awgrymu y bydd gostyngiad sylweddol yn nifer yr aelwydydd o gymharu â'r hyn a broffwydwyd yn amcanestyniadau 2006 a 2008.

Dwysedd y Boblogaeth

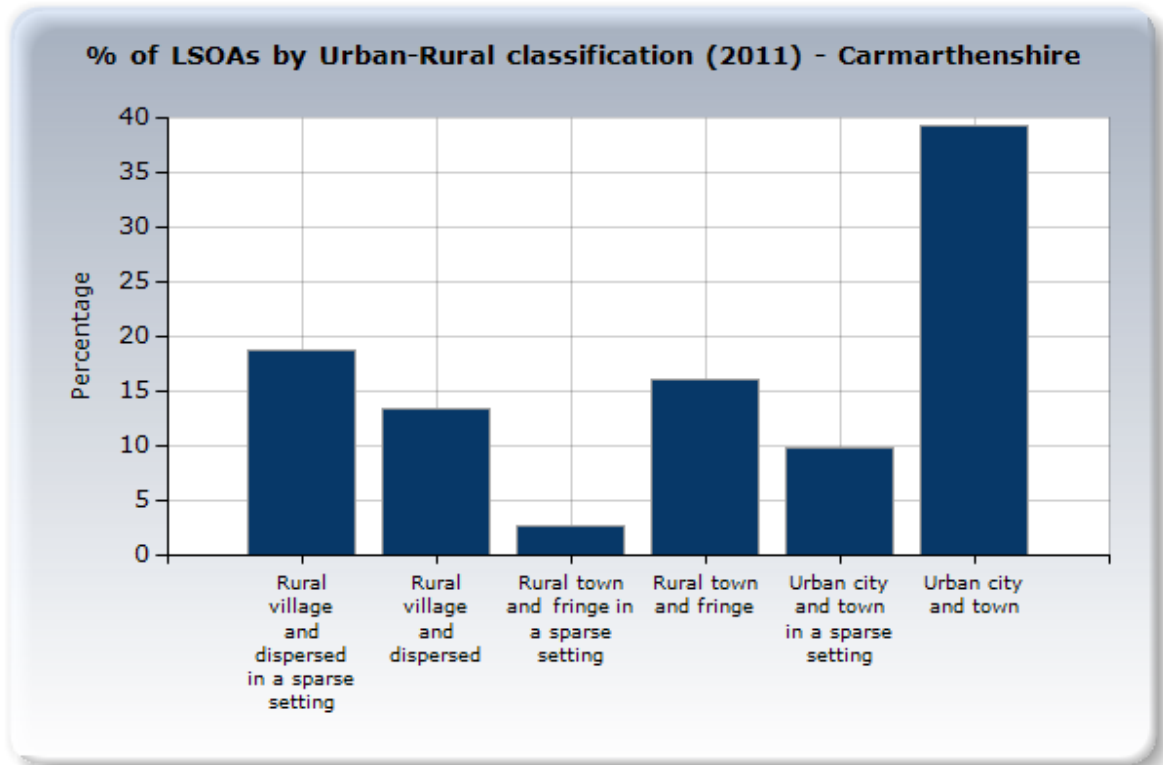
10.8 Mae dwysedd y boblogaeth yn cynnig ffon fesur ar gyfer faint o bobl sy'n byw mewn ardal. Mae hyn yn amrywio ledled y Sir ac mae'r dwysedd yn uwch yn yr ardaloedd trefol nag yn yr ardaloedd gwledig ac yn achos Sir Gaerfyrddin mae cyfanswm arwynebedd y tir yn 2370km². Mae hyn yn golygu mai dyma'r Awdurdod Lleol trydydd mwyaf o ran arwynebedd yng Nghymru. Fodd bynnag, y dwysedd cyfartalog ar gyfer Sir Gaerfyrddin yn ei chyfanrwydd

¹³ StatsCymru: <https://statscymru.llyw.cymru/Catalogue/Population-and-Migration/Population/Projections/Local-Authority/2014-based/populationprojectioncomponentsofchange-by-localauthority-year>

yw 78.3 person am bob cilometr sgwâr, sef y dwysedd pumed lleiaf yng Nghymru. Mae hyn yn sylweddol is na chyfartaledd Cymru, sef 150.1 person am bob cilometr sgwâr¹⁴.

10.9 Ceir tair prif dref yn Sir Gaerfyrddin sy'n chwarae rôl ganolog wrth galon Ardaloedd Twf y CDLI. Mae Llanelli, Caerfyrddin a Rhydaman yn gartref i 25% o boblogaeth y Sir. Mae 60% o'r boblogaeth yn byw mewn ardaloedd gwledig sy'n cwmpasu 53% o'r Sir¹⁵.

10.10 Caiff **39.3%** o'r Ardaloedd Cynnyrch Ehangach Haen Is (LSOAs) o fewn Awdurdod Lleol **Sir Gaerfyrddin** eu dosbarthu fel "**Trefol, dinas a thref**" yn nosbarthiad trefol-gwledig 2011 o ddaearyddiaeth ardaloedd bach, dyma'r gyfran **uchaf** yn Sir Gaerfyrddin.



Source: Office for National Statistics

Mudo

10.11 Mae'r canlynol yn dangos y rôl y mae mudo yn ei chwarae yn Sir Gaerfyrddin gyda'r mewnfudo o weddill y DU fel rheol yn gwneud iawn am yr allfudo parhaus o safbwynt niferoedd. Mae'r canlynol yn dangos y patrwm mudo rhwng 2007 a 2016.

Tabl: Mudo rhwng Cymru a gweddill y DU yn ôl awdurdod lleol, llif a chyfnod y newid

¹⁴ StatsCymru: <https://statscymru.llyw.cymru/Catalogue/Population-and-Migration/Population/Density/populationdensity-by-localauthority-year>

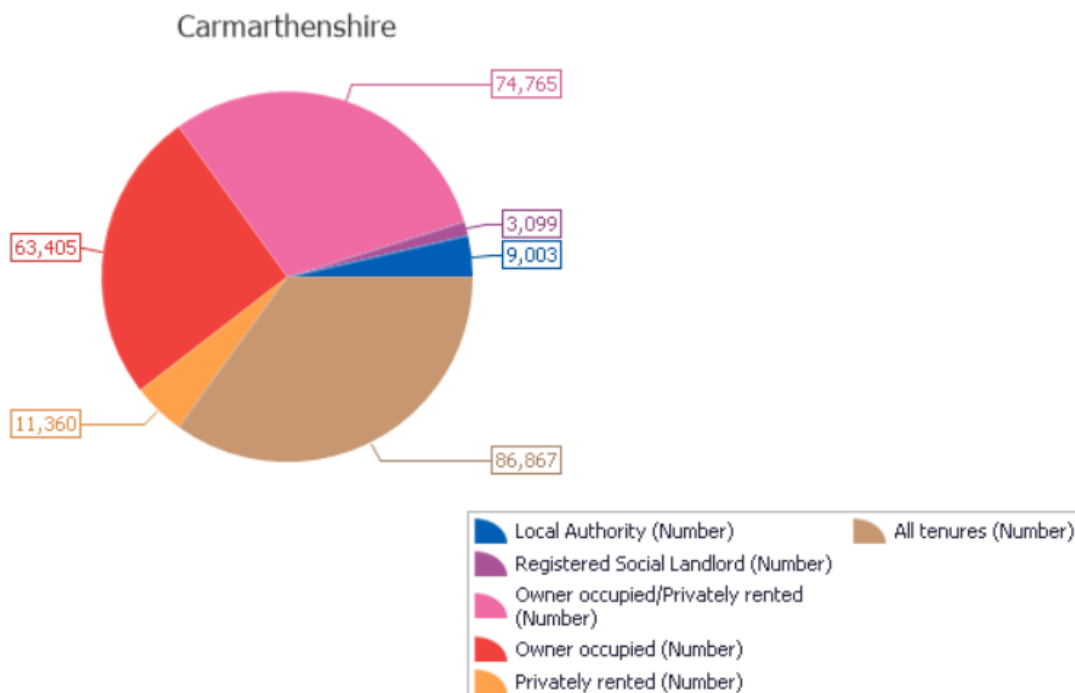
¹⁵ Cynllun Llesiant Drafft Sir Gaerfyrddin: <http://www.ysirgaragarem.cymru/media/8286/carms-well-being-plan-final-draft-051017-cymraeg.pdf>

	2006 i 2007	2007 i 2008	2008 i 2009	2009 i 2010	2010 i 2011	2011 i 2012	2012 i 2013	2013 i 2014	2014 i 2015	2015 i 2016
Mewnfudo	6,780	6,190	5,920	5,690	6,020	6,470	6,220	6,290	6,320	6,700
Allfudo	5,250	5,180	5,520	5,490	5,190	6,000	5,880	6,080	5,770	6,080
Mudo Net	130	30	80	630	-70	-30	-520	-480	10	350

Ffynhonnell: StatsCymru

Y Stoc Dai

10.12 Mae'r canlynol yn dynodi'r amcangyfrifon o'r stoc anheddau yn ôl daliadaeth.



Ffynhonnell: StatsCymru

Yr Effaith a Ragwelir heb weithredu'r CDLI

Ni fyddai tir wedi'i neilltuo ar gyfer tai, a phan fyddai cyflenwad tai y CDLI presennol yn dod i ben, byddai datblygu'n digwydd mewn modd tameidiog nad yw wedi'i gydgysylltu.

Byddai diffyg addasu i'r newidiadau a ragfynegir mewn poblogaeth a strwythur cymdeithasol, a allai fygwth cydlyniant a llesiant cymunedau a dichonoldeb ysgolion, busnesau a gwasanaethau. Mae'n debygol y byddai datblygiadau tai anghynaliadwy ar safleoedd tir glas yn bell oddi wrth gyfleusterau addysg a gwasanaethau cymunedol presennol, na fyddent yn cael eu gwasanaethu'n dda gan lwybrau cyhoeddus na llwybrau Teithio Llesol, a allai arwain at lai o weithgarwch cymdeithasol a mwy o allgáu cymdeithasol. Mae'n debygol mai ychydig iawn o adfywio fyddai mewn ardaloedd difreintiedig presennol ac mai prin fyddai'r buddion cymunedol cysylltiedig â datblygiadau newydd. Byddai'r ddarpariaeth tai fforddiadwy yn parhau i fod yn fach, ac ni fyddai'r cynnydd yn y galw am dai fforddiadwy, yn enwedig i'r henoed, yn cael ei ateb.

Bydd poblogaeth gynyddol yn rhoi pwysau ar y gwasanaethau addysg, a gallai datblygu ar hap olygu na fydd ardaloedd preswyl yn cael eu gwasanaethu gan gyfleusterau addysgol presennol a gallai cyfraniadau gan ddatblygwyr i ariannu darpariaeth olygu na fydd cyfleusterau'n cael eu datblygu ar adeg briodol o'r datblygiad.

11 Yr Iaith Gymraeg

11.1 Mae'r Gymraeg yn chwarae rhan bwysig ym mywyd cymdeithasol, diwylliannol ac economaidd preswylwyr Sir Gaerfyrddin a'i hymwelwyr. Dangosodd Cyfrifiad 2011 fod yna 78,048 o siaradwyr Cymraeg ymhlith poblogaeth Sir Gaerfyrddin. Sir Gaerfyrddin sydd â'r nifer fwyaf o siaradwyr Cymraeg yng Nghymru ac mae ganddi'r bedwaredd gyfran uchaf o siaradwyr Cymraeg, sef 43.9% (data Cyfrifiad 2011). Mae amrywiad eang yn niferoedd a chyfrannau'r siaradwyr Cymraeg ledled Cymru, ond ar gyfartaledd mae 19% o boblogaeth Cymru yn gallu siarad Cymraeg.

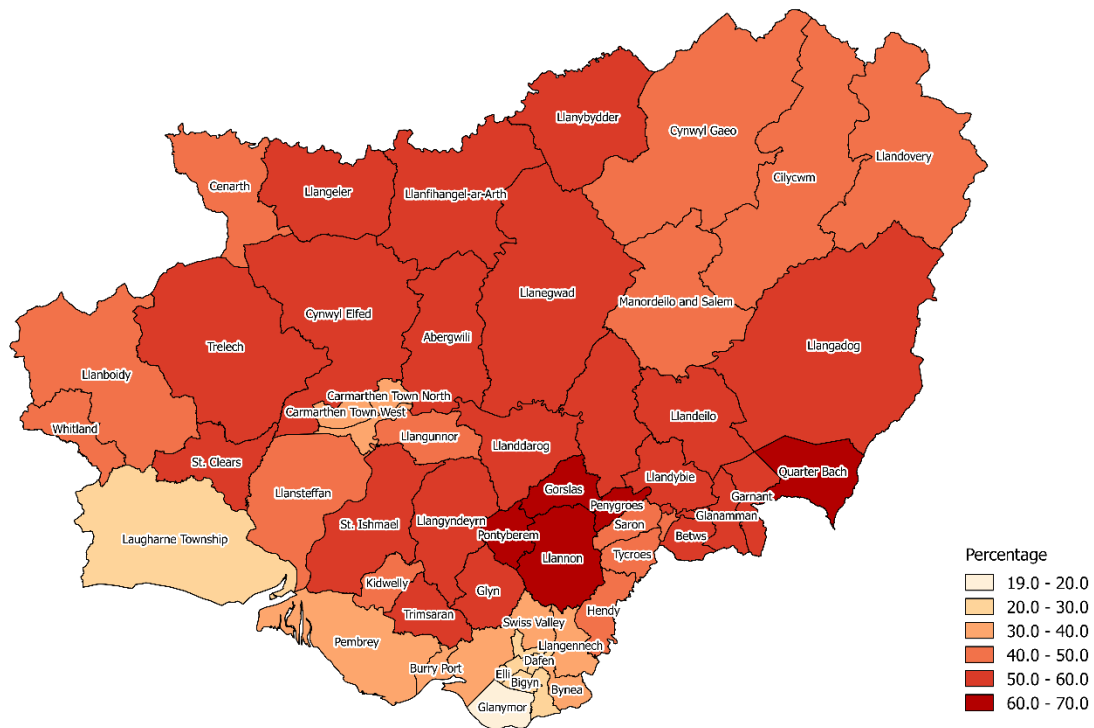
11.2 Yn fwy diweddar, yn ystod y cyfnod rhwng Cyfrifiadau 1991, 2001 a 2011, mae canran y siaradwyr Cymraeg yn Sir Gaerfyrddin wedi gostwng o 54.9% i 43.9%. Yn Sir Gaerfyrddin gwelwyd y gostyngiad ail fwyaf yng nghanran y siaradwyr Cymraeg rhwng 1991 a 2001 sef 4.5% (ail yn unig i Geredigion a welodd ostyngiad o 7.1%). Yn y cyfnod rhwng 2001 a 2011 gwelodd Sir Gaerfyrddin y gostyngiad mwyaf, sef 6.4%.

11.3 Mae Arolwg 2015 ar y Defnydd o'r Iaith Gymraeg yn cynnwys gwybodaeth fesul awdurdod lleol am sgiliau Cymraeg a'r defnydd ohoni. Mae'r arolwg yn dynodi bod 80,700 o boblogaeth Sir Gaerfyrddin yn dweud eu bod yn gallu siarad Cymraeg. Mae'r ffigur hwn wedi cynyddu ers Cyfrifiad 2011 lle dangoswyd bod 78,048 o'r boblogaeth yn gallu siarad Cymraeg.

11.4 Nid yw'r lleihad yn y gyfran o siaradwyr Cymraeg ers 1991 yn unigryw i Sir Gaerfyrddin, ac mae'r lleihad mewn siaradwyr Cymraeg yn dueddiad sydd i'w weld ledled Cymru, ond yn enwedig yn yr ardaloedd o Gymru a adnabyddir yn draddodiadol fel cadarnleoedd y Gymraeg ('Y Fro Gymraeg'). Mae ardaloedd eraill yn y cadarnleoedd traddodiadol megis Ynys Môn, Gwynedd a Cheredigion hefyd wedi gweld gostyngiad yn nifer y siaradwyr Cymraeg ac mae Llywodraeth Cymru wedi mynegi pryderon ynghylch cynaliadwyedd yr iaith yn yr ardaloedd Cymraeg traddodiadol hyn.

11.5 Mae cyfran y siaradwyr Cymraeg yn amrywio ledled Sir Gaerfyrddin; ceir dadansoddiad yn Ffigur 22 o gyfran y siaradwyr Cymraeg ym mhob Ward etholiadol fel y'i dynodwyd yng Nghyfrifiad 2011.

***** Mwy i'w gynnwys o Bapur Pwnc y Gymraeg *****



Ffigur 22 Canran y siaradwyr Cymraeg fesul ward (Cyfrifiad 2011)

Yr Effaith a Ragwelir heb weithredu'r CDLI

Mae'r CDLI mabwysiedig yn diffinio Ardaloedd Ieithyddol Sensitif sy'n gymunedau â chyfran sylweddol o siaradwyr Cymraeg lle y bydd cynigion ar gyfer darparu tai a chyflogaeth yn cael yr effaith fwyaf ar fywiogrwydd a hyfywedd yr iaith Gymraeg yn y dyfodol. Mae'r Ardaloedd Ieithyddol Sensitif yn y CDLI yn seiliedig ar Gyfrifiad 2001 ac nid ydynt yn adlewyrchu'r Data Cyfrifiad diweddaraf sy'n dangos dirywiad cyffredinol mewn ardaloedd lle mae cyfran uchel o siaradwyr Cymraeg, yn enwedig yng nghadarnleoedd traddodiadol y Gymraeg. Fodd bynnag, mae cynnydd yn nifer cyffredinol y siaradwyr Cymraeg, yn enwedig plant oedran ysgol. Mae Deddfwriaeth Genedlaethol a Pholisi Cynllunio Cymru yn sicrhau bod effaith datblygiadau ar yr iaith Gymraeg yn cael ei hystyried wrth asesu ceisiadau cynllunio, ond heb y CDU ni fyddai unrhyw Bolisi lleol sy'n ei gwneud yn ofynnol yn benodol i ddatblygwyr ystyried effaith cynigion penodol yn yr ardaloedd o'r sir lle mae'r Gymraeg yn rhan bwysig o wead cymdeithas.

12 Iechyd a Llesiant

Adolygiad o Asesiad Llesiant Sir Gaerfyrddin 2017

12.1 Sir Gaerfyrddin yw'r sir drydedd waethaf yng Nghymru ar gyfer lefelau gordewdra yn ystod plentyndod, ac mae 30.7% o blant bach 4-5 oed dros bwysau neu'n ordew, sydd bron i 5 pwynt canran yn uwch na chyfartaledd Cymru sef 26.2%. Awgryma amcanestyniadau y bydd cynnydd yn y dyfodol o ran tueddiadau gordewdra yn ystod plentyndod, gyda'r ffigurau'n dangos mai bechgyn rhwng 2 a 15 oed sy'n wynebu'r risg fwyaf. Mae cysylltiad cryf rhwng gordewdra yn ystod plentyndod a gordewdra pan fydd rhywun yn oedolyn, ac mae llawer o'r problemau iechyd cronig cysylltiedig megis diabetes Math 2 a chlefyd coronaidd y galon hefyd yn debygol o barhau i gynyddu yn y dyfodol, gan beri bygythiad i lesiant plant nawr ac yn nes ymlaen mewn bywyd.

12.2 Mae gordewdra'n fwy cyffredin mewn cymunedau difreintiedig, ac mae ymchwil Ewropeaidd yn awgrymu ei fod wedi dod yn fwy cyffredin mewn ardaloedd gwledig, er bod ymchwil yn y DU heb ganfod unrhyw gysylltiad arwyddocaol. Fodd bynnag, mae rhywfaint o dystiolaeth fod pobl sy'n ymwneud â'r amgylchedd naturiol yn llai tebygol o fod dros bwysau. O gofio'r asedau naturiol helaeth sydd gan Sir Gaerfyrddin, a'r effeithiau cadarnhaol ychwanegol ar lesiant seicolegol a diwylliannol y mae'r amgylchedd yn eu cynnig, gall hyrwyddo cyfleoedd i ymwneud â'r amgylchedd naturiol fod yn rhywbeth a all helpu i wella llesiant.

12.3 Ffordd sylfaenol o fynd i'r afael â gordewdra yw cael plant i wneud gweithgarwch corfforol. Roedd asesiadau gweithgarwch o ran plant ysgol gynradd yn dangos mai bod yn gorfforol egniol oedd y ffactor pwysicaf ond un ar gyfer llesiant cadarnhaol plant 6 – 11 oed; cysylltiadau â pherthnasau a ffrindiau oedd y pwysicaf. Nododd arolwg 2015 o chwaraeon ysgol Sir Gaerfyrddin lefelau uchel tebyg o weithgarwch mewn chwaraeon, sy'n awgrymu cysylltiad cadarnhaol â gweithgarwch corfforol. Yn yr Asesiad o Ddigonolrwydd Cyfleoedd Chwarae Sir Gaerfyrddin dywedodd 90% o'r plant fod chwarae yn gwneud iddynt deimlo'n hapus ac roedd 49% wedi dweud bod chwarae'n gwneud iddynt deimlo'n egniol.

12.4 Nodir bod yna brofiadau amrywiol ar gael i bobl ifanc drwy gydol llencyndod, wrth i chwilfrydedd a chyfleoedd gyfarfod, ac nad ydynt oll yn rhoi bod i ganlyniadau neu effeithiau cadarnhaol o ran llesiant. Nodir mai'r achosion uchaf o bobl ifanc yn ysmegu o leiaf unwaith yr wythnos ar hyn o bryd yn Sir Gaerfyrddin oedd 8% o fechgyn ym mlwyddyn 9 ac 19% o ferched ym mlwyddyn 11. Roedd ysmegu ymysg bechgyn yn fwy cyson yn ystod eu cyfnod yn yr ysgol uwchradd. Hefyd roedd dros draean y merched 14-16 oed wedi rhoi cynnig ar sigarennau electronig, sef y nifer uchaf o blith myfyrwyr. Er bod yna bryder cenedlaethol wedi bod ynghylch lefelau troseddau a digwyddiadau cysylltiedig ag alcohol sy'n cynnwys pobl ifanc, mae Sir Gaerfyrddin wedi gweld gostyngiad cyson mewn nifer digwyddiadau o'r fath y rhoddwyd gwybod amdanynt o 87 yn 2014 i 49 yn 2016. O fis Ionawr hyd at fis Tachwedd 2016, roedd troseddwr dan 18 oed yn gysylltiedig ag 16% o droseddau yn ymwneud â chyffuriau yn Sir Gaerfyrddin, ac roedd y mwyafrif o'r troseddau (102) mewn perthynas â meddiant ar ganabis.

12.5 Mae 28% o oedolion Sir Gaerfyrddin yn dioddef yn sgil problemau iechyd meddwl, sydd ychydig yn uwch na chyfartaledd Cymru sef 26%. Gall llesiant seicolegol ac emosiynol gwael fod yn rhwystr i gyfranogi'n llawn i gymdeithas. Gall pethau fel diffyg hyder, gorbryder, blinder llethol a stigma gyfyngu ar allu unigolyn i ryngweithio ag eraill neu ddod o hyd i waith er enghraifft.

12.6 Dywedir bod iechyd yn cael effaith sylweddol ar lesiant. Mae Cyfrifiad 2011 yn dynodi bod 16% o drigolion Sir Gaerfyrddin yn disgrifio eu hiechyd fel 'gweddol', 6% fel 'gwael' a 2% fel 'gwael iawn'. Rhoddodd arolwg 2017 ragor o sylw i hyn drwy edrych ar effeithiau a chanfod,

o blith y rhai â phroblem iechyd oedd yn effeithio ar eu llesiant, fod 64% yn dweud 'nad oeddent yn gallu gwneud y pethau roeddent yn eu mwynhau'. Dywedodd 41% fod angen cymorth arnynt i ymdopi o ddydd i ddydd neu eu bod yn dibynnu ar gymorth, a dywedodd 32% fod eu hiechyd yn 'rhoi straen ar eu perthnasoedd personol.' Yn 2013, roedd 2,783 o drigolion 65 oed a hŷn Sir Gaerfyrddin wedi cael diagnosis o ddemencia. Erbyn 2030, rhagwelir y bydd y nifer hwn yn cynyddu i 4,371, sef cynnydd o 1,588 (57%), yn unol â chyfartaledd Cymru.

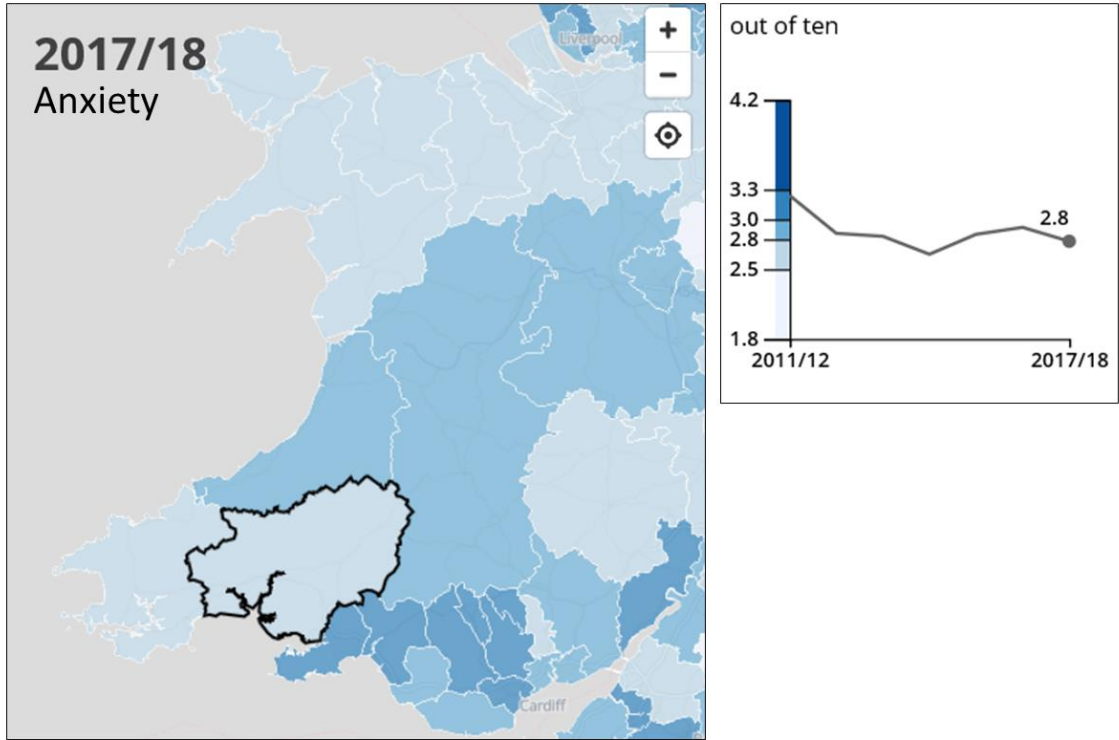
12.7 Er bod cyfradd disgwyliad oes yn Sir Gaerfyrddin yn unol â chyfartaledd Cymru, mae bwlch sylweddol o 18.5 mlynedd rhwng y rhai o'r ardaloedd lleiaf a mwyaf difreintiedig. Yn yr un modd, yn ogystal â chyfraddau marwoldeb babanod, mae marwolaeth cyn pryd (dan 75 oed) yn llawer mwy cyffredin mewn cymunedau difreintiedig. Mae hyn yn arbennig o wir yn achos dynion, y mae eu cyfradd farwolaeth cyn pryd 33% yn uwch na'r rheiny o gymunedau mwy cyfoethog. Mae hyn yn dangos effaith amddifadedd ar lesiant corfforol drwy gydol oes.

12.8 Roedd yr ymatebion i'r arolwg asesu yn dynodi mai iechyd da yw'r ffactor pwysicaf o ran bod yn hapus ac yn fodlon ar fywyd yn gyffredinol. Roedd bron 8 ym mhob 10 (79%) ymatebwr yn dweud ei fod yn bwysig nawr ac roedd 61% yn credu y byddai'n bwysig iddynt yn y dyfodol.

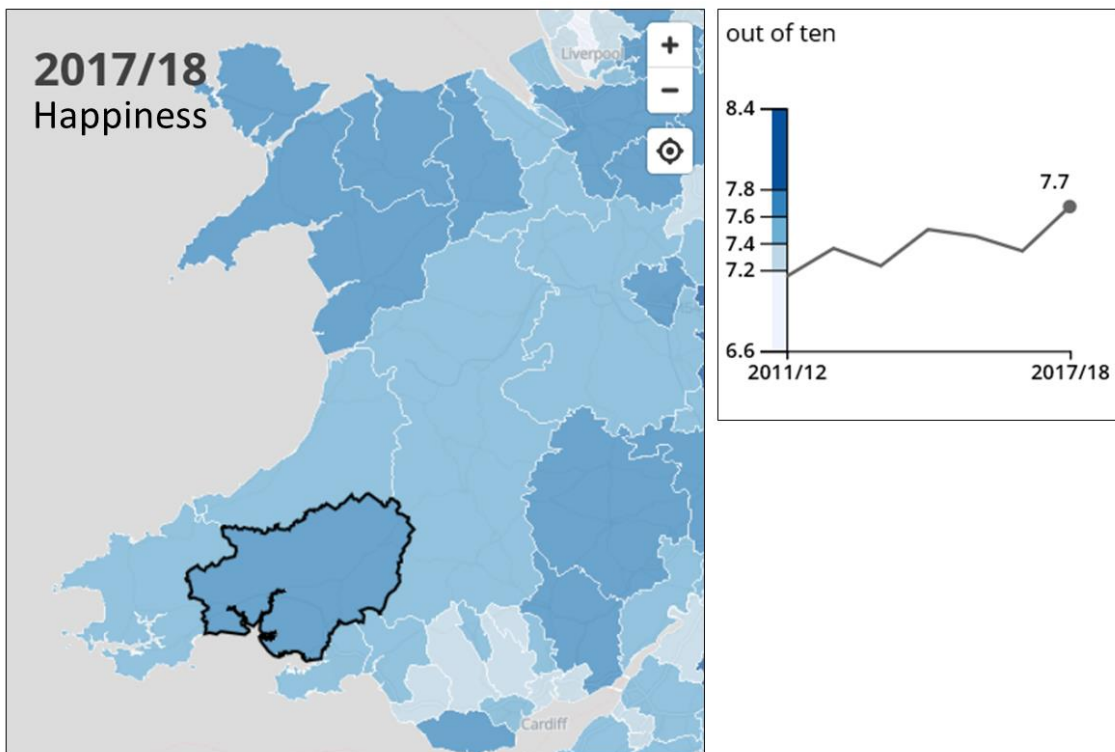
Ers 2011, mae'r Swyddfa Ystadegau Gwladol wedi gofyn cwestiynau llesiant personol i oedolion 16 oed a hŷn yn y DU er mwyn deall yn well sut maen nhw'n teimlo am eu¹⁶ bywydau. Y cwestiynau llesiant yw:

- Ar y cyfan, pa mor fodlon ydych chi ar eich bywyd y dyddiau hyn?
- Ar y cyfan, i ba raddau rydych chi'n teimlo bod y pethau chi'n eu gwneud yn eich bywyd yn werth chweil?
- Ar y cyfan, pa mor hapus oeddech chi'n teimlo ddoe?
- Ar y cyfan, pa mor bryderus oeddech chi'n teimlo ddoe?

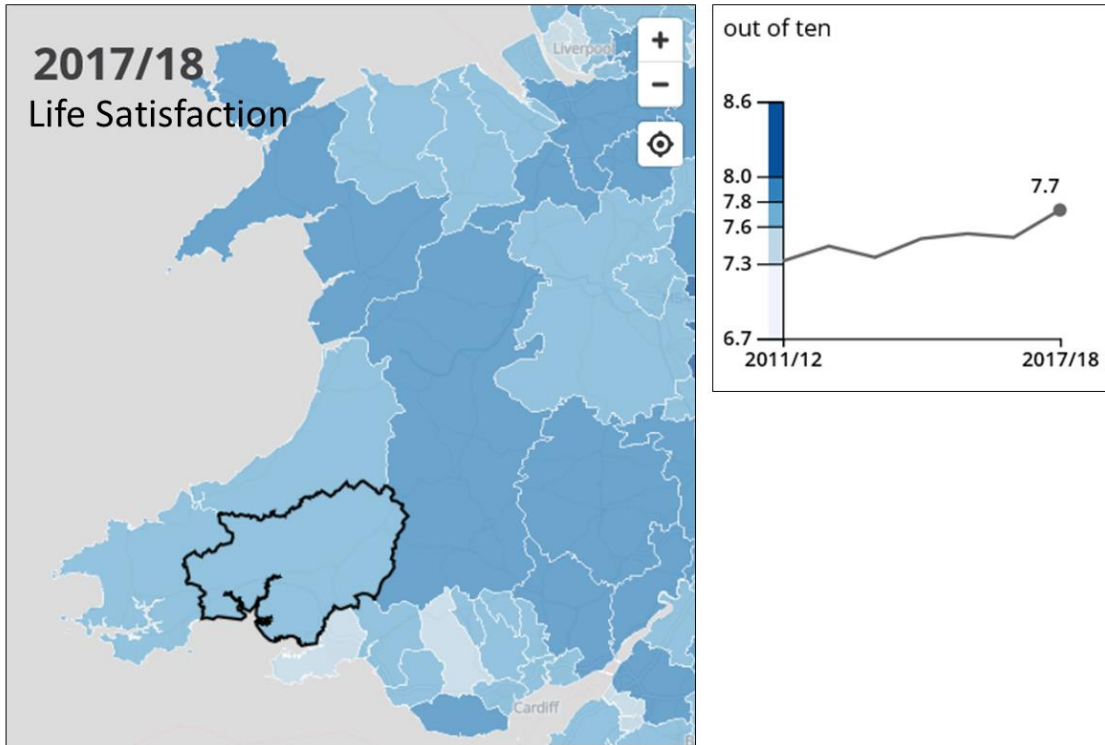
Gofynnir i bobl ymateb ar raddfa o 0 i 10 gan gymryd bod 0 yn golygu 'dim o gwbl' a bod 10 yn golygu 'bodlon/gwerth chweil/hapus/pryderus iawn'. Yn Sir Gaerfyrddin mae canlyniadau arolwg 2017/2018 yn dangos bod ymatebion cyfartalog o ran gorbryder wedi gostwng o 3.2 yn 2011/12 i 2.8 yn 2017/18 (Ffigur 23). Dangoswyd bod hapusrwydd wedi cynyddu dros yr un cyfnod o 7.2 i 7.7 (Ffigur 24). Caiff y duedd hon ei hadleisio gan fodlonrwydd bywyd (7.3 i 7.7) (Ffigur 25) a theimlo bod pethau'n werth chweil mewn bywyd (7.6 i 7.9) (Ffigur 26) dros yr un cyfnod.



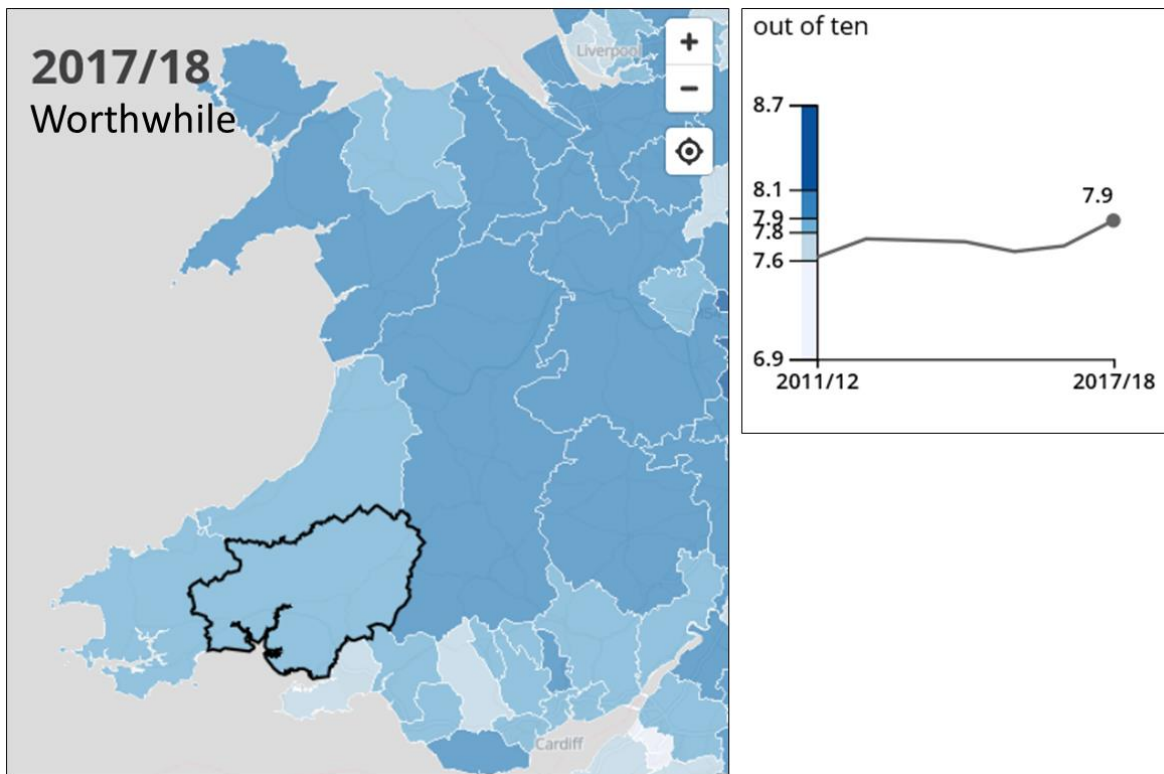
Ffigur 23 Map Llesiant Personol o ymatebion i'r cwestiwn 'Ar y cyfan, pa mor bryderus oeddech chi'n teimlo ddoe?' gan ddangos cyfartaleddau a bwysolwyd ym Mawrth 2018.



Ffigur 24 Map Llesiant Personol o ymatebion i'r cwestiwn 'Ar y cyfan, pa mor hapus oeddech chi'n teimlo ddoe?' gan ddangos cyfartaleddau a bwysolwyd ym Mawrth 2018



Ffigur 25 Map Llesiant Personol o ymatebion i'r cwestiwn 'Ar y cyfan, pa mor fodlon ydych chi ar eich bywyd y dyddiau hyn?' gan ddangos cyfartaleddau a bwysolwyd ym Mawrth 2018

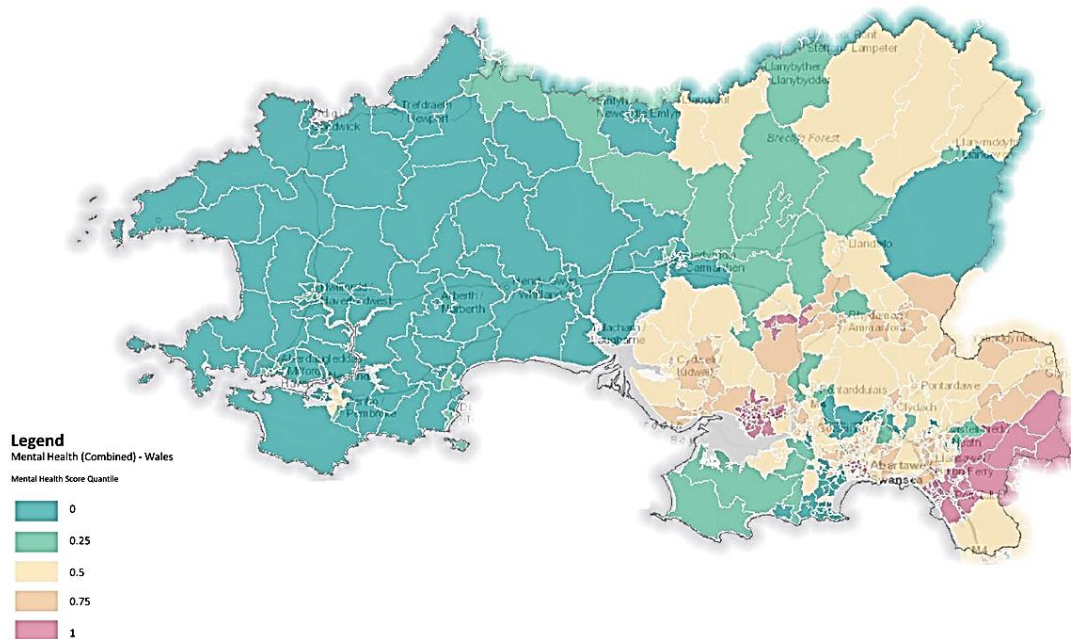


Ffigur 26 Map Llesiant Personol o'r ymatebion i'r cwestiwn 'Ar y cyfan, i ba raddau rydych chi'n teimlo bod y pethau chi'n eu gwneud yn eich bywyd yn werth chweil?' gan ddangos cyfartaleddau a bwysolwyd ym Mawrth 2018

Datganiad Ardal y De-orllewin – Iechyd Meddwl

Mae datganiad ardal y de-orllewin yn nodi rhaniad clir o ran iechyd meddwl rhwng Sir Benfro, lle mae'r rhan fwyaf o'r Ardaloedd Cynnyrch Ehangach Is yn y chwintel sgôr isaf (0-0.25), Gorllewin/Canolbarth Sir Gaerfyrddin, lle mae'r rhan fwyaf o'r Ardaloedd Cynnyrch Ehangach Is yn y chwintel sgôr canolig (0.5-0.75), a Gogledd/De-ddwyrain Sir Gaerfyrddin, De-orllewin Abertawe, a De-ddwyrain Castell-nedd Port Talbot, lle mae'r rhan fwyaf o'r Ardaloedd Cynnyrch Ehangach Is yn chwintel 1 sydd â'r sgôr uchaf.

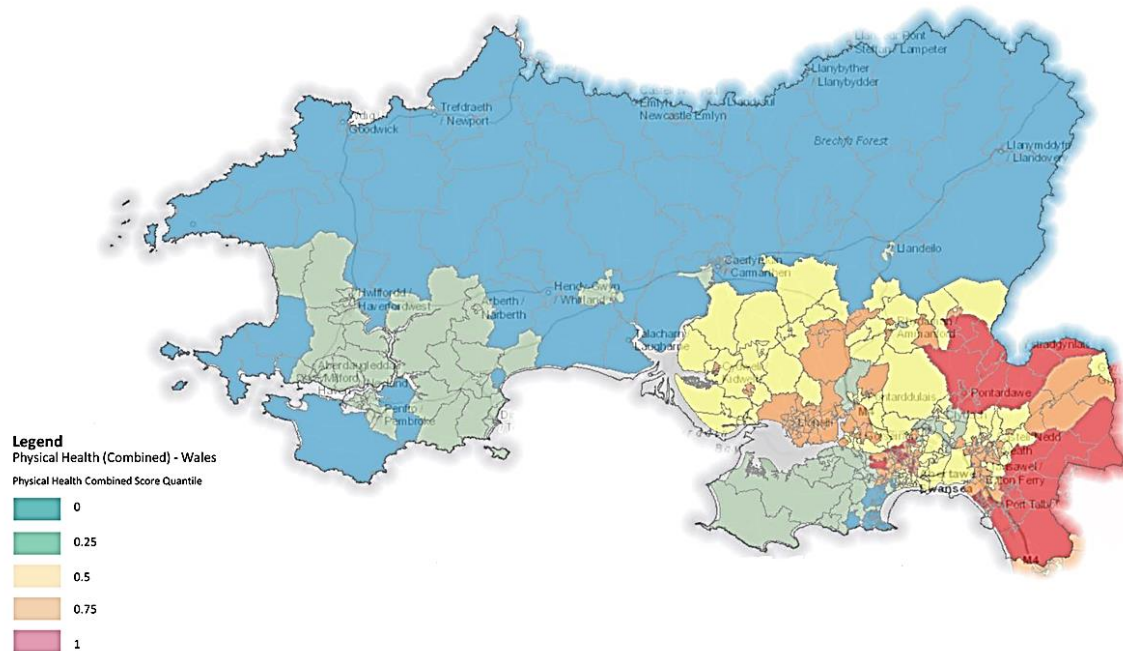
Mae ymchwil academiaidd ac adroddiadau ar iechyd meddwl wedi amlygu perthynas gref rhwng lefelau isel o iechyd meddwl a lefelau uchel o amddifadedd. Mae ymchwil ar ffactorau iechyd meddwl gwael hefyd wedi amlygu bod amddifadedd personol goddrychol yn ffactor dylanwadol ar iechyd meddwl lefel isel. Mae'r astudiaethau hyn hefyd wedi dod o hyd i gydberthynas negyddol rhwng lefelau uchel o amddifadedd personol goddrychol a lefelau isel o addysg, enillion aelwyd a chymorth cymdeithasol. Mae'r astudiaethau hefyd wedi dangos bod cydberthynas rhwng lefelau isel o iechyd meddwl a ffactorau eraill, megis lefelau isel o ryddid i wneud penderfyniadau, cymorth cymdeithasol yn eich swydd, a diffyg mynediad at fannau gwyrdd. Mae'r ffactorau hyn yn amlycach mewn ardaloedd mwy difreintiedig, o gymharu ag ardaloedd llai difreintiedig.



Ffigur 27 7 Cwintel Sgôr Iechyd Meddwl ar gyfer Ardal y De-orllewin. Datganiad Ardal y De-orllewin, Cyfoeth Naturiol Cymru.

Datganiad ardal y De-orllewin - Iechyd Corfforol

Mae mapiau ar gyfer sgoriau iechyd meddwl a sgoriau iechyd corfforol yn dilyn tueddiad tebyg. Fodd bynnag, gellir gweld un gwahaniaeth mawr rhwng sgoriau iechyd meddwl a chorfforol yng ngogledd yr ardal, rhwng Llanymddyfri, Fforest Brechfa a Llanybydder, lle mae dau o Ardaloedd Cynnyrch Ehangach Is a sgoriodd yn y chwintel uchaf ar gyfer iechyd meddwl, bellach yn sgorio yn y chwintelau isaf 0 a 0.25-ar gyfer sgôr iechyd corfforol. Ni ellir gweld dim gwahaniaeth rhwng sgoriau iechyd meddwl a sgoriau iechyd corfforol, ac ymddengys fod y ddwy sgôr yn cyfateb i'w gilydd, fel yr awgrymir yn yr astudiaethau a grybwyllwyd yn gynharach.



Ffigur 28 Chwintel Sgôr Iechyd Corfforol ar gyfer Ardal y De-orllewin. Datganiad Ardal y De-orllewin, Cyfoeth Naturiol Cymru.

Rhesymau posibl dros iechyd corfforol is. Mae'r ffactorau posibl ar gyfer sgoriau mor isel yn cynnwys cyfran uwch o boblogaeth hŷn (55+ oed) yn Sir Benfro, o gymharu â'r tri awdurdod lleol arall, a Chymru gyfan. Mae astudiaethau wedi dangos bod morbidrwydd a phresenoldeb problemau iechyd corfforol yn amlycach yn y boblogaeth 64+ oed, ac wedi cynyddu dros amser. Mae ffactorau eraill yn cynnwys diffyg mynediad at fannau gwyrdd, ac eithrio gwledig yn gysylltiedig ag amddifadedd 'mynediad at wasanaeth.'

Yr Effaith a Ragwelir heb weithredu'r CDLI

Ni fyddai tir wedi'i neilltuo ar gyfer tai, a phan fyddai cyflenwad tai y CDLI presennol yn dod i ben, byddai datblygu'n digwydd mewn modd tameidiog nad yw wedi'i gydgylltu.

Byddai diffyg addasu i'r newidiadau a ragfynegir mewn poblogaeth a strwythur cymdeithasol, a allai fygwth cydlyniant a llesiant cymunedau. Mae'n debygol y byddai datblygiadau tai anghynaliadwy ar safleoedd yn bell oddi wrth gyfleusterau iechyd presennol, darpariaeth manau agored a gwasanaethau cymunedol. Hefyd ni fyddai unrhyw ystyriaeth ychwaith i fynediad at lwybrau Teithio Llesol a allai arwain at lai o weithgarwch corfforol.

Bydd poblogaeth gynyddol yn rhoi pwysau ar wasanaethau iechyd a lles a gall datblygiadau ad hoc olygu nad yw ardaloedd preswyl yn cael eu gwasanaethu gan gyfleusterau presennol ac mae'n bosibl na fydd cyfraniadau gan ddatblygwyr i ariannu darpariaeth newydd yn arwain at gyfleusterau datblygu ar gam priodol yn y datblygiad.

13 Addysg a Sgiliau

Adolygiad o Aseiad Llesiant Sir Gaerfyrddin 2017

13.1 Awgryma ymchwil gan y Sefydliad Addysg fod mynychu lleoliad cyn-ysgol da ac ysgol gynradd dda yn gallu cael mwy o effaith ar gynnydd academiaidd plant na'u rhywedd neu eu cefndir teuluol. Mae tri chwarter (76%) ysgolion cynradd Sir Gaerfyrddin wedi'u dynodi'n ysgolion "gwyrdd" (y rhai sy'n perfformio orau yng Nghymru) neu "felyn" (effeithiol) o dan

Gynllun Categori Ysgolion Llywodraeth Cymru, ac nid oes yr un yn y categori coch (angen gwella). Roedd 87% o blant wedi cyflawni'r deilliannau disgwylidig yn y Cyfnod Sylfaen ac 89% yng Nghyfnod Allweddol Dau. Mae astudiaethau wedi dangos bod llesiant emosiynol a sgiliau talu sylw da yn ffactorau pwysig o ran cynnydd academiaidd ar lefel ysgol gynradd ac i'r dyfodol.

13.2 Sir Gaerfyrddin yw'r awdurdod sy'n perfformio seithfed orau yng Nghymru o ran disgyblion sy'n cael o leiaf 5 TGAU A*-C. Fodd bynnag, mae cryn wahaniaeth o hyd rhwng perfformiad disgyblion sy'n gymwys i gael Prydau Ysgol am ddim a'r garfan gyffredinol. Yn yr un modd, dim ond 46% o'r Plant sy'n Derbyn Gofal oedd yn ennill yr un cymwysterau. Mae hyn yn amlygu'r effaith negyddol bosibl a gaiff amgylchiadau cymdeithasol-economaidd gwael a/neu amgylchiadau anodd mewn plentyndod ar ddeilliannau person ifanc.

13.3 Ar hyn o bryd nid oes gan 12.5% o boblogaeth oedran gwaith Sir Gaerfyrddin gymwysterau, ond yn ystod y tair blynedd diwethaf nid oes dim plant wedi gadael addysg orfodol, hyfforddiant na dysgu seiliedig ar waith heb gymhwyster allanol cymeradwy yn Sir Gaerfyrddin. Er hyn, cofnodwyd bod 69 o'r rhai oedd wedi gadael ysgol ym mlwyddyn 11 yn 2016 heb fod mewn addysg, cyflogaeth na hyfforddiant, sy'n gynnydd o 0.4% ar y flwyddyn flaenorol. Mae hyn yn dangos pwysigrwydd cysylltu addysg â gofynion y farchnad lafur leol; gellir cael manylion am hynny yng Nghynllun Cyflogaeth a Sgiliau Rhanbarthol 2016.

13.4 Mae cadw pobl ifanc yn sylfaenol hanfodol i economi gynaliadwy ac i gymunedau. Fodd bynnag, roedd mwy o bobl ifanc 15 – 29 oed wedi gadael Sir Gaerfyrddin nag oedd wedi symud i mewn iddi yn 2014-15, er gwaethaf campysau prifysgol ac addysg bellach y sir. Gallai hyn fod yn rhannol o achos synnwyr o ddiffyg cyfleoedd i bobl ifanc gael swyddi addas yn y sir, a glustnodwyd drwy'r arolwg asesu. Roedd 50% o'r ymatebwyr rhwng 16 a 24 oed yn anghytuno bod cyfleoedd swyddi addas iddynt yn yr ardal leol.

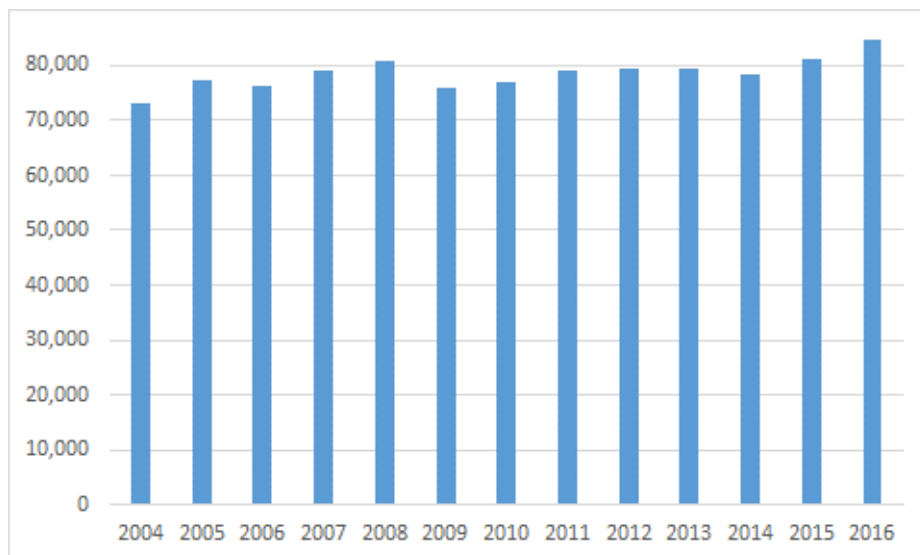
13.5 Mynegodd y bobl ifanc oedd yn rhan o Fforwm y Cyngor leuenctid ddyhead i weld rhagor o brentisiaethau a chwmnïau yn croesawu pobl ifanc gyda golwg ar eu datblygu a'u hyfforddi. Mae hyn yn pwysleisio pwysigrwydd creu swyddi sy'n gynaliadwy, blaengar ac o safon yn Sir Gaerfyrddin er mwyn cadw a denu pobl ifanc i'r sir, ac sy'n cydnabod nad yw dysgu a datblygu yn dod i ben pan fydd rhywun yn gadael yr ysgol.

Yr Effaith a Ragwelir heb weithredu'r CDLI

Bydd poblogaeth gynyddol yn rhoi pwysau ar y gwasanaethau addysg, a gallai datblygu ar hap olygu na fydd ardaloedd preswyl yn cael eu gwasanaethu gan gyfleusterau addysgol presennol a gallai cyfraniadau gan ddatblygwyr i ariannu darpariaeth olygu na fydd cyfleusterau'n cael eu datblygu ar adeg briodol o'r datblygiad.

14 Yr Economi

14.1 Yn 2016 roedd 84,700 o bobl yn gyflogedig yn Sir Gaerfyrddin. Dyma'r ail flwyddyn yn olynol i'r cyfanswm godi gan 4% o gymharu â'r flwyddyn flaenorol. Dangosir y duedd o ran y cyfanswm cyflogaeth isod (Ffynhonnell: Astudiaeth Cyflogaeth Sectorol Sir Gaerfyrddin).



Ffigur 29 Tueddiadau Cyflogaeth 2004 – 2016. Ffynhonnell: Astudiaeth Anghenion Cyflogaeth Sectorol Sir Gaerfyrddin

14.2 Isod mae data'r Swyddfa Ystadegau Gwladol ar gyfer 2016 o ran swyddi gweithwyr, a hynny yn ôl diwydiant yn achos Sir Gaerfyrddin a Chymru.

Swyddi gweithwyr yn ôl diwydiant – Sir Gaerfyrddin a Chymru		
	Sir Gaerfyrddin (%)	Cymru (%)
B : Mwyngloddio a Chwarela	0.0	0.2
C : Gweithgynhyrchu	11.9	11.4
D : Cyflenwi trydan, nwy, ager a thymheru	0.4	0.6
E : Gwasanaethau cyflenwi dŵr; carthffosiaeth, rheoli gwastraff a gwaith adfer	0.4	0.9
F : Addysg	6.0	5.5
G : Masnach Gyfanwerthu ac Adwerthu; Trwsio Cerbydau Modur a Beiciau Modur	16.4	15.1
H : Cludiant a Storio	3.0	2.9
I : Gweithgareddau Llety a Gweini Bwyd	9.0	8.9
J : Gwybodaeth a Chyfathrebu	1.2	2.3
K : Gweithgareddau Ariannol ac Yswiriant	0.9	2.3
L : Gweithgareddau Eiddo Tïrol	1.3	1.6
M : Gweithgareddau Proffesiynol, Gwyddonol a Thechnegol	3.0	4.2
N : Gweithgareddau Gweinyddol a Gwasanaethau Ategol	5.2	6.6
O : Gweinyddiaeth Gyhoeddus ac Amddiffyn; Nawdd Cymdeithasol Gorfodol	6.7	6.8
P : Addysg	10.4	10.1
Q : Gweithgareddau Iechyd Dynol a Gwaith Cymdeithasol	19.4	16.1
R : Y Celfyddydau, Adloniant a Hamdden	2.2	2.5

S : Gwasanaethau eraill	1.3	1.5
-------------------------	-----	-----

Ffynhonnell: <https://www.nomisweb.co.uk/reports/lmp/la/1946157392/report.aspx>

14.3 Yn 2016 roedd dros 30% o'r cyfanswm wedi'u cyflogi yn y sector cyhoeddus (e.e. mewn gweinyddiaeth gyhoeddus, addysg, iechyd a gwasanaethau cymdeithasol). Roedd 8,000 o swyddi (11.9% o'r cyfanswm) yn y sector gweithgynhyrchu ac roedd 11,000 (16.4% o'r cyfanswm) wedi'u cyflogi yn y sectorau cyfanwerthu ac adwerthu.

14.4 Mae hunangyflogaeth hefyd yn gyfran uchel o'r cyfanswm yn Sir Gaerfyrddin – roedd dros 15,200 o bobl wedi'u categoreiddio fel rhai hunangyflogedig yn 2015 ac yn 2016. Mae'r duedd hon tuag at fusnesau bach neu 'micro' yn cael ei hadlewyrchu yn nata NOMIS y Swyddfa Ystadegau Gwladol. Mae'r ffigwr yn dangos yn glir bod dros 90% o fusnesau / mentrau sector preifat y sir yn cyflogi 9 neu lai o weithwyr. Mae'r ystadegau a gasglwyd am y mathau o fusnesau a geir yn Sir Gaerfyrddin yn dangos mai 'amaethyddiaeth, coedwigaeth a physgota' sydd flaenaf o hyd a bod 28% o'r holl fusnesau yn rhan o'r categori hwn.

Yr Economi Ymwelwyr

14.5 Mae twristiaeth yn un o gydrannau allweddol economi Sir Gaerfyrddin ac mae'n un o'r prif ffynonellau cyflogaeth a refeniw, gan gefnogi dros 5,600 o swyddi cyfwerth ag amser llawn, naill ai'n uniongyrchol neu'n anuniongyrchol, a chynhyrchu refeniw gwerth dros £369 miliwn i economi'r Sir bob blwyddyn (ffynhonnell: Adroddiad Tueddiadau STEAM (Scarborough Tourism Economic Activity) 2016).

14.6 Gwelir isod y prif ystadegau a'r tueddiadau (a ddaw o Adroddiad Tueddiadau STEAM 2016);

% y newid o gymharu â 2015 (£oedd 2016)	2.7%
Cyfanswm nifer y diwrnodau ymweld (Miliynau)	5.72
% y newid o gymharu â 2015	1.2%
Nifer y diwrnodau y mae ymwelwyr yn aros (Miliynau)	3.57
% y newid o gymharu â 2015	2.9%
Cyfanswm nifer yr ymwelwyr (Miliynau)	3.08
% y newid o gymharu â 2015	0.1%
Nifer yr ymwelwyr sy'n aros (Miliynau)	0.93
% y newid o gymharu â 2015	3.6%
Nifer yr ymwelwyr undydd (Miliynau)	2.15
% y newid o gymharu â 2015	-1.3%
Nifer y swyddi cyfwerth ag amser llawn a gefnogir gan wariant twristiaeth	5,638
% y newid o gymharu â 2015	2.3%

14.7 O safbwynt yr heriau twristiaeth i Sir Gaerfyrddin, mae'r Cynllun Rheoli Cyrchfannau yn amlinellu ystod o faterion, gan gynnwys diffyg ystod resymol o gyfleusterau tywydd gwlyb ac adloniant.

14.8 Mae'r Cynllun Rheoli Cyrchfannau hefyd yn amlinellu ystod o gyfleoedd, gan gynnwys y ffaith fod Sir Gaerfyrddin yn lleoliad strategol fel y porth i Orllewin Cymru a bod ganddi botensial fel canolfan dwristiaeth ar gyfer De-orllewin Cymru.

14.9 Mae'r Cynllun Rheoli Cyrchfannau yn gosod targedau realistig i sicrhau effaith economaidd, gan geisio blaenoriaethu adnoddau prin er mwyn eu defnyddio yn y modd gorau. Mae'n amlinellu rhaglen fesul cam ar gyfer y prosiectau a'r camau gweithredu sydd eu hangen i oresgyn y gwendidau a'r bygythiadau, ac ar yr un pryd yn manteisio ar y cryfderau a'r cyfleoedd i sicrhau twf cynaliadwy mewn twristiaeth. Mae gan y grŵp llywio gyfrifoldebau ac atebolrwydd er mwyn cyflwyno'r 4 blaenoriaeth allweddol:

Beicio - Mae'r farchnad feicio yn tyfu'n gyflym ac wrth i'r galw dyfu, mae Sir Gaerfyrddin yn manteisio trwy ddarparu llwybrau a chyfleusterau newydd ar gyfer ymwelwyr posibl ac mae wedi gwneud datblygiadau arwyddocaol wrth wella'r cyfleoedd ar gyfer beicwyr.

Treftadaeth a Diwylliant - Mae arfordir a chefn gwlad Sir Gaerfyrddin yn llawn treftadaeth a diwylliant.

Sgiliau a hyfforddiant - Fel rhan o Raglen Sgiliau a Datblygu Busnes Twristiaeth De-orllewin Cymru mae Cymdeithas Twristiaeth Sir Gâr yn trefnu ystod eang o weithdai, sesiynau un-i-un a digwyddiadau - sydd i gyd wedi'u teilwra i anghenion diwydiant twristiaeth y rhanbarth.

Digwyddiadau - Mae'r sir yn gweithio'n galed i fynd i'r afael â'r agwedd dymhorol ac annog twristiaeth yn ystod y cyfnodau tawel. Cafodd y gyfran fwyaf o bell ffordd o'r effaith economaidd a nodwyd yn ffigur 2015 STEAM y Sir o £355 miliwn ei chynhyrchu yn ystod misoedd gwyliau brig ym hytrach na'i bod wedi'i gwasgaru dros ddeuddeg mis.

14.10 Mae gan dwristiaeth ddimensiwn gofodol yn Sir Gaerfyrddin, gyda'r ardal arfordirol ôl-ddiwydiannol (gan gynnwys mynediad i Lwybr Arfordirol Cymru Gyfan) yn gartref i atyniadau rhanbarthol ar raddfa fwy fel Parc Arfordirol y Mileniwm ac ymhellach yn y mewndir, Cae Rasio Ffos Las ac ardaloedd gwledig y gogledd megis Fforest Brechfa sy'n enwog am weithgareddau awyr agored llai o faint o ansawdd uchel, megis beicio mynydd. Nodwedd ar y de-orllewin (e.e. Pentwyn/Llansteffan) yw'r llety arfordirol a ddarperir yno.

Yr Effaith a Ragwelir heb weithredu'r CDLI

Er mwyn cyflawni amcanion economaidd lleol a rhanbarthol, mae angen newid yn yr economi. Heb y CDLI, byddai cyfraddau twf cyflogaeth presennol yn yr un sectorau yn debygol o barhau heb ymyrraeth gadarnhaol polisiâu sy'n annog twf mewn sectorau gwerth uwch. Yn ogystal, ni fyddai darpariaeth tai yn cael ei chydgyssylltu yn y tymor hir i gefnogi twf cyflogaeth nac i gydlynu darpariaeth newydd o ofod cyflogaeth deniadol gyda seilwaith ategol i ddenu a darparu ar gyfer mewnfuddsoddiad. Byddai hyn yn peryglu amcanion economaidd y Dinas-ranbarth ehangach.

15 Gwead Cymdeithas

Adolygiad o Asesiad Llesiant Sir Gaerfyrddin 2017

15.1 O blith 22 awdurdod lleol Cymru, mae gan Sir Gaerfyrddin un o'r niferoedd isaf o hyd o ran troseddau fesul 1,000 o'r boblogaeth, sef 5^{ed} unwaith yn rhagor a chyfradd o 43.78 o droseddau fesul 1,000 o'r boblogaeth.

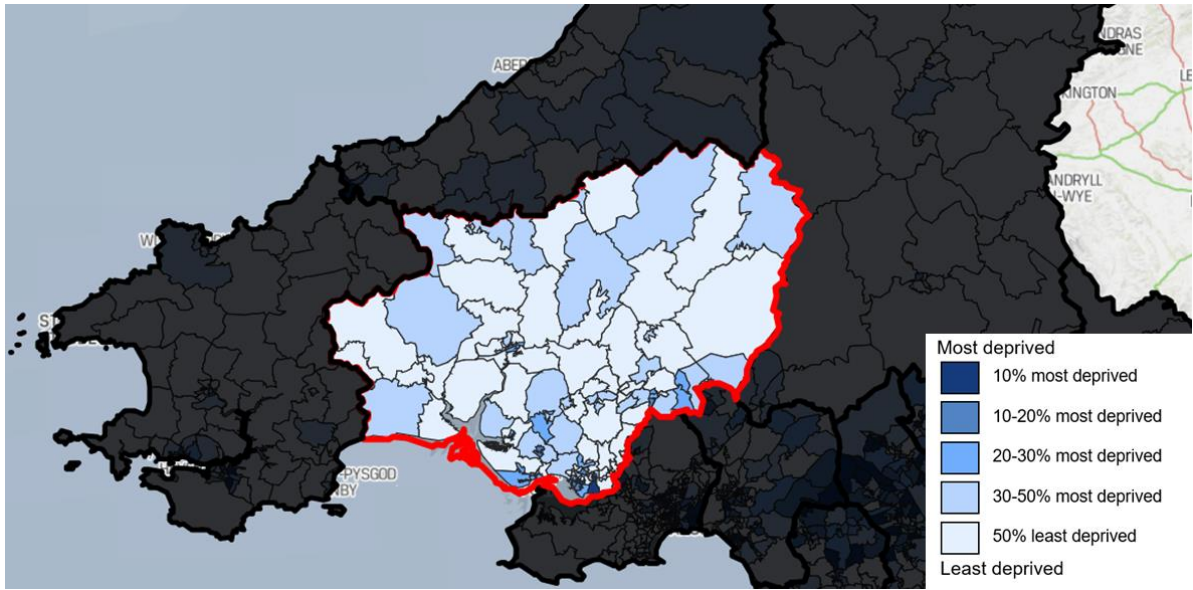
15.2 Roedd teimlo'n ddiogel yn cael ei ystyried yn ffactor pwysig iawn ar gyfer llesiant cymdeithasol gan ymatebwyr i'r arolwg asesu, gan fod 93% wedi dweud bod teimlo'n ddiogel yn eu cartref yn 'bwysig iawn' i lesiant a bod 89% wedi dweud bod teimlo'n ddiogel yn eu cymuned yn 'bwysig iawn'.

15.3 Roedd yr arolwg wedi canfod bod perthynas gref rhwng llesiant trigolion a'r amgylchedd o'u hamgylch, er bod union natur y berthynas yn amrywio ar draws grwpiau oedran ac ardaloedd cymunedol o ddarparu cyfleoedd hamdden i ymdeimlad cadarnhaol seicolegol, buddion iechyd, a chysylltiad â threftadaeth a diwylliant, y byddant oll yn cael sylw drwy gydol yr adroddiad hwn. Fodd bynnag, gall natur wledig hefyd beri heriau o safbwynt llesiant megis mynediad i wasanaethau a mynediad digidol, a all effeithio ar lesiant cymdeithasol ac economaidd fel ei gilydd.

15.4 Gellir dweud bod 36% o aelwydydd y sir gyfan yn byw mewn tlodi yn ôl diffiniad Llywodraeth Cymru o dlodi fel "aelwydydd y mae eu hincwm yn llai na 60% o incwm canolrifol Prydain", sy'n golygu mai lefelau Sir Gaerfyrddin yw'r rhai 8fed uchaf yng Nghymru. Hefyd, mae mesurau o Fynegai Amddifadedd Lluosog Cymru 2014 yn dangos amrywiant sylweddol yn y lefel amddifadedd ar draws ardaloedd cymunedol.

Mynegai Amddifadedd Lluosog Cymru (MALIC) 2014

15.5 Mae MALIC 2014 yn seiliedig ar ddaearyddiaeth fanwl iawn Ardaloedd Cynnyrch Ehangach Haen Is. Lluniwyd MALIC 2014 ar sail wyth maes: Incwm; Cyflogaeth; Iechyd; Addysg; Tai; Mynediad i Wasanaethau; Amgylchedd Ffisegol; a Diogelwch Cymunedol a chaiff ei gyhoeddi mewn Ardaloedd Cynnyrch Ehangach Haen Is y ceir 112 ohonynt yn Sir Gaerfyrddin. Mae 59 o'r 112 Ardal Cynnyrch Ehangach Haen Is hyn ymhlith yr 50% mwyaf amddifad yng Nghymru. O'r wardiau hynny sydd ymhlith y 10% mwyaf amddifad yng Nghymru, mae 5 yn Sir Gaerfyrddin - sef Tŷ-isa 2, Bigyn 4, Llwynhendy 3, Glanymôr 4 a Thŷ-isa 3.



Ffigur 30 Mynegai Amddifadedd Lluosog Cymru ar gyfer Sir Gaerfyrddin ¹⁷

¹⁷ <http://wimd.wales.gov.uk/>

Proffiliau Wardiau

15.6 Mae Sir Gaerfyrddin yn sir amrywiol. Mae'r sir yn cynnwys 58 o wardiau etholiadol gyda 74 o Aelodau Etholedig. Paratowyd proffiliau unigol ar gyfer pob un o'r wardiau hyn gan y Cyngor. Mae'r proffil yn crynhoi prif nodweddion y ward yn ogystal â gwybodaeth leol werthfawr. Lluniwyd proffiliau'r wardiau ar sail ystod eang o ffynonellau data, a chânt eu cyflwyno mewn dull cyson er mwyn gallu cymharu ardaloedd, ymchwilio i batrymau a nodi amrywiaethau yn gyflym ac yn hwylus. Mae hyn ar gael yma:

<https://www.sirgar.llyw.cymru/cartref/cyngor-a-democratiaeth/ymchwil-ac-ystadegau/proffil-wardiau-etholiadol-a-sirol/#>

Tlodi Tanwydd

15.7 Dengys gwybodaeth o'r Adran Ynni a Newid Hinsawdd fod 21% o aelwydydd yn Sir Gaerfyrddin heb gysylltiad â'r prif gyflenwad nwy, sydd fel arfer yn cael ei ddefnyddio fel mesur tlosti tanwydd. Mae hyn yn arbennig o gyffredin mewn ardaloedd gwledig o'r Sir. Mewn rhai cymunedau gwledig llai, mwy anghysbell, mae'r ffigur hwn yn cynyddu i 98% o aelwydydd (Astudiaeth Tlosti Gwledig Sir Gaerfyrddin, 2015).

15.8 O ganlyniad, mae preswylwyr gwledig yn aml yn dibynnu mwy ar ffynonellau tanwydd drutach megis olew, sef y prif ffynhonnell danwydd o hyd ar gyfer 20,194 o gartrefi ar draws y sir (Cyfrifiad, 2011) a gall fod yn arbennig o ddud mewn tai hŷn nad ydynt wedi eu hinswleiddio'n ddigonol. Yn ogystal, mae 1821 o aelwydydd yn Sir Gaerfyrddin heb system gwres canolog (Cyfrifiad, 2011). Yn ogystal â chael effaith niweidiol ar lesiant economaidd, dywedir y gall byw mewn tlosti tanwydd gael effaith niweidiol ar iechyd corfforol ac mae mwyfwy o farwolaethau ychwanegol yn ystod y gaeaf yn digwydd o achos heintiau cardiofasgwlaidd ac anadlol sy'n gysylltiedig yn bennaf â'r oerfel.

Yr Effaith a Ragwelir heb weithredu'r CDLI

Ni fyddai tir wedi'i neilltuo ar gyfer tai, a phan fyddai cyflenwad tai y CDLI presennol yn dod i ben, byddai datblygu'n digwydd mewn modd tameidiog nad yw wedi'i gydgyssylltu.

Byddai diffyg addasu i'r newidiadau a ragfynegir mewn poblogaeth a strwythur cymdeithasol, a allai fygwth cydlyniant a lesiant cymunedau a dichonoldeb ysgolion, busnesau a gwasanaethau. Mae'n debygol y byddai datblygiadau tai anghynaliadwy ar safleoedd tir glas yn bell oddi wrth gyfleusterau addysg a gwasanaethau cymunedol presennol, na fyddent yn cael eu gwasanaethu'n dda gan lwybrau cyhoeddus na llwybrau Teithio Llesol, a allai arwain at lai o weithgarwch cymdeithasol a mwy o allgáu cymdeithasol. Mae'n debygol mai ychydig iawn o adfywio fyddai mewn ardaloedd difreintiedig presennol ac mai prin fyddai'r buddion cymunedol cysylltiedig â datblygiadau newydd. Byddai'r ddarpariaeth o ran tai fforddiadwy yn para'n isel ac ni fyddai'r cynnydd yn y galw am dai fforddiadwy, yn enwedig i'r henoed, yn cael ei ateb.

Bydd poblogaeth gynyddol yn rhoi pwysau ar y gwasanaethau addysg, a gallai datblygu ar hap olygu na fydd ardaloedd preswyl yn cael eu gwasanaethu gan gyfleusterau addysgol presennol a gallai cyfraniadau gan ddatblygwyr i ariannu darpariaeth olygu na fydd cyfleusterau'n cael eu datblygu ar adeg briodol o'r datblygiad.

Atodiad 3 Fframwaith Arfarnu Cynaliadwyedd

Amcanion yr Arfarniad Cynaliadwyedd	Ffactorau sy'n Dylanwadu ar Benderfyniadau
1 Datblygu Cynaliadwy	
<p>1-1 Byw o fewn terfynau amgylcheddol 1 – 2 Sicrhau cymdeithas gref, iach a chyfiawn 1 – 3 Cyflawni economi gynaliadwy 1 – 4 Dileu rhwystrau a hyrwyddo cyfleoedd i newid ymddygiad</p>	<p>A fydd y CDLI yn cyfrannu at leihau'r adnoddau a ddefnyddir? A fydd y CDLI yn annog y gwaith o ddiwallu anghenion yn lleol? A fydd y CDLI yn annog unigolion, cwmnïau a busnesau i wneud dewisiadau mwy cynaliadwy?</p>
2 Bioamrywiaeth	
<p>2-1 Hybu cydnerthedd ecosystemau drwy osgoi difrodi neu ddarnio safleoedd dynodedig, cynefinoedd a rhywogaethau a warchodir ac annog cysylltedd. 2-2 Gwarchod, gwella a chreu cynefinoedd bywyd gwylt priodol a bioamrywiaeth ehangach mewn ardaloedd trefol a gwledig</p>	<p>A oes unrhyw safleoedd cadwraeth natur dynodedig neu anstatudol y gallai'r CDLI effeithio arnynt? A oes unrhyw dystiolaeth y gellid effeithio ar rywogaethau a warchodir? A fydd cyfleoedd i gynyddu neu adennill adnoddau bywyd gwylt? A fydd cyfleoedd i greu cynefinoedd newydd?</p>
3 Ansawdd Aer	
<p>3-1 Cynnal a gwell lefelau llygryddion Ansawdd Aer Cenedlaethol y DU 3-2 Lleihau lefelau osôn ar lefel y ddaear 3-3 Lleihau'r angen i deithio, trwy leoli datblygiadau newydd mewn mannau addas a darparu seilwaith trafnidiaeth gyhoeddus</p>	<p>A fydd y CDLI yn cael effaith gadarnhaol neu negyddol ar y llinell sylfaen bresennol o ran ansawdd aer? A fydd y CDLI yn cynyddu neu'n lleihau'r allyriadau llygryddion aer o ddatblygiadau? A fydd y CDLI yn cynyddu neu'n lleihau'r allyriadau llygryddion aer o drafnidiaeth?</p>
4 Ffactorau Hinsoddol	
<p>4-1 Lleihau allyriadau nwyon tŷ gwydr 4-2 Lleihau'r perygl o effaith newid hinsawdd ar Sir Gaerfyrddin drwy wneud lle i ddŵr, cilio arfordirol a phatrymau dosbarthu cynefin symudol</p>	<p>A fydd y CDLI yn cael effaith gadarnhaol neu negyddol ar yr allyriadau carbon deuocsid</p>

<p>4-3 Annog pob datblygiad newydd i allu gwrthsefyll yr hinsawdd</p> <p>4-4 Annog pobl i arbed ynni a gwneud defnydd mwy effeithlon o ynni.</p> <p>4-5 Lleihau'r defnydd o ynni a hybu ffynonellau o ynni adnewyddadwy.</p>	<p>o ddatblygiadau newydd yn y Sir?</p> <p>A fydd y CDLI yn cyfrannu at leihau'r allyriadau carbon deuocsid yn sgil ffyrdd traddodiadol o gynhyrchu ynni?</p> <p>A fydd y CDLI yn golygu bod mwy o drigolion yn wynebu perygl llifogydd?</p> <p>A yw'r datblygiadau newydd yn medru gwrthsefyll yr hinsawdd?</p> <p>A yw'r CDLI yn gadael lle i addasu cynefinoedd a dŵr llifogydd arfordirol ac afonol?</p>
<p>5 Dŵr</p>	
<p>5-1 Sicrhau bod ansawdd dŵr afonydd, llynnoedd, dŵr daear ac ardaloedd arfordirol yn cael ei wella a sicrhau bod ansawdd hydroforffoleg cyrff dŵr mor uchel â phosibl.</p> <p>5-2 Diogelu a chynnal adnoddau dŵr yn y gadwyn gyflenwi gyhoeddus a sicrhau bod digon o ddŵr ar gael ar gyfer yr amgylchedd ar hyd y flwyddyn.</p> <p>5-3 Lleihau llygredd gwasgaredig o ardaloedd trefol a gwledig.</p> <p>5-4 Cynyddu effeithlonrwydd dŵr mewn datblygiadau newydd a datblygiadau wedi eu hadnewyddu</p> <p>5-5 Gwneud lle ar gyfer dŵr, a lleihau a chyfyngu cymaint â phosibl ar y perygl o lifogydd</p>	<p>A fydd achosion o ollwng llygryddion i ddŵr yn cynyddu neu'n lleihau?</p> <p>A fyddai yna gynnydd neu leihad yn y dŵr a ddefnyddir yn sgil datblygu?</p> <p>A fydd y CDLI yn cael effaith gadarnhaol neu negyddol ar ansawdd dŵr a hydroforffoleg?</p> <p>A fydd yn cyfrannu at gynyddu'r perygl o lifogydd?</p> <p>A fydd yn cyfrannu at leihau'r perygl o lifogydd?</p>
<p>6 Asedau Materol</p>	
<p>6-1 Cyfyngu gymaint â phosibl ar y defnydd o adnoddau cyfyngedig a hyrwyddo mwy o effeithlonrwydd o ran adnoddau a defnydd o ddeunyddiau eilaidd ac wedi'u hailgylchu.</p> <p>6-2 Hyrwyddo'r hierarchaeth wastraff, sef arbed, aildddefnyddio ac ailgylchu.</p> <p>6-3 Annog diwallu anghenion yn lleol.</p> <p>6-4 Hyrwyddo defnydd o adnoddau mwy cynaliadwy.</p> <p>6-5 Gwella integreiddiad gwahanol ddulliau trafndiaeth.</p> <p>6-6 Hyrwyddo defnydd o ddulliau trafndiaeth mwy cynaliadwy (e.e. beicio a cherdded).</p>	<p>A fydd y CDLI yn cyfrannu at fwy o ailgylchu a mwy o effeithlonrwydd adnoddau?</p> <p>A fydd y CDLI yn sicrhau bod modd diwallu anghenion yn lleol?</p> <p>A fydd y CDLI yn caniatáu i bobl wneud dewisiadau trafndiaeth mwy cynaliadwy?</p>
<p>7 Pridd</p>	
<p>7-1 Hyrwyddo'r gwaith o adnewyddu tir halogedig</p> <p>7-2 Osgoi colli pridd i arwynebau anathraidd a chyfyngu cymaint â phosibl ar erydiad pridd.</p>	<p>A fydd y CDLI yn cynyddu neu'n lleihau'r tir a halogir?</p>

<p>7-3 Lleihau allyriadau SO7 ac NOX a llygredd nitradau o fyd amaeth.</p>	<p>A fydd y CDLI yn cynyddu'r adnoddau pridd o ansawdd da, neu'n arwain at eu colli? A fydd y CDLI yn gwella neu'n diraddio ansawdd y pridd? A fydd y CDLI yn cynnwys datblygiad ar dir a ddefnyddiwyd yn flaenorol?</p>
<p>8 Treftadaeth Ddiwylliannol ac Amgylchedd Hanesyddol</p>	
<p>8-1 Diogelu asedau hanesyddol a diwylliannol a nodweddion unigryw lleol rhag effeithiau negyddol datblygu/adfywio a chefnogi gwelliannau iddynt 8-2 Hyrwyddo dylunio o ansawdd uchel sy'n adlewyrchu'r cymeriad lleol a nodweddion unigryw</p>	<p>Oes yna unrhyw safleoedd o bwysigrwydd archeolegol y gallai'r CDLI effeithio'n gadarnhaol neu'n negyddol arnynt? Oes yna unrhyw dirweddau hanesyddol y gallai'r CDLI effeithio'n gadarnhaol neu'n negyddol arnynt? Oes yna unrhyw adeiladau rhestredig y gallai'r CDLI effeithio'n gadarnhaol neu'n negyddol arnynt?</p>
<p>9 Tirwedd</p>	
<p>9-1 Diogelu'r dirwedd/trefwedd rhag effeithiau negyddol newid defnydd tir a'u gwella 9-2 Rhoi ystyriaeth i leoliadau sensitif wrth leoli datblygiadau a hyrwyddo dylunio o ansawdd uchel 9-3 Annog defnydd priodol o dir adfeiliedig yn y dyfodol</p>	<p>A fydd y CDLI yn cael effaith gadarnhaol neu negyddol ar dirweddau neu drefweddau? A fydd y CDLI yn cael effaith gadarnhaol neu negyddol ar dirweddau dynodedig? A fydd y CDLI yn annog ailddatblygu tir a ddatblygwyd o'r blaen?</p>
<p>10 Poblogaeth</p>	
<p>10-1 Sicrhau stoc addas, fforddiadwy o dai, gyda mynediad i gyfleusterau addysg a chyflogaeth 10-2 Helpu i gadw pobl iau 10-3 Hyrwyddo cynnwys grwpiau dan anfantais a lleiafrifoedd yn y gymdeithas</p>	<p>A fydd y CDLI yn cynyddu'r ddarpariaeth o dai fforddiadwy yn Sir Gaerfyrddin? A fydd y CDLI yn cyfrannu at gadw pobl ifanc yn y sir? A fydd y CDLI yn cyfrannu at gynhwysiant cymdeithasol?</p>
<p>11 Yr Iaith Gymraeg</p>	
<p>11-1 Annog twf yr iaith Gymraeg a'i diwylliant</p>	<p>A fydd y CDLI yn annog twf yr iaith Gymraeg a'i diwylliant?</p>
<p>12 Iechyd a Llesiant</p>	

<p>12-1 Creu cyfleoedd i bobl fyw bywydau actif ac iach trwy gynllunio gweithgareddau</p> <p>12-2 Darparu mynediad i gyfleusterau a gwasanaethau iechyd a hamdden</p> <p>12-3 Annog cerdded neu feicio fel dull cludiant amgen</p> <p>12-4 Hybu mynediad i dreftadaeth naturiol a diwylliannol Cymru</p>	<p>A fydd effaith gadarnhaol neu negyddol ar iechyd dynol?</p> <p>A fydd mynediad i wasanaethau iechyd a chyfleusterau hamdden gan gynnwys nodweddion treftadaeth yn cynyddu?</p> <p>A fydd y CDLI yn cynyddu'r cyfleoedd i gerdded a beicio?</p>
13 Addysg a Sgiliau	
<p>13-1 Darparu cyfleusterau addysg a hyfforddiant hygyrch sy'n diwallu anghenion yr ardal yn y dyfodol</p> <p>13-2 Cynyddu lefelau llythrennedd (Cymraeg a Saesneg) a rhifedd</p> <p>13-3 Hybu dysgu gydol oes</p>	<p>A fydd y CDLI yn cyfrannu at gynyddu lefelau cyrhaeddiad pobl ifanc?</p> <p>A fydd y CDLI yn hyrwyddo mynediad i gyfleusterau addysg ar gyfer holl aelodau'r gymuned?</p> <p>A fydd y CDLI yn cyfrannu at wella lefelau llythrennedd a rhifedd?</p>
14 Yr Economi	
<p>14-1 Hybu twf economaidd cynaliadwy</p> <p>14-2 Darparu cyfleoedd cyflogaeth o ansawdd da i bob rhan o'r boblogaeth</p> <p>14-3 Hybu busnesau cynaliadwy yng Nghymru</p>	<p>A fydd yna unrhyw effeithiau economaidd niweidiol ar dir ac adeiladau sy'n cael eu defnyddio ar gyfer cyflogaeth?</p> <p>A fydd yna effaith gadarnhaol neu negyddol ar y cyfleoedd am swyddi yn sgil y CDLI?</p>
15 Gwead Cymdeithas	
<p>15-1 Gwella diogelwch a diogeledd pobl ac eiddo</p> <p>15-2 Hyrwyddo dyluniad aneddiadau sy'n gwella gwead cymdeithas trwy ddileu rhwystrau a chreu cyfleoedd ar gyfer rhyngweithio cadarnhaol</p> <p>15-3 Hyrwyddo cyflwyno tai fforddiadwy</p> <p>15-4 Gwella hygyrchedd gwasanaethau, yn enwedig o safbwynt rhannau o'r gymdeithas sydd o dan anfantais.</p>	<p>A fydd y CDLI yn cyfrannu at wneud tai yn fwy fforddiadwy?</p> <p>A fydd y CDLI yn cyfrannu at greu aneddiadau sy'n ddiogel ac yn safleoedd trefol o ansawdd uchel?</p> <p>A fydd y CDLI yn cyfrannu at greu cartrefi iachach?</p> <p>A fydd y CDLI yn cynyddu mynediad i wasanaethau a chyfleusterau gymaint â phosibl ar gyfer holl aelodau'r gymuned trwy ddulliau trafnidiaeth gwahanol?</p>

Atodiad 4: Arfarniad Cynaliadwyedd (AC) Polisiâu Strategol (PS) y CDLI Diwygiedig

PS1: Twf Strategol			
Amcan AC	Arfarniad	Sylwadau	Polisiâu Lliniaru'r Cynllun
AC1 - Datblygu Cynaliadwy	+	Mae'r polisi hwn yn ceisio cefnogi economi gynaliadwy ac yn darparu cyfle i ddiwallu anghenion yn lleol.	
AC2 – Bioamrywiaeth	-	Mae twf, yn enwedig mewn ardaloedd gwledig, yn debygol o effeithio ar safleoedd maes glas ac ardaloedd bioamrywiaeth heb eu cyffwrdd.	PS13 Cynnal a Gwella'r Amgylchedd Naturiol NE1 – Dynodiadau Rhanbarthol a Lleol NE2 Bioamrywiaeth NE3 Coridorau, Rhwydweithiau a Nodweddion Unigryw PSD3 Rhwydwaith Seilwaith Gwyrdd PSD4 Seilwaith Gwyrdd – Coed, coetiroedd a pherthi
AC3 – Ansawdd Aer	-	Mae'r polisi hwn yn cefnogi twf poblogaeth a thwf economaidd, sy'n debygol o arwain at gynnydd sylweddol mewn trafndiaeth (domestig ac economaidd) a llygredd aer sy'n gysylltiedig â thraffig.	PSD12 Llygredd Golau ac Aer PSD3 Seilwaith Gwyrdd
AC4 – Ffactorau Hinsoddol	-	Mae'r polisi hwn yn cefnogi twf poblogaeth a thwf economaidd, sy'n debygol o arwain at gynnydd sylweddol mewn trafndiaeth (domestig ac economaidd) a'r allyriadau carbon cysylltiedig.	CCH2 Pwyntiau Gwefru Cerbydau Trydan TRA2 Teithio Llesol
AC5 – Dŵr	+	Mae'r polisi hwn yn darparu ar gyfer canran twf tai o 10.6%, sydd o fewn y capasiti o 14.6% a ddarperir yng Nghynllun Rheoli Adnoddau Dŵr Cymru.	
AC6 – Asedau Materol	+	Gall twf, yn arbennig mewn ardaloedd gwledig, greu a/neu gadw cymunedau â dwysedd poblogaeth digon uchel i gefnogi cyfleusterau a gwasanaethau, gan arwain at ddiwallu anghenion yn lleol.	
AC7 – Pridd		Mae'r dewis o safleoedd a sut y cânt eu datblygu yn effeithio ar faint y mae'r dewis hwn yn cyd-fynd ag AC7.	PSD3 Rhwydweithiau Seilwaith Gwyrdd PS13 Cynnal a Gwella'r Amgylchedd Naturiol.
AC8 - Treftadaeth Ddiwylliannol ac Amgylchedd Hanesyddol		Mae'r dewis o safleoedd a sut y cânt eu datblygu yn effeithio ar faint y mae'r dewis hwn yn cyd-fynd ag AC8.	PS14 - Gwarchod a Gwella'r Amgylchedd Adeiledig a Hanesyddol PSD1 Llundio Lleuedd a Lleuedd Cynaliadwy PSD2 – Egwyddorion Uwchgynllunio – Creu

			Cymdogaethau Cynaliadwy.
AC9 – Tirwedd	I	Mae'r dewis o safleoedd a sut y cânt eu datblygu yn effeithio ar faint y mae'r dewis hwn yn cyd-fynd ag AC9.	PSD1 – Cynaliadwyedd a Dylunio o Ansawdd Da NE8 – Cymeriad y Dirwedd
AC10 – Poblogaeth	++	Mae hyn yn cefnogi lefel twf a fydd yn darparu nifer sylweddol o dai fforddiadwy mewn ardaloedd trefol a gwledig. Hefyd, bydd creu swyddi newydd yn debygol o helpu i gadw pobl ifanc yn y sir.	
AC11 - Y Gymraeg	+/-	Anodd yw pennu faint y mae'r polisi hwn yn cyd-fynd ag AC11. Gall twf a mewnfudo wanhau'r iaith a'r diwylliant Cymraeg mewn rhai ardaloedd. Fodd bynnag, mae'n cynyddu'r potensial i gadw siaradwyr Cymraeg ifanc yn y sir ac felly gall arwain at effaith gadarnhaol hefyd.	WL1 Yr Iaith Gymraeg a Datblygiadau Newydd
AC12 - Iechyd a Llesiant	+	Gall twf, yn arbennig mewn ardaloedd gwledig, greu a/neu gadw cymunedau â dwysedd poblogaeth digon uchel i gefnogi cyfleusterau hamdden a gofal iechyd hawdd eu cyrraedd newydd.	
AC13 - Addysg a Sgiliau	+	Gall twf, yn arbennig mewn ardaloedd gwledig, greu a/neu gadw cymunedau â dwysedd poblogaeth digon uchel i gefnogi cyfleusterau addysg a hyfforddiant hawdd eu cyrraedd newydd.	
AC14 – Yr Economi	++	Yn cefnogi twf ar lefel a fydd yn creu lleiafswm o 5,307 o swyddi yn ystod cyfnod y cynllun, yn unol ag uchelgeisiau craidd y Cyngor.	
AC15 – Gwead Cymdeithas	+	Mae hyn yn cefnogi lefel o dwf a fydd yn darparu nifer sylweddol o dai fforddiadwy mewn ardaloedd trefol a gwledig.	
Sylwadau ac Argymhellion yr AC			
<ul style="list-style-type: none"> Gellir lliniaru unrhyw effeithiau negyddol eraill ac unrhyw ansicrwydd drwy Bolisiau diwygiedig y Cynllun Datblygu Lleol. 			

PS 2: Canolfannau Manwerthu a Chanol Trefi			
Amcan AC	Arfarniad	Sylwadau	Polisiâu Lliniaru'r Cynllun
AC1 - Datblygu Cynaliadwy	+		
AC2 – Bioamrywiaeth	I	Mae unrhyw waith datblygu yn awgrymu'r potensial am effeithiau negyddol ar fioamrywiaeth, ond ar lefel strategol, anodd yw pennu effeithiau mwy penodol. Byddai'r dewis o safleoedd datblygu a sut y cânt eu datblygu yn pennu'r effaith ar fioamrywiaeth.	PS13 Cynnal a Gwella'r Amgylchedd Naturiol NE1 – Dynodiadau Rhanbarthol a Lleol NE2 Bioamrywiaeth NE3 Coridorau, Rhwydweithiau a Nodweddion Unigryw PSD3 Rhwydwaith Seilwaith Gwyrdd PSD4 Seilwaith Gwyrdd – Coed, coetiroedd a pherthi
AC3 – Ansawdd Aer	+/-	Mae'r polisi hwn yn annog atyniad canol trefi a all gynyddu mynediad trwy gar cyhoeddus, yn arbennig mewn trefi fel Caerfyrddin, Llanelli a Llandeilo sy'n ardaloedd rheoli ansawdd aer ar hyn o bryd. Fodd bynnag, ceir gwasanaeth trafniadaeth gyhoeddus da i ganol trefi ac felly mae modd eu cyrraedd trwy rwydweithiau teithio eraill. Mae'r polisi yn cyfeirio'n glir at ddangos tystiolaeth o fynediad i ddulliau teithio cynaliadwy o safleoedd os ydynt y tu allan i ganol trefi.	PSD12 Llygredd Golau ac Aer PSD3 Seilwaith Gwyrdd.
AC4 – Ffactorau Hinsoddol	+/-	Mae'r polisi hwn yn annog atyniad canol trefi a all gynyddu mynediad trwy gar cyhoeddus a'r allyriadau carbon cysylltiedig. Fodd bynnag, ceir gwasanaeth trafniadaeth gyhoeddus da i ganol trefi ac felly mae modd eu cyrraedd trwy rwydweithiau teithio eraill. Mae'r polisi yn cyfeirio'n glir at ddangos tystiolaeth o fynediad i ddulliau teithio cynaliadwy o safleoedd os ydynt y tu allan i ganol trefi.	CCH2 Pwyntiau Gwefru Cerbydau Trydan TRA2 Teithio Llesol
AC5 – Dŵr	I	Mae effeithiau ar ansawdd a chyflenwad dŵr yn dibynnu'n fawr ar y safleoedd a ddewisir a sut y cânt eu datblygu.	PS8 – Seilwaith CCH3 – Ansawdd Dŵr a Diogelu Adnoddau Dŵr
AC6 – Asedau Materol	0		
AC7 – Pridd	I	Mae'r dewis o safleoedd a sut y cânt eu datblygu yn effeithio ar faint y mae'r dewis hwn yn cyd-fynd ag AC7.	PSD3 Rhwydweithiau Seilwaith Gwyrdd PS13 Cynnal a Gwella'r Amgylchedd Naturiol.
AC8 - Treftadaeth Ddiwylliannol ac Amgylchedd Hanesyddol	I	Mae'r dewis o safleoedd a sut y cânt eu datblygu yn effeithio ar faint y mae'r dewis hwn yn cyd-fynd ag AC8.	PS14 - Gwarchod a Gwella'r Amgylchedd Adeiledig a Hanesyddol

			PSD1 Llunio Lleoedd a Lleoedd Cynaliadwy PSD2 – Egwyddorion Uwchgynllunio – Creu Cymdogaethau Cynaliadwy
AC9 – Tirwedd	+	Mae'r polisi hwn yn cefnogi trefniadau gwarchod a gwella trefluniau presennol.	
AC10 – Poblogaeth	+	Mae gwarchod a gwella bywyd, hyfywedd ac atyniad ein canolfannau manwerthu yn debygol o gyfrannu at gadw pobl ifanc yn y Sir.	
AC11 - Y Gymraeg	+	Mae gwarchod a gwella bywyd, hyfywedd ac atyniad ein canolfannau manwerthu yn debygol o gyfrannu at gadw pobl ifanc yn y Sir, sydd yn ei dro'n debygol o gael effeithiau cadarnhaol ar yr iaith Gymraeg.	
AC12 - Iechyd a Llesiant	0		
AC13 - Addysg a Sgiliau	0		
AC14 – Yr Economi	++	Bydd gwarchod a gwella bywyd, hyfywedd ac atyniad ein canolfannau manwerthu yn arwain at effeithiau cadarnhaol ar economi'r Sir.	
AC15 – Gwead Cymdeithas	0		
Sylwadau ac Argymhellion yr AC			
<ul style="list-style-type: none"> Gallai mesurau lliniaru ar gyfer unrhyw effeithiau ansawdd aer gael eu cryfhau ymhellach drwy gyfeirio'n benodol at ddiogelu a gwella Seilwaith Gwyrdd o fewn ac yn ymyl Ardaloedd Rheoli Ansawdd Aer ym mholisi PSD12 Ansawdd Aer a Golau. Gellir lliniaru unrhyw effeithiau negyddol eraill ac unrhyw ansicrwydd drwy Bolisi'au diwygiedig y Cynllun Datblygu Lleol. 			

PS 3: Dull Cynaliadwy o Ddarparu Cartrefi Newydd			
Amcan AC	Arfarniad	Sylwadau	Polisiâu Lliniaru
AC1 - Datblygu Cynaliadwy	+	Mae'r polisi hwn yn ceisio cefnogi economi gynaliadwy ac yn darparu cyfle i ddiwallu anghenion yn lleol.	
AC2 – Bioamrywiaeth	-	Mae'r ddarpariaeth tai, yn arbennig mewn ardaloedd gwledig, yn debygol o effeithio ar safleoedd maes glas ac ardaloedd bioamrywiaeth heb eu cyffwrdd.	PS13 Cynnal a Gwella'r Amgylchedd Naturiol NE1 – Dynodiadau Rhanbarthol a Lleol NE2 Bioamrywiaeth NE3 Coridorau, Rhwydweithiau a Nodweddion Unigryw PSD3 Rhwydwaith Seilwaith Gwyrdd PSD4 Seilwaith Gwyrdd – Coed, coetiroedd a pherthi
AC3 – Ansawdd Aer	-	Mae'r polisi hwn yn cefnogi darpariaeth cartrefi newydd, sy'n debygol o arwain at gynnydd sylweddol mewn trafnidiaeth (domestig ac economaidd) a llygredd aer sy'n gysylltiedig â thraffig.	PSD12 Llygredd Golau ac Aer PSD3 Seilwaith Gwyrdd
AC4 – Ffactorau Hinsoddol	-	Mae'r polisi hwn yn cefnogi darpariaeth cartrefi newydd, sy'n debygol o arwain at gynnydd sylweddol mewn trafnidiaeth (domestig ac economaidd) ac allyriadau carbon cysylltiedig.	CCH2 Pwyntiau Gwefru Cerbydau Trydan TRA2 Teithio Llesol
AC5 – Dŵr	+	Mae'r polisi hwn yn darparu ar gyfer canran twf tai o 10.6%, sydd o fewn y capasiti o 14.6% a ddarperir yng Nghynllun Rheoli Adnoddau Dŵr Cymru.	
AC6 – Asedau Materol	+	Gall twf, yn arbennig mewn ardaloedd gwledig, greu a/neu gadw cymunedau â dwysedd poblogaeth digon uchel i gefnogi cyfleusterau a gwasanaethau, gan arwain at ddiwallu anghenion yn lleol.	
AC7 – Pridd		Mae'r dewis o safleoedd a sut y cânt eu datblygu yn effeithio ar faint y mae'r dewis hwn yn cyd-fynd ag AC7.	PSD3 Rhwydweithiau Seilwaith Gwyrdd PS13 Cynnal a Gwella'r Amgylchedd Naturiol.
AC8 - Treftadaeth Ddiwylliannol ac Amgylchedd Hanesyddol		Mae'r dewis o safleoedd a sut y cânt eu datblygu yn effeithio ar faint y mae'r dewis hwn yn cyd-fynd ag AC8.	PS14 - Gwarchod a Gwella'r Amgylchedd Adeiledig a Hanesyddol PSD1 Lluoedd a Lleoedd Cynaliadwy PSD2 – Egwyddorion Uwchgynllunio – Creu Cymdogaethau Cynaliadwy

AC9 – Tirwedd	+	Mae'r polisi yn amlinellu'n benodol y meini prawf ar gyfer datblygu cynaliadwy, gan gynnwys rhagdybiaeth yn erbyn datblygiad amhriodol y tu allan i derfynau datblygu.	
AC10 – Poblogaeth	++	Mae hyn yn cefnogi lefel twf a fydd yn darparu nifer sylweddol o dai fforddiadwy mewn ardaloedd trefol a gwledig. Hefyd, bydd creu swyddi newydd yn debygol o helpu i gadw pobl ifanc yn y sir.	
AC11 - Y Gymraeg	+/-	Anodd yw pennu faint y mae'r polisi hwn yn cyd-fynd ag AC11. Gall twf a mewnfudo wanbau'r iaith a'r diwylliant Cymraeg mewn rhai ardaloedd. Fodd bynnag, mae'n cynyddu'r potensial i gadw siaradwyr Cymraeg ifanc yn y sir ac felly gall arwain at effaith gadarnhaol hefyd.	WL1 Yr Iaith Gymraeg a Datblygiadau Newydd
AC12 - Iechyd a Llesiant	+	Gall twf, yn arbennig mewn ardaloedd gwledig, greu a/neu gadw cymunedau â dwysedd poblogaeth digon uchel i gefnogi cyfleusterau hamdden a gofal iechyd hawdd eu cyrraedd newydd.	
AC13 - Addysg a Sgiliau	+	Gall twf, yn arbennig mewn ardaloedd gwledig, greu a/neu gadw cymunedau â dwysedd poblogaeth digon uchel i gefnogi cyfleusterau addysg a hyfforddiant hawdd eu cyrraedd newydd.	
AC14 – Yr Economi	++	Yn cefnogi twf ar lefel a fydd yn creu lleiafswm o 5,295 o swyddi yn ystod cyfnod y cynllun, yn unol ag uchelgeisiau craidd y Cyngor.	
AC15 – Gwead Cymdeithas	+	Mae hyn yn cefnogi lefel o dwf a fydd yn darparu nifer sylweddol o dai fforddiadwy mewn ardaloedd trefol a gwledig.	
Sylwadau ac Argymhellion yr AC			
<ul style="list-style-type: none"> Gellir lliniaru unrhyw effeithiau negyddol eraill ac unrhyw ansicrwydd drwy Bolisiau diwygiedig y Cynllun Datblygu Lleol. 			

PS 4: Tai Fforddiadwy			
Amcan AC	Arfarniad	Sylwadau	Polisiâu Lliniaru
AC1 - Datblygu Cynaliadwy	+	Mae'r polisi hwn yn cyfrannu'n gadarnhaol at sicrhau bod gwaith datblygu yn gynaliadwy yn gymdeithasol, trwy ymdrin â llesiant pob aelod o'r gymdeithas a dileu rhwystrau i gynhwysiant cymdeithasol.	
AC2 – Bioamrywiaeth	-	Mae'r ddarpariaeth tai, yn arbennig mewn ardaloedd gwledig, yn debygol o effeithio ar safleoedd maes glas ac ardaloedd bioamrywiaeth heb eu cyffwrdd.	PS13 Cynnal a Gwella'r Amgylchedd Naturiol NE1 – Dynodiadau Rhanbarthol a Lleol NE2 Bioamrywiaeth NE3 Coridorau, Rhwydweithiau a Nodweddion Unigryw PSD3 Rhwydwaith Seilwaith Gwyrdd PSD4 Seilwaith Gwyrdd – Coed, coetiroedd a pherthi
AC3 – Ansawdd Aer	-	Gall tai fforddiadwy mewn ardaloedd gwledig arwain at gynnydd yn y defnydd o geir preifat a phroblemau ansawdd aer cysylltiedig os na fyddant wedi'u lleoli yn agos at rwydweithiau trafndiaeth gyhoeddus da a llwybrau teithio llesol.	PSD12 Llygredd Golau ac Aer PSD3 Seilwaith Gwyrdd
AC4 – Ffactorau Hinsoddol	-	Gall tai fforddiadwy mewn ardaloedd gwledig arwain at gynnydd yn y defnydd o geir preifat ac allyriadau CO ² cysylltiedig os na fyddant wedi'u lleoli yn agos at rwydweithiau trafndiaeth gyhoeddus da a llwybrau teithio llesol.	CCH2 Pwyntiau Gwefru Cerbydau Trydan TRA2 Teithio Llesol
AC5 – Dŵr	0		
AC6 – Asedau Materol	0		
AC7 – Pridd	0		
AC8 - Treftadaeth Ddiwylliannol ac Amgylchedd Hanesyddol	0		
AC9 – Tirwedd	0		
AC10 – Poblogaeth	++	Gall trigolion na allant fforddio byw a gweithio yn y Sir fel arall gael gafael ar dai fforddiadwy ac aros yn y Sir. Yn benodol, mae'r polisi hwn yn cefnogi grwpiau difreintiedig y gymdeithas yn ogystal â phobl ifanc.	
AC11 - Y Gymraeg	+	Mae gan Sir Gaerfyrddin gyfran uchel o siaradwyr Cymraeg a bydd y polisi hwn yn cefnogi trigolion na fyddant yn gallu fforddio byw a gweithio yn y Sir fel arall i	

		gael gafael ar dai fforddiadwy ac aros yn y Sir.	
AC12 - Iechyd a Llesiant	+		
AC13 - Addysg a Sgiliau	+		
AC14 – Yr Economi	+	Gall trigolion na allant fforddio byw a gweithio yn y Sir fel arall gael gafael ar dai fforddiadwy ac aros yn y Sir.	
AC15 – Gwead Cymdeithas	++	Mae'r polisi yn hwyluso darpariaeth tai fforddiadwy, sydd yn ei dro yn dileu rhwystrau ac yn creu cyfleoedd ar gyfer aelodau difreintiedig y gymdeithas.	
Sylwadau ac Argymhellion yr AC			
<ul style="list-style-type: none"> • Awgrymir oherwydd yr angen tebygol am dai fforddiadwy mewn ardaloedd gwledig yn ogystal ag ardaloedd trefol yn Sir Gaerfyrddin, fod polisi PS4 yn cyfeirio'n benodol yn y testun ategol at ddiogelu'r amgylchedd naturiol wrth leoli tai fforddiadwy. • Awgrymir bod polisi PS4 yn cyfeirio'n benodol yn y testun ategol at leoli tai fforddiadwy mewn lleoliadau sydd â mynediad da at rwydweithiau trafndiaeth gyhoeddus yn ogystal â llwybrau teithio llesol. • Gellir lliniaru unrhyw effeithiau negyddol eraill ac unrhyw ansicrwydd drwy Bolisiau diwygiedig y Cynllun Datblygu Lleol. 			

PS 5: Safleoedd Strategol			
Amcan AC	Arfarniad	Sylwadau	Polisiâu Lliniaru
AC1 - Datblygu Cynaliadwy	+	Mae'r polisi hwn yn ceisio cefnogi economi gynaliadwy ac yn darparu cyfle i ddiwallu anghenion yn lleol.	
AC2 – Bioamrywiaeth		Mae unrhyw waith datblygu yn awgrymu'r potensial am effeithiau negyddol ar fioamrywiaeth, ond ar lefel strategol, anodd yw pennu effeithiau mwy penodol. Caiff y rhain eu hasesu yn ystod y cam cais cynllunio. Dylid nodi bod pentref Gwyddor Bywyd a Llesiant Llanelli union yn ymyl Safle Morol Ewropeaidd Bae ac Aberoedd Caerfyrddin.	PS13 Cynnal a Gwella'r Amgylchedd Naturiol NE1 – Dynodiadau Rhanbarthol a Lleol NE2 Bioamrywiaeth NE3 Coridorau, Rhwydweithiau a Nodweddion Unigryw PSD3 Rhwydwaith Seilwaith Gwyrdd PSD4 Seilwaith Gwyrdd – Coed, coetiroedd a pherthi
AC3 – Ansawdd Aer	+/-	Mae'r ddau safle y tu allan i'r ardaloedd rheoli ansawdd aer sydd wedi'u sefydlu yng Nghaerfyrddin a Llanelli, fodd bynnag ceir potensial i gynyddu'r traffig a'r llygredd aer cysylltiedig. Mae'r ddau safle yn strategol ac maent wedi'u gwasanaethu'n dda gan rwydweithiau trafndiaeth gyhoeddus.	PSD12 Llygredd Golau ac Aer PSD3 Seilwaith Gwyrdd
AC4 – Ffactorau Hinsoddol	+/-	Mae potensial yn y ddau safle i gynyddu traffig a'r llygredd aer cysylltiedig. Mae'r ddau safle yn strategol ac maent wedi'u gwasanaethu'n dda gan rwydweithiau trafndiaeth gyhoeddus.	CCH2 Pwyntiau Gwefru Cerbydau Trydan TRA2 Teithio Llesol
AC5 – Dŵr	0	Mae'r ddau safle wedi bod drwy'r broses gynllunio ac mae gan Dŵr Cymru Adolygiad o Ganiatadau am gapasiti safleoedd penodol ar gyfer twf o ran tynnu dŵr a thrin dŵr gwastraff. Bydd yr angen am unrhyw ddarpariaeth ychwanegol yn destun ymgynghori â Dŵr Cymru.	PS8 – Seilwaith CCH3 – Ansawdd Dŵr a Diogelu Adnoddau Dŵr
AC6 – Asedau Materol	+	Mae'r ddau safle wedi'u gwasanaethu'n dda ac yn cynnwys mynediad at gyfleusterau, gan ganiatáu i anghenion gael eu diwallu'n lleol. Ceir hefyd wasanaeth trafndiaeth gyhoeddus da.	
AC7 – Pridd		Mae unrhyw waith datblygu yn awgrymu y caiff pridd/arwynebau hydraid eu disodli gan arwynebau solet. Fodd bynnag, anodd yw rhagweld effeithiau ar lefel strategol. Mae'r dewis o safleoedd a sut y cânt eu datblygu yn effeithio ar faint y mae'r dewis hwn yn cyd-fynd ag AC7.	PSD3 Rhwydweithiau Seilwaith Gwyrdd PS13 Cynnal a Gwella'r Amgylchedd Naturiol.

AC8 - Treftadaeth Ddiwylliannol ac Amgylchedd Hanesyddol	I	Mae'r dewis o safleoedd a sut y cânt eu datblygu yn effeithio ar faint y mae'r dewis hwn yn cyd-fynd ag AC8.	PS14 - Gwarchod a Gwella'r Amgylchedd Adeiledig a Hanesyddol PSD1 Lluio Lleoedd a Lleoedd Cynaliadwy PSD2 – Egwyddorion Uwchgyllunio – Creu Cymdogaethau Cynaliadwy
AC9 – Tirwedd	I	Mae'r dewis o safleoedd a sut y cânt eu datblygu yn effeithio ar faint y mae'r dewis hwn yn cyd-fynd ag AC9.	PS11 – Lluio Lleoedd a Lleoedd Cynaliadwy PSD1 – Cynaliadwyedd a Dylunio o Ansawdd Da NE8 – Cymeriad y Dirwedd
AC10 – Poblogaeth	++	Mae'r polisi hwn yn cyfrannu at gyfochri gwaith datblygu â chyfleoedd cyflogaeth medrus sylweddol sy'n debygol o annog pobl ifanc i aros yn y sir. Mae pentref Gwyddorau Bywyd a Llesiant Llanelli hefyd yn ardal lle ceir amddifadedd uchel, felly mae'n debygol o greu cyfleoedd ar gyfer cymunedau difreintiedig.	
AC11 - Y Gymraeg	+	Yr Egin yw canolfan y darlledwr Cymraeg S4C, a hwn yw'r man datblygu newydd ar gyfer cwmnïau creadigol a digidol sydd â hybu'r Gymraeg wrth wraidd y datblygiad. Mae'r gwaith o greu swyddi sylweddol o ganlyniad i'r ddau safle strategol yn debygol o greu cyfleoedd i bobl ifanc yn y Sir, y mae cyfran helaeth ohonynt yn siaradwyr Cymraeg. Fodd bynnag, ceir ansicrwydd o hyd ynglŷn ag effeithiau siaradwyr digymraeg yn mewnfudo i'r sir o ganlyniad i'r datblygiadau hyn.	
AC12 - Iechyd a Llesiant	++	Bydd pentref Gwyddorau Bywyd a Llesiant Llanelli yn ganolfan iechyd lle bydd sawl gwasanaeth ar gael mewn un lleoliad. Bydd cyfochri datblygiad â hyn yn arwain at effeithiau cadarnhaol ar iechyd a llesiant.	
AC13 - Addysg a Sgiliau	++	Mae'r ddau gyfleuster yn creu cyfleoedd i ddysgu ar y cyd, buddsoddiad mewnol a mewnlif o sgiliau i'r sir, a rhagwelir y bydd hyn oll yn arwain at effeithiau cadarnhaol cryf.	
AC14 – Yr Economi	++	Mae'r ddau gyfleuster yn rhan o fuddsoddiad mewnol sylweddol i'r sir a	

		cheir potensial i greu miloedd o swyddi o ansawdd uchel.	
AC15 – Gwead Cymdeithas	++	Byddai'r polisi hwn yn cyfrannu at alinio gwaith datblygu cyflogaeth medrus sylweddol ac yn achos Llanelli, mewn ardaloedd â lefelau uchel o amddifadedd ac felly mae'n debygol o greu cyfleoedd i'r rhai difreintiedig.	

Sylwadau ac Argymhellion yr AC

- Caiff unrhyw bosibilrwydd o effeithiau negyddol ar ansawdd dŵr Safle Morol Ewropeaidd Bae Caerfyrddin a'r Aberoedd ei liniaru ymhellach gan Ganllawiau Cynllunio Atodol Cilfach Tywyn a'r Memorandwm Cyd-ddealltwriaeth cysylltiedig, sy'n ei gwneud yn ofynnol i ddatblygwyr gymryd camau digolledu mewn perthynas â dŵr mewn dalgylchoedd sy'n draenio i Safle Morol Ewropeaidd Bae Caerfyrddin a'r Aberoedd.
- Gellir liniaru unrhyw effeithiau negyddol eraill ac unrhyw ansicrwydd drwy Bolisiau diwygiedig y Cynllun Datblygu Lleol.

PS 6: Cyflogaeth a'r Economi

Amcan AC	Arfarniad	Sylwadau	Polisiau Lliniaru
AC1 - Datblygu Cynaliadwy	+	Mae dyrannu tir cyflogaeth mewn ardaloedd trefol a gwledig, yn ogystal â chefnogi Bargaen Ddinesig Bae Abertawe yn debygol o greu cyfleoedd cyflogaeth niferus o ansawdd uchel a fydd yn cyfrannu'n gadarnhaol at economi gynaliadwy a chynhwysiant cymdeithasol.	
AC2 – Bioamrywiaeth	-	Mae unrhyw waith datblygu yn awgrymu'r potensial am effeithiau negyddol ar fioamrywiaeth, ond ar lefel strategol, anodd yw pennu effeithiau mwy penodol. Caiff y rhain eu hasesu ar y cam arfarnu safle. Mae'n debygol y caiff tir cyflogaeth ei ddyrannu mewn ardaloedd gwledig sy'n debygol o effeithio ar safleoedd maes glas.	PS13 Cynnal a Gwella'r Amgylchedd Naturiol NE1 – Dynodiadau Rhanbarthol a Lleol NE2 Bioamrywiaeth NE3 Coridorau, Rhwydweithiau a Nodweddion Unigryw PSD3 Rhwydwaith Seilwaith Gwyrdd PSD4 Seilwaith Gwyrdd – Coed, coetiroedd a pherthi
AC3 – Ansawdd Aer	+/-	Mae dyrannu tir cyflogaeth yn unol â strategaeth ofodol/fframwaith aneddiadau y cynllun ac egwyddorion cynaliadwy yn debygol o leihau'r angen i deithio, ac felly'r allyriadau sy'n gysylltiedig â cheir. Fodd bynnag, bydd tir cyflogaeth yn anorfod yn cynyddu nifer ac amlder cerbydau nwyddau trwm sy'n debygol o gyfrannu at y problemau ansawdd aer presennol.	PSD12 Llygredd Golau ac Aer PSD3 Seilwaith Gwyrdd
AC4 – Ffactorau Hinsoddol	+	Mae dyrannu tir cyflogaeth yn unol â strategaeth ofodol/fframwaith aneddiadau y cynllun yn debygol o leihau'r angen i deithio.	
AC5 – Dŵr	?	Bydd datblygu cyflogaeth yn cynyddu lefel y galw am gyflenwad dŵr a gollyngiadau carthffosiaeth, ond ar lefel strategol, anodd yw pennu effeithiau mwy penodol. Caiff y rhain eu hasesu yn ystod y cam cais cynllunio a byddant yn destun ymgynghoriad â Dŵr Cymru.	PS8 – Seilwaith CCH3 – Ansawdd Dŵr a Diogelu Adnoddau Dŵr
AC6 – Asedau Materol	+	Mae dyrannu tir cyflogaeth yn unol â strategaeth ofodol/fframwaith aneddiadau y cynllun yn debygol o leihau'r angen i deithio.	
AC7 – Pridd		Mae unrhyw waith datblygu yn awgrymu y caiff pridd/arwynebau hydraid eu disodli gan arwynebau solet. Fodd bynnag, anodd yw rhagweld effeithiau ar lefel	PSD3 Rhwydweithiau Seilwaith Gwyrdd

		strategol. Mae'r dewis o safleoedd a sut y cânt eu datblygu yn effeithio ar faint y mae'r dewis hwn yn cyd-fynd ag AC7.	PS13 Cynnal a Gwella'r Amgylchedd Naturiol.
AC8 - Treftadaeth Ddiwylliannol ac Amgylchedd Hanesyddol	I	Mae'r dewis o safleoedd a sut y cânt eu datblygu yn effeithio ar faint y mae'r dewis hwn yn cyd-fynd ag AC8.	PS14 - Gwarchod a Gwella'r Amgylchedd Adeiledig a Hanesyddol PSD1 Llunio Lleoedd a Lleoedd Cynaliadwy PSD2 – Egwyddorion Uwchgynllunio – Creu Cymdogaethau Cynaliadwy
AC9 – Tirwedd	I	Mae'r dewis o safleoedd a sut y cânt eu datblygu yn effeithio ar faint y mae'r dewis hwn yn cyd-fynd ag AC9.	PS11 – Llunio Lleoedd a Lleoedd Cynaliadwy PSD1 – Cynaliadwyedd a Dylunio o Ansawdd Da NE8 – Cymeriad y Dirwedd
AC10 – Poblogaeth	++	Mae dyrannu tir cyflogaeth mewn ardaloedd trefol a gwledig, yn ogystal â chefnogi Bargaen Ddinesig Bae Abertawe yn debygol o greu cyfleoedd cyflogaeth niferus o ansawdd uchel a fydd yn cyfrannu'n gadarnhaol at gadw pobl ifanc a chynhwysiant cymdeithasol.	
AC11 - Y Gymraeg	+	Mae caniatáu cyfleoedd cyflogaeth priodol ar raddfa fach mewn ardaloedd gwledig i gefnogi cymunedau gwledig, yn ogystal â'r safleoedd cyflogaeth mwy o faint hynny, yn debygol o greu cymysgedd o ddewisiadau cyflogaeth ar draws y sir a all, yn eu tro, annog cadw pobl ifanc. Byddai hyn yn arwain at effeithiau cadarnhaol ar y Gymraeg.	
AC12 - Iechyd a Llesiant	0		
AC13 - Addysg a Sgiliau	+	Mae creu amrywiaeth eang o gyfleoedd cyflogaeth ledled y sir mewn ardaloedd gwledig a threfol yn cynyddu'r potensial a'r gallu i ddefnyddio cyfleusterau addysg a sgiliau.	
AC14 – Yr Economi	++	Mae dyrannu tir cyflogaeth mewn ardaloedd trefol a gwledig, yn ogystal â chefnogi Bargaen Ddinesig Bae Abertawe yn debygol o greu cyfleoedd cyflogaeth niferus o ansawdd uchel a fydd yn cyfrannu'n gadarnhaol at economi gynaliadwy.	

AC15 – Gwead Cymdeithas	+	Bydd cynyddu tir cyflogaeth mewn ardaloedd trefol a gwledig yn cyfrannu'n gadarnhaol at hybu cadw pobl ifanc a chynhwysiant cymdeithasol.	
Sylwadau ac Awgrymiadau'r AC			
<ul style="list-style-type: none"> • Gellir lliniaru unrhyw effeithiau negyddol eraill ac unrhyw ansicrwydd drwy Bolisïau diwygiedig y Cynllun Datblygu Lleol. 			

PS 7: Hyrwyddo'r Iaith Gymraeg a Diwylliant Cymru

Amcan AC	Arfarniad	Sylwadau	Polisiau Lliniaru
AC1 - Datblygu Cynaliadwy	+	Mae'r polisi hwn yn ceisio gwarchod a gwella gwead cymdeithasol cymunedau'r Sir.	
AC2 – Bioamrywiaeth	0		
AC3 – Ansawdd Aer	0		
AC4 – Ffactorau Hinsoddol	0		
AC5 – Dŵr	0		
AC6 – Asedau Materol	0		
AC7 – Pridd	0		
AC8 - Treftadaeth Ddiwylliannol ac Amgylchedd Hanesyddol	+	Mae'r polisi hwn yn ceisio diogelu arwahanrwydd diwylliannol lleol rhag effeithiau negyddol posibl o ganlyniad i waith datblygu.	
AC9 – Tirwedd	0		
AC10 – Poblogaeth	+	Bydd hyrwyddo'r Gymraeg a sicrhau digon o gyfleoedd cyflogaeth a thai yn debygol o helpu i gadw siaradwyr Cymraeg ifanc yn y Sir.	
AC11 - Y Gymraeg	++	Mae'r Polisi hwn yn cyd-fynd yn union ag AC11.	
AC12 - Iechyd a Llesiant	0		
AC13 - Addysg a Sgiliau	+	Mae gwarchod a gwella'r iaith Gymraeg a'r Diwylliant yn debygol o arwain at effaith gadarnhaol ar lythrennedd Cymraeg.	
AC14 – Yr Economi	+	Bydd hyrwyddo'r Gymraeg a sicrhau digon o gyfleoedd cyflogaeth a thai yn debygol o helpu i gadw siaradwyr Cymraeg ifanc yn y Sir.	
AC15 – Gwead Cymdeithas	++	Mae'r polisi hwn yn ceisio gwarchod a gwella gwead cymdeithasol cymunedau'r Sir.	

Sylwadau ac Argymhellion yr AC

- Ni ragwelir unrhyw effeithiau negyddol o ganlyniad i'r polisi hwn
- Er mwyn cryfhau'r polisi hwn ymhellach, dylid cyfeirio'n benodol at y cynnig a basiwyd gan y Cyngor ym mis Gorffennaf 2019, a oedd yn galw am i'r sir gyfan gael ei hystyried yn ieithyddol sensitif ac i'r Gymraeg fod yn ystyriaeth gynllunio berthnasol ym mhob datblygiad o 10 tŷ neu fwy.

PS 8: Isadeiledd			
Amcan AC	Arfarniad	Sylwadau	Polisiâu Lliniaru
AC1 - Datblygu Cynaliadwy	++	Mae'r polisi hwn yn sylfaen i'r gallu i ddatblygu mewn modd cynaliadwy, gan sicrhau mynediad at wasanaethau a chyfleusterau a chreu canolfannau economaidd cynaliadwy.	
AC2 – Bioamrywiaeth	+/-	Gall lleoli datblygiadau mewn ardaloedd â capasiti isadeiledd digonol fod yn andwyol i fioamrywiaeth. Fodd bynnag, bydd annog trefniadau lleol i ddiwallu anghenion yn lleihau'r defnydd o geir preifat a'r llygredd aer cysylltiedig sy'n effeithio ar hyn o bryd ar rai o safleoedd dynodedig Ewropeaidd Sir Gaerfyrddin.	PS13 Cynnal a Gwella'r Amgylchedd Naturiol NE1 – Dynodiadau Rhanbarthol a Lleol NE2 Bioamrywiaeth NE3 Coridorau, Rhwydweithiau a Nodweddion Unigryw PSD3 Rhwydwaith Seilwaith Gwyrdd PSD4 Seilwaith Gwyrdd – Coed, coetiroedd a pherthi
AC3 – Ansawdd Aer	+	Bydd y polisi hwn yn cyfeirio gwaith datblygu i ardaloedd lle ceir capasiti ar gyfer twf gan gynnwys mynediad at wasanaethau a chyfleusterau a fydd yn lleihau'r ddibyniaeth ar geir preifat.	
AC4 – Ffactorau Hinsoddol	+	Bydd y polisi hwn yn cyfeirio gwaith datblygu i ardaloedd lle ceir capasiti ar gyfer twf gan gynnwys mynediad at wasanaethau a chyfleusterau a fydd yn lleihau'r ddibyniaeth ar geir preifat.	
AC5 – Dŵr	+	Bydd cyfeirio datblygiad i ardaloedd â digon o gapasiti neu botensial ar gyfer twf yn sicrhau y diogelir adnoddau dŵr. Mae'r polisi hefyd yn cyfeirio'n benodol at gydymffurfio â Chanllawiau Cynllunio Atodol Cilfach Tywyn, sydd ar waith i ddiogelu ansawdd dŵr Safle Morol Ewropeaidd Bae Caerfyrddin a'r Aberoedd.	
AC6 – Asedau Materol	+	Bydd y polisi hwn yn cyfeirio gwaith datblygu i ardaloedd lle ceir capasiti ar gyfer twf gan gynnwys mynediad at wasanaethau a chyfleusterau a fydd yn annog trefniadau i ddiwallu anghenion yn lleol.	
AC7 – Pridd	-	Gall cyfeirio datblygiadau i leoliadau ag isadeiledd digonol leihau'r hyblygrwydd i hyrwyddo adfywiad y tir.	PSD3 Rhwydweithiau Seilwaith Gwyrdd PS13 Cynnal a Gwella'r Amgylchedd Naturiol.

AC8 - Treftadaeth Ddiwylliannol ac Amgylchedd Hanesyddol	-	Gall cyfeirio datblygiadau i leoliadau ag isadeiledd digonol leihau'r hyblygrwydd i osgoi nodweddion treftadaeth ddiwylliannol ac amgylchedd hanesyddol.	PS14 - Gwarchod a Gwella'r Amgylchedd Adeiledig a Hanesyddol PSD1 Llundain Lleoedd a Lleoedd Cynaliadwy PSD2 – Egwyddorion Uwchgynllunio – Creu Cymdogaethau Cynaliadwy
AC9 – Tirwedd	-	Gall cyfeirio datblygiadau i leoliadau ag isadeiledd digonol leihau'r hyblygrwydd i osgoi ardaloedd sensitif o ran tirwedd.	PS11 – Llundain Lleoedd a Lleoedd Cynaliadwy PSD1 – Cynaliadwyedd a Dylunio o Ansawdd Da NE8 – Cymeriad y Dirwedd
AC10 – Poblogaeth	++	Bydd y polisi hwn yn cyfeirio gwaith datblygu i ardaloedd lle ceir capasiti ar gyfer twf gan gynnwys mynediad at wasanaethau a chyfleusterau a fydd yn cyflwyno'r cyfleoedd mwyaf i ddefnyddio'r rhain, yn arbennig ar gyfer aelodau difreintiedig yn y gymdeithas.	
AC11 - Y Gymraeg	+	Mae'r polisi hwn yn ystyried seilwaith caled a meddal ac mae'n cynnwys cymorth i'r iaith Gymraeg yn ei ddiffiniad o seilwaith. Rhaid i gynigion datblygu ystyried darparu seilwaith o'r fath cyn ei ddatblygu.	
AC12 - Iechyd a Llesiant	+	Bydd y polisi hwn yn cynyddu'r gallu i gyrraedd gwasanaethau a chyfleusterau gan gynnwys cyfleusterau iechyd a hamdden.	
AC13 - Addysg a Sgiliau	+	Bydd y polisi hwn yn cynyddu'r gallu i gyrraedd gwasanaethau a chyfleusterau gan gynnwys cyfleusterau addysg a sgiliau. Mae'r polisi hwn hefyd yn ystyried cymorth addysg yn ei ddiffiniad o seilwaith. Rhaid i gynigion datblygu ystyried darparu seilwaith o'r fath cyn ei ddatblygu.	
AC14 – Yr Economi	+	Bydd cyfeirio gwaith datblygu i leoliadau lle ceir isadeiledd digonol yn debygol o greu canolfannau economaidd hyfyw wedi'u cefnogi gan weithlu a marchnad leol. Mae'r polisi hwn hefyd yn cefnogi seilwaith digidol, sy'n hanfodol yn aml i gefnogi datblygu cyflogaeth.	
AC15 – Gwead Cymdeithas	++	Bydd y polisi hwn yn cyfeirio gwaith datblygu i ardaloedd lle ceir capasiti ar	

		gyfer twf gan gynnwys mynediad at wasanaethau a chyfleusterau a fydd yn cyflwyno'r cyfleoedd mwyaf i ddefnyddio'r rhain, yn arbennig ar gyfer aelodau difreintiedig yn y gymdeithas.	
Sylwadau ac Awgrymiadau'r AC			
<ul style="list-style-type: none">Gellir lliniaru unrhyw effeithiau negyddol eraill ac unrhyw ansicrwydd drwy Bolisiau diwygiedig y Cynllun Datblygu Lleol.			

PS 9: Darpariaeth Sipsiwn a Theithwyr

Amcan AC	Arfarniad	Sylwadau	Polisiâu Lliniaru
AC1 - Datblygu Cynaliadwy	+	Mae'r polisi hwn yn hyrwyddo cynhwysiant y gymuned Sipsiwn a Theithwyr trwy ddyrannu tir i ddiwallu'n benodol eu hangen am dai.	
AC2 – Bioamrywiaeth	I	Mae rhywfaint o brysgwydd ar derfyn safle Pen-y-fan sydd â gwerth bioamrywiaeth yn perthyn iddo. Mae'r AC yn argymhell bod hwn yn cael ei gadw fel parth clustogi i'r rheilffordd gyfagos. Bydd yr estyniad arfaethedig i safle presennol Pen-y-bryn, yn ogystal â'r safle newydd, yn destun caniatâd cynllunio a bydd Asesiad Rheoliadau Cynefinoedd yn cael ei gynnal os oes angen.	PS13 Cynnal a Gwella'r Amgylchedd Naturiol NE1 – Dynodiadau Rhanbarthol a Lleol NE2 Bioamrywiaeth NE3 Coridorau, Rhwydweithiau a Nodweddion Unigryw PSD3 Rhwydwaith Seilwaith Gwyrdd PSD4 Seilwaith Gwyrdd – Coed, coetiroedd a pherthi
AC3 – Ansawdd Aer	0		
AC4 – Ffactorau Hinsoddol	-	Caiff Safleoedd Sipsiwn a Theithwyr eu categoreiddio fel datblygiad Agored lawn i Niwed o dan Nodyn Cyngor Technegol 15 Polisi Cynllunio Cymru (2004). Nodir yr effeithir ar y 3 lleoliad a restrir o dan PS9 i raddau amrywiol mewn perthynas â Pharth Map Cyngor Datblygu C1.	PS8 – Seilwaith CCH3 – Ansawdd Dŵr a Diogelu Adnoddau Dŵr CCH4 – Rheoli ac Osgoi Perygl Llifogydd PS15 - Newid yn yr Hinsawdd
AC5 – Dŵr	I	Er mwyn sicrhau nad effeithir ar Safle Morol Ewropeaidd Bae Caerfyrddin a'r Aberoedd gan faterion ansawdd dŵr, bydd yn ofynnol i'r safle newydd a'r estyniad i'r safle presennol gydymffurfio â memorandwm cyd-ddealltwriaeth Cilfach Tywyn, sy'n ei gwneud yn ofynnol i gael gwared ar ddŵr wyneb er mwyn diogelu ansawdd dŵr yng Nghilfach Tywyn. Nodir yr effeithir ar y 3 lleoliad a restrir o dan PS9 i raddau amrywiol mewn perthynas â Pharth Map Cyngor Datblygu C1.	PS8 – Seilwaith CCH3 – Ansawdd Dŵr a Diogelu Adnoddau Dŵr CCH4 – Rheoli ac Osgoi Perygl Llifogydd
AC6 – Asedau Materol	+	Mae'r ddau safle mewn lleoliadau cynaliadwy â mynediad da at gyfleusterau a gwasanaethau yn ogystal â llwybrau trafndiaeth gyhoeddus.	

AC7 – Pridd	-	Bydd datblygu'r ddau safle yn golygu colli priddoedd i arwynebau anathraidd.	PSD3 Rhwydweithiau Seilwaith Gwyrdd PS13 Cynnal a Gwella'r Amgylchedd Naturiol.
AC8 - Treftadaeth Ddiwylliannol ac Amgylchedd Hanesyddol	0	Nid yw'r safleoedd arfaethedig yn cael dim effaith ar unrhyw safleoedd o bwysigrwydd archeolegol, tirweddau hanesyddol nac adeiladau rhestredig.	
AC9 – Tirwedd	-	Mae lleoliad y safle sydd newydd gael ei gynnig yn agos iawn at ddatblygiadau preswyl a masnachol presennol. Dylid cadw lleiniau clustogi o seilwaith gwyrdd presennol i liniaru unrhyw effeithiau negyddol ar y dirwedd.	PS11 – Llunio Lleoedd a Lleoedd Cynaliadwy PSD1 – Cynaliadwyedd a Dylunio o Ansawdd Da NE8 – Cymeriad y Dirwedd
AC10 – Poblogaeth	+	Mae'r polisi hwn yn hyrwyddo cynhwysiant y gymuned Sipsiwn a Theithwyr trwy ddyrannu tir i ddiwallu'n benodol eu hangen am dai.	
AC11 - Y Gymraeg	0		
AC12 - Iechyd a Llesiant	+	Mae'r ddau safle wedi eu lleoli yn agos at gyfleusterau a gwasanaethau iechyd yn ogystal â llwybrau teithio llesol a darpariaeth manau agored.	
AC13 - Addysg a Sgiliau	+	Mae'r ddau safle wedi eu lleoli yn agos at gyfleusterau a gwasanaethau addysg.	
AC14 – Yr Economi	+	Mae'r ddau safle wedi eu lleoli yn agos at safleoedd cyflogaeth presennol.	
AC15 – Gwead Cymdeithas	+	Mae'r polisi hwn yn hyrwyddo cynhwysiant y gymuned Sipsiwn a Theithwyr trwy ddyrannu tir i ddiwallu'n benodol eu hangen am dai.	

Sylwadau ac Awgrymiadau'r AC

- Mae gan derfyn safle arfaethedig Pen-y-fan rywfaint o brysgwydd sydd â gwerth bioamrywiaeth, a hefyd mae'n darparu rhywfaint o sgrinio llygredd sŵn/llygredd aer o'r rheilffordd gyfagos. Mae'r AC yn argymhell y cedwir hwn fel parth clustogi i'r rheilffordd gyfagos.
- Dylid cynnal coridorau seilwaith gwyrdd presennol hefyd fel parthau clustogi i liniaru unrhyw effeithiau negyddol ar y dirwedd.
- Argymhellir bod y Cyngor yn ystyried yn briodol a yw PS9 yn cydymffurfio â'r gofynion polisi a geir ym Mholisi CCH4 – Rheoli ac Osgoi Perygl Llifogydd mewn perthynas â pherygl llifogydd. Dylai'r cyfryw ystyriaeth gael ei llywio ymhellach gan unrhyw Asesiadau o Ganlyniadau Llifogydd manwl/ar lefel prosiect. Gallai Asesiad o Ganlyniadau Llifogydd helpu i egluro tebygolrwydd a difrifoldeb perygl llifogydd yn y 3 lleoliad a restrir o dan Bolisi Strategol 9 i'r Cyngor.

PS 10: Yr Economi Ymwelwyr

Amcan AC	Arfarniad	Sylwadau	Polisiau Lliniaru
AC1 - Datblygu Cynaliadwy	+	Mae'r polisi hwn yn cyfrannu'n gadarnhaol at gynnal economi gynaliadwy yn y Sir ac yn hyrwyddo iechyd a llesiant.	
AC2 – Bioamrywiaeth	I	Mae unrhyw waith datblygu yn awgrymu'r potensial am effeithiau negyddol ar fioamrywiaeth, ond ar lefel strategol, anodd yw pennu effeithiau mwy penodol. Byddai'r dewis o safleoedd datblygu a sut y cânt eu datblygu yn pennu'r effaith ar fioamrywiaeth.	PS13 Cynnal a Gwella'r Amgylchedd Naturiol NE1 – Dynodiadau Rhanbarthol a Lleol NE2 Bioamrywiaeth NE3 Coridorau, Rhwydweithiau a Nodweddion Unigryw PSD3 Rhwydwaith Seilwaith Gwyrdd PSD4 Seilwaith Gwyrdd – Coed, coetiroedd a pherthi
AC3 – Ansawdd Aer	+/-	Mae'n bosibl y bydd cynyddu nifer yr ymwelwyr â'r sir sy'n gysylltiedig â thwristiaeth yn cynyddu'r defnydd o geir preifat. Fodd bynnag, mae'r polisi yn nodi bod yn rhaid i waith datblygu sy'n gysylltiedig â thwristiaeth fod wedi'i leoli'n gynaliadwy, a ddylai sicrhau bod datblygiadau'n cael eu lleoli mewn ardaloedd y gellir eu cyrraedd ar drafnidiaeth gyhoeddus. Mae hefyd yn nodi y dylai datblygiadau gyfrannu at ddiogelu a gwella'r amgylchedd naturiol a'r seilwaith gwyrdd a fydd, yn ei dro, yn fuddiol o ran ansawdd yr aer.	PSD12 Llygredd Golau ac Aer PSD3 Seilwaith Gwyrdd
AC4 – Ffactorau Hinsoddol	+/-	Mae'n bosibl y bydd cynyddu nifer yr ymwelwyr â'r sir sy'n gysylltiedig â thwristiaeth yn cynyddu'r defnydd o geir preifat. Fodd bynnag, mae'r polisi yn nodi y bydd gwaith datblygu sy'n gysylltiedig â thwristiaeth wedi'i leoli mewn ardaloedd y gellir eu cyrraedd ar drafnidiaeth gyhoeddus er mwyn sicrhau ei fod wedi'i leoli'n gynaliadwy.	CCH2 Pwyntiau Gwefru Cerbydau Trydan TRA2 Teithio Llesol
AC5 – Dŵr	I	Ceir potensial i weithgareddau twristiaeth ymestyn i amgylcheddau afonol ac arfordirol, a all arwain at sgileffeithiau ar ansawdd dŵr. Fodd bynnag mae'r polisi'n datgan yn glir na ddylai datblygiadau arwain at unrhyw effaith arwyddocaol ar yr amgylchedd naturiol. Byddai'r dewis o safleoedd datblygu a sut y cânt eu datblygu yn pennu'r effaith ar ddŵr.	CCH3 – Ansawdd Dŵr a Diogelu Adnoddau Dŵr

AC6 – Asedau Materol	+	Sicrhau bod datblygiad twristiaeth sy'n adlewyrchu fframwaith aneddiadau'r Cynllun yn cefnogi'r bwriad i ddiwallu anghenion yn lleol a lleihau'r angen i deithio. Mae'r polisi'n nodi bod yn rhaid i gynigion gael eu lleoli'n gynaliadwy.	
AC7 – Pridd	I	Mae'r dewis o safleoedd a sut y cânt eu datblygu yn effeithio ar faint y mae'r dewis hwn yn cyd-fynd ag AC7.	PSD3 Rhwydweithiau Seilwaith Gwyrdd PS13 Cynnal a Gwella'r Amgylchedd Naturiol.
AC8 - Treftadaeth Ddiwylliannol ac Amgylchedd Hanesyddol	I	Mae'r dewis o safleoedd a sut y cânt eu datblygu yn effeithio ar faint y mae'r dewis hwn yn cyd-fynd ag AC8.	PS14 - Gwarchod a Gwella'r Amgylchedd Adeiledig a Hanesyddol PSD1 Llunio Lleoedd a Lleoedd Cynaliadwy PSD2 – Egwyddorion Uwchgyllunio – Creu Cymdogaethau Cynaliadwy
AC9 – Tirwedd	I	Mae'n bosibl y bydd gwaith datblygu yn effeithio ar nodweddion tirwedd o bwys. Fodd bynnag mae'r polisi yn datgan yn glir y dylai datblygiadau amlygu egwyddorion dylunio a llunio lleoedd o safon uchel. Bydd effeithiau yn dibynnu ar weithrediad y polisi.	PS11 – Llunio Lleoedd a Lleoedd Cynaliadwy PSD1 – Cynaliadwyedd a Dylunio o Ansawdd Da NE8 – Cymeriad y Dirwedd
AC10 – Poblogaeth	+	Mae twristiaeth yn elfen allweddol o economi Sir Gaerfyrddin ac yn un o'r prif ffynonellau cyflogaeth. Mae cynyddu swyddi twristiaeth yn debygol o gyfrannu at gadw pobl ifanc yn y sir.	
AC11 - Y Gymraeg	+/-	Anodd yw pennu faint y mae'r polisi hwn yn cyd-fynd ag AC11. Gall twf economaidd a'r mewnfudo cysylltiedig wanhau'r iaith a'r diwylliant Cymraeg mewn rhai ardaloedd. Fodd bynnag, mae'n cynyddu'r potensial i gadw siaradwyr Cymraeg ifanc yn y sir ac felly gall arwain at effaith gadarnhaol hefyd.	WL1 Yr Iaith Gymraeg a Datblygiadau Newydd
AC12 - Iechyd a Llesiant	++	Gall cyfleusterau twristiaeth sy'n cyd-fynd â pholisïau corfforaethol fel dyheadau beicio y Sir, annog cerdded/beicio, mynediad at dreftadaeth naturiol a diwylliannol a mynediad at gyfleusterau iechyd a hamdden.	
AC13 - Addysg a Sgiliau	+	Mae darpariaeth ar gyfer mentrau twristiaeth drwy'r flwyddyn yn debygol o arwain at gynnydd mewn cyflogaeth	

		a chyfleoedd addysg, sgiliau a hyfforddiant cysylltiedig.	
AC14 – Yr Economi	++	Mae'r polisi hwn yn ceisio hwyluso datblygiadau twristiaeth sy'n elfen allweddol o economi Sir Gaerfyrddin ac yn ffynhonnell gyflogaeth fawr.	
AC15 – Gwead Cymdeithas	+	Mae twristiaeth yn elfen allweddol o economi Sir Gaerfyrddin ac yn un o'r prif ffynonellau cyflogaeth. Mae cynyddu swyddi twristiaeth yn debygol o gyfrannu at gadw pobl ifanc yn y sir.	
Sylwadau ac Awgrymiadau'r AC			
<ul style="list-style-type: none"> Gellir lliniaru unrhyw effeithiau negyddol eraill ac unrhyw ansicrwydd drwy Bolisiau diwygiedig y Cynllun Datblygu Lleol. 			

PS 11: Llunio Lleoedd a Lleoedd Cynaliadwy

Amcan AC	Arfarniad	Sylwadau	Polisiâu Lliniaru
AC1 - Datblygu Cynaliadwy	++	Mae'r polisi hwn yn cefnogi datblygiad cynaliadwy ac yn cynnwys ystyriaeth o lesiant ac integreiddiad cymunedau.	
AC2 – Bioamrywiaeth	+	Mae cadw a chreu seilwaith gwyrdd yn creu cyfleoedd i ddiogelu a gwella bioamrywiaeth a chysylltedd ecolegol.	
AC3 – Ansawdd Aer	++	Bydd cadw a chreu seilwaith gwyrdd yn cyfrannu at hidlo a dileu llygryddion o'r aer. Bydd cynnwys llwybrau teithio llesol a mynediad at drafndiaeth gyhoeddus wrth ddatblygu hefyd yn annog defnyddio llai ar geir preifat.	
AC4 – Ffactorau Hinsoddol	++	Gall cadw a chreu seilwaith gwyrdd liniaru effeithiau'r newid yn yr hinsawdd trwy ailgylchu CO2 a darparu effeithiau oeri ac amsugno dŵr glaw a all leihau'r risg o lifogydd. Mae'r polisi hwn yn annog datblygiadau i allu addasu i'r newid yn yr hinsawdd ac yn annog ystyriaeth o ymgorffori systemau draenio trefol cynaliadwy mewn datblygiadau pan fo hynny'n ymarferol.	
AC5 – Dŵr	+	Mae annog ymgorfforiad systemau draenio trefol cynaliadwy mewn datblygiadau yn y dyfodol yn ogystal â chadw a chreu seilwaith gwyrdd yn cyd-fynd yn gadarnhaol ag AC5.	
AC6 – Asedau Materol	+	Mae'r polisi hwn yn annog datblygiadau newydd i ystyried materion cynhyrchu, trin a chael gwared ar wastraff.	
AC7 – Pridd	+	Mae cadw a chreu seilwaith gwyrdd yn cyd-fynd yn gadarnhaol ag osgoi disodli priddoedd i arwynebau solet.	
AC8 - Treftadaeth Ddiwylliannol ac Amgylchedd Hanesyddol	+	Mae'r polisi hwn yn ceisio'n ymarferol i hybu cynllun o ansawdd uchel sy'n adlewyrchu cymeriad ac arwahanrwydd lleol.	
AC9 – Tirwedd	+	Mae'r polisi hwn yn ceisio'n ymarferol i hybu cynllun o ansawdd uchel sy'n cydweddu â'r dirwedd gyfagos.	
AC10 – Poblogaeth	+	Mae'r polisi hwn yn annog amgylcheddau diogel, deniadol a hawdd eu cyrraedd sydd, yn eu tro, yn creu mannau deniadol i bob aelod o'r gymdeithas, gan gynnwys pobl ifanc a grwpiau difreintiedig.	

AC11 - Y Gymraeg	0		
AC12 - Iechyd a Llesiant	+	Mae'r polisi hwn yn annog datblygiadau newydd i ystyried Llesiant, ac, yn arbennig, i gynnwys mynediad at fannau agored a chyfleoedd hamdden.	
AC13 - Addysg a Sgiliau	0		
AC14 – Yr Economi	+	Mae creu cymunedau bywiog, diogel a chynaliadwy yn debygol o annog pobl i aros a llifo i mewn i Sir Gaerfyrddin, a fydd yn cyfrannu'n gadarnhaol at yr economi.	
AC15 – Gwead Cymdeithas	+	Mae'r polisi hwn yn annog amgylcheddau diogel, deniadol a hawdd eu cyrraedd sydd, yn eu tro, yn creu mannau deniadol i bob aelod o'r gymdeithas, gan gynnwys pobl ifanc a grwpiau difreintiedig.	
Sylwadau ac Argymhellion yr AC			
<ul style="list-style-type: none"> • Awgrymir cyfeirio'n benodol at ddyluniad effeithlon o ran ynni yn ogystal ag effeithlonrwydd adnoddau. • Awgrymir cyfeirio at ddefnyddio deunyddiau cynaliadwy yn ogystal â thechnegau. • Awgrymir cyfeirio at ailgylchu gwastraff dan faen prawf (j) • Ni ragwelir unrhyw effeithiau negyddol ar y Fframwaith AC o ganlyniad i'r polisi hwn. 			

PS 12: Datblygu Gwledig			
Amcan AC	Arfarniad	Sylwadau	Polisiau Lliniaru
AC1 - Datblygu Cynaliadwy	+	Mae'r polisi hwn yn cyfrannu'n gadarnhaol at gynnal economi gynaliadwy yn y Sir ac yn hybu iechyd, llesiant a chynhwysiant cymdeithasol.	
AC2 – Bioamrywiaeth	-	Mae'r polisi hwn yn cefnogi gwaith datblygu cynyddol mewn ardaloedd gwledig, sy'n debygol o gynyddu gwaith datblygu ar safleoedd maes glas ac effeithio'n negyddol ar ardaloedd sensitif o ran bioamrywiaeth heb eu cyffwrdd ar hyn o bryd.	PS13 Cynnal a Gwella'r Amgylchedd Naturiol NE1 – Dynodiadau Rhanbarthol a Lleol NE2 Bioamrywiaeth NE3 Coridorau, Rhwydweithiau a Nodweddion Unigryw PSD3 Rhwydwaith Seilwaith Gwyrdd PSD4 Seilwaith Gwyrdd – Coed, coetiroedd a pherthi
AC3 – Ansawdd Aer	+	Bydd hybu gwaith datblygu mewn ardaloedd gwledig yn lleddfu'r pwysau ar ardaloedd trefol sy'n agos at fynd yn groes, neu sydd yn mynd yn groes, i amcanion Ansawdd Aer y DU. Bydd cadw cyfleusterau a gwasanaethau mewn aneddiadau gwledig hefyd yn cyfrannu'n gadarnhaol at leihau'r defnydd o geir preifat.	
AC4 – Ffactorau Hinsoddol	+	Bydd cadw cyfleusterau a gwasanaethau mewn aneddiadau gwledig hefyd yn cyfrannu'n gadarnhaol at leihau'r defnydd o geir preifat ac felly'n lleihau allyriadau carbon sy'n gysylltiedig â thrafnidiaeth.	
AC5 – Dŵr	-	Mae datblygiadau gwledig yn debygol o arwain at ddisodli safleoedd maes glas hydraidd ag arwyneb solet, a all gynyddu'r risg o lifogydd a dŵr wyneb. Mae'r polisi hwn yn datgan yn benodol bod yn rhaid i ddatblygiad ystyried effeithiau ar seilwaith lleol, a fyddai'n cynnwys cyflenwad dŵr a gollyngiadau carthffosiaeth.	PS13 Cynnal a Gwella'r Amgylchedd Naturiol PSD3 Rhwydweithiau Seilwaith Gwyrdd PS8 – Seilwaith CCH3 – Ansawdd Dŵr a Diogelu Adnoddau Dŵr
AC6 – Asedau Materol	+	Mae'r polisi hwn yn cefnogi cadw cyfleusterau a gwasanaethau mewn aneddiadau gwledig ac felly'n cynorthwyo'r elfen o ddiwallu anghenion yn lleol.	
AC7 – Pridd	-	Mae datblygiadau gwledig yn debygol o arwain at ddisodli safleoedd maes glas hydraidd ag arwyneb solet.	PSD3 Rhwydweithiau Seilwaith Gwyrdd

			PS13 Cynnal a Gwella'r Amgylchedd Naturiol.
AC8 - Treftadaeth Ddiwylliannol ac Amgylchedd Hanesyddol	I	Mae'r dewis o safleoedd a sut y cânt eu datblygu yn effeithio ar faint y mae'r dewis hwn yn cyd-fynd ag AC8.	PS14 - Gwarchod a Gwella'r Amgylchedd Adeiledig a Hanesyddol PSD1 Llunio Lleoedd a Lleoedd Cynaliadwy PSD2 – Egwyddorion Uwchgyllunio – Creu Cymdogaethau Cynaliadwy
AC9 – Tirwedd	-	Mae datblygiadau gwledig yn annhebygol o arwain at aildefnyddio tir diffaith.	PS11 – Llunio Lleoedd a Lleoedd Cynaliadwy PSD1 – Cynaliadwyedd a Dylunio o Ansawdd Da NE8 – Cymeriad y Dirwedd
AC10 – Poblogaeth	+	Mae cadw a gwella cyfleusterau, gwasanaethau a chyfleoedd cyflogaeth gwledig yn debygol o arwain at effaith gadarnhaol ar gadw pobl ifanc a chynnwys grwpiau difreintiedig a lleiafrifol y gymdeithas.	
AC11 - Y Gymraeg	+/-	Anodd yw pennu faint y mae'r polisi hwn yn cyd-fynd ag AC11. Gall twf economaidd a mewnfudo cysylltiedig wanhau'r iaith a'r diwylliant Cymraeg mewn rhai ardaloedd. Fodd bynnag, mae'n cynyddu'r potensial i gadw siaradwyr Cymraeg ifanc yn y sir ac felly gall arwain at effaith gadarnhaol hefyd.	WL1 Yr Iaith Gymraeg a Datblygiadau Newydd
AC12 - Iechyd a Llesiant	+	Byddai datblygiadau gwledig yn cynyddu mynediad at fannau gwyrdd a threftadaeth naturiol a diwylliannol y Sir. Bydd cadw a gwella cyfleusterau a gwasanaethau gwledig hefyd yn sicrhau y diogelir mynediad at wasanaethau iechyd a hamdden lleol.	
AC13 - Addysg a Sgiliau	+	Mae'r polisi hwn yn hwyluso trefniadau cadw a gwella cyfleusterau a gwasanaethau gwledig sy'n debygol o sicrhau y diogelir mynediad at gyfleusterau addysg gwledig.	
AC14 – Yr Economi	++	Mae'r polisi hwn yn ceisio ymdrin â'r anghydraddoldeb economaidd rhwng gogledd a de y sir, trwy ddarparu cyflogaeth leol wedi'i chefnogi gan weithlu lleol mewn ardal wledig.	

AC15 – Gwead Cymdeithas	++	Mae cadw a gwella cyfleusterau, gwasanaethau a chyfleoedd cyflogaeth gwledig yn debygol o arwain at effaith gadarnhaol ar gadw pobl ifanc a chynnwys grwpiau difreintiedig a lleiafrifol y gymdeithas.	
Sylwadau ac Argymhellion yr AC			
<ul style="list-style-type: none"> Gellir lliniaru unrhyw effeithiau negyddol eraill ac unrhyw ansicrwydd drwy Bolisiau diwygiedig y Cynllun Datblygu Lleol. 			

PS 13: Gwarchod a Gwella'r Amgylchedd Naturiol

Amcan AC	Arfarniad	Sylwadau	Polisiau Lliniaru
AC1 - Datblygu Cynaliadwy	+		
AC2 – Bioamrywiaeth	++	Mae'r polisi hwn yn cyd-fynd yn uniongyrchol ag AC2 i warchod a gwella'r amgylchedd naturiol.	
AC3 – Ansawdd Aer	+	Bydd gwarchod a gwella'r amgylchedd naturiol yn cyfrannu at hidlo a dileu llygryddion o'r aer.	
AC4 – Ffactorau Hinsoddol	+	Gall gwarchod a gwella'r amgylchedd naturiol liniaru effeithiau'r newid yn yr hinsawdd trwy ailgylchu CO2 a darparu effeithiau oeri ac amsugno dŵr glaw a all leihau risg llifogydd.	
AC5 – Dŵr	+	Mae'r polisi hwn yn cynnwys gwarchod a gwella cyrff dŵr.	
AC6 – Asedau Materol			
AC7 – Pridd	+	Mae'r polisi hwn yn cynnwys gwarchod a gwella adnoddau pridd.	
AC8 - Treftadaeth Ddiwylliannol ac Amgylchedd Hanesyddol	+	Mae cysylltiad cryf rhwng yr amgylchedd naturiol a threftadaeth ddiwylliannol.	
AC9 – Tirwedd	+	Mae'r polisi hwn yn cyfeirio'n uniongyrchol at warchod a gwella tirwedd Sir Gaerfyrddin.	
AC10 – Poblogaeth	+	Gall diogelu'r amgylchedd naturiol olygu bod Sir Gaerfyrddin yn lle mwy dymunol i fyw ynddo, a allai annog pobl ifanc i aros yn y sir. Ceir hefyd astudiaethau sy'n dod i'r casgliad y gall mannau gwyrdd naturiol gynyddu cynhwysiant cymdeithasol.	
AC11 - Y Gymraeg			
AC12 - Iechyd a Llesiant	+	Bydd gwarchod a gwella asedau naturiol y Sir yn cefnogi'n uniongyrchol drefniadau hybu mynediad at dreftadaeth naturiol Sir Gaerfyrddin a mannau agored.	
AC13 - Addysg a Sgiliau	+	Mae treftadaeth naturiol Sir Gaerfyrddin yn adnodd gwerthfawr yn addysg plant ac oedolion.	
AC14 – Yr Economi	+	Mae gwarchod asedau naturiol Sir Gaerfyrddin yn cadw bioamrywiaeth ac amgylchedd naturiol unigryw y Sir, sy'n gwella twristiaeth a'r economi ymwelwyr.	

AC15 – Gwead Cymdeithas	+	Mae astudiaethau hefyd sy'n dod i'r casgliad y gall mannau gwyrdd naturiol, bioamrywiol gynyddu cynhwysiant cymdeithasol a chyfrannu at greu aneddiadau sy'n fwy diogel ac yn fwy iach.	
Sylwadau ac Argymhellion yr AC			
<ul style="list-style-type: none"> • Ni ragwelir unrhyw effeithiau negyddol ar y Fframwaith AC o ganlyniad i'r polisi hwn. • Dylid cyfeirio'n benodol yn y testun ategol at ddyletswyddau'r Cyngor o dan Ddeddf yr Amgylchedd (Cymru) 2018. 			

PS 14: Gwarchod a Gwella'r Amgylchedd Adeiledig a Hanesyddol.

Amcan AC	Arfarniad	Sylwadau	Polisiâu Lliniaru
AC1 - Datblygu Cynaliadwy	+	Mae gwarchod yr amgylchedd adeiledig a hanesyddol yn cyfrannu'n gadarnhaol at amcanion datblygiad cynaliadwy a llesiant.	
AC2 – Bioamrywiaeth	0		
AC3 – Ansawdd Aer	0		
AC4 – Ffactorau Hinsoddol	0		
AC5 – Dŵr	0		
AC6 – Asedau Materol	0		
AC7 – Pridd	0		
AC8 - Treftadaeth Ddiwylliannol ac Amgylchedd Hanesyddol	++	Mae'r polisi hwn yn cefnogi'n uniongyrchol drefniadau gwarchod a gwella treftadaeth ddiwylliannol a chynllun o ansawdd uchel Sir Gaerfyrddin.	
AC9 – Tirwedd	+	Mae'r polisi hwn yn cefnogi'n uniongyrchol drefniadau gwarchod trefluniau a thirweddau'r Sir.	
AC10 – Poblogaeth	+	Gall diogelu'r amgylchedd hanesyddol olygu bod Sir Gaerfyrddin yn lle mwy dymunol i fyw ynddo, a allai annog pobl ifanc i aros yn y sir.	
AC11 - Y Gymraeg	+	Mae gan dreftadaeth adeiledig Sir Gaerfyrddin gysylltiadau cryf â'r iaith Gymraeg.	
AC12 - Iechyd a Llesiant	+	Mae gwarchod yr amgylchedd adeiledig a hanesyddol yn cynnal mynediad at dreftadaeth ddiwylliannol at ddibenion Llesiant.	
AC13 - Addysg a Sgiliau	+	Mae treftadaeth adeiledig Sir Gaerfyrddin yn adnodd gwerthfawr yn addysg plant ac oedolion.	
AC14 – Yr Economi	+	Mae gwarchod asedau diwylliannol Sir Gaerfyrddin yn cadw amrywiaeth a threftadaeth gyfoethog y Sir, sy'n gwella twristiaeth a'r economi ymwelwyr.	
AC15 – Gwead Cymdeithas	+	Bydd sicrhau bod yr amgylchedd hanesyddol ac adeiledig yn cael ei ddiogelu yn sicrhau bod mynediad i adnoddau o'r fath mor eang â phosibl, yn enwedig i rannau difreintiedig o'r gymdeithas.	

Sylwadau ac Awgrymiadau'r AC

- Ni ragwelir unrhyw effeithiau negyddol ar y Fframwaith AC o ganlyniad i'r polisi hwn.

- Er nad yw'r polisi hwn yn effeithio'n uniongyrchol ar AC3 – Ansawdd Aer, gall ansawdd aer effeithio ar y polisi ei hun. Gall ansawdd aer gwael effeithio ar yr amgylchedd adeiledig a hanesyddol fel cynyddu'r nwyon cyrydol yn yr atmosffer yn ogystal â dyddodi gronynnau a all achosi i arwynebau ddadliwio. Dylid crybwyll hyn yn nhestun ategol y polisi hwn i sicrhau y rhoddir ystyriaeth ddyledus iddo mewn unrhyw gais cynllunio.
- Yn unol â Deddf Llesiant Cenedlaethau'r Dyfodol, dylai'r polisi gyfeirio at y ffaith bod yr amgylchedd hanesyddol yn adnodd penodol, anadnewyddadwy a rennir ac yn rhan hanfodol ac annatod o hunaniaeth hanesyddol a diwylliannol Cymru. Gellir ond cynnal yr amgylchedd hanesyddol fel adnodd ar gyfer cenedlaethau'r dyfodol os bydd asedau hanesyddol yn cael eu gwarchod a'u hadfer.

PS 15: Newid yn yr Hinsawdd

Amcan AC	Arfarniad	Sylwadau	
AC1 - Datblygu Cynaliadwy	++	Mae'r polisi yn cefnogi'r gallu i wrthsefyll y newid yn yr hinsawdd mewn datblygiadau yn y dyfodol ac yn cyfrannu at leihau ôl troed carbon Sir Gaerfyrddin.	
AC2 – Bioamrywiaeth	+	Bydd annog trafndiaeth gynaliadwy yn arwain yn ei dro at effeithiau cadarnhaol ar ansawdd aer, sy'n effeithio ar safleoedd dynodedig penodol yn y Sir ar hyn o bryd.	
AC3 – Ansawdd Aer	+	Bydd annog trafndiaeth gynaliadwy yn arwain yn ei dro at effeithiau cadarnhaol ar ansawdd aer trwy leihau allyriadau sy'n gysylltiedig â cheir.	
AC4 – Ffactorau Hinsoddol	++	Mae'r polisi hwn yn cefnogi prosesau lleihau allyriadau carbon yn ogystal â diogelu datblygiadau newydd ar gyfer risg llifogydd yn y dyfodol, gan gynnwys cyfeirio at TAN 15. Mae hefyd yn annog pob datblygiad newydd i fod yn effeithlon o ran ynni ac i ymgorffori cynllun sy'n gwrthsefyll y newid yn yr hinsawdd.	
AC5 – Dŵr	+	Mae annog ymgorfforiad systemau draenio trefol cynaliadwy mewn gwaith datblygu yn y dyfodol, yn ogystal â chynllun a all wrthsefyll llifogydd yn cyd-fynd yn gadarnhaol ag AC5.	
AC6 – Asedau Materol	+	Mae'r polisi hwn yn sicrhau y caiff trafndiaeth gynaliadwy ei hystyried mewn datblygiadau newydd.	
AC7 – Pridd	0		
AC8 - Treftadaeth Ddiwylliannol ac Amgylchedd Hanesyddol	0		
AC9 – Tirwedd	0		
AC10 – Poblogaeth	0		
AC11 - Y Gymraeg	0		
AC12 - Iechyd a Llesiant	+	Mae lleihau'r angen i deithio yn cefnogi teithio llesol.	
AC13 - Addysg a Sgiliau	?	Ceir potensial i feithrin datblygiad sgiliau sy'n gysylltiedig â chynllun arloesol sy'n ymateb i'r hinsawdd.	
AC14 – Yr Economi	0		

AC15 – Gwead Cymdeithas	0		
Sylwadau ac Awgrymiadau'r AC			
<ul style="list-style-type: none"> • Mae angen gwneud datganiad cryfach i ymrwymiad i leihau allyriadau carbon mewn polisïau. • Dylid cyfeirio'n benodol at y cynnig ar newid yn yr hinsawdd a basiwyd gan y Cyngor ym mis Chwefror 2019 a arweiniodd at ddatgan argyfwng hinsawdd gan Gyngor Sir Caerfyrddin. Dylai'r CDLI wneud cyfeiriad yn rhywle yn y cynllun adneuo at sut mae'r CDLI yn ceisio mynd i'r afael â'r argyfwng hinsawdd hwn. • Nid yw'r polisi yn sôn am fanteision Seilwaith Gwyrdd, o liniaru a chynyddu gwytnwch i effeithiau newid yn yr hinsawdd, yn enwedig fel dalfeydd carbon. Byddai cyfeirio at seilwaith gwyrdd yn arwain at newid o ddim effaith i effeithiau positif ar AC7 - pridd. Mae'r AC yn argymhell y dylid cyfeirio'n benodol at fuddion amlswyddogaethol seilwaith gwyrdd ar gyfer gwytnwch yn wyneb newid yn yr hinsawdd a lliniaru yn y polisi hwn. 			

PS 16: Dosbarthu Cynaliadwy – Hierarchaeth Aneddiadau

Amcan AC	Arfarniad	Sylwadau	Polisiau Lliniaru
AC1 - Datblygu Cynaliadwy	++	Mae rhannu'r fframwaith aneddiadau yn glystyrau yn darparu fframwaith ar gyfer datblygu cynaliadwy, ac yn caniatáu diwallu anghenion yn lleol a chefnogi economi gynaliadwy yn ardaloedd trefol a gwledig y Sir.	
AC2 – Bioamrywiaeth	-	Mae darparu twf a datblygiad mewn ardaloedd gwledig yn debygol o arwain at effaith ar safleoedd maes glas ac ardaloedd bioamrywiaeth sydd heb eu cyffwrdd.	PS13 Cynnal a Gwella'r Amgylchedd Naturiol NE1 – Dynodiadau Rhanbarthol a Lleol NE2 Bioamrywiaeth NE3 Coridorau, Rhwydweithiau a Nodweddion Unigryw PSD3 Rhwydwaith Seilwaith Gwyrdd PSD4 Seilwaith Gwyrdd – Coed, coetiroedd a pherthi
AC3 – Ansawdd Aer	+	Mae cyfeirio twf i leoliadau cynaliadwy â digon o fynediad at wasanaethau, cyfleusterau a thrafnidiaeth gyhoeddus yn debygol o leihau'r defnydd o geir preifat a'r llygredd aer cysylltiedig.	
AC4 – Ffactorau Hinsoddol	+	Mae cyfeirio twf i leoliadau cynaliadwy â digon o fynediad at wasanaethau, cyfleusterau a thrafnidiaeth gyhoeddus yn debygol o leihau'r defnydd o geir preifat a'r allyriadau carbon cysylltiedig.	
AC5 – Dŵr	?	Mae angen gwybodaeth o Adolygiad o Ganiatadau Dŵr Cymru am gapasiti safleoedd penodol ar gyfer twf o ran tynnu dŵr a thrin dŵr gwastraff.	PS8 – Seilwaith CCH3 – Ansawdd Dŵr a Diogelu Adnoddau Dŵr
AC6 – Asedau Materol	++	Mae cyfeirio twf i leoliadau cynaliadwy â digon o fynediad at wasanaethau a chyfleusterau yn debygol o ganiatáu i anghenion gael eu diwallu'n lleol. Mae hefyd yn debygol o arwain at y defnydd mwyaf o drafnidiaeth gyhoeddus.	
AC7 – Pridd	I	Mae'r dewis o safleoedd a sut y cânt eu datblygu yn effeithio ar faint y mae'r dewis hwn yn cyd-fynd ag AC7.	PSD3 Rhwydweithiau Seilwaith Gwyrdd PS13 Cynnal a Gwella'r Amgylchedd Naturiol.
AC8 - Treftadaeth Ddiwylliannol ac Amgylchedd Hanesyddol	I	Mae'r dewis o safleoedd a sut y cânt eu datblygu yn effeithio ar faint y mae'r dewis hwn yn cyd-fynd ag AC8.	PS14 - Gwarchod a Gwella'r Amgylchedd Adeiledig a Hanesyddol PSD1 Llunio Lleoedd a Lleoedd Cynaliadwy

			PSD2 – Egwyddorion Uwchgynllunio – Creu Cymdogaethau Cynaliadwy
AC9 – Tirwedd	I	Mae'r dewis o safleoedd a sut y cânt eu datblygu yn effeithio ar faint y mae'r dewis hwn yn cyd-fynd ag AC9.	PS11 – Llundio Lleoedd a Lleoedd Cynaliadwy PSD1 – Cynaliadwyedd a Dylunio o Ansawdd Da NE8 – Cymeriad y Dirwedd
AC10 – Poblogaeth	++	Mae dosbarthu datblygiadau i leoliadau cynaliadwy mewn aneddiadau trefol a gwledig yn debygol o arwain at gymunedau bywiog a hyfyw, a fydd yn ei dro yn helpu i gadw a denu pobl ifanc.	
AC11 - Y Gymraeg	+/-	Anodd yw pennu faint y mae'r polisi hwn yn cyd-fynd ag AC11. Gall twf a mewnfudo wanhau'r iaith a'r diwylliant Cymraeg mewn rhai ardaloedd. Fodd bynnag, mae'n cynyddu'r potensial i gadw siaradwyr Cymraeg ifanc yn y sir ac felly gall arwain at effaith gadarnhaol hefyd.	WL1 Yr Iaith Gymraeg a Datblygiadau Newydd
AC12 - Iechyd a Llesiant	+	Gall twf sy'n cyd-fynd â'r fframwaith aneddiadau, greu a/neu gadw cymunedau â dwysedd poblogaeth digon uchel i gefnogi cyfleusterau hamdden a gofal iechyd hawdd eu cyrraedd newydd.	
AC13 - Addysg a Sgiliau	+	Gall twf sy'n cyd-fynd â'r fframwaith aneddiadau, greu a/neu gadw cymunedau â dwysedd poblogaeth digon uchel i gefnogi cyfleusterau addysg a hyfforddiant hawdd eu cyrraedd newydd.	
AC14 – Yr Economi	++	Mae twf sy'n cyd-fynd â'r fframwaith aneddiadau yn darparu cyfle i gefnogi economïau gwledig a threfol cynaliadwy ledled y sir.	
AC15 – Gwead Cymdeithas	++	Mae twf sy'n cyd-fynd â'r fframwaith aneddiadau yn darparu cyfle i ddiwallu anghenion yn lleol a hyrwyddo cynllun aneddiadau bywiog cynhwysol.	
Sylwadau ac Awgrymiadau'r AC			
<ul style="list-style-type: none"> Gellir lliniaru unrhyw effeithiau negyddol eraill ac unrhyw ansicrwydd drwy Bolisiau diwygiedig y Cynllun Datblygu Lleol. 			

PS 17: Trafnidiaeth a Hygyrchedd

Amcan AC	Arfarniad	Sylwadau	Polisiâu Lliniaru
AC1 - Datblygu Cynaliadwy	++	Mae'r polisi hwn yn sylfaen i'r gallu i gyflawni datblygiadau cynaliadwy, trwy leihau'r defnydd o geir preifat a sicrhau mynediad at wasanaethau a chyfleusterau.	
AC2 – Bioamrywiaeth	+	Bydd defnyddio llai ar geir preifat yn lleihau'r llygryddion aer cysylltiedig sy'n effeithio'n negyddol ar safleoedd dynodedig Ewropeaidd mewn rhai ardaloedd o Sir Gaerfyrddin.	
AC3 – Ansawdd Aer	++	Bydd y polisi hwn yn cyfrannu at gyflawni rhwydwaith teithio cynaliadwy a fydd yn arwain at effeithiau cadarnhaol ar wella ansawdd aer.	
AC4 – Ffactorau Hinsoddol	+	Bydd y polisi hwn yn cyfrannu at gyflawni rhwydwaith teithio cynaliadwy a fydd yn lleihau'r defnydd o geir preifat ac allyriadau nwyon tŷ gwydr cysylltiedig.	
AC5 – Dŵr	0		
AC6 – Asedau Materol	++	Bydd y polisi hwn yn cyfrannu at gyflawni rhwydwaith teithio cynaliadwy a fydd yn cynnwys teithio llesol fel cerdded a beicio, yn ogystal â defnydd o gar trydan.	
AC7 – Pridd	0		
AC8 - Treftadaeth Ddiwylliannol ac Amgylchedd Hanesyddol	0		
AC9 – Tirwedd	0		
AC10 – Poblogaeth	+	Mae'r polisi hwn yn ceisio mynd i'r afael â chynhwysiant cymdeithasol trwy gynyddu mynediad at gyflogaeth, gwasanaethau a chyfleusterau.	
AC11 - Y Gymraeg	0		
AC12 - Iechyd a Llesiant	+	Mae'r polisi hwn yn ceisio cynyddu mynediad at wasanaethau a chyfleusterau gan gynnwys cyfleusterau iechyd a hamdden, a hefyd mae'n ceisio gwella mynediad i lwybrau teithio llesol.	
AC13 - Addysg a Sgiliau	+	Mae'r polisi hwn yn ceisio cynyddu mynediad at wasanaethau a chyfleusterau gan gynnwys cyfleusterau addysg a sgiliau.	

AC14 – Yr Economi	0		
AC15 – Gwead Cymdeithas	+	Mae'r polisi hwn yn ceisio mynd i'r afael â chynhwysiant cymdeithasol trwy gynyddu mynediad at gyflogaeth, gwasanaethau a chyfleusterau.	
Sylwadau ac Awgrymiadau'r AC			
<ul style="list-style-type: none"> Ni ragwelir unrhyw effeithiau negyddol ar y Fframwaith AC o ganlyniad i'r polisi hwn. Awgrymir cyfeirio yn y testun ategol at ddatblygiadau mewn lleoliadau gwledig, a'u lleoli, yn ddelfrydol, o fewn ac yn ymyl aneddiadau sy'n elwa ar wasanaethau a chyfleusterau allweddol, yn hytrach na lleoliadau sydd ar wasgar yng nghefn gwlad. 			

PS 18: Adnoddau Mwynol

Amcan AC	Arfarniad	Sylwadau	Polisiau Lliniaru
AC1 - Datblygu Cynaliadwy	I	Mae'r dewis o safleoedd a sut y cânt eu datblygu yn effeithio ar faint y mae'r dewis hwn yn cyd-fynd ag AC1.	
AC2 – Bioamrywiaeth	-	Mae lleoliad agregau wedi'i ysgogi gan amodau daearegol penodol i'r safle ac felly ceir llai o hyblygrwydd i osgoi effeithiau ar nodweddion ecolegol sensitif. Mae gwaith mwynau hefyd yn debygol o fod wedi'i leoli mewn ardaloedd heb eu datblygu/meysydd glas.	PS13 Cynnal a Gwella'r Amgylchedd Naturiol NE1 – Dynodiadau Rhanbarthol a Lleol NE2 Bioamrywiaeth NE3 Coridorau, Rhwydweithiau a Nodweddion Unigryw PSD3 Rhwydwaith Seilwaith Gwyrdd PSD4 Seilwaith Gwyrdd – Coed, coetiroedd a pherthi
AC3 – Ansawdd Aer	-	Mae lleoliad agregau wedi'i ysgogi gan amodau daearegol penodol i'r safle ac felly bydd yn anodd lleihau'r pellteroedd y bydd yn rhaid eu teithio i gludo nwyddau.	PSD12 Llygredd Golau ac Aer PSD3 Seilwaith Gwyrdd
AC4 – Ffactorau Hinsoddol	-	Mae lleoliad agregau wedi'i ysgogi gan amodau daearegol penodol i'r safle ac felly bydd yn anodd lleihau'r pellteroedd y bydd yn rhaid eu teithio i gludo nwyddau.	
AC5 – Dŵr	0		
AC6 – Asedau Materol	0	Mae'r polisi hwn yn diogelu cronfeydd agregau i sicrhau eu bod ar gael yn y dyfodol. Fodd bynnag, mae'n rhaid cydbwysu prosesau tynnu adnoddau mwynol â defnyddio deunyddiau ailgylchu ac eilaidd. Fodd bynnag, mae'r polisi'n cyfeirio'n benodol at wneud y mwyaf o botensial ailddefnyddio ac ailgylchu mwynau addas fel dewis amgen i agregau a enillir.	
AC7 – Pridd	-	Mae lleoliad agregau wedi'i ysgogi gan amodau daearegol penodol i'r safle ac felly ceir llai o hyblygrwydd i osgoi effeithiau ar adnoddau pridd penodol.	PS13 Cynnal a Gwella'r Amgylchedd Naturiol
AC8 - Treftadaeth Ddiwylliannol ac Amgylchedd Hanesyddol	I	Mae'r dewis o safleoedd a sut y cânt eu datblygu yn effeithio ar faint y mae'r dewis hwn yn cyd-fynd ag AC8.	PS14 - Gwarchod a Gwella'r Amgylchedd Adeiledig a Hanesyddol PSD1 Lluio Lleoedd a Lleoedd Cynaliadwy

			PSD2 – Egwyddorion Uwchgynllunio – Creu Cymdogaethau Cynaliadwy
AC9 – Tirwedd	-	Mae lleoliad agregau wedi'i ysgogi gan amodau daearegol penodol i'r safle ac felly ceir llai o hyblygrwydd i osgoi effeithiau ar ardaloedd tirwedd sensitif. Mae gwaith mwynau hefyd yn debygol o fod wedi'i leoli mewn ardaloedd heb eu datblygu.	MR1: Cynigion Mwynau
AC10 – Poblogaeth	0		
AC11 - Y Gymraeg	0		
AC12 - Iechyd a Llesiant	0		
AC13 - Addysg a Sgiliau	0		
AC14 – Yr Economi	+	Mae echdynnu agregau yn cefnogi datblygiad a thwf economaidd.	
AC15 – Gwead Cymdeithas	0		
Sylwadau ac Awgrymiadau'r AC			
<ul style="list-style-type: none"> Er mwyn lliniaru'r polisi hwn ymhellach yn erbyn AC4 Ffactorau Hinsoddol, dylid cyfeirio yn y polisi at sicrhau, lle bo modd, fod cloddio am fwynau'n defnyddio cysylltiadau trafndiaeth fel trafndiaeth rheilffyrdd/neu ddŵr yn hytrach na chludo nwyddau ar ffyrdd. Awgrymir ychwanegu datganiad clir yn egluro na fydd y Cyngor yn cefnogi datblygiad gwaith glo ar dir neu waith olew neu nwy anghonfensiynol, gan gynnwys archwilio, gwerthuso ac echdynnu olew a nwy drwy ddulliau anghonfensiynol (gan gynnwys gwneud tyllau turio), oni bai bod yr ymgeisydd yn gallu dangos bod y cynnig yn cydymffurfio â'r polisi cynllunio cenedlaethol. Egluro bod petrolewm yn cyfeirio at unrhyw olew mwynol neu hydrocarbon cymharol a nwy naturiol sy'n bodoli yn ei strata naturiol fel y'i diffinnir yn Neddf Petrolewm 1998. Mae hyn felly'n cynnwys olew a nwy siâl a methan gwely glo. Mae'r diffiniad o lo wedi'i godi o Ddeddf Diwydiant Glo 1994. Mae hyn yn cynnwys glo a nwyeddio glo tanddaearol hefyd. Er mwyn lliniaru'r effeithiau gweddilliol ar SA7 – Pridd, dylid ychwanegu geiriad at y testun ategol sy'n ei gwneud yn glir y bydd yn rhaid cadw unrhyw bridd a symudir o ganlyniad i'r broses echdynnu a'i ailosod yn yr un man. Er bod polisi penodol MR1 Cynigion Mwynau yn delio i raddau ag unrhyw effeithiau negyddol eraill ar AC9 – Tirwedd, awgrymir bod geiriad ychwanegol ar ddiogelu cymeriad y Dirwedd ac amwynder gweledol yn cael ei roi yn y polisi hwn i atgyfnerthu pwysigrwydd hynny. 			

PS 19: Rheoli Gwastraff			
Amcan AC	Arfarniad	Sylwadau	Polisiâu Lliniaru
AC1 - Datblygu Cynaliadwy	I	Mae'r dewis o safleoedd a sut y cânt eu datblygu yn effeithio ar faint y mae'r dewis hwn yn cyd-fynd ag AC1.	
AC2 – Bioamrywiaeth	-	Gall unrhyw ddatblygiad neu drefniadau gwaredu gwastraff effeithio'n andwyol ar gynefinoedd naturiol. Fodd bynnag, mae'r polisi yn cyfeirio at sicrhau na fydd unrhyw effeithiau andwyol sylweddol ar yr amgylchedd.	PS13 Cynnal a Gwella'r Amgylchedd Naturiol NE1 – Dynodiadau Rhanbarthol a Lleol NE2 Bioamrywiaeth NE3 Coridorau, Rhwydweithiau a Nodweddion Unigryw PSD3 Rhwydwaith Seilwaith Gwyrdd PSD4 Seilwaith Gwyrdd – Coed, coetiroedd a pherthi
AC3 – Ansawdd Aer	I	Mae safleoedd Ynni o Wastraff wedi'u rheoleiddio'n llym o ran llygryddion fel SO ₂ , NO _x , HCl a CO. Yn y pen draw, mae effeithiau yn dibynnu ar y math o gyfleusterau rheoli gwastraff a'u lleoliad.	PSD12 Llygredd Golau ac Aer PSD3 Seilwaith Gwyrdd WM1 Rheoli Gwastraff Cynaliadwy a Datblygiadau Newydd
AC4 – Ffactorau Hinsoddol	I	Mae safleoedd Ynni o Wastraff wedi'u rheoleiddio'n llym o ran llygryddion fel SO ₂ , NO _x , HCl a CO. Yn y pen draw, mae effeithiau yn dibynnu ar y math o gyfleusterau rheoli gwastraff a'u lleoliad. Mae'r polisi yn cyfeirio at y potensial i gyfleoli cyfleusterau rheoli gwastraff er mwyn creu rhwydweithiau gwres.	PSD12 Llygredd Golau ac Aer PSD3 Seilwaith Gwyrdd WM1 Rheoli Gwastraff Cynaliadwy a Datblygiadau Newydd
AC5 – Dŵr	0		
AC6 – Asedau Materol	+	Mae'r polisi hwn yn cyfeirio'n uniongyrchol at yr hierarchaeth wastraff ac at hyrwyddo dulliau o ailgylchu a lleihau gwastraff.	
AC7 – Pridd	-	Gall cael gwared ar wastraff, gan gynnwys safleoedd tirlenwi a gwaredu lludw o safleoedd Ynni o Wastraff effeithio'n andwyol ar adnoddau pridd.	PS13 Cynnal a Gwella'r Amgylchedd Naturiol
AC8 - Treftadaeth Ddiwylliannol ac Amgylchedd Hanesyddol	I	Mae'r dewis o safleoedd a sut y cânt eu datblygu yn effeithio ar faint y mae'r dewis hwn yn cyd-fynd ag AC8.	PS14 - Gwarchod a Gwella'r Amgylchedd Adeiledig a Hanesyddol PSD1 Lluio Lleoedd a Lleoedd Cynaliadwy PSD2 – Egwyddorion Uwchgynllunio – Creu Cymdogaethau Cynaliadwy

AC9 – Tirwedd	I	Mae'r polisi yn cyfeirio'n uniongyrchol at sicrhau nad yw'r un cynnig yn cael effaith andwyol sylweddol ar amwynder lleol	PS11 – Llunio Lleoedd a Lleoedd Cynaliadwy PSD1 – Cynaliadwyedd a Dylunio o Ansawdd Da NE8 – Cymeriad y Dirwedd
AC10 – Poblogaeth	0		
AC11 - Y Gymraeg	0		
AC12 - Iechyd a Llesiant	0	Mae'r polisi yn cyfeirio'n benodol at y rheidrwydd sydd ar unrhyw ddatblygiad i sicrhau nad oes unrhyw effeithiau sylweddol, andwyol ar iechyd y cyhoedd.	
AC13 - Addysg a Sgiliau	0		
AC14 – Yr Economi	+	Mae safleoedd rheoli gwastraff newydd yn creu swyddi a chyfleoedd cyflogaeth lleol a hirdymor.	
AC15 – Gwead Cymdeithas	0		
Sylwadau ac Awgrymiadau'r AC			
<ul style="list-style-type: none"> • Dylai'r polisi gyfeirio at faen prawf sy'n datgan na ddylai fod unrhyw effeithiau sylweddol ar yr amgylchedd o ganlyniad i gynigion rheoli gwastraff. • Awgrymir mwy yn y testun ategol ynglŷn â lleoliad cynaliadwy cyfleusterau rheoli gwastraff, yn arbennig pan fyddant wedi'u lleoli y tu allan i derfynau datblygu. • Er mwyn cryfhau'r mesurau lliniaru ymhellach yn erbyn yr effeithiau negyddol posibl ar AC9 – Tirwedd, dylid cyfeirio at gadw dyluniad yr adeiladau yn gydnaws â'r dirwedd o'u hamgylch. • Cynnwys cyfeiriad at yr egwyddor agosatrwydd i leihau'r pellter rhwng ble y caiff gwastraff ei gynhyrchu a'i reoli. • Awgrymir cynnwys rhai geiriau ynghylch pwysigrwydd seilwaith gwyrdd ar gyfer sgrinio llygredd gweledol, sŵn ac aer. 			

Atodiad 5 Newidiadau a awgrymwyd gan yr Arfarniad Cynaliadwyedd Cychwynnol i'r Strategaeth a Ffefrir

SP 1: Twf Strategol
Sylwadau ac Awgrymiadau'r AC
<p>Awgrym o newid i'r polisi: Bydd y CDLI yn darparu ar gyfer twf economi <u>gynaliadwy</u> yn y dyfodol a gofynion tai trwy ddarparu'r canlynol:</p> <p>ychwanegu at y testun ategol:</p> <p>Mae strategaeth y cynllun ar gyfer twf wedi'i llunio ar sail egwyddorion datblygu cynaliadwy ac yn unol ag amcanion a dyheadau Deddf Llesiant Cenedlaethau'r Dyfodol.</p>
Ymateb y CDLI
Cytunwyd
Newidiadau a wnaed i'r polisi o ganlyniad i'r AC
Mae'r newidiadau a awgrymwyd wedi'u cynnwys.

SP 2: Manwerthu a Chanol Trefi
Sylwadau ac Awgrymiadau'r AC
<p>Awgrym o newid i'r polisi: Caiff cynigion ar gyfer cyfleusterau siopa cyfleus lleol bach mewn ardaloedd gwledig a threfol eu cefnogi pan fyddant yn cyd-fynd â'r fframwaith aneddiadau ac <u>egwyddorion cynaliadwyedd</u>.</p> <p>Cynnwys cyfeiriad yn y testun ategol at leoli darpariaeth manwerthu mewn mannau cynaliadwy y gellir eu cyrraedd ar drafnidiaeth gyhoeddus neu lwybrau teithio llesol er mwyn lleihau'r angen i deithio.</p> <p>Cyfeiriad at ofyniad o ran pwynt gwefru cerbydau allyriadau isel iawn (ULEV) ar gyfer datblygiadau amhreswyl?</p>
Ymateb y CDLI
<p>Mae'r polisi wedi cael ei ailysgrifennu. Mae adran 3 y polisi fel a ganlyn:</p> <p>1) Cynigion ar gyfer cyfleusterau siopa cyfleustra lleol bach mewn ardaloedd gwledig a threfol o fewn y terfynau datblygu lle maent ar raddfa sy'n briodol i'r anheddiad hwnnw. Bydd y cynigion o ran manwerthu gwledig yn cael eu hystyried yn unol â pholisi XXX.</p> <p>Ystyrir y byddai gofyniad bod cyfleusterau siopa cyfleustra bach yn cael eu lleoli o fewn terfynau datblygu yn sicrhau y byddai angen lleoli'r cynigion mewn lleoliadau cynaliadwy ac felly mae'n cyflawni'r newid a awgrymwyd i eiriad y polisi.</p>
Newidiadau a wnaed i'r polisi o ganlyniad i'r AC
<p>Mae'r testun ategol wedi'i ddiwygio ac mae bellach yn nodi'r canlynol:</p> <p>11.37 Mae strategaeth fanwerthu'r CDLI yn adlewyrchu egwyddorion cymdeithasol, economaidd ac amgylcheddol datblygu cynaliadwy sy'n tanategu'r cynllun. Mae hefyd yn ceisio adlewyrchu natur newidiol manwerthu a'r angen i ganol trefi traddodiadol addasu i newidiadau o'r fath. Nod y strategaeth yw:</p>

1. Diogelu a gwella rolau'r canolfannau manwerthu er mwyn sicrhau eu bod yn parhau'n atyniadol fel canol trefi, cyrchfannau siopa, masnachol a hamdden ac i ddiogelu'r ddarpariaeth manwerthu leol a sefydlwyd yn y sir yn ogystal â'r busnesau lleol y tu ôl iddynt. Yr her fydd cynnal eu hysbryd cystadleuol a'u cyfran o'r farchnad wrth gydnabod anghenion pob canolfan a'i rôl a chyfraniad priodol o ran manwerthu.
2. Lleoli ac arwain darpariaeth manwerthu i fannau cynaliadwy y gellir eu cyrraedd ar drafnidiaeth gyhoeddus neu lwybrau teithio llesol er mwyn lleihau'r angen i deithio;

Gweler polisi CCH2 – Pwyntiau Gwefru Cerbydau Trydan sy'n nodi:

O ran datblygiadau amhreswyl lle darperir lleoedd parcio, dylai o leiaf 10% o'r lleoedd hynny fod â phwynt gwefru ULEV. Dylid darparu pwyntiau gwefru cyflym ar gyfer cerbydau trydan lle mae'r rhwydwaith trydan lleol yn gallu cefnogi hyn yn dechnegol.

SP 3: Darparu Cartrefi Newydd

Sylwadau ac Awgrymiadau'r AC

Awgrym o newid i'r polisi: Er mwyn sicrhau y bodlonir y gofyniad cyffredinol o ran tir ar gyfer tai, sef 9,887 o gartrefi dros gyfnod y cynllun 2018-2033, gwneir darpariaeth ar gyfer 10,480 o gartrefi newydd er mwyn hybu creu a gwella cymunedau cynaliadwy.

Caiff ddigon o dir ei ddyrannu (ar safleoedd o 5 annedd neu fwy) er mwyn bodloni'r gofyniad hwn yn unol â'r Fframwaith Aneddiadau ac egwyddorion cynaliadwyedd.

Cyfeirio yn y testun ategol at hybu cymunedau cydlynus sy'n ddeniadol, yn ddiogel, wedi'u cysylltu'n dda, ac yn darparu mynediad i gyfleusterau diwylliannol a hamdden, gwasanaethau cymunedol a chyfleoedd cyflogaeth.

Ymateb y CDLI

Cytunwyd

Newidiadau a wnaed i'r polisi o ganlyniad i'r AC

Mae'r geiriad a awgrymwyd wedi'i gynnwys yn y polisi:

Er mwyn sicrhau y bodlonir y gofyniad cyffredinol o ran tai, sef 8,835 o gartrefi dros gyfnod y cynllun, gwneir darpariaeth ar gyfer 10,160 o gartrefi newydd yn unol â'r fframwaith aneddiadau, er mwyn hybu creu a gwella cymunedau cynaliadwy.

Cytunir â'r cyfeiriad a awgrymwyd at 'egwyddorion cynaliadwyedd'. Fodd bynnag, mae geiriad y polisi wedi'i newid, fel y nodir isod, ac mae'n ymdrin yn briodol â'r newid a gynigiwyd.

'Mae'r dull gweithredu cynaliadwy o ran darparu cartrefi newydd yn adlewyrchu'r egwyddorion a ganlyn'

Mae'r newid a awgrymwyd i'r testun ategol wedi'i gynnwys.

SP 4: Tai Fforddiadwy

Sylwadau ac Awgrymiadau'r AC

Awgrym o newid i'r polisi: Bydd y Cynllun yn gwneud y mwyaf o ddarparu tai fforddiadwy hyd at 2033 drwy ddarparu XXXX o dai fforddiadwy. **Bydd hyn yn helpu i ddatblygu a gwella cymunedau cynaliadwy a chytbwys.**

Ymateb y CDLI

Cytunwyd

Newidiadau a wnaed i'r polisi o ganlyniad i'r AC

Mae'r newidiadau a awgrymwyd wedi'u cynnwys yng ngeiriad y Polisi.

SP 5: Safleoedd Strategol

Sylwadau ac Awgrymiadau'r AC

Dylid cyfeirio yn y polisi at y ffaith y bydd unrhyw ddatblygiad safle strategol yn destun caniatâd cynllunio a dylid ei seilio ar egwyddorion cynaliadwyedd.

Sylwadau ac Awgrymiadau'r Asesiad Rheoliadau Cynefinoedd

Dylid cyfeirio at y ffaith y bydd angen Asesiad Rheoliadau Cynefinoedd ar lefel prosiectau ar gyfer prosiectau strategol

Ymateb y CDLI

Mae'r Pentref Gwyddor Bywyd a Llesiant wedi cael caniatâd amlinellol ym mis Awst 2019 ac mae'r Egin eisoes wedi'i adeiladu. Felly, nid oes angen caniatâd cynllunio.

Newidiadau a wnaed i'r polisi o ganlyniad i'r AC

Dim. Fodd bynnag, mae'r testun ategol wedi'i ddiweddarau i adlewyrchu'r sefyllfa bresennol.

SP 6: Gwaith a'r Economi

Sylwadau ac Awgrymiadau'r AC

Awgrym o newid i'r polisi: Caiff tir digonol a phriodol ei ddyrannu er mwyn darparu cyfleoedd gwaith yng nghyfnod y Cynllun (ffigur i'w feintio) yn unol â Strategaeth Ofodol/Fframwaith Aneddiadau'r Cynllun, **ac egwyddorion cynaliadwyedd.**

Cynnwys cyfeiriad yn y testun ategol at leoli darpariaeth swyddi mewn lleoliadau cynaliadwy y gellir eu cyrraedd ar drafndiaeth gyhoeddus neu lwybrau teithio llesol er mwyn lleihau'r angen i deithio.

Cyfeiriad at ofyniad o ran pwynt gwefru cerbydau allyriadau isel iawn (ULEV) ar gyfer datblygiadau amhreswyl?

Ymateb y CDLI

Newidiadau a wnaed i'r polisi o ganlyniad i'r AC

Mae'r Polisi wedi'i newid i nodi'r canlynol:

Mae tir digonol wedi'i ddyrannu er mwyn darparu 77.93 hectar o ddarpariaeth swyddi ar gyfer cyfnod y Cynllun, yn unol â Fframwaith Aneddiadau'r Cynllun (Polisi SP16) ac egwyddorion cynaliadwyedd.

Mae'r testun ategol wedi'i ddiwygio i gynnwys cyfeiriad at leoliadau cynaliadwy fel a ganlyn:

Mae'r pwyslais ar y prif ganolfannau nid yn unig yn adlewyrchu pa mor gynaliadwy ydynt ond hefyd eu hetifeddiaeth hanesyddol. Mae hefyd (yn enwedig mewn perthynas â Llanelli) yn arwydd o'r cyfraddau diweithdra cymharol uchel a'r lefelau o amddifadedd ac ymrwymiad cryf i fynd i'r afael â'r problemau. Mae dosbarthiad y tir cyflogaeth hefyd yn cyd-fynd yn dda â'r lleoliadau cynaliadwy o fewn y Sir y mae modd eu cyrraedd ar drafnidiaeth gyhoeddus neu lwybrau teithio llesol sy'n lleihau'r angen i deithio.

Gweler hefyd y polisiâu manwl ar deithio llesol a phwyntiau gwefru ULEV – TRA2 a CCH2. Mae polisi CCH2 yn arbennig o berthnasol ac mae'n nodi'r canlynol:

Datblygiadau amhreswyl

O ran datblygiadau amhreswyl lle darperir lleoedd parcio, dylai o leiaf 10% o'r lleoedd hynny fod â phwynt gwefru ULEV. Dylid darparu pwyntiau gwefru cyflym ar gyfer cerbydau trydan lle mae'r rhwydwaith trydan lleol yn gallu cefnogi hyn yn dechnegol.

SP 7: Y Gymraeg a'i Diwylliant

Sylwadau ac Awgrymiadau'r AC

Dim.

Ymateb y CDLI

Newidiadau a wnaed i'r polisi o ganlyniad i'r AC

Dim.

SP 8: Isadeiledd

Sylwadau ac Awgrymiadau'r AC

Awgrym o newid i'r polisi: Bydd angen cyfeirio datblygiad i leoliadau **cynaliadwy** lle mae'r isadeiledd, gwasanaethau a chyfleusterau angenrheidiol ar gael i gyflawni a chefnogi'r cynnig datblygu.

Ymateb y CDLI

Cytunwyd.

Newidiadau a wnaed i'r polisi o ganlyniad i'r AC

Mae'r geiriad diwygiedig wedi'i gynnwys.

SP 9: Darpariaeth ar gyfer Sipsiwn a Theithwyr

Sylwadau ac Awgrymiadau'r AC

Awgrym o newid i'r polisi: Caiff tir ei ddyrannu mewn lleoliad cynaliadwy yn ardal Llanelli i ddiwallu'r angen a nodwyd i ddarparu ar gyfer Sipsiwn a Theithwyr ac i ganiatáu am yr estyniad posibl i Aelwydydd Sipsiwn a Theithwyr yn y dyfodol.

Bydd gan leoliad cynaliadwy fynediad angenrheidiol i seilwaith ffisegol, trafndiaeth a chymdeithasol

Ymateb y CDLI

Newidiadau a wnaed i'r polisi o ganlyniad i'r AC

Dim. Mae'r Polisi wedi cael ei ailysgrifennu bellach.

SP 10: Yr Economi Ymwelwyr

Sylwadau ac Awgrymiadau'r AC

Awgrym o newid i'r polisi: Ychwanegu maen prawf ychwanegol i gefnogi datblygiadau sy'n gysylltiedig â thwristiaeth lle maent yn arddangos egwyddorion dylunio a chreu lleoedd o ansawdd uchel.

Cyfeirio at ddiogelu a gwella'r amgylchedd naturiol/seilwaith gwyrdd oherwydd ei gyfraniad i dwristiaeth Sir Gâr.

Ymateb y CDLI

Derbyniwyd.

Newidiadau a wnaed i'r polisi o ganlyniad i'r AC

Mae SP 10 a'r testun ategol wedi'u diweddarau.

SP 11: Creu Lleoedd, Cynaliadwyedd a Dylunio o Ansawdd Da

Sylwadau ac Awgrymiadau'r AC

- Awgrymir cyfeirio'n benodol at gynllun effeithlon o ran ynni.

Awgrym o newid i'r polisi:

Gallu addasu i'r newid yn yr hinsawdd, **hybu effeithlonrwydd ynni** a defnyddio deunyddiau ac adnoddau sy'n briodol i'r ardal ble mae wedi'i leoli;

- Awgrymir cyfeirio'n benodol at ddefnyddio deunyddiau cynaliadwy?

Awgrym o newid i'r polisi:

Gallu addasu i'r newid yn yr hinsawdd a defnyddio deunyddiau ac adnoddau sy'n briodol i'r ardal ble mae wedi'i leoli, **ac a gasglwyd mewn modd cynaliadwy, pan fo hynny'n ymarferol.**

- Awgrymir cyfeirio at ailgylchu gwastraff

Ystyried materion cynhyrchu, trin, **ailgylchu** a chael gwared ar wastraff

Awgrym o newid i'r polisi:

Cadw a, lle bo'n briodol, creu asedau seilwaith gwyrdd newydd ac annog (creu?) cyfleoedd i **ddiogelu a** gwella bioamrywiaeth a chysylltedd ecolegol. **Yn benodol, bydd cynllun bioffilig yn cael ei gefnogi.**

(g) Dileu 'pan fo'n ymarferol' o SuDS, bellach nodir 'lle bo angen'.

Ymateb y CDLI

Newidiadau a wnaed i'r polisi o ganlyniad i'r AC

Dim. Mae'r Polisi wedi cael ei ailysgrifennu bellach.

SP 12: Datblygu Gwledig**Sylwadau ac Awgrymiadau'r AC**

Yn y testun ategol, cyfeirio yn y polisi at y gallu i ddefnyddio trafndiaeth gyhoeddus, teithio llesol a/neu bwyntiau gwefru cerbydau trydan? Hierarchaeth trafndiaeth gynaliadwy ar gyfer cynllunio. Cyfeirio at greu lleoedd a dylunio i leihau'r effeithiau ar dirwedd a threftadaeth ddiwylliannol ac annog dylunio o ansawdd uchel. Ystyriaeth o ardaloedd tirwedd arbennig sy'n rhai gwledig yn bennaf (ond gellir dileu'r rhain?).

Ymateb y CDLI

Ystyrir bod darpariaeth briodol yn cael ei gwneud i fynd i'r afael â'r materion hyn yn y CDLI Diwygiedig Adneuo.

Newidiadau a wnaed i'r polisi o ganlyniad i'r AC

Mae'r CDLI Adneuo yn darparu polisiâu penodol ar drafndiaeth sy'n cyfeirio at y gallu i ddefnyddio trafndiaeth gyhoeddus a llwybrau teithio llesol.

Mae polisiâu SP11 a PSD1 yn gwneud darpariaeth ar gyfer lleihau effeithiau datblygiadau ar y dirwedd ac i annog dylunio o ansawdd uchel. Mae polisi SP14 hefyd yn gwneud darpariaeth briodol ar gyfer diogelu'r amgylchedd adeiledig a hanesyddol.

Nid oes cyfeiriad at ardaloedd tirwedd arbennig gan nad oes ardaloedd tirwedd arbennig wedi'u nodi yn y CDLI Diwygiedig Adneuo mwyach.

SP 13: Gwarchod a Gwella'r Amgylchedd Naturiol**Sylwadau ac Awgrymiadau'r Asesiad Rheoliadau Cynefinoedd**

Er mwyn cryfhau'r polisi yma awgrymir ychwanegu'r geiriad canlynol:

Dylid ystyried pob cynnig datblygu yn unol â pholisi cenedlaethol (PPW a TAN5) pryd y byddai cynnig i ddatblygu yn arwain at effaith arwyddocaol ar safle dynodedig Ewropeaidd. Ni fydd datblygiad fyddai'n arwain at effeithiau amgylcheddol annerbyniol yn cael eu caniatáu.

Trafod rhinweddau'r seilwaith gwyrdd o ran cynnal a gwella bioamrywiaeth a rhwydweithiau ecolegol yn y testun ategol.

Ymateb y CDLI

Derbyniwyd.

Newidiadau a wnaed i'r polisi o ganlyniad i'r AC

Mae'r geiriad uchod wedi'i gynnwys yn y polisi. Cynhwyswyd y testun ategol hefyd.

SP 14: Gwarchod a Gwella'r Amgylchedd Adeiledig a Hanesyddol.**Sylwadau ac Awgrymiadau'r AC****Ymateb y CDLI****Newidiadau a wnaed i'r polisi o ganlyniad i'r AC****SP 15: Newid yn yr Hinsawdd****Sylwadau ac Awgrymiadau'r AC**

Awgrymir cyfeirio'n benodol at leihau allyriadau carbon yn y polisi.

Awgrym o newid i'r polisi: Cyfrannu at leihau allyriadau carbon trwy adlewyrchu egwyddorion trafndiaeth gynaliadwy a lleihau'r angen i deithio, yn arbennig mewn ceir modur preifat

Ychwanegu meini prawf ychwanegol sy'n cyfeirio at 'ddiogelu a gwella asedau a rhwydweithiau seilwaith gwyrdd' fel dalfeydd carbon.

Cyfeirio'n benodol at yr hierarchaeth trafndiaeth.

Ymateb y CDLI

Cytunwyd

Newidiadau a wnaed i'r polisi o ganlyniad i'r AC

Mae'r newidiadau a gynigiwyd wedi'u cynnwys yn y CDLI Diwygiedig Adneuo.

SP 16: Dosbarthu Cynaliadwy – Hierarchaeth Aneddiadau**Sylwadau ac Awgrymiadau'r AC**

Rhagor yn y testun ategol am egwyddorion cynaliadwyedd, mynediad addas at wasanaethau, seilwaith trafndiaeth, ac ati.

Ymateb y CDLI

Cytunwyd

Newidiadau a wnaed i'r polisi o ganlyniad i'r AC

Mae'r testun ategol wedi'i newid yn unol â hynny.

SP 17: Trafndiaeth a Hygyrchedd**Sylwadau ac Awgrymiadau'r AC**

Cynnwys cyfeiriad penodol at hierarchaeth trafndiaeth yng ngeiriad y polisi neu'r testun ategol.

Cynnwys cyfeiriad at gyfleusterau gwefru cerbydau trydan a defnyddio ceir trydan (cynnwys hyn ym meini prawf C hefyd?)

Newid a awgrymwyd i eiriad y polisi:

Mabwysiadu ymagwedd gynaliadwy tuag at ddyluniad, swyddogaeth a chynllun datblygiadau newydd, yn cynnwys darparu lefelau priodol o barcio, a phwyntiau gwefru ULEV lle bo'n berthnasol.

Ymateb y CDLI

Cytunwyd.

Newidiadau a wnaed i'r polisi o ganlyniad i'r AC

Mae'r geiriad diwygiedig wedi'i gynnwys.

SP 18: Adnoddau Mwynol

Sylwadau ac Awgrymiadau'r AC

Awgrymu mwy yn y testun ategol i gefnogi pwynt (e) i sicrhau adfywio priodol a all gyflawni buddion amgylcheddol a chymunedol penodol.

Cyfeirio at fynediad at gysylltiadau trafndiaeth fel rheilfyrdd/neu drafndiaeth ddŵr yn hytrach na chludo ar y ffyrdd.

Sylwadau ac Awgrymiadau'r Asesiad Rheoliadau Cynefinoedd

Ychwanegu rhywfaint o eiriad y polisi yn sôn yn benodol am ddiogelu dynodiadau Ewropeaidd? Yn benodol, Ardal Cadwraeth Arbennig Cernydd Carmel.

Rhaid edrych yn ofalus ar gynigion ynghylch mwynau sydd o fewn safleoedd dynodedig Ewropeaidd neu sy'n debygol o effeithio'n sylweddol arnynt, ac os na ellir pennu mesurau lliniaru digonol ni ddylid rhoi caniatâd cynllunio.

Ymateb y CDLI

Cytunwyd.

Newidiadau a wnaed i'r polisi o ganlyniad i'r AC

Gweler Polisi MR1, maen prawf f, sy'n ymdrin â'r mater hwn.

SP 19: Rheoli Gwastraff

Sylwadau ac Awgrymiadau'r AC

Dylai'r polisi gynnwys maen prawf sy'n datgan na ddylai fod unrhyw effeithiau sylweddol ar yr amgylchedd o ganlyniad i gynigion rheoli gwastraff. Wedi'i wneud – maen prawf i

Awgrymu mwy yn y testun ategol ynglŷn â lleoliad cynaliadwy cyfleusterau rheoli gwastraff, yn arbennig pan fyddant wedi'u lleoli y tu allan i derfynau datblygu. Wedi'i wneud

Cyfeirio at y ffaith y dylai cynllun adeiladau weddu i'r dirwedd o'u cwmpas. Mae'r polisi wedi'i aileirio, nid yw'r sylwadau yn berthnasol mwyach.

Cynnwys cyfeiriad at yr egwyddor agosatrywydd i leihau'r pellter rhwng ble y caiff gwastraff ei gynhyrchu a'i reoli. Wedi'i wneud

Sylwadau ac Awgrymiadau'r Asesiad Rheoliadau Cynefinoedd

Awgrymir aileirio'r polisi: Dylai lleoliad a maint datblygiadau ystyried argaeledd a chapasiti cyfleusterau rheoli gwastraff yn yr ardal. Dylent hefyd ystyried *lleoliad cynaliadwy a gwarchod yr amgylchedd naturiol*.

Cyfeirio at y ffaith y caiff cynigion eu cefnogi pan fyddant yn adlewyrchu trefn flaenoriaeth yr hierarchaeth gwastraff.

Ymateb y CDLI

Cytunwyd.

Newidiadau a wnaed i'r polisi o ganlyniad i'r AC/Asesiad Rheoliadau Cynefinoedd

Gweler Maen Prawf i y Polisi sy'n ymdrin â'r mater cyntaf sy'n ymwneud â'r effeithiau ar yr amgylchedd.

Mae'r testun ategol wedi'i newid i gynnwys y newidiadau a awgrymwyd sy'n ymwneud â lleoliad cynaliadwy cyfleusterau rheoli gwastraff.

Nid yw'r cyfeiriad at effaith adeiladau ar y dirwedd bellach yn cael ei ystyried yn berthnasol gan fod y Polisi wedi'i aileirio. Fodd bynnag, mae Polisi SP11 a Pholisi PSD1 yn gwneud darpariaeth briodol ar gyfer hyn.

Mae cyfeiriad at yr egwyddor agosatrwydd wedi'i gynnwys yn y Polisi.

Argymhellion cyffredinol eraill sy'n deillio o'r AC Cychwynnol

Effeithiau Sylweddol y Strategaeth a Ffefrir	Awgrymiadau ar gyfer osgoi neu liniaru effeithiau negyddol neu ar gyfer gwella rhai cadarnhaol
Mae capasiti seilwaith dŵr i hwyluso twf yn aneglur	Cadarnhau gyda Dŵr Cymru y bydd seilwaith cyflenwi dŵr a thrin dŵr gwastraff yn ddigonol ar gyfer maint y datblygiad a gynigir
Y potensial ar gyfer datblygu yn Llanelli i'w gyfeirio at ardaloedd ym mharthau llifogydd C1/C2	Ystyried datblygu sylfaen dystiolaeth.
Y potensial ar gyfer cynyddu datblygu yn Llanelli a allai gynyddu pwysau ar seilwaith carthffosiaeth a allai fod â goblygiadau ar gyfer Safle Morol Bae ac Aberoedd Caerfyrddin.	Adolygiad o'r Memorandwm Cyd-ddealltwriaeth (MOU) presennol rhwng Cyngor Sir Gaerfyrddin, Cyngor Abertawe, Dŵr Cymru a Chyfoeth Naturiol Cymru i sicrhau ei fod dal yn addas i'r diben
	Sicrhau cynnwys SuDS mewn cynigion datblygu newydd pan fo'n ymarferol gyda pholisi penodol, yn cynnwys gofyniad i ddangos eu bod yn unol ag adran 8 TAN 15, yn ogystal â'r canllawiau cynllunio atodol (SPG) presennol ar gyfer Creu Lle a Dylunio.
Llygredd aer ac allyriadau nwyon tŷ gwydr yn debygol o gynyddu gyda thwf rhagamcanol dros gyfnod y cynllun.	Sicrhau bod dyraniadau safleoedd wedi eu lleoli'n gynaliadwy gyda mynediad digonol i drafnidiaeth gyhoeddus.
	Polisi penodol yn ymwneud â gwella ansawdd aer yn rhestru'n fanwl sut gall

	<p>ansawdd aer yn arbennig o ran NO₂ a'r tair Ardal Rheoli Ansawdd Aer (AQMA's) presennol gael ei gadw a'i wella o dan y cynllun newydd.</p>
	<p>Dylai polisi penodol ofyn hefyd am gadw, diogelu a gwella rhwydwaith o nodweddion tirwedd sy'n cyfrannu at buro aer megis coed, llystyfiant naturiol neu seilwaith gwyrdd arall.</p>
	<p>Y gofyn i ddatblygiad newydd i ystyried cynlluniau gweithredu'r Ardal Rheoli Ansawdd yn ogystal â Strategaeth Ansawdd Aer ac amcanion y DU, a dylai unrhyw gynigion a allai effeithio'n niweidiol ar safleoedd o bwysigrwydd bioamrywiaeth Cenedlaethol ac/neu Ryngwladol sicrhau bod camau lliniaru yn cael eu gweithredu.</p>
<p>Yr effeithiau posibl ar fioamrywiaeth o ganlyniad i ddatblygiad</p>	<p>Sicrhau polisi penodol sy'n adlewyrchu Deddf yr Amgylchedd o ran diogelu a gwella bioamrywiaeth.</p>
<p>Posibiliadau eraill ar gyfer gwella buddion neu leihau effeithiau</p>	<p>Awgrymu cynllun seilwaith gwyrdd sy'n cydgysylltu diogelu a gwella seilwaith gwyrdd drwy'r sir o ran datblygu.</p>

Atodiad 6 Arfarniad Cynaliadwyedd o Ddewisiadau Twf diwygiedig y CDLI diwygiedig

Twf Poblogaeth yn y Tymor Hir (Adroddiad Ategol 2019)		
Mae'r cyfraddau mudo mewnol a'r rhagdybiaethau ynghylch llif mudo rhyngwladol yn seiliedig ar y cyfnod 17 mlynedd hanesyddol llawn (2001/02-2017/18).		
Amcan yr AC	Arfarniad	Sylwadau
AC1 - Datblygu Cynaliadwy	+	Mae'r dewis hwn yn debygol o gyfrannu'n gadarnhaol at economi gynaliadwy neu gyfrannu at gymdeithas iach a chytbwys.
AC2 – Bioamrywiaeth	+/-	Mae datblygiad o unrhyw fath yn gallu effeithio'n negyddol ar fioamrywiaeth, gan ddibynnu ar y safle a'r modd y cânt eu datblygu. Fodd bynnag, mae'r dewis hwn yn arwain at ostyngiad yn nifer yr anheddau sydd eu hangen yn y cynllun presennol, o 1,013 i 671, a fyddai'n gostwng yr angen i ddatblygu ar safleoedd maes glas a'r pwysau dilynol ar asedau bioamrywiaeth.
AC3 – Ansawdd Aer	+/-	Mae unrhyw lefel o dwf yn awgrymu cynnydd mewn trafndiaeth a gweithgarwch economaidd. Fodd bynnag, mae nifer yr anheddau sydd eu hangen o dan y dewis hwn yn sylweddol is na'r gofyniad yn y CDLI presennol, felly gall liniaru rhywfaint o'r pwysau ar ardaloedd lle ceir ansawdd aer gwael.
AC4 – Ffactorau Hinsoddol	+/-	Mae unrhyw lefel o dwf yn awgrymu cynnydd mewn trafndiaeth a gweithgarwch economaidd ac allyriadau carbon cysylltiedig. Fodd bynnag, mae nifer yr anheddau sydd eu hangen o dan y dewis hwn yn sylweddol is na'r gofyniad yn y CDLI presennol, felly gall arwain at lai o allyriadau carbon.
AC5 – Dŵr	+	Mae'r dewis twf hwn yn rhagamcanu twf aelwydydd o 9.6% dros gyfnod y cynllun, sydd o fewn y capasiti o 14.6% a ddarperir yng Nghynllun Rheoli Adnoddau Dŵr Cymru.
AC6 – Asedau Materol	0	Dim cysylltiad uniongyrchol
AC7 – Pridd	+	Mae unrhyw lefel o ddatblygu yn awgrymu y caiff pridd/arwynebau hydraid eu disodli gan arwynebau solet. Fodd bynnag, mae nifer yr anheddau sydd eu hangen o dan y dewis hwn yn sylweddol is na'r gofyniad yn y CDLI presennol, felly bydd yn lleihau'r angen am dir maes glas.
AC8 - Treftadaeth Ddiwylliannol ac Amgylchedd Hanesyddol		Bydd effaith yr opsiwn hwn ar SA8 yn dibynnu ar sut y caiff twf ei weithredu.
AC9 – Tirwedd		Bydd effaith yr opsiwn hwn ar SA8 yn dibynnu ar sut y caiff twf ei weithredu.
AC10 – Poblogaeth	+	Bydd y dewis hwn yn ymdrin rhywfaint â chydbywysedd y boblogaeth, trwy gynydd tebygol yn y carfannau iau.

AC11 - Y Gymraeg	+	Mae'r cynnydd a ragwelir yn nifer y bobl ifanc yn debygol o gael effeithiau cadarnhaol ar y Gymraeg.
AC12 - Iechyd a Llesiant	+	Mae'r dewis hwn yn arwain at ragamcan o gynnydd yn y garfan 65+ oed, ynghyd â rhywfaint o dwf yng ngrwpiau oedran y gweithlu llafur a allai arwain at heriau sylweddol i drefniadau cyllido a chyflawni gwasanaethau iechyd a gofal cymdeithasol drwy'r Sir.
AC13 - Addysg a Sgiliau	+/-	Mae'r dewis hwn yn arwain at ragamcan o gynnydd yn y boblogaeth o oedran ysgol, a allai gynyddu'r pwysau ar wasanaethau addysg mewn ardaloedd poblog, gan ddibynnu ar ble mae'r twf wedi'i ddsbarthu, neu a allai arwain at gadw cyfleusterau ysgolion mewn ardaloedd gwledig.
AC14 – Yr Economi	+	Mae'r dewis hwn yn arwain at greu 439 o swyddi'r flwyddyn dros gyfnod y cynllun sy'n cyd-fynd ag uchelgeisiau'r Cyngor o ran adfywio.
AC15 – Gwead Cymdeithas	+	Mae'r dewis hwn yn arwain at dwf yn y garfan 65+ oed, ynghyd â rhywfaint o dwf yng ngrwpiau oedran y gweithlu llafur, a fyddai'n ymdrin rhywfaint â chydbwysu poblogaeth y Sir. Mae lefelau twf uwch hefyd yn cefnogi darparu tai fforddiadwy.

Twf Poblogaeth dros 10 mlynedd (Adroddiad Ategol 2019)		
Mae'r cyfraddau mudo mewnol a'r rhagdybiaethau ynghylch llif mudo rhyngwladol yn seiliedig ar gyfnod 10 mlynedd hanesyddol, gan anwybyddu'r blynyddoedd afreolaidd yn union ar ôl y cwmp ariannol.		
Amcan yr AC	Arfarniad	Sylwadau
AC1 - Datblygu Cynaliadwy	+	Mae'r dewis hwn yn debygol o gyfrannu'n gadarnhaol at economi gynaliadwy neu gyfrannu at gymdeithas iach a chytbwys.
AC2 – Bioamrywiaeth	+/-	Mae datblygiad o unrhyw fath yn gallu effeithio'n negyddol ar fioamrywiaeth, gan ddibynnu ar y safle a'r modd y cânt eu datblygu. Fodd bynnag, mae'r dewis hwn yn arwain at ostyngiad yn nifer yr anheddau sydd eu hangen yn y cynllun presennol, o 1,013 i 589, a fyddai'n gostwng yr angen i ddatblygu ar safleoedd maes glas a'r pwysau dilynol ar asedau bioamrywiaeth.
AC3 – Ansawdd Aer	+/-	Mae unrhyw lefel o dwf yn awgrymu cynnydd mewn trafndiaeth a gweithgarwch economaidd. Fodd bynnag, mae nifer yr anheddau sydd eu hangen o dan y dewis hwn yn sylweddol is na'r gofyniad yn y CDLI presennol, felly gall liniaru rhywfaint o'r pwysau ar ardaloedd lle ceir ansawdd aer gwael.

AC4 – Ffactorau Hinsoddol	+/-	Mae unrhyw lefel o dwf yn awgrymu cynnydd mewn trafniadaeth a gweithgarwch economaidd ac allyriadau carbon cysylltiedig. Fodd bynnag, mae nifer yr anheddau sydd eu hangen o dan y dewis hwn yn sylweddol is na'r gofyniad yn y CDLI presennol, felly gall arwain at lai o allyriadau carbon.
AC5 – Dŵr	+	Mae'r dewis twf hwn yn rhagamcanu twf aelwydydd o 8.1% dros gyfnod y cynllun, sydd o fewn y capasiti o 14.6% a ddarperir yng Nghynllun Rheoli Adnoddau Dŵr Cymru.
AC6 – Asedau Materol	0	Dim cysylltiad uniongyrchol
AC7 – Pridd	+	Mae unrhyw lefel o ddatblygu yn awgrymu y caiff pridd/arwynebau hydraid eu disodli gan arwynebau solet. Fodd bynnag, mae nifer yr anheddau sydd eu hangen o dan y dewis hwn yn sylweddol is na'r gofyniad yn y CDLI presennol, felly bydd yn lleihau'r angen am dir maes glas.
AC8 - Treftadaeth Ddiwylliannol ac Amgylchedd Hanesyddol		Bydd effaith yr opsiwn hwn ar SA8 yn dibynnu ar sut y caiff twf ei weithredu.
AC9 – Tirwedd		Bydd effaith yr opsiwn hwn ar SA8 yn dibynnu ar sut y caiff twf ei weithredu.
AC10 – Poblogaeth	+	Bydd y dewis hwn yn ymdrin rhywfaint â chydbwysedd y boblogaeth, trwy gynnydd tebygol yn y carfannau iau.
AC11 - Y Gymraeg	+	Mae'r cynnydd a ragwelir yn nifer y bobl ifanc yn debygol o gael effeithiau cadarnhaol ar y Gymraeg.
AC12 - Iechyd a Llesiant	+	Mae'r dewis hwn yn arwain at ragamcan o gynnydd yn y garfan 65+ oed, ynghyd â rhywfaint o dwf yng ngrwpiau oedran y gweithlu llafur a allai arwain at heriau sylweddol i drefniadau cyllido a chyflawni gwasanaethau iechyd a gofal cymdeithasol drwy'r Sir.
AC13 - Addysg a Sgiliau	+/-	Mae'r dewis hwn yn arwain at ragamcan o gynnydd yn y boblogaeth o oedran ysgol, a allai gynyddu'r pwysau ar wasanaethau addysg mewn ardaloedd poblog, gan ddibynnu ar ble mae'r twf wedi'i ddsbarthu, neu a allai arwain at gadw cyfleusterau ysgolion mewn ardaloedd gwledig.
AC14 – Yr Economi	+	Mae'r dewis hwn yn arwain at greu 354 o swyddi'r flwyddyn dros gyfnod y cynllun sy'n cyd-fynd ag uchelgeisiau'r Cyngor o ran adfywio.
AC15 – Gwead Cymdeithas	+	Mae'r dewis hwn yn arwain at dwf yn y garfan 65+ oed, ynghyd â rhywfaint o dwf yng ngrwpiau oedran y gweithlu llafur, a fyddai'n ymdrin rhywfaint â chydbwysu poblogaeth y Sir. Mae lefelau twf uwch hefyd yn cefnogi darparu tai fforddiadwy.

Twf Poblogaeth yn y Tymor Byr (Adroddiad Ategol 2019)

Mae'r cyfraddau mudo mewnol a'r rhagdybiaethau ynghylch llif mudo rhyngwladol yn seiliedig ar y cyfnod pedair blynedd hanesyddol (2014/15-2017/18) sy'n cyfateb i'r cyfnod pedair blynedd o adfer o ran twf tai.

Amcan yr AC	Arfarniad	Sylwadau
AC1 - Datblygu Cynaliadwy	+	Mae'r dewis hwn yn debygol o gyfrannu'n gadarnhaol at economi gynaliadwy neu gyfrannu at gymdeithas iach a chytbwys.
AC2 – Bioamrywiaeth	+/-	Mae datblygiad o unrhyw fath yn gallu effeithio'n negyddol ar fioamrywiaeth, gan ddibynnu ar y safle a'r modd y cânt eu datblygu. Fodd bynnag, mae'r dewis hwn yn arwain at ostyngiad yn nifer yr anheddau sydd eu hangen yn y cynllun presennol, o 1,013 i 585, a fyddai'n gostwng yr angen i ddatblygu ar safleoedd maes glas a'r pwysau dilynol ar asedau bioamrywiaeth.
AC3 – Ansawdd Aer	+/-	Mae unrhyw lefel o dwf yn awgrymu cynnydd mewn trafndiaeth a gweithgarwch economaidd. Fodd bynnag, mae nifer yr anheddau sydd eu hangen o dan y dewis hwn yn sylweddol is na'r gofyniad yn y CDLI presennol, felly gall liniaru rhywfaint o'r pwysau ar ardaloedd lle ceir ansawdd aer gwael.
AC4 – Ffactorau Hinsoddol	+/-	Mae unrhyw lefel o dwf yn awgrymu cynnydd mewn trafndiaeth a gweithgarwch economaidd ac allyriadau carbon cysylltiedig. Fodd bynnag, mae nifer yr anheddau sydd eu hangen o dan y dewis hwn yn sylweddol is na'r gofyniad yn y CDLI presennol, felly gall arwain at lai o allyriadau carbon.
AC5 – Dŵr	+	Mae'r dewis twf hwn yn rhagamcanu twf aelwydydd o 7.6% dros gyfnod y cynllun, sydd o fewn y capasiti o 14.6% a ddarperir yng Nghynllun Rheoli Adnoddau Dŵr Cymru.
AC6 – Asedau Materol	0	Dim cysylltiad uniongyrchol
AC7 – Pridd	+	Mae unrhyw lefel o ddatblygu yn awgrymu y caiff pridd/arwynebau hydraid eu disodli gan arwynebau solet. Fodd bynnag, mae nifer yr anheddau sydd eu hangen o dan y dewis hwn yn sylweddol is na'r gofyniad yn y CDLI presennol, felly bydd yn lleihau'r angen am dir maes glas.
AC8 - Treftadaeth Ddiwylliannol ac Amgylchedd Hanesyddol		Bydd effaith yr opsiwn hwn ar SA8 yn dibynnu ar sut y caiff twf ei weithredu.
AC9 – Tirwedd		Bydd effaith yr opsiwn hwn ar SA8 yn dibynnu ar sut y caiff twf ei weithredu.
AC10 – Poblogaeth	+	Bydd y dewis hwn yn ymdrin rhywfaint â chydbwysedd y boblogaeth, trwy gynydd tebygol yn y carfannau iau.

AC11 - Y Gymraeg	+	Mae'r cynnydd a ragwelir yn nifer y bobl ifanc yn debygol o gael effeithiau cadarnhaol ar y Gymraeg.
AC12 - Iechyd a Llesiant	+	Mae'r dewis hwn yn arwain at ragamcan o gynnydd yn y garfan 65+ oed, ynghyd â rhywfaint o dwf yng ngrwpiau oedran y gweithlu llafur a allai arwain at heriau sylweddol i drefniadau cyllido a chyflawni gwasanaethau iechyd a gofal cymdeithasol drwy'r Sir.
AC13 - Addysg a Sgiliau	+/-	Mae'r dewis hwn yn arwain at ragamcan o gynnydd yn y boblogaeth o oedran ysgol, a allai gynyddu'r pwysau ar wasanaethau addysg mewn ardaloedd poblog, gan ddibynnu ar ble mae'r twf wedi'i ddsbarthu, neu a allai arwain at gadw cyfleusterau ysgolion mewn ardaloedd gwledig.
AC14 – Yr Economi	+	Mae'r dewis hwn yn arwain at greu 354 o swyddi'r flwyddyn dros gyfnod y cynllun sy'n cyd-fynd ag uchelgeisiau'r Cyngor o ran adfywio.
AC15 – Gwead Cymdeithas	+	Mae'r dewis hwn yn arwain at dwf yn y garfan 65+ oed, ynghyd â rhywfaint o dwf yng ngrwpiau oedran y gweithlu llafur, a fyddai'n ymdrin rhywfaint â chydbwysu poblogaeth y Sir. Mae lefelau twf uwch hefyd yn cefnogi darparu tai fforddiadwy.

Atodiad 7: Arfarniad Cynaliadwyedd (AC) Polisiâu Penodol y CDLI Diwygiedig

Polisi Strategol	PS1 Twf Strategol								
Polisiâu Penodol	SG1: Adfywio a Safleoedd Defnydd Cymysg (wedi'u hasesu ar wahân o dan safleoedd)								
	SG2 Safleoedd wrth Gefn								
	SG3 Penrhyn Pen-bre								
Amcan AC	SG1	SG2	SG3						Polisiâu Lliniaru
AC1 – Datblygu Cynaliadwy		+	+						
AC2 – Bioamrywiaeth		-	-						PS13 Cynnal a Gwella'r Amgylchedd Naturiol
AC3 – Ansawdd Aer		-	-						PSD12 Llygredd Golau ac Aer PSD3 Seilwaith Gwyrdd
AC4 – Ffactorau Hinsoddol			-						CCH4 Rheoli ac Osgoi Perygl Llifogydd
AC5 – Dŵr			-						CCH3 Ansawdd Dŵr a Diogelu Adnoddau Dŵr CCH4 Rheoli ac Osgoi Perygl Llifogydd
AC6 – Asedau Materol		0	0						
AC7 – Pridd		+	-						PSD3 Rhwydweithiau Seilwaith Gwyrdd PS13 Cynnal a Gwella'r Amgylchedd Naturiol
AC8 – Treftadaeth Ddiwylliannol		0							PS14 Gwarchod a Gwella'r Amgylchedd Adeiledig a Hanesyddol

AC9 – Tirwedd		+	I						PS11 – Lluio Lleoedd a Lleoedd Cynaliadwy NE8 Cymeriad y Dirwedd PSD11 Llygredd Sŵn
AC10 – Poblogaeth		+	+						
AC11 – Y Gymraeg		+	0						
AC12 – Iechyd a Llesiant		+	+						
AC13 – Addysg a Sgiliau		+	0						
AC14 – Yr Economi		++	+						
AC15 – Gwead Cymdeithas		+	+						
Sylwadau									
<p>SG1 – Bydd safleoedd yn cael eu hasesu ar wahân mewn mwy o fanylder. Bydd defnyddio briffiau datblygu yn caniatáu i ystyriaeth fanylach gael ei rhoi i unrhyw gyfyngiadau a chyfluoedd ar gyfer gwelliannau, yn arbennig ystyried a chynnwys seilwaith gwyrdd ac asedau bioamrywiaeth ar y safle.</p> <p>SG2 – Croesewir cyfeiriad penodol yn y polisi at gydymffurfio â pholisïau sy'n ymwneud â dylunio o ansawdd da, seilwaith gwyrdd a llwybrau teithio llesol. I leihau ymhellach unrhyw effeithiau negyddol ar AC2 – Bioamrywiaeth, awgrymir bod cyfeiriad penodol yn cael ei wneud i bolisi PS13 Cynnal a Gwella'r Amgylchedd Naturiol. Byddai'n rhaid i'r datblygu gydymffurfio â Nodyn Cyngor Technegol 15 a pholisi CCH4 Rheoli ac Osgoi Perygl Llifogydd, a fyddai'n lleihau i'r graddau mwyaf posibl y risgiau cysylltiedig â llifogydd, yn enwedig ar gyfer safleoedd mewn ardaloedd arfordirol. Ceisia'r polisi ddefnyddio safleoedd a ddatblygwyd o'r blaen sy'n beth cadarnhaol yng nghyd-destun AC7 – Pridd ac AC9 – Tirwedd. Gall cynyddu'r gwaith sydd ar gael ledled y sir helpu i gadw pobl ifanc, a fydd yn ei dro yn cael effaith gadarnhaol ar AC11 - Y Gymraeg.</p> <p>SG3 – Mae Pen-bre yn draeth Baner Las ar hyn o bryd ond byddai angen rhoi dulliau priodol ar waith i leihau sbwriel i'r graddau eithaf posibl ac i ailgylchu cymaint ag y bo modd er mwyn diogelu ansawdd y dŵr. Mae'r penrhyn hefyd wedi'i amgylchynu gan barth llifogydd C2, gan gynnwys y mynediad a'r allanfa i'r safle. Byddai'n rhaid i'r Cyngor fod yn fodlon bod unrhyw ddatblygiad sy'n cael ei ystyried mewn perygl yn cydymffurfio â'r amodau dan Nodyn Cyngor Technegol 15. Mae'r penrhyn hefyd yn ardal o fioamrywiaeth a gwerth diwylliannol uchel a byddai angen i unrhyw gynigion ystyried hyn yn ofalus mewn unrhyw gais. Byddai angen i ddatblygu fod yn sensitif a chadw'n gydnaws â'r amgylchedd naturiol ac unigryw er mwyn lleihau unrhyw effeithiau posibl ar AC9 Tirwedd.</p>									
Sylwadau ac Argymhellion yr AC									

- SG2 awgrymir bod cyfeiriad penodol yn cael ei wneud at bolisi PS13 Cynnal a Gwella'r Amgylchedd Naturiol
- SG3 awgrymir bod mwy o eiriad yn cael ei ychwanegu at y testun ategol am bwysigrwydd diwylliannol a bioamrywiaeth Pen-bre. Byddai angen i'r Canllawiau Cynllunio Atodol cysylltiedig fod yn eglur am ddylunio a thirweddu yn ogystal â threftadaeth ddiwylliannol a bioamrywiaeth er mwyn sicrhau bod cyn lleied o effeithiau negyddol ar y dirwedd â phosibl.

Polisi Strategol	PS2 Manwerthu a Chanol Trefi								
Polisiâu Penodol	RTC1 Canol Tref Caerfyrddin RTC2 Diogelu Siopau a Chyfleusterau Lleol RTC3 Adwerthu mewn Ardaloedd Gwledig								
Amcan AC	RTC1	RTC2	RTC3						Polisiâu Lliniaru
AC1 – Datblygu Cynaliadwy	+	+	+						
AC2 – Bioamrywiaeth	0	0	-						PS13 Cynnal a Gwella'r Amgylchedd Naturiol
AC3 – Ansawdd Aer	+/-	+	+						PSD12 Llygredd Golau ac Aer PSD3 Seilwaith Gwyrdd
AC4 – Ffactorau Hinsoddol	+/-	+	+						CCH4 Rheoli ac Osgoi Perygl Llifogydd
AC5 – Dŵr	0	0	0						CCH3 Ansawdd Dŵr a Diogelu Adnoddau Dŵr CCH4 Rheoli ac Osgoi Perygl Llifogydd
AC6 – Asedau Materol	+	+	+						
AC7 – Pridd	+	+	-						PSD3 Seilwaith Gwyrdd PS13 Cynnal a Gwella'r Amgylchedd Naturiol
AC8 – Treftadaeth Ddiwylliannol	+	+	0						
AC9 – Tirwedd	+	+	!						PS11 – Llunio Lleoedd a Lleoedd Cynaliadwy NE8 Cymeriad y Dirwedd

										PSD11 Llygredd Sŵn
AC10 – Poblogaeth	+	+	+							
AC11 – Y Gymraeg	+	+	+							
AC12 – Iechyd a Llesiant	+	+	+							
AC13 – Addysg a Sgiliau	+	+	+							
AC14 – Yr Economi	++	++	+							
AC15 – Gwead Cymdeithas	+	+	+							
Sylwadau										
<p>RTC1 – Mae'r brif ardal fanwerthu a'r ardal fanwerthu eilaidd yng nghanol y dref ill dwy o fewn Ardal Rheoli Ansawdd Aer Caerfyrddin. Gallai cynyddu'r ddarpariaeth fanwerthu o fewn yr Ardal Reoli hon arwain at gynnydd mewn danfoniadau a cherbydau nwyddau trwm yn yr ardal, a fydd yn cael effaith negyddol ar ansawdd aer. Dylid ystyried y cynnydd canlyniadol mewn allyriadau CO2 hefyd. Fodd bynnag caiff Canol Tref Caerfyrddin ei wasanaethu'n dda gan drafndiaeth gyhoeddus, sy'n gyfle i leihau'r llygredd aer a'r allyriadau carbon sy'n gysylltiedig â defnyddio ceir preifat. Mae gwella'r ddarpariaeth fanwerthu yng nghanol trefi yn debygol o annog diwallu anghenion yn lleol drwy gadw darpariaeth fanwerthu allweddol, a bydd hynny'n fanteisiol hefyd o ran yr economi, addysg a sgiliau.</p> <p>RTC2 – mae'r polisi hwn yn ceisio diogelu siopau a chyfleusterau lleol a fydd yn helpu i sicrhau y gellir diwallu anghenion yn lleol heb ddefnyddio ceir preifat. Bydd hyn yn cael effaith gadarnhaol ar AC3 Ansawdd Aer, AC4 Ffactorau Hinsoddol ac AC6 Asedau Materol. Mae'r polisi hwn hefyd yn sgorio'n gadarnhaol yn erbyn amcanion cymdeithasol-economaidd yr Arfarniad Cynaliadwyedd, gan y bydd cadw'r cyfleusterau a'r gwasanaethau yn helpu i gadw pobl ifanc drwy ddarparu swyddi a mynediad at ddatblygu sgiliau.</p> <p>RTC3 – gall darparu gwasanaethau a chyfleusterau mewn ardaloedd gwledig leihau'r defnydd o geir preifat ac, yn ei dro, wella ansawdd yr aer ac allyriadau carbon cysylltiedig. Mae datblygu gwledig yn debygol o arwain at ddatblygu tir glas sy'n gallu bod yn uchel ei fioamrywiaeth a/neu werth pridd. Fodd bynnag, gellir lliniaru hyn yn briodol drwy gydymffurfio â pholisi PS13 Cynnal a Gwella'r Amgylchedd Naturiol a pholisïau penodol cysylltiedig.</p>										
Sylwadau ac Argyhmhellion yr AC										
<ul style="list-style-type: none"> • RTC1 Cydnabyddiaeth yn y polisi bod y brif ardal fanwerthu a'r ardal fanwerthu eilaidd sydd yng nghanol y dref o fewn Ardal Rheoli Ansawdd Aer Caerfyrddin ac y byddai ceisiadau manwerthu yn amodol ar gyflwyno Asesiad Ansawdd Aer yn unol â Pholisi PSD12 Ansawdd Golau ac Aer. 										

Polisi Strategol	PS3 Dull Cynaliadwy o Ddarparu Cartrefi Newydd									
Polisiâu Penodol	HOM1 Dyraniadau Tai									
	HOM2 Tai o fewn Terfynau Datblygu									
	HOM3 Cartrefi mewn Pentref Gwledig									
	HOM4 – Cartrefi mewn Aneddiadau Gwledig heb eu Diffinio									
	HOM5 Addasu neu Isrannu Anheddau Presennol									
	HOM6 Tai Arbenigol									
	HOM7 Adnewyddu Adeiladau Adfeiliedig neu Adawedig									
	HOM8 Carafanau Preswyl									
	HOM9 Datblygiad Preswyl Ategol									
Amcan AC	HOM1	HOM2	HOM3	HOM4	HOM5	HOM6	HOM7	HOM8	HOM9	Polisiâu Lliniaru
AC1 – Datblygu Cynaliadwy		+	+	+	+	+	+	+	+	
AC2 – Bioamrywiaeth		+	-	-	0	-	-	0	-	PS13 Cynnal a Gwella'r Amgylchedd Naturiol
AC3 – Ansawdd Aer			+	+	-	0	-	0	0	PSD12 Llygredd Golau ac Aer PSD3 Seilwaith Gwyrdd
AC4 – Ffactorau Hinsoddol			+	+	-	0	-	0	0	CCH4 Rheoli ac Osgoi Perygl Llifogydd
AC5 – Dŵr		+	+/-	+/-			+/-	0		CCH3 Ansawdd Dŵr a Diogelu Adnoddau Dŵr CCH4 Rheoli ac Osgoi Perygl Llifogydd PS 8: Isadeiledd
AC6 – Asedau Materol		+	+	+	-	+	+/-	0	-	

AC7 – Pridd		+	+	+	+	0	+	0	0	PSD3 Seilwaith Gwyrdd PS13 Cynnal a Gwella'r Amgylchedd Naturiol
AC8 – Treftadaeth Ddiwylliannol							+	0	0	
AC9 – Tirwedd		+	+	+	+/-	0	+	-	-	PS11 – Llundio Lleoedd a Lleoedd Cynaliadwy NE8 Cymeriad y Dirwedd PSD11 Llygredd Sŵn
AC10 – Poblogaeth		+	+	+	+	+	0	+	+	
AC11 – Y Gymraeg		+	+	+	0	+	0	0	0	
AC12 – Iechyd a Llesiant		+	+	+	-	+	0	0	+	
AC13 – Addysg a Sgiliau		+	+	+	0	0	0	0	0	
AC14 – Yr Economi		+	+	+	0	+	0	+	0	
AC15 – Gwead Cymdeithas		+	+	+	+	+	+/-	0	+	CCH2 Pwyntiau Gwefru Cerbydau Trydan PSD12 Llygredd Golau ac Aer TRA2 Teithio Llesol

Sylwadau

HOM1 – caiff dyraniadau tai eu hasesu ar wahân o dan Atodiad X

HOM2 –

HOM3/HOM4 – Mae'r polisiau hyn yn annog datblygiadau ar raddfa fach mewn pentrefi ac aneddiadau gwledig. Mae hyn yn debygol o annog cadw gwasanaethau a chyfleusterau mewn ardaloedd gwledig, ac felly dylai leihau'r defnydd o geir preifat a'r effeithiau cysylltiedig ar ansawdd aer. Gall datblygiadau ar raddfa fach mewn aneddiadau leihau'r tebygolrwydd o ddatblygu tir glas, ond rhaid sicrhau bod seilwaith digonol ar gael i gefnogi twf mewn pentrefi gwledig. Bydd twf rheoledig mewn

ardaloedd o'r fath yn helpu i gadw cymunedau gwledig gyda'i gilydd, a bydd hyn yn ei dro yn annog cadw pobl ifanc, yn diogelu'r Gymraeg ac yn hwyluso'r economi wledig.

HOM5 - Gall trosi adeiladau yn rhai amfeddiannaeth arwain at fwy o geir mewn ardal. Gallai fod gan hyn oblygiadau o ran ansawdd aer ac allyriadau carbon, yn enwedig mewn ardaloedd trefol. Dylid mwyhau cysylltiadau â llwybrau teithio a thrafnidiaeth gyhoeddus a dylai'r polisi sicrhau bod llefydd pwrpasol ar gael i gadw beiciau. Mae'r polisi'n cyfeirio at sicrhau bod ansawdd, cymeriad a golwg yr adeilad yn cael eu diogelu. Fodd bynnag, dylai'r polisi gyfeirio mwy at y defnydd o'r adeilad pan fydd wedi'i adeiladu a sicrhau bod darpariaeth effeithiol o ran storio, a hynny ar gyfer sbwriel, deunydd ailgylchu, a beiciau. Bydd y cyflenwad dŵr a'r cyflenwad carthffosiaeth yn destun ymgynghori â Dŵr Cymru, ac ni ddylent arwain at unrhyw effeithiau negyddol.

HOM6 – Drwy ddarparu tai arbenigol mae'r polisi hwn yn ceisio darparu fframwaith ar gyfer ystyried cynigion i wneud ystyriaethau priodol ar gyfer anghenion y rhai y mae angen gofalu arnynt. Bydd hyn yn cael effaith gadarnhaol ar AC10 Poblogaeth, AC12 Iechyd a Llesiant ac AC15 Gwead Cymdeithas, gan fod y polisi'n sicrhau y diwellir anghenion poblogaeth Sir Gaerfyrddin sy'n heneiddio neu sy'n agored i niwed.

HOM7 – Gallai adnewyddu adeiladau adfeiliedig y tu allan i derfynau aneddiadau arwain at ddatblygu mewn man anghynaliadwy, sydd heb ddigon o fynediad i gyfleusterau, gwasanaethau, trafndiaeth gyhoeddus na llwybrau teithio llesol. Mae hyn yn debygol o arwain at fwy o ddefnydd ar geir preifat, ac, o ganlyniad, ddirywio ansawdd yr aer a chynyddu allyriadau carbon. Bydd adeiladau adfeiliedig yn aml yn cynnwys Ystlumod neu fioamrywiaeth arall ac wrth eu hailddatblygu dylid sicrhau y cydymffurfir yn llawn â pholisi PS13 Cynnal a Gwella'r Amgylchedd Naturiol. Fodd bynnag, gellid cryfhau geiriad y polisi i liniaru'r effeithiau hyn ymhellach. Mae datblygiadau y tu allan i derfynau aneddiadau yn llai tebygol o fod yn agos at seilwaith ategol, a gallai fod angen defnyddio atebion llai cynaliadwy megis tanciau septig yn hytrach na chysylltu â'r rhwydwaith carthffosiaeth presennol.

HOM8 – Dylid gofalu nad oes dim effeithiau negyddol ar y dirwedd o ganlyniad i garafanau preswyl.

HOM9 – Gall adeiladau gwledig o oedran penodol gynnwys rhywogaethau a warchodir y byddai'n rhaid ymchwilio iddynt drwy arolwg ecolegol fel rhan o unrhyw gais cynllunio. Caiff unrhyw botensial am effeithiau negyddol ei liniaru drwy gydymffurfio â pholisi PS13 Cynnal a Gwella'r Amgylchedd Naturiol a pholisi NE2 Bioamrywiaeth, ond gellid cryfhau geiriad y polisi er mwyn liniaru'r effeithiau hyn ymhellach.

Sylwadau ac Argymhellion yr AC

- HOM5 – dylid cyfeirio'n benodol at sicrhau bod manau parcio beiciau diogel ar gael a mynediad i lwybrau teithio llesol, yn enwedig mewn ardaloedd trefol lle mae problemau ansawdd aer yn bodoli. Dylai'r polisi hwn ei gwneud yn ofynnol i gynnwys darpariaeth addas ac effeithiol ar gyfer storio, ailgylchu a rheoli gwastraff mewn dulliau cynaliadwy eraill.
- HOM7 – dylai'r polisi fod yn glir ynghylch sicrhau bod unrhyw gais am ddatblygu adeiladau a adawyd yn amlinellu sut mae gan y lleoliad fynediad i gyfleusterau a gwasanaethau neu sut mae'n hwylus i drafndiaeth gyhoeddus/teithio llesol. Ychwanegwch destun am rywogaethau a warchodir megis: **Gall adeiladau gwledig traddodiadol ddarparu cynefinoedd pwysig i rywogaethau gwerthfawr, gan gynnwys ystlumod a thylluanod gwynion. Bydd angen i gynigion i addasu adeiladau o'r fath sicrhau na fyddai unrhyw effeithiau andwyol sylweddol ar rywogaethau a warchodir yn unol â Pholisi NE2 Bioamrywiaeth a Chanllawiau Cynllunio Atodol Cadwraeth Natur a Bioamrywiaeth.**

Polisi Strategol	PS4 Strategaeth Tai Fforddiadwy								
Polisiâu Penodol	AHOM1 Darparu Tai Fforddiadwy AHOM2 Tai Fforddiadwy – Safleoedd Eithriedig								
Amcan AC	AHOM1	AHOM2							Polisiâu Lliniaru
AC1 – Datblygu Cynaliadwy	+	+							
AC2 – Bioamrywiaeth	0	-							PS13 Cynnal a Gwella'r Amgylchedd Naturiol
AC3 – Ansawdd Aer	0	0							PSD12 Llygredd Golau ac Aer PSD3 Seilwaith Gwyrdd
AC4 – Ffactorau Hinsoddol	0	0							CCH4 Rheoli ac Osgoi Perygl Llifogydd
AC5 – Dŵr	0	0							CCH3 Ansawdd Dŵr a Diogelu Adnoddau Dŵr CCH4 Rheoli ac Osgoi Perygl Llifogydd
AC6 – Asedau Materol	0	0							
AC7 – Pridd	0	-							PSD3 Seilwaith Gwyrdd PS13 Cynnal a Gwella'r Amgylchedd Naturiol
AC8 – Treftadaeth Ddiwylliannol	1	1							
AC9 – Tirwedd	0	0							PS11 – Llunio Lleoedd a Lleoedd Cynaliadwy NE8 Cymeriad y Dirwedd PSD11 Llygredd Sŵn

AC10 – Poblogaeth	++	++							
AC11 – Y Gymraeg	+	+							
AC12 – Iechyd a Llesiant	+	+							
AC13 – Addysg a Sgiliau	+	+							
AC14 – Yr Economi	+	+							
AC15 – Gwead Cymdeithas	++	++							
Sylwadau									
<p>AHOM1/AHOM2: Bydd darparu tai fforddiadwy yn helpu i sicrhau bod tai ar gael yn haws i'r rheiny nad ydynt yn gallu fforddio tai ar y farchnad agored. Mae hyn yn debygol o fod o fudd i bobl ifanc ac o helpu i'w cadw yn y sir, a fydd yn ei dro yn helpu i ddiogelu'r Gymraeg. Gall AHOM2 gael effeithiau negyddol ar fioamrywiaeth a phridd gan ei fod yn caniatáu datblygu y tu allan i derfynau datblygu a fyddai'n cynnwys tir glas.</p>									
Sylwadau ac Argymhellion yr AC									
<ul style="list-style-type: none"> • 									

Polisi Strategol	PS6 Cyflogaeth a'r Economi								
Polisiâu Penodol	EME1 Diogelu Safleoedd Cyflogaeth								
	EME2: Cyflogaeth – Estyniadau a Dwysáu								
	EME3: Cynigion Cyflogaeth ar Safleoedd Dyranedig								
	EME4: Cynigion Cyflogaeth ar Safleoedd Heb Eu Dyrannu								
	EME5 Gweithio Gartref								
Amcan AC	EME1	EME2	EME3	EME4	EME5				Polisiâu Lliniaru
AC1 – Datblygu Cynaliadwy	+	+	+	+	+				
AC2 – Bioamrywiaeth	0	-	-	-	-				PS13 Cynnal a Gwella'r Amgylchedd Naturiol
AC3 – Ansawdd Aer	0	-	-	-	0				PSD12 Llygredd Golau ac Aer PSD3 Seilwaith Gwyrdd
AC4 – Ffactorau Hinsoddol	0	-	-	-	0				CCH4 Rheoli ac Osgoi Perygl Llifogydd
AC5 – Dŵr	0								CCH3 Ansawdd Dŵr a Diogelu Adnoddau Dŵr CCH4 Rheoli ac Osgoi Perygl Llifogydd
AC6 – Asedau Materol	0	+	+	+	-				
AC7 – Pridd	0				0				PSD3 Seilwaith Gwyrdd PS13 Cynnal a Gwella'r Amgylchedd Naturiol
AC8 – Treftadaeth Ddiwylliannol	0	0	0		0				

AC9 – Tirwedd	0	0	0	0	-				PS11 Llunio Lleoedd a Lleoedd Cynaliadwy NE8 Cymeriad y Dirwedd PSD11 Llygredd Sŵn
AC10 – Poblogaeth	+	+	+	+	+				
AC11 – Y Gymraeg	+	+	+	+	+				
AC12 – Iechyd a Llesiant	+	+	+	+	+				
AC13 – Addysg a Sgiliau	+	+	+	+	+				
AC14 – Yr Economi	++	++	++	++	++				
AC15 – Gwead Cymdeithas	+	+	+	+	+				
Sylwadau									
EME4 - nid oes gan yr Arfarniad Cynaliadwyedd effeithiau negyddol ar AC9 Tirwedd gan fod geiriad y polisi yn nodi bod yn rhaid i ddatblygiad fod o faint ac o fath sy'n gydnaws â'r ardal o'i gwmpas ac na fydd yn achosi unrhyw niwed annerbyniol i amwynder lleol. Dylai fod yn ofynnol i gynigion ar gyfer cyflogaeth wledig fod yn hygyrch drwy ddulliau eraill o deithio heblaw'r car preifat.									
Sylwadau ac Argymhellion yr AC									
<ul style="list-style-type: none"> EME2/EME3/EME4 – byddai cadw seilwaith gwyrdd ar y safle yn helpu i ddiogelu amwynder eiddo cyfagos. 									

AC11 – Y Gymraeg	++								
AC12 – Iechyd a Llesiant	+								
AC13 – Addysg a Sgiliau	+								
AC14 – Yr Economi	+								
AC15 – Gwead Cymdeithas	+								
Sylwadau									
EME4 – Mae'r polisi hwn yn ceisio diogelu'r iaith Gymraeg ar draws y sir gan ei bod wedi'i dynodi'n un ieithyddol sensitif, a bydd yn cael effaith gadarnhaol gref ar AC8 Treftadaeth Ddiwylliannol ac AC11 y Gymraeg.									
Sylwadau ac Argymhellion yr AC									
<ul style="list-style-type: none"> • Dim 									

Polisi Strategol	PS8 Seilwaith								
Polisiâu Penodol	INF1 Rhwymedigaethau Cynllunio INF2 Cymunedau Iach INF3 Band Eang a Thelathrebu INF4 Gwaredu Dŵr Wyneb Gwaith Trin Dŵr Gwastraff Llanelli								
Amcan AC	INF1	INF2	INF3	INF4					Polisiâu Lliniaru
AC1 – Datblygu Cynaliadwy	+	+	+	+					
AC2 – Bioamrywiaeth	+	0	-	+					PS13 Cynnal a Gwella'r Amgylchedd Naturiol
AC3 – Ansawdd Aer	0	+	+	0					PSD12 Llygredd Golau ac Aer PSD3 Seilwaith Gwyrdd
AC4 – Ffactorau Hinsoddol	0	+	+	+					CCH4 Rheoli ac Osgoi Perygl Llifogydd
AC5 – Dŵr	+	0	0	+					CCH3 Ansawdd Dŵr a Diogelu Adnoddau Dŵr CCH4 Rheoli ac Osgoi Perygl Llifogydd
AC6 – Asedau Materol	+	+	+	+					
AC7 – Pridd	0	0	0	+					PSD3 Seilwaith Gwyrdd PS13 Cynnal a Gwella'r Amgylchedd Naturiol
AC8 – Treftadaeth Ddiwylliannol	0	0	0	0					
AC9 – Tirwedd	+	+	0	+					PS11 Llunio Lleoedd a Lleoedd Cynaliadwy

									NE8 Cymeriad y Dirwedd PSD11 Llygredd Sŵn
AC10 – Poblogaeth	0	+	+	+					
AC11 – Y Gymraeg	+	0	+	0					
AC12 – Iechyd a Llesiant	+	++	+	+					
AC13 – Addysg a Sgiliau	+	+	+	0					
AC14 – Yr Economi	0	+	++	+					
AC15 – Gwead Cymdeithas	+	+	+	0					
Sylwadau									
<p>INF1 – Gellir defnyddio rhwymedigaethau cynllunio i gyfrannu tuag at wella seilwaith ategol megis ffyrdd a thrafnidiaeth gyhoeddus, ysgolion ac addysg, iechyd, mannau agored a seilwaith gwyrdd, amddiffynfeydd llifogydd, bioamrywiaeth a'r Gymraeg i sicrhau nad oes effeithiau negyddol o ganlyniad i'r datblygiad.</p> <p>INF2 – Mae'r gofyniad bod datblygiadau mawr yn destun Asesiad o'r Effaith ar Iechyd yn cael effeithiau cadarnhaol cryf o ran AC12 Iechyd a Llesiant. Mae geiriad y polisi yn cefnogi teithio llesol, seilwaith a mannau gwyrdd hygyrch a defnyddiadwy, gan leihau anghydraddoldebau iechyd, mynd i'r afael â phenderfynyddion cymdeithasol iechyd a darparu cyfleusterau gofal iechyd hygyrch. Mae annog ffyrdd o fyw iach yn debygol o arwain at leihau'r angen am gyfleusterau iechyd, a all gael effaith gadarnhaol ar yr economi.</p> <p>INF3 – Mae sicrhau y bydd gan ddatblygiadau newydd fynediad at fand eang cyflym a dibynadwy yn debygol o hwyluso twf economaidd a galluogi gweithio'n hyblyg gartref. Mae hyn yn ddymunol i bobl ifanc yn ogystal â busnesau bach a bydd yn cael effeithiau cadarnhaol ar wead cymdeithas a'r economi. Gall gweithio o gartref hefyd leihau cyfraddau cymudo a fydd o fudd i ansawdd aer ac allyriadau carbon.</p> <p>INF4 - Mae'r polisi hwn yn perfformio'n dda iawn yn erbyn y Fframwaith AC</p>									
Sylwadau ac Argymhellion yr AC									
•									

AC11 – Y Gymraeg	0								
AC12 – Iechyd a Llesiant	+								
AC13 – Addysg a Sgiliau	+								
AC14 – Yr Economi	0								
AC15 – Gwead Cymdeithas	+								
Sylwadau									
<p>GTP1 – Mae gan ddatblygu o unrhyw fath y potensial i effeithio'n negyddol ar fioamrywiaeth ac adnoddau'r pridd, ond gellir lliniaru hyn yn ddigonol drwy gydymffurfio â PS13 Cynnal a Gwella'r Amgylchedd Naturiol. Yn yr un modd, byddai angen i unrhyw gynnig ar gyfer safleoedd sipsiwn newydd neu estyniadau i safleoedd presennol sicrhau bod digon o adnoddau dŵr a charthffosiaeth ar gael mewn ymgynghoriad â Dŵr Cymru adeg cyflwyno'r cais cynllunio, ac mae mynediad digonol i gyfleustodau yn ystyriaeth benodol yn y polisi. Mae'r polisi hwn yn ceisio darparu ar gyfer anghenion grwpiau lleiafrifol ac felly rhagwelir effeithiau cadarnhaol o ran amcanion cymdeithasol-economaidd yr Arfarniad Cynaliadwyedd.</p>									
Sylwadau ac Argymhellion yr AC									

Polisi Strategol	PS10 Yr Economi Ymwelwyr								
Polisiâu Penodol	VE1 Atyniadau a Chyfleusterau Ymwelwyr								
	VE2 Llety Gwyliau Parhaol								
	VE3: Safleoedd Carafanau, Gwersylla a Glampio Teithiol								
	VE4: Safleoedd Carafanau Sefydlog a Chabannau Gwyliau								
Amcan AC	VE1	VE2	VE3	VE4					Polisiâu Lliniaru
AC1 – Datblygu Cynaliadwy	+	+	+	+					
AC2 – Bioamrywiaeth	-	-	-	-					PS13 Cynnal a Gwella'r Amgylchedd Naturiol
AC3 – Ansawdd Aer			-	-					PSD12 Llygredd Golau ac Aer PSD3 Seilwaith Gwyrdd CCH2 Pwyntiau Gwefru Cerbydau Trydan TRA2 Teithio Llesol
AC4 – Ffactorau Hinsoddol			-	-					CCH4 Rheoli ac Osgoi Perygl Llifogydd CCH2 Pwyntiau Gwefru Cerbydau Trydan TRA2 Teithio Llesol
AC5 – Dŵr	-	-							CCH3 Ansawdd Dŵr a Diogelu Adnoddau Dŵr CCH4 Rheoli ac Osgoi Perygl Llifogydd PSD3 Seilwaith Gwyrdd PS13 Cynnal a Gwella'r Amgylchedd Naturiol
AC6 – Asedau Materol			-	-					CCH2 Pwyntiau Gwefru Cerbydau Trydan

									TRA2 Teithio Llesol
AC7 – Pridd	-	-	-	-					PSD3 Seilwaith Gwyrdd PS13 Cynnal a Gwella'r Amgylchedd Naturiol
AC8 – Treftadaeth Ddiwylliannol	?	?	?	?					
AC9 – Tirwedd									PS11 Llunio Lleoedd a Lleoedd Cynaliadwy NE8 Cymeriad y Dirwedd PSD11 Llygredd Sŵn
AC10 – Poblogaeth	+	+	0	0					
AC11 – Y Gymraeg	0	0	0	0					
AC12 – Iechyd a Llesiant	+	+	+	+					
AC13 – Addysg a Sgiliau	+	+	0	0					
AC14 – Yr Economi	++	++	++	++					
AC15 – Gwead Cymdeithas	+	+	+	+					
Sylwadau									
<p>VE1/VE2 – Gall datblygu y tu allan i derfynau datblygu arwain weithiau at fwy o ddefnydd ar geir preifat i gyrraedd lleoliadau o'r fath, ond mae mesurau lliniaru eisoes yn bodoli yn y polisi ar ffurf geiriad mewn perthynas â'r ffaith y dylai cynigion fod yn hwylus i'w cyrraedd ar lwybrau trafndiaeth gyhoeddus/teithio llesol. Mae datblygu y tu allan i derfynau aneddiadau hefyd yn debygol o arwain at golli tir glas sy'n gallu lleihau tir hydraiddd a lleihau gwynnwch ardaloedd yn wyneb llifogydd. Gall Polisiâu PSD3 Seilwaith Gwyrdd a CCH4 Rheoli ac Osgoi Perygl Llifogydd liniaru'r effeithiau negyddol hyn. Caiff unrhyw effeithiau negyddol posibl ar y dirwedd eu lliniaru gan eiriad polisi presennol o ran parchu'r ymdeimlad o le mewn ardal o ran graddfa, math, cymeriad, dyluniad ac ati.</p> <p>VE3/VE4 – Mae gan ddatblygu o unrhyw fath y potensial i effeithio'n negyddol ar fioamrywiaeth ac adnoddau'r pridd, ond gellir lliniaru hyn yn ddigonol drwy gydymffurfio â PS4 Cynnal a Gwella'r Amgylchedd Naturiol. Nid yw'r naill bolisi na'r llall yn cyfeirio at sicrhau bod safleoedd yn hwylus i'w cyrraedd ar lwybrau trafndiaeth gyhoeddus/teithio llesol a allai arwain at leoli datblygiadau mewn lleoliadau anghynaliadwy. Caiff unrhyw effeithiau negyddol posibl ar y dirwedd eu</p>									

lliniaru gan eiriad polisi presennol o ran parchu'r ymdeimlad o le mewn ardal o ran graddfa, math, cymeriad, dyluniad ac ati. Mae'r potensial ar gyfer effeithiau ar dreftadaeth ddiwylliannol yn ansicr gan nad yw'r polisi yn nodi safleoedd penodol ac felly mae'n anodd penderfynu a yw effeithiau'n debygol. Eir i'r afael â hyn yn ystod y cam cais cynllunio a chaiff ei liniaru drwy gydymffurfio â pholisi PS14 Gwarchod a Gwella'r Amgylchedd Adeiledig a Hanesyddol. Mae nifer o fuddion cymdeithasol-economaidd ynghlwm wrth ddatblygiadau at ddibenion twristiaeth, gan fod twristiaeth yn elfen allweddol o economi Sir Gaerfyrddin ac yn ffynhonnell gyflogaeth gref. Mae gan gyfleusterau twristiaeth sy'n cyd-fynd â pholisiau corfforaethol fel dyheadau'r Sir o ran beicio y potensial i annog pobl i gerdded/beicio, mynediad i dreftadaeth naturiol a diwylliannol a mynediad at gyfleusterau iechyd ac adloniant.

Sylwadau ac Argymhellion yr AC

- VE3/VE4 – awgrymir ychwanegu'r geiriad hwn at y ddau bolisi er mwyn lliniaru unrhyw effeithiau negyddol ar AC3 Ansawdd Aer ac AC4 Ffactorau Hinsoddol: (d) eu bod mewn lleoliad addas mewn perthynas â'r prif rwydwaith priffyrdd, yn ogystal â thrafnidiaeth gyhoeddus a llwybrau teithio llesol, ac y gellir darparu mynediad digonol heb fod hynny'n niweidiol i'r amgylchedd naturiol ac adeiledig; a

Polisi Strategol	PS11 Llunio Lleoedd a Lleoedd Cynaliadwy													
Polisiâu Penodol	PSD1 Cynaliadwyedd a Dylunio o Ansawdd Da PSD2 – Egwyddorion Uwchgyllunio – Creu Cymdogaethau Cynaliadwy PSD3 Rhwydwaith Seilwaith Gwyrdd PSD4 Seilwaith Gwyrdd – Coed, Coetiroedd a Pherthi PSD5 Datblygu a'r Economi Gylchol PSD6 Cyfleusterau Cymunedol PSD7 Diogelu Mannau Agored PSD8 Darparu Mannau Agored Newydd PSD9 Hysbysebion PSD10 Estyniadau PSD11 Llygredd Sŵn PSD12 Llygredd Golau ac Aer PSD13 Tir Halogedig													
Amcan AC	PSD1	PSD2	PSD3	PSD4	PSD5	PSD6	PSD7	PSD8	PSD9	PSD10	PSD11	PSD12	PSD13	Polisiâu Lliniaru
AC1 – Datblygu Cynaliadwy	++	++	++	+	++	++	++	+	+	+	+	+	+	
AC2 – Bioamrywiaeth	-		+	+	0	-	+	+	0		+	+		PS13 Cynnal a Gwella'r Amgylchedd Naturiol
AC3 – Ansawdd Aer	0	+	+	+	+	+	+	+	0	0	+	++	0	PSD12 Llygredd Golau ac Aer PSD3 Seilwaith Gwyrdd CCH2 Pwyntiau Gwefru Cerbydau Trydan

														TRA2 Teithio Llesol
AC4 – Ffactorau Hinsoddol	0	+	++	+	+	+	+	+	0	0	0	+	0	CCH4 Rheoli ac Osgoi Perygl Llifogydd CCH2 Pwyntiau Gwefru Cerbydau Trydan TRA2 Teithio Llesol
AC5 – Dŵr	+	+	+	+	0		+	+	0	0	0	0	+	CCH3 Ansawdd Dŵr a Diogelu Adnoddau Dŵr CCH4 Rheoli ac Osgoi Perygl Llifogydd PSD3 Seilwaith Gwyrdd PS13 Cynnal a Gwella'r Amgylchedd Naturiol
AC6 – Asedau Materol	0	+	+	0	++	+	+	+	0	0	0	+	0	CCH2 Pwyntiau Gwefru Cerbydau Trydan TRA2 Teithio Llesol
AC7 – Pridd	-	+	+	+	+	-	+	+	0	-	0	0	+	PSD3 Seilwaith Gwyrdd PS13 Cynnal a Gwella'r Amgylchedd Naturiol
AC8 – Treftadaeth Ddiwylliannol	+	+	+	+	0	+	0	0	+	0	+	+		
AC9 – Tirwedd	+	+	+	+	0	+	+	+			+	+	+	PS11 Llunio Lleoedd a Lleoedd Cynaliadwy NE8 Cymeriad y Dirwedd PSD11 Llygredd Sŵn
AC10 – Poblogaeth	+	+	+	+	0	++	+	+	+	+	+	+	0	
AC11 – Y Gymraeg	0	+	0	0	0	+	0	0	++	0	0	0	0	

AC12 – Iechyd a Llesiant	+	+	+	+	+	+	++	++	0	0	+	+	+	
AC13 – Addysg a Sgiliau	0	+	0	0	0	+	+	+	+	0	0	0	0	
AC14 – Yr Economi	+	+	+	+	+	+	+	+	+	0	0	0	0	
AC15 – Gwead Cymdeithas	+	+	+	+	+	+	++	++	+	0	+	+	0	
Sylwadau														
<p>PSD1 – Gallai'r polisi hwn gael effeithiau cadarnhaol ar AC3 Ansawdd Aer ac AC4 Ffactorau Hinsoddol pe bai'n cyfeirio at ddylunio carbon isel, ynni adnewyddadwy, a darpariaeth seilwaith gwyrdd. Gellir lliniaru rhywfaint ar effeithiau negyddol ar fioamrywiaeth a ragwelir drwy gydymffurfio â pholisi PS13, ond gellid lliniaru hyn ymhellach drwy gyfeirio'n benodol yn y polisi at warchod a gwella bioamrywiaeth. Mae'r polisi'n cyfeirio'n benodol at yr angen i sicrhau bod dŵr wyneb a dŵr budr yn cael eu cynhyrchu, eu trin a'u gwaredu'n foddhaol; nid yw'r polisi'n cyfeirio at integreiddio draenio cynaliadwy i ddylunio datblygiadau, a fyddai'n gwella ymhellach effeithiau cadarnhaol y polisi hwn ar AC5 Dŵr. Mae'r polisi yn cael effeithiau niwtral ar AC6 Asedau Materol ond ychwanegiad at y polisi sy'n cyfeirio at ddefnydd effeithlon o rwydweithiau trafndiaeth yn cynnwys cysylltedd â llwybrau teithio llesol, yn ogystal â rhywfaint o gyfeirio at yr economi gylchol a sicrhau bod cynllun a dyluniad y datblygiad yn hwyluso'r ddarpariaeth ar gyfer ailgylchu.</p> <p>PSD2 –</p> <p>PSD9 – Rhagwelir effeithiau cadarnhaol o ran AC11 Y Gymraeg ac AC13 Addysg a Sgiliau oherwydd gall gyfrannu ar lythrennedd Cymraeg yn y sir.</p>														
Sylwadau ac Argymhellion yr AC														
<ul style="list-style-type: none"> PSD1 Cynnwys yn y meini prawf gyfeiriad at ddyluniad carbon isel / cynnwys ynni adnewyddadwy yn y datblygiad. Hefyd cyfeiriwch at gynnwys seilwaith gwyrdd mewn cynigion datblygu. Dylid cyfeirio at yr angen am i ddatblygiadau roi sylw i warchod a gwella bioamrywiaeth a dylid clustnodi nodweddion sy'n ymwneud â chydnerthedd ecosystemau a'u cynnwys yn nyluniad y safle i'r graddau eithaf posibl. 														

Polisi Strategol	PS12 Datblygu Gwledig								
Polisiâu Penodol	RD1 Annedd Newydd yn lle un bresennol mewn Cefn Gwlad Agored RD2 Addasu ac ailddefnyddio adeiladau gwledig at ddefnydd preswyl RD3 Arallgyfeirio ar Ffermydd RD4 Addasu ac ailddefnyddio adeiladau gwledig at ddefnydd preswyl RD5 Cyfleusterau Marchogol								
Amcan AC	RD1	RD2	RD3	RD4	RD5				Polisiâu Lliniaru
AC1 – Datblygu Cynaliadwy	+	+	+	+	+				
AC2 – Bioamrywiaeth	-	-	0	0	!				PS13 Cynnal a Gwella'r Amgylchedd Naturiol
AC3 – Ansawdd Aer	-	-	+	+/-	-				PSD12 Llygredd Golau ac Aer PSD3 Seilwaith Gwyrdd CCH2 Pwyntiau Gwefru Cerbydau Trydan TRA2 Teithio Llesol
AC4 – Ffactorau Hinsoddol	-/+	-	+	+/-	-				CCH4 Rheoli ac Osgoi Perygl Llifogydd CCH2 Pwyntiau Gwefru Cerbydau Trydan TRA2 Teithio Llesol
AC5 – Dŵr	0	0	0	0	0				CCH3 Ansawdd Dŵr a Diogelu Adnoddau Dŵr CCH4 Rheoli ac Osgoi Perygl Llifogydd PSD3 Seilwaith Gwyrdd PS13 Cynnal a Gwella'r Amgylchedd Naturiol

AC6 – Asedau Materol	-	-	0	+	-				CCH2 Pwyntiau Gwefru Cerbydau Trydan TRA2 Teithio Llesol
AC7 – Pridd	?	?	0	0	0				PSD3 Seilwaith Gwyrdd PS13 Cynnal a Gwella'r Amgylchedd Naturiol
AC8 – Treftadaeth Ddiwylliannol					0				
AC9 – Tirwedd									PS11 Llunio Lleoedd a Lleoedd Cynaliadwy NE8 Cymeriad y Dirwedd PSD11 Llygredd Sŵn
AC10 – Poblogaeth	0	0	+	+	0				
AC11 – Y Gymraeg	0	+	+	+	+				
AC12 – Iechyd a Llesiant	+/-	+/-	0	0	+				
AC13 – Addysg a Sgiliau	-	-	+	+	+				
AC14 – Yr Economi	+	+	+	+	+				
AC15 – Gwead Cymdeithas	-	-	+	+	-				
Sylwadau									
<p>RD1/RD2 Gall adeiladau gwledig presennol o oedran penodol gynnwys rhywogaethau a warchodir y byddai angen ymchwilio iddynt drwy arolwg ecolegol fel rhan o unrhyw gais cynllunio. Caiff unrhyw botensial am effeithiau negyddol ei liniaru drwy gydymffurfio â pholisi PS13 Cynnal a Gwella'r Amgylchedd Naturiol a pholisi NE2 Bioamrywiaeth, ond gellid cryfhau geiriad y polisi er mwyn lliniaru'r effeithiau hyn ymhellach. Yn aml, mae angen i bobl yng nghefn gwlad ddefnyddio car preifat i gyrraedd cyfleusterau a gwasanaethau a fydd yn cael effaith negyddol ar AC3 Ansawdd Aer, AC4 Ffactorau Hinsoddol ac AC6 Asedau Materol. Fodd bynnag, mae disodli anheddau hŷn yn debygol o olygu y caiff anheddau eu hadeiladu yn ôl safonau effeithlonrwydd ynni uwch a all arwain at arbed ynni. Mae'r effaith ar AC9 Pridd yn ansicr gan y bydd yn dibynnu ar ôl troed yr annedd arfaethedig. Gall cydymffurfio â pholisïau PSD3 Seilwaith Gwyrdd a PS13 Cynnal a Gwella'r Amgylchedd Naturiol leihau rhywfaint ar yr ansicrwydd hwn. Mae'r polisi'n nodi'n glir na ddylai'r annedd sydd i'w ddisodli fod yn adeilad sy'n bwysig i</p>									

gymeriad y dirwedd ac y dylai gadw ei gymeriad traddodiadol, sy'n lliniaru unrhyw ansicrwydd o ran effeithiau ar AC8 Treftadaeth Ddiwylliannol ac AC9 Tirwedd. Nid yw'r polisi yn annog mynediad at gyfleusterau a gwasanaethau, ond mae yn cynyddu mynediad i'r amgylchedd naturiol.

RD3 – Gall arallgyfeirio ar ffermydd gynnig cyfleoedd i ychwanegu at incwm ffermydd gwaith sydd â nifer o fuddion cymdeithasol-economaidd. Mae'n rhoi cyfleoedd i bobl ifanc sy'n byw mewn ardaloedd gwledig ganfod gwaith heb orfod symud o'r ardal, a fydd hefyd yn fanteisiol o ran cadw siaradwyr Cymraeg mewn ardaloedd gwledig. Gall mentrau bach fel siopau fferm olygu nad oes yn rhaid i bobl sy'n byw yng nghefn gwlad yrru i drefi mwy er mwyn siopa, a gan hynny leihau defnydd ar geir preifat a phroblemau cysylltiedig o ran ansawdd aer ac allyriadau carbon.

RD4 – Gall fod nifer o fanteision cymdeithasol-economaidd i'r polisi hwn, gan alluogi newid i ddefnyddiau dibreswyl megis cyflogaeth a defnyddio adeiladau segur mewn ardaloedd gwledig. Gall hyn gyfrannu at annog mentrau gwledig a darparu mwy o gyfleusterau a gwasanaethau mewn ardaloedd gwledig. Mae hyn hefyd yn fuddiol o ran cadw pobl ifanc mewn ardaloedd gwledig oherwydd y potensial am fwy o gyfleoedd cyflogaeth, a all hefyd arwain at gadw siaradwyr Cymraeg ifanc.

RD5 – Gall darparu cyfleusterau marchogaeth mewn ardaloedd gwledig arwain at gynydd yn y traffig mewn ardal, yn enwedig os cynhelir digwyddiadau penodol. Gall hyn gael effeithiau negyddol ar ansawdd aer a chynyddu allyriadau carbon. Fodd bynnag, gall cyfleusterau o'r fath gyflwyno cyfleoedd i gael cyflogaeth, sgiliau a hyfforddiant, yn ogystal â chael manteision hamdden ac economaidd.

Sylwadau ac Argymhellion yr AC

- Polisi RD1/RD2 Ychwanegu testun ynghylch rhywogaethau a warchodir megis: **Gall adeiladau gwledig traddodiadol ddarparu cynefinoedd pwysig i rywogaethau gwerthfawr, gan gynnwys ystumod a thylluanod gwynion. Bydd angen i gynigion i addasu adeiladau o'r fath sicrhau na fyddai unrhyw effeithiau andwyol sylweddol ar rywogaethau a warchodir yn unol â Pholisi NE2 Bioamrywiaeth a Chanllawiau Cynllunio Atodol Cadwraeth Natur a Bioamrywiaeth.** Cyfeiriwch at gysylltiadau trafndiaeth gynaliadwy a mwyhau cydymffurfio â'r hierarchaeth trafndiaeth gynaliadwy ar gyfer cynllunio a pholisi CCH2 Pwyntiau Gwefru Cerbydau Trydan.

Polisi Strategol	PS13 Cynnal a Gwella'r Amgylchedd Naturiol								
Polisiâu Penodol	NE1: Rhanbarthol a Lleol								
	NE2: Bioamrywiaeth								
	NE3: Coridorau, Rhwydweithiau a Nodweddion Unigryw								
	NE4: Datblygiad o fewn Ardal Canllawiau Cynllunio Atodol Caeau'r Mynydd Mawr								
	NE5: Rheoli'r Arfordir								
	NE6: Datblygu'r Arfordir								
	NE7: Ardal Rheoli Newid Arfordirol								
Amcan AC	NE1	NE2	NE3	NE4	NE5	NE6	NE7		Polisiâu Lliniaru
AC1 – Datblygu Cynaliadwy	+	+	+	+	+	+	+	+	
AC2 – Bioamrywiaeth	++	++	++	++	0	0	0	+	PS13 Cynnal a Gwella'r Amgylchedd Naturiol
AC3 – Ansawdd Aer	+	+	+	+	0	0	0	+	
AC4 – Ffactorau Hinsoddol	+	+	+	0	+	+/-	+	+	CCH4 Rheoli ac Osgoi Perygl Llifogydd
AC5 – Dŵr	+	+	+	0	+	-	+	+	CCH3 Ansawdd Dŵr a Diogelu Adnoddau Dŵr
AC6 – Asedau Materol	0	0	0	0	+	0	0	0	
AC7 – Pridd	0	0	0	0	+	0	0	+	
AC8 – Treftadaeth Ddiwylliannol	+	+	+	+	0	0	0	+	
AC9 – Tirwedd	+	+	+	+	0	0	0	++	

AC10 – Poblogaeth	+	+	+	+	0	0	+	+	
AC11 – Y Gymraeg	0	0	0	0	0	0	0	0	
AC12 – Iechyd a Llesiant	+	+	+	+	+	0	+	+	
AC13 – Addysg a Sgiliau	+	+	+	+	0	0	0	0	
AC14 – Yr Economi	+	+	+	+	0	+	+	+	
AC15 – Gwead Cymdeithas	+	+	+	+	0	0	+	+	

Sylwadau

Mae **Polisiau NE1, NE2, NE3 a NE4** oll yn cael effaith gadarnhaol ledled yr Amcanion AC oherwydd natur amddiffynnol y polisiau hyn ar yr Amgylchedd Naturiol, a rhagwelir effeithiau cryf a phositif ar AC2 Bioamrywiaeth.

NE5 - mae cyfeirio yn y polisi at gydymffurfio â PS13 Cynnal a Gwella'r Amgylchedd Naturiol yn lleddfu'n ddigonol unrhyw botensial am effeithiau negyddol ar Fioamrywiaeth.

NE6 mae'n hwyluso datblygiad mewn ardaloedd arfordirol a all gynyddu'r risg o lifogydd mewn cynigion o'r fath yn y tymor hir, o achos y newid yn yr hinsawdd, erydu'r arfordir a chynnydd yn lefel y môr. Gellir lliniaru'r risg hon drwy Bolisi CCH4 Rheoli ac Osgoi Perygl Llifogydd. Gall cynyddu datblygu ar yr arfordir hefyd gynyddu'r pwysau ar ardaloedd o'r fath o ran hamdden. Gall hyn gael effeithiau negyddol ar ansawdd dŵr, yn ogystal â chynyddu llygredd golau a sŵn. Dylid cyfeirio at bwysau hamdden yn y testun ategol er mwyn sicrhau y rhoddir sylw dyledus i effeithiau o'r fath mewn unrhyw gais cynllunio.

NE7 – Gwneir unrhyw effeithiau negyddol posibl ar AC2 Bioamrywiaeth ac AC9 Tirwedd yn niwtral yn ôl geiriad y polisi.

Sylwadau ac Argymhellion yr AC

- Dylid cyfeirio ym Mholisi NE6 at y ffaith bod y rhan fwyaf o arfordir Sir Gaerfyrddin yn cael ei warchod ar lefel ryngwladol a bod unrhyw gynigion yn amodol ar Bolisiau PS13, NE1 a NE2.
- Polisi NE6, awgrymir ychwanegu geiriad at y meini prawf - b) Ni fyddant mewn modd annerbyniol yn niweidio'r morlun **neu'r dirwedd** drwy raddfa, maint a dyluniad amhriodol i atgyfnerthu lliniaru yn erbyn effeithiau negyddol ar AC9 Tirwedd.
- Dylai polisi NE6 hefyd gyfeirio at y ffaith y dylid ystyried pwysau hamdden mewn unrhyw gais cynllunio.

Polisi Strategol	PS14 Gwarchod a Gwella'r Amgylchedd Adeiledig a Hanesyddol
------------------	--

Polisiau Penodol	BHE1: Adeiladau Rhestredig ac Ardaloedd Cadwraeth								
	BHE2: Cymeriad y Dirwedd								
Amcan AC	BHE1	BEH2							Polisiau Lliniaru
AC1 – Datblygu Cynaliadwy	+	+							
AC2 – Bioamrywiaeth	0	+							
AC3 – Ansawdd Aer	0	+							
AC4 – Ffactorau Hinsoddol	0	+							
AC5 – Dŵr	0	+							
AC6 – Asedau Materol	+	0							
AC7 – Pridd	+	+							
AC8 – Treftadaeth Ddiwylliannol	++	+							
AC9 – Tirwedd	+	++							
AC10 – Poblogaeth	0	+							
AC11 – Y Gymraeg	0	0							
AC12 – Iechyd a Llesiant	0	+							
AC13 – Addysg a Sgiliau	0	0							
AC14 – Yr Economi	+	+							
AC15 – Gwead Cymdeithas	+	+							

Sylwadau

Mae gan **Bolisi BHE1** effeithiau cadarnhaol ledled yr Amcanion AC oherwydd natur amddiffynnol y polisiau hyn ar yr amgylchedd adeiledig, a rhagwelir effeithiau cryf a phositif ar AC8 Treftadaeth Ddiwylliannol.

Mae gan BEH2 effeithiau cadarnhaol ar draws amcanion yr AC, a rhagwelir effeithiau cryf a phositif ar AC9 Tirwedd.

Sylwadau ac Argymhellion yr AC

- Ni ragwelir unrhyw effeithiau negyddol o ganlyniad i'r polisiau hyn.

Polisi Strategol	PS15 Newid yn yr Hinsawdd								
Polisiâu Penodol	CCH1 Ynni Adnewyddadwy								
	CCH2 Pwyntiau Gwefru Cerbydau Trydan								
	CCH3 Ansawdd Dŵr a Diogelu Dŵr								
	CCH4 Rheoli ac Osgoi Perygl Llifogydd								
	CCH5 Ynni Adnewyddadwy a Charbon Isel mewn Datblygiadau Newydd								
	CCH6 Newid yn yr Hinsawdd - Plannu Coedwigoedd a Choetiroedd								
Amcan AC	CCH1	CCH2	CCH3	CCH4	CCH5	CCH6			Polisiâu Lliniaru
AC1 – Datblygu Cynaliadwy	+	+	+	+	+	+			
AC2 – Bioamrywiaeth	-	+	+	+	0	+			PS13 Cynnal a Gwella'r Amgylchedd Naturiol NE2 Bioamrywiaeth
AC3 – Ansawdd Aer	+	+	0	0	+	+			
AC4 – Ffactorau Hinsoddol	++	+	+	++	+	+			
AC5 – Dŵr	+	+	++	+	+	+			
AC6 – Asedau Materol	+	+	0	0	+	0			
AC7 – Pridd	0	0	+	+	0	+			
AC8 – Treftadaeth Ddiwylliannol	I	+	0	0	0	0			PS14 Gwarchod a Gwella'r Amgylchedd Adeiledig a Hanesyddol
AC9 – Tirwedd	+/-	0	0	+	+/-	+			PS11 Llunio Lleoedd a Lleoedd Cynaliadwy NE8 Cymeriad y Dirwedd

									PSD11 Llygredd Sŵn
AC10 – Poblogaeth	0	+	0	0	0	0			
AC11 – Y Gymraeg	0	0	0	0	0	0			
AC12 – Iechyd a Llesiant	0	+	0	+	0	+			
AC13 – Addysg a Sgiliau	?	0	0	0	0	0			
AC14 – Yr Economi	+	+	+	+	+	+			
AC15 – Gwead Cymdeithas	0	+	0	+	+	+			
Sylwadau									
<p>CCH1 – Mae ynni adnewyddadwy yn hanfodol er mwyn sicrhau ffynhonnell ynni carbon isel ac er mwyn brwydro yn erbyn y newid yn yr hinsawdd, felly mae'r polisi hwn yn cael effeithiau cadarnhaol cryf ar SA4 Ffactorau Hinsoddol. Mae gan gynigion ar gyfer datblygiadau ynni adnewyddadwy a charbon isel y potensial i gael effeithiau negyddol ar fioamrywiaeth, yn enwedig pan fyddant wedi eu lleoli yn agos at safleoedd gwarchoddedig. Gall yr effeithiau hyn gael eu lliniaru rywffordd gan bolisi PS13 Cynnal a Gwella'r Amgylchedd Naturiol, fodd bynnag awgrymir bod peth geiriad yn cael ei ychwanegu at y polisi ei hun i gryfhau'r lliniaru hwn. Gellir lliniaru unrhyw bosibilrwydd o effeithiau negyddol ar SA9 Tirwedd drwy bolisiau SP11 Llunio Lleoedd a Lleoedd Cynaliadwy a NE8 Cymeriad y Dirwedd.</p> <p>CCH2 – Bydd darparu Pwyntiau Gwefru Trydan mewn datblygiadau newydd yn sicrhau bod rhwydwaith cynyddol o bwyntiau gwefru ar draws y sir i annog defnyddio ceir trydan. Yn ei dro bydd manteision ar gyfer AC3 Ansawdd Aer ac AC4 Ffactorau Hinsoddol, trwy leihau allyriadau sy'n gysylltiedig â thrafnidiaeth. Hefyd mae gwelliannau i ansawdd aer hefyd yn fuddiol i AC12 Iechyd a Llesiant, AC2 Bioamrywiaeth ac AC8 Treftadaeth Ddiwylliannol.</p> <p>CCH3 – Mae'n bolisi amddiffynnol ar gyfer ansawdd dŵr a faint o ddŵr ac felly mae'n cael effeithiau positif cryf ar AC5 Dŵr. Bydd diogelu ansawdd dŵr hefyd yn cael effeithiau cadarnhaol ar draws Amcanion yr AC, yn enwedig ar AC2 Bioamrywiaeth yn ogystal ag AC7 Pridd.</p> <p>CCH4 – Mae sicrhau nad yw datblygu, yn enwedig yr hyn a ystyrir yn agored i niwed, yn digwydd mewn ardaloedd lle ceir llifogydd yn hanfodol o ran cynyddu gwynwch Sir Gaerfyrddin yn wyneb newid yn yr hinsawdd, felly mae'r polisi hwn yn cael effeithiau positif o ran AC4 Ffactorau Hinsoddol ac AC5 Dŵr. Mae hyn yn sicrhau llesiant a diogelwch trigolion Sir Gaerfyrddin yn ogystal â'u heiddo, felly mae'n gadarnhaol o gymharu ag Amcanion AC Iechyd a Llesiant, AC14 Economi ac AC15 Gwead Cymdeithas. Gall hybu Systemau Draenio Cynaliadwy gael effeithiau cadarnhaol ar AC2 Bioamrywiaeth hefyd.</p> <p>CCH5 – Mae'r polisi yn gryf ar ynni carbon isel mewn datblygiadau newydd o 100 o dai neu fwy. Fodd bynnag, gallai'r polisi fod yn gryfach o ran cefnogi ynni adnewyddadwy mewn datblygiadau newydd yn fwy cyffredinol, yn enwedig mewn datblygiadau llai megis darpariaeth ar gyfer paneli haul ar doeon. Byddai hyn yn arwain at ragweld effeithiau cadarnhaol cryf o ran AC4 Ffactorau Hinsoddol.</p>									

CCH6 – Gall plannu coed liniaru problemau sy'n ymwneud â newid yn yr hinsawdd yn cynnwys gwella ansawdd aer, atafaelu carbon, atal erydiad pridd a lleihau'r perygl o lifogydd. Felly, rhagwelir bod y polisi hwn yn cael effeithiau cadarnhaol o ran amcanion AC3 Ansawdd Aer, AC4 Ffactorau Hinsoddol ac AC5 Dŵr. Os yw'n hygyrch i'r cyhoedd, gall coetiroedd newydd gynnig cyfleoedd hamdden a fydd yn cael effeithiau cadarnhaol o ran AC12 Iechyd a Llesiant.

Sylwadau ac Argymhellion yr AC

- Mae gan Sir Gaerfyrddin lawer o safleoedd gwarchoddedig ac mae llawer ohonynt yn agos at yr Ardaloedd Chwilio Strategol a'r Ardaloedd Chwilio Lleol. Dylid cyfeirio'n benodol ym mholisi CCH1 at y ffaith na fydd unrhyw ddatblygiad ynni adnewyddadwy yn cael effaith annerbyniol ar safleoedd Natura 2000.
- Awgrymir bod CCH4 yn cyfeirio at y risgiau o ganlyniad i newid yn yr hinsawdd, fel bod hyn yn cael ei ystyried yn ogystal â'r risg gyfredol mewn unrhyw gais.
- Awgrymir bod geiriad cryfach yn cael ei ychwanegu at CCH5, gan gyfeirio at gefnogi datblygiadau newydd sydd â pherfformiad ynni uchel, sy'n cefnogi datgarboneiddio, sy'n mynd i'r afael ag achosion newid yn yr hinsawdd ac sy'n addasu i effeithiau newid yn yr hinsawdd heddiw ac i'r dyfodol, drwy gynnwys mesurau lliniaru ac addasu effeithiol. Polisi Llywodraeth Cymru yw sicrhau adeiladau di-garbon diogel gan barhau i hyrwyddo ystod o dechnolegau di-garbon ar yr un pryd. Dylid nodi hefyd nad oes gan y cynllun unrhyw bolisïau ychwaith sy'n cwmpasu prosiectau ynni cymunedol a phrosiectau adnewyddadwy ar raddfa lai.

Polisi Strategol	PS16 Dosbarthu Cynaliadwy – Fframwaith Aneddiadau								
Polisiâu Penodol	SD1 Terfynau Datblygu								
Amcan AC	SD1								Polisiâu Lliniaru
AC1 –Datblygu Cynaliadwy	++								
AC2 – Bioamrywiaeth	+/-								PS13 Cynnal a Gwella'r Amgylchedd Naturiol NE1 – Dynodiadau Rhanbarthol a Lleol NE2 Bioamrywiaeth NE3 Coridorau, Rhwydweithiau a Nodweddion Unigryw PSD3 Rhwydwaith Seilwaith Gwyrdd PSD4 Seilwaith Gwyrdd – Coed, coetiroedd a pherthi
AC3 – Ansawdd Aer	+/-								PSD12 Llygredd Golau ac Aer PSD3 Seilwaith Gwyrdd
AC4 – Ffactorau Hinsoddol	+								
AC5 – Dŵr	0								
AC6 – Asedau Materol	+								
AC7 – Pridd	+/-								PSD3 Rhwydweithiau Seilwaith Gwyrdd PS13 Cynnal a Gwella'r Amgylchedd Naturiol
AC8 – Treftadaeth Ddiwylliannol	I								PS14 – Gwarchod a Gwella'r Amgylchedd Adeiledig a Hanesyddol

									PSD1 Llundio Lleoedd a Lleoedd Cynaliadwy PSD2 – Egwyddorion Uwchgyllunio – Creu Cymdogaethau Cynaliadwy
AC9 – Tirwedd	I								PS11 – Llundio Lleoedd a Lleoedd Cynaliadwy PSD1 – Creu Ymdeimlad o Le, Cynaliadwyedd a Dylunio o Ansawdd Da NE8 – Cymeriad y Dirwedd
AC10 – Poblogaeth	+								
AC11 – Y Gymraeg	+								
AC12 – Iechyd a Llesiant	+								
AC13 – Addysg a Sgiliau	+								
AC14 – Yr Economi	++								
AC15 – Gwead Cymdeithas	++								
Sylwadau									
<p>SD1 - Mae gan unrhyw ddatblygiadau'r potensial i effeithio'n negyddol ar fioamrywiaeth. Fodd bynnag bydd defnyddio terfynau datblygu yn atal unrhyw ddatblygiadau amhriodol yng nghefn gwlad, a fydd yn diogelu tiroedd glas sydd heb gael eu troi rhag cael eu datblygu. Mae hyn hefyd yn wir am effeithiau ar Bridd. Mae polisi PS13 Cynnal a Gwella'r Amgylchedd Naturiol, yn ogystal â pholisïau NE1 – Dynodiadau Rhanbarthol a Lleol, NE2 Bioamrywiaeth, NE3 Coridorau, rhwydweithiau a nodweddion unigryw, PSD3 Rhwydwaith Seilwaith Gwyrdd, PSD4 Seilwaith Gwyrdd – Coed, coetiroedd a pherthi oll yn lliniaru unrhyw effeithiau negyddol gweddilliol y mae datblygu yn eu cael ar AC2 - Bioamrywiaeth ac AC7 Pridd.</p> <p>Mae cyfeirio twf i leoliadau cynaliadwy â digon o fynediad at wasanaethau, cyfleusterau a thrafnidiaeth gyhoeddus yn debygol o leihau'r defnydd o geir preifat a'r llygredd aer cysylltiedig. Fodd bynnag, mae gan brif ganolfannau fel Llanelli a Chaerfyrddin broblemau eisoes o ran ansawdd aer megis Ardaloedd Rheoli Ansawdd Aer, a gall cynyddu twf yn yr ardaloedd hyn arwain at ddirywiad pellach mewn ansawdd aer. Gall polisïau PSD12 Llygredd Golau ac Aer a PSD3 Seilwaith Gwyrdd liniaru'r effeithiau posibl hyn.</p>									

Gall unrhyw effeithiau negyddol posibl ar AC8 – Treftadaeth Ddiwylliannol neu AC9 – Tirwedd wrth weithredu'r polisi hwn gael eu lliniaru gan bolisiau PS14 - Gwarchod a Gwella'r Amgylchedd Adeiledig a Hanesyddol, PSD1 Llundain Lleoedd a Lleoedd Cynaliadwy, PSD2 – Egwyddorion Uwchgyllunio – Creu Cymdogaethau Cynaliadwy, SP11 – Llundain Lleoedd a Lleoedd Cynaliadwy ac NE8 – Cymeriad y Dirwedd.

Sylwadau ac Argymhellion yr AC

-

Polisi Strategol	PS17 Trafnidiaeth a Hygyrchedd								
Polisiâu Penodol	TRA1 Gwella Seilwaith Trafnidiaeth a Phrifyrdd TRA2 Teithio Llesol TRA3 Rheilffordd Gwili TRA4 Coridorau Rheilffyrdd Segur TRA5 Safonau Priffyrdd a Mynediad mewn Datblygiadau								
Amcan AC	TRA1	TRA2	TRA3	TRA4	TRA5				Polisiâu Lliniaru
AC1 – Datblygu Cynaliadwy	+	+	+	+	+				
AC2 – Bioamrywiaeth	-	-	-	-	0				PS13 Cynnal a Gwella'r Amgylchedd Naturiol NE1 – Dynodiadau Rhanbarthol a Lleol NE2 Bioamrywiaeth NE3 Coridorau, Rhwydweithiau a Nodweddion Unigryw PSD3 Rhwydwaith Seilwaith Gwyrdd PSD4 Seilwaith Gwyrdd – Coed, coetiroedd a pherthi
AC3 – Ansawdd Aer	+/-	++	+	+	0				PSD12 Llygredd Golau ac Aer PSD3 Seilwaith Gwyrdd
AC4 – Ffactorau Hinsoddol	+/-	++	I	+/-	0				CCH2 Pwyntiau Gwefru Cerbydau Trydan PSD12 Llygredd Golau ac Aer PSD3 Seilwaith Gwyrdd
AC5 – Dŵr	0	+	I	0	0				
AC6 – Asedau Materol	+/-	++	+	+	0				

AC7 – Pridd	-	-	-	+	0				PSD3 Rhwydweithiau Seilwaith Gwyrdd PS13 Cynnal a Gwella'r Amgylchedd Naturiol
AC8 – Treftadaeth Ddiwylliannol			+	+	0				PS14 – Gwarchod a Gwella'r Amgylchedd Adeiledig a Hanesyddol PSD1 Lluo Lleoedd a Lleoedd Cynaliadwy PSD2 – Egwyddorion Uwchgyllunio – Creu Cymdogaethau Cynaliadwy
AC9 – Tirwedd				+	0				PS11 – Lluo Lleoedd a Lleoedd Cynaliadwy PSD1 – Creu Ymdeimlad o Le, Cynaliadwyedd a Dylunio o Ansawdd Da NE8 – Cymeriad y Dirwedd
AC10 – Poblogaeth	0	+	+	+	0				
AC11 – Y Gymraeg	0	0	0	0	0				
AC12 – Iechyd a Llesiant	+/-	++	+	+	+				CCH2 Pwyntiau Gwefru Cerbydau Trydan PSD12 Llygredd Golau ac Aer PSD3 Seilwaith Gwyrdd
AC13 – Addysg a Sgiliau	+	+	0		0				
AC14 – Yr Economi	++	+	+	+	0				
AC15 – Gwead Cymdeithas	+	+	+	+	0				
Sylwadau									
TRA1 – Gall adeiladu seilwaith trafniadaeth gael effeithiau negyddol ar AC2 Bioamrywiaeth drwy golli cynefinoedd yn uniongyrchol ac yn anuniongyrchol drwy ddirywiad mewn ansawdd aer a tharfu. Yn benodol, gall datblygu yn ardal Cross Hands gael effaith ar ACA Caeau'r Mynydd Mawr trwy achosi i gynefin glöyn byw									

britheg y gors gael ei golli. Caiff unrhyw effeithiau negyddol ar ACA Caeau'r Mynydd Mawr eu lliniaru gan Ganllawiau Cynllunio Atodol Caeau'r Mynydd Mawr, sy'n gofyn am gyfraniadau gan ddatblygwyr i wneud iawn am golli cynefinoedd. Rhagwelir effeithiau negyddol a chadarnhaol i'r polisi hwn mewn perthynas ag amcanion AC3, AC4, AC6 ac AC12. Gall effeithiau negyddol ar ansawdd aer, yn ogystal â chynyddu allyriadau carbon ddigwydd o ganlyniad i hwyluso cynnydd mewn dulliau trafndiaeth traddodiadol fel ceir a cherbydau nwyddau trwm. Gellir lliniaru rhywfaint ar hyn trwy bolisiau CCH2 Pwyntiau Gwefru Cerbydau Trydan, sy'n cynyddu seilwaith y sir ar gyfer cerbydau trydan, PSD12 Llygredd Golau ac Aer a PSD3 Seilwaith Gwyrdd. Fodd bynnag, mae'r polisi hwn hefyd yn darparu ar gyfer rhwydweithiau trafndiaeth gynaliadwy a all leihau'r defnydd o geir preifat ac effeithiau ansawdd aer cysylltiedig. Croesewir cyfeiriad penodol at welliannau i lwybrau cerdded, beicio a bysiau yng Nghaerfyrddin, gan fod y dref wedi'i nodi'n brif ganolfan yn y cynllun, ond mae ganddi Ardal Rheoli Ansawdd Aer oherwydd problemau ansawdd aer. Rhagfynegir effeithiau cadarnhaol mewn perthynas ag amcanion AC13, AC14, ac AC15 oherwydd y ffaith y bydd cynyddu'r seilwaith yn arwain at well mynediad i gyfleusterau a gwasanaethau yn cynnwys cyfleusterau addysg.

TRA2 – Gall cynigion sy'n annog llwybrau teithio llesol newydd gael effeithiau negyddol ar fioamrywiaeth a phridd oherwydd colli cynefinoedd yn uniongyrchol. Fodd bynnag, caiff yr effeithiau hyn eu lliniaru ar lefel cais cynllunio gan bolisiau PS13 Cynnal a Gwella'r Amgylchedd Naturiol, NE1 – Dynodiadau Rhanbarthol a Lleol, NE2 Bioamrywiaeth, NE3 Coridorau, rhwydweithiau a nodweddion unigryw, PSD3 Rhwydwaith Seilwaith Gwyrdd a PSD4 Seilwaith Gwyrdd – Coed, coetiroedd a pherthi. Bydd cynyddu gallu beicwyr a cherddwyr i gael mynediad i lwybrau diogel a chysylltiedig yn cael effeithiau cadarnhaol ar AC12 - Iechyd a Llesiant, a gall arwain at ddefnyddio llai ar geir preifat, sy'n cael effaith gadarnhaol ar AC3 Ansawdd Aer ac AC4 Ffactorau Hinsoddol.

TRA3 – Mae Rheilffordd Gwili yn union wrth ymyl Afon Teifi ac mewn rhai manau, mae o fewn parth llifogydd C2. Gall effeithiau llifogydd yn arbennig, oherwydd newid yn yr hinsawdd, gael effeithiau negyddol ar AC4 Ffactorau Hinsoddol ac AC5 Dŵr.

TRA4 – Bydd defnyddio coridorau rheilffyrdd segur yn hwyluso buddion fel llwybrau beicio, llwybrau troed a llwybrau ceffylau, a fydd yn ei dro yn cael effaith gadarnhaol ar iechyd a llesiant yn ogystal â'r economi, a mynediad at gyfleusterau a gwasanaethau. Mae'n bosibl y bydd bioamrywiaeth werthfawr yn gysylltiedig â choridorau rheilffyrdd sydd wedi bod yn segur ers peth amser, ac felly gall clirio llwybrau o'r fath gael effaith negyddol. Fodd bynnag, caiff hyn ei lliniaru gan bolisiau PS13 Cynnal a Gwella'r Amgylchedd Naturiol, NE1 – Dynodiadau Rhanbarthol a Lleol, NE2 Bioamrywiaeth, NE3 Coridorau, rhwydweithiau a nodweddion unigryw, PSD3 Rhwydwaith Seilwaith Gwyrdd a PSD4 Seilwaith Gwyrdd – Coed, coetiroedd a pherthi.

Sylwadau ac Argymhellion yr AC

- **TRA3:** Mae Rheilffordd Gwili yn union wrth ymyl Afon Teifi ac mewn rhai manau, mae o fewn parth llifogydd C2. Dylid ystyried hyn yn ofalus mewn unrhyw fwriad i ymestyn y llinell.

Polisi Strategol	PS18 Adnoddau Mwynol								
Polisiâu Penodol	MR1 Cynigion Mwynau MR2 Clustogfeydd Mwynau MR3 Diogelu Mwynau								
Amcan AC	MR1	MR2	MR3						Polisiâu Lliniaru
AC1 – Datblygu Cynaliadwy	+	+	+						
AC2 – Bioamrywiaeth	-	0	-						PS13 Cynnal a Gwella'r Amgylchedd Naturiol NE1 – Dynodiadau Rhanbarthol a Lleol NE2 Bioamrywiaeth NE3 Coridorau, Rhwydweithiau a Nodweddion Unigryw PSD3 Rhwydwaith Seilwaith Gwyrdd PSD4 Seilwaith Gwyrdd – Coed, coetiroedd a pherthi MR1 Cynigion Mwynau
AC3 – Ansawdd Aer	I	0	-						PSD12 Llygredd Golau ac Aer PSD3 Seilwaith Gwyrdd MR1 Cynigion Mwynau
AC4 – Ffactorau Hinsoddol	I	0	0						CCH2 Pwyntiau Gwefru Cerbydau Trydan PSD12 Llygredd Golau ac Aer PSD3 Seilwaith Gwyrdd
AC5 – Dŵr	I	+	0						

AC6 – Asedau Materol	0	0	0						
AC7 – Pridd	-	0	-						PSD3 Rhwydweithiau Seilwaith Gwyrdd PS13 Cynnal a Gwella'r Amgylchedd Naturiol MR1 Cynigion Mwynau
AC8 – Treftadaeth Ddiwylliannol	I	0	I						PS14 – Gwarchod a Gwella'r Amgylchedd Adeiledig a Hanesyddol PSD1 Llunio Lleoedd a Lleoedd Cynaliadwy PSD2 – Egwyddorion Uwchgyllunio – Creu Cymdogaethau Cynaliadwy
AC9 – Tirwedd	I	+	-						PS11 – Llunio Lleoedd a Lleoedd Cynaliadwy PSD1 – Creu Ymdeimlad o Le, Cynaliadwyedd a Dylunio o Ansawdd Da NE8 – Cymeriad y Dirwedd MR1 Cynigion Mwynau
AC10 – Poblogaeth	0	+	0						
AC11 – Y Gymraeg	0	0	0						
AC12 – Iechyd a Llesiant	0	++	0						
AC13 – Addysg a Sgiliau	0	0	0						
AC14 – Yr Economi	+	0	+						
AC15 – Gwead Cymdeithas	0	+	0						

Sylwadau

MR1 Mae lleoliad agregau wedi'i ysgogi gan amodau daearegol penodol i'r safle ac felly ceir llai o hyblygrwydd i osgoi effeithiau ar nodweddion ecolegol sensitif. Fodd bynnag, mae gan y polisi ei hun eiriad i ddiogelu rhag unrhyw effeithiau andwyol annerbyniol ar safleoedd pwysig o ran cadwraeth natur a gellir lliniaru unrhyw effeithiau gweddilliol gan bolisiâu eraill y cynllun, yn enwedig cydymffurfio â PS13 Cynnal a Gwella'r Amgylchedd Naturiol. Mae'r geiriad polisi ei hun yn lliniaru ar gyfer unrhyw effeithiau negyddol posibl ar AC3 Ansawdd Aer, AC4 Ffactorau Hinsoddol, AC5 Dŵr, AC6 Asedau Materol, AC8 Treftadaeth Ddiwylliannol, ac AC9 Tirwedd. Mae polisiâu CDLI a nodwyd yn y matrices hefyd yn lliniaru ymhellach unrhyw botensial am effeithiau a allai aros.

MR2 - Caiff parthau clustogi eu creu er mwyn diogelu unrhyw ddatblygiadau newydd, yn enwedig ardaloedd preswyl, ysbytai, ac ysgolion, rhag unrhyw effeithiau negyddol yn sgil cloddio am fwynau. Mae hyn yn rhoi bod i effeithiau positif cryf ar AC12 Iechyd a Llesiant, yn ogystal ag effeithiau positif ar AC9 Tirwedd, AC10 Poblogaeth, ac AC15 Gwead Cymdeithas.

MR3 Mae'r polisi hwn yn diogelu dyddodion mwynau, sut bynnag maent yn cael eu diogelu gyda'r bwriad o fod ar gael i'w cloddio yn y dyfodol. Gall cloddio'r mwynau hyn gael effeithiau negyddol ar fioamrywiaeth, pridd, tirwedd ac ansawdd aer, ond bydd meini prawf Polisi MR1 Cynigion Mwynau yn lliniaru'r risg hon.

Sylwadau ac Argymhellion yr AC

Polisi Strategol	PS19 Rheoli Gwastraff yn Gynaliadwy								
Polisiâu Penodol	WM1: Rheoli Gwastraff yn Gynaliadwy a Datblygiadau Newydd WM2 Cynigion Tirlenwi WM3 Gwaredu Gwastraff Anadweithiol ar Dir Amaethyddol								
Amcan AC	WM1	WM2	WM3						Polisiâu Lliniaru
AC1 – Datblygu Cynaliadwy	+	+/-	+						
AC2 – Bioamrywiaeth	0	-	-						PS13 Cynnal a Gwella'r Amgylchedd Naturiol NE1 – Dynodiadau Rhanbarthol a Lleol NE2 Bioamrywiaeth NE3 Coridorau, Rhwydweithiau a Nodweddion Unigryw PSD3 Rhwydwaith Seilwaith Gwyrdd PSD4 Seilwaith Gwyrdd – Coed, coetiroedd a pherthi
AC3 – Ansawdd Aer	0	+/-	0						PSD12 Llygredd Golau ac Aer PSD3 Seilwaith Gwyrdd
AC4 – Ffactorau Hinsoddol	0	+/-	0						CCH2 Pwyntiau Gwefru Cerbydau Trydan PSD12 Llygredd Golau ac Aer PSD3 Seilwaith Gwyrdd
AC5 – Dŵr	0		0						
AC6 – Asedau Materol	++	-	+						
AC7 – Pridd	+		+						PSD3 Rhwydweithiau Seilwaith Gwyrdd

									PS13 Cynnal a Gwella'r Amgylchedd Naturiol
AC8 – Treftadaeth Ddiwylliannol	0	l	l						PS14 – Gwarchod a Gwella'r Amgylchedd Adeiledig a Hanesyddol PSD1 Llunio Lleoedd a Lleoedd Cynaliadwy PSD2 – Egwyddorion Uwchgyllunio – Creu Cymdogaethau Cynaliadwy
AC9 – Tirwedd	+	-	0						PS11 – Llunio Lleoedd a Lleoedd Cynaliadwy PSD1 – Creu Ymdeimlad o Le, Cynaliadwyedd a Dylunio o Ansawdd Da NE8 – Cymeriad y Dirwedd
AC10 – Poblogaeth	0	0	0						
AC11 – Y Gymraeg	0	0	0						
AC12 – Iechyd a Llesiant	+	l	0						
AC13 – Addysg a Sgiliau	0	0	0						
AC14 – Yr Economi	+	+	+						
AC15 – Gwead Cymdeithas	+	0	0						
Sylwadau									
Sylwadau i'w cadarnhau									
Sylwadau ac Argymhellion yr AC									
<ul style="list-style-type: none"> WM2 – gwneud cyfeiriad penodol at gael dim effaith sylweddol ar fioamrywiaeth yn ychwanegol at dreftadaeth naturiol. 									

Atodiad 8: Fframwaith Drafft Monitro Cynaliadwyedd

Testun AC	Amcan yr AC	Dangosydd Monitro	Targed/Tuedd
AC1 Datblygu Cynaliadwy	1-1 Byw o fewn terfynau amgylcheddol	Ôl troed Ecolegol Cymru	Yn gostwng
	1-2 Sicrhau cymdeithas gref, iach a chyfiawn		
	1-3 Cyflawni economi gynaliadwy	Wedi ei fonitro drwy AC14	
	1-4 Dileu rhwystrau a hyrwyddo cyfleoedd i newid ymddygiad		
AC2 Bioamrywiaeth	2-1 Hybu cydnerthedd ecosystemau drwy osgoi difrodi neu ddarnio safleoedd dynodedig, cynefinoedd a rhywogaethau a warchodir ac annog cysylltedd.	Nifer y ceisiadau cynllunio a ganiatawyd sydd ag effaith niweidiol ar: a) uniondeb safle Natura 2000 b) uniondeb safle dynodedig ar gyfer gwarchod natur c) statws cadwraeth ffafriol rhywogaeth a warchodir gan Ewrop	Ni chaniatawyd unrhyw gais sydd ag effaith niweidiol ar a), b) neu c)
	2-2 Gwarchod, gwella a chreu cynefinoedd bywyd gwylt priodol a bioamrywiaeth ehangach mewn ardaloedd trefol a gwledig		
AC3 Ansawdd Aer	3-1 Cynnal a gwell lefelau llygryddion Ansawdd Aer Cenedlaethol y DU	Dangosyddion Ansawdd Aer (fesul Awdurdod Lleol). Crynodiadau cyfartalog a bwysolwyd gan y boblogaeth a'u modelu.	Yn gostwng
		Nifer y toriadau i amcanion Ansawdd Aer Rhif 2 UE/DU yn Sir Gaerfyrddin	Yn gostwng
	3-2 Lleihau lefelau osôn ar lefel y ddaear		
	3-3 Lleihau'r angen i deithio, trwy leoli datblygiadau newydd mewn mannau addas a darparu seilwaith trafndiaeth gyhoeddus	Cyfanswm y traffig ar briffyrdd (fesul Awdurdod Lleol) <ul style="list-style-type: none"> Ceir 	Yn gostwng
AC4 Ffactorau Hinsoddol	4-1 Lleihau allyriadau nwyon tŷ gwydr	Amcangyfrif o allyriadau CO2 (fesul Awdurdod Lleol)	Yn gostwng
	4-2 Lleihau'r perygl o effaith newid hinsawdd ar Sir Gaerfyrddin drwy wneud lle i ddŵr, cilio arfordirol a phatrymau dosbarthu cynefin symudol	Nifer y ceisiadau a ganiatawyd o fewn ardaloedd gorlifdir C1 a C2 yn groes i gyngor Dŵr Cymru a Chyfoeth Naturiol Cymru	Ni chaniatawyd unrhyw geisiadau yn groes i gyngor Dŵr Cymru a Chyfoeth Naturiol Cymru

	4-3 Annog pob datblygiad newydd i fod yn gydnerth i wrthsefyll yr hinsawdd		
	4-4 Annog pobl i arbed ynni a gwneud defnydd mwy effeithlon o ynni		
	4-5 Lleihau'r defnydd o ynni a hybu ffynonellau o ynni adnewyddadwy.	a) Nifer, a b) Chapasiti gosod datblygiadau technoleg ynni adnewyddadwy a charbon isel a ganiateir.	Yn cynyddu
AC5 Dŵr	5-1 Sicrhau bod ansawdd dŵr afonydd, llynnoedd, dŵr daear ac ardaloedd arfordirol yn cael ei wella a sicrhau bod ansawdd hydroforffoleg cyrff dŵr mor uchel â phosibl.	Dosbarthiad blynyddol Ansawdd Dŵr Ymdrochi ar gyfer safleoedd ymdrochi a) Pen-bre b) Pentywyn yn Sir Gaerfyrddin	Cynnal dosbarthiad ansawdd dŵr rhagorol
		% cyrff dŵr â statws dosbarthu 'da' neu uwch ar gyfer a) Statws ecolegol b) Statws cemegol	a) Yn cynyddu b) Yn cynyddu
	5-2 Diogelu a chynnal adnoddau dŵr yn y gadwyn gyflenwi gyhoeddus a sicrhau bod digon o ddŵr ar gael ar gyfer yr amgylchedd ar hyd y flwyddyn	Argaeledd Adnoddau Dŵr Strategaeth Rheoli Tynnu Dŵr Dalgylch Bae Caerfyrddin	Dim gostyngiad
	5-3 Lleihau llygredd gwasgaredig o ardaloedd trefol a gwledig.	Canran y safleoedd a ganiatawyd sy'n cynnwys Systemau Draenio Trefol Cynaliadwy	Yn cynyddu
	5-4 Cynyddu effeithlonrwydd dŵr mewn datblygiadau newydd a datblygiadau wedi eu hadnewyddu	Nifer y tai a adeiladwyd sy'n cyflawni trothwy effeithlonrwydd dŵr a osodwyd gan y llywodraeth yn Rhan G2.36(1) o'r Rheoliadau Adeiladu.	Yn cynyddu
	5-5 Gwneud lle ar gyfer dŵr, a lleihau a chyfyngu cymaint â phosibl ar y perygl o lifogydd	Nifer y ceisiadau a ganiatawyd o fewn ardaloedd gorlifdir C1 a C2 yn groes i gyngor Dŵr Cymru a Chyfoeth Naturiol Cymru	Ni chaniatawyd unrhyw geisiadau yn groes i gyngor Dŵr Cymru a Chyfoeth Naturiol Cymru
		Nifer yr eiddo (cartrefi a busnesau) mewn perygl canolig neu fawr o lifogydd o afonydd a'r môr	
AC6 Asedau Materol	6-1 Cyfyngu gymaint â phosibl ar y defnydd o adnoddau cyfyngedig a hyrwyddo mwy o effeithlonrwydd o ran		

	adnoddau a defnydd o ddeunyddiau eilaidd ac wedi'u hailgylchu		
	6-2 Hyrwyddo'r hierarchaeth wastraff, sef arbed, ailddefnyddio ac ailgylchu	% Ailddefnyddio gwastraff /ailgylchu/compostio (fesul Awdurdod Lleol)	Yn cynyddu
	6-3 Annog diwallu anghenion yn lleol		
	6-4 Hyrwyddo defnydd o adnoddau mwy cynaliadwy		
	6-5 Gwella integreiddiad gwahanol ddulliau o drafndiaeth	Canran cyfanswm y traffig a) Beiciau b) Bysiau a Choetsis c) Ceir	a) Yn cynyddu b) Yn cynyddu c) Yn gostwng
	6-6 Hyrwyddo defnydd o ddulliau trafndiaeth mwy cynaliadwy (e.e. beicio a cherdded)	Cyfanswm Cyfrif Blynyddol Beiciau (Teithio Llesol Sir Gaerfyrddin)	Yn cynyddu
AC7 - Pridd	7-1 Hyrwyddo'r gwaith o adnewyddu tir halogedig	Arwynebedd tir halogedig	Yn gostwng
	7-2 Osgoi colli pridd i arwynebau anathraidd a chyfyngu cymaint â phosibl ar erydiad pridd	Canran y datblygiadau a ganiatawyd sy'n cynnwys Systemau Draenio Trefol Cynaliadwy	Yn gostwng
	7-3 Lleihau allyriadau SO7 ac NOx a llygredd nitradau o fyd amaeth		
AC8 Treftadaeth Ddiwylliannol	8-1 Diogelu asedau hanesyddol a diwylliannol a nodweddion unigryw lleol rhag effeithiau negyddol datblygu/adfywio a chefnogi gwelliannau iddynt	Nifer y datblygiadau a ganiatawyd sy'n cael effaith niweidiol ar adeiladau ac ardaloedd adeiledig neu o ddiddordeb hanesyddol a'u lleoliadau	Ni chaniatawyd datblygiad a fyddai'n cael effaith niweidiol ar adeiladau ac ardaloedd adeiledig neu o ddiddordeb hanesyddol a'u lleoliadau
	8-2 Hyrwyddo dylunio o ansawdd uchel sy'n adlewyrchu'r cymeriad lleol a nodweddion unigryw	Nifer y ceisiadau a wrthodwyd ar sail dylunio	Er gwybodaeth
AC9 - Tirwedd	9-1 Diogelu'r dirwedd/trefwedd rhag effeithiau negyddol newid defnydd tir a'u gwella		
	9-2 Rhoi ystyriaeth i leoliadau sensitif wrth leoli datblygiadau a hyrwyddo dylunio o ansawdd uchel	Nifer y datblygiadau a ganiatawyd ag effaith niweidiol	Ni chaniateir unrhyw ddatblygiadau sy'n groes i bolisiau'r CDLI diwygiedig.
	9-3 Annog defnydd priodol o dir adfeiliedig yn y dyfodol		

AC10 - Poblogaeth	10-1 Sicrhau stoc addas, fforddiadwy o dai, gyda mynediad i gyfleusterau addysg a chyflogaeth	Nifer yr anheddau fforddiadwy a ganiateir	
	10-2 Helpu i gadw pobl iau	% pobl a) 15-29 oed b) 30 – 44 oed yn byw yn Sir Gaerfyrddin	Yn cynyddu
	10-3 Hyrwyddo cynnwys grwpiau dan anfantais a lleiafrifoedd yn y gymdeithas	Canran y bobl sy'n cytuno a) eu bod yn perthyn i'r ardal; b) bod pobl o gefndiroedd gwahanol yn cyd-dynnu â'i gilydd yn dda c) bod pobl yn trin ei gilydd gyda pharch.	Yn cynyddu
AC11 – Y Gymraeg	11-1 Annog twf yr iaith Gymraeg a'i diwylliant	% y bobl sy'n gallu siarad Cymraeg (fesul Awdurdod Lleol)	Yn cynyddu
AC12 Iechyd a Llesiant	12-1 Creu cyfleoedd i bobl fyw bywydau actif ac iach trwy gynllunio gweithgareddau	Canran yr oedolion a gofnodir sy'n a) rhy drwm b) ordew (fesul Bwrdd Iechyd)	Yn gostwng
	12-2 Darparu mynediad i gyfleusterau a gwasanaethau iechyd a hamdden	Canran y bobl sy'n fodlon/fodlon iawn eu bod yn gallu cael gafael ar y cyfleusterau a'r gwasanaethau y maent eu hangen	Yn cynyddu
	12-3 Annog cerdded neu feicio fel dull cludiant amgen	Cyfanswm Cyfrif Blynyddol Beiciau (Teithio Llesol Sir Gaerfyrddin)	Yn cynyddu
		Canran y bobl yn yr arolwg-modd o deithio i'r gwaith (a) Cerdded (b) Ar feic (c) Yn y car	(a) Yn cynyddu (b) Yn cynyddu (c) Yn gostwng
	12-4 Hybu mynediad i dreftadaeth naturiol a diwylliannol Cymru	Maint y mannau agored a gollwyd oherwydd datblygiadau (hectarau)	Ni chollwyd mannau agored oherwydd datblygiadau
Canran y bobl sy'n bresennol neu sy'n cymryd rhan mewn gweithgareddau celfyddydol, diwylliannol neu dreftadaeth o leiaf tair gwaith y flwyddyn.		Yn cynyddu	
AC13 Addysg	13-1 Darparu cyfleusterau addysg a hyfforddiant hygrych sy'n diwallu		

	anghenion yr ardal yn y dyfodol		
	13-2 Cynyddu lefelau llythrennedd (Cymraeg a Saesneg) a rhifedd		
	13-3 Hybu dysgu gydol oes	Lefel y cymhwyster uchaf sydd gan oedolion o oedran gweithio yng Nghymru (fesul Awdurdod Lleol).	
AC14 – Yr Economi	14-1 Hybu twf economaidd cynaliadwy	Gwerth Ychwanegol Gros (GVA) y pen (gwerth De-orllewin Cymru)	Yn cynyddu
	14-2 Darparu cyfleoedd cyflogaeth o ansawdd da i bob rhan o'r boblogaeth	Canran y boblogaeth sydd mewn cyflogaeth rhan amser ac amser llawn neu sy'n hunangyflogedig	Yn cynyddu
		Maint y tir yn ymwneud â chyflogaeth a gollwyd oherwydd defnydd nad yw'n ymwneud â chyflogaeth	Ni chollwyd tir yn ymwneud â chyflogaeth
	14-3 Hybu busnesau cynaliadwy yng Nghymru	Nifer y busnesau gweithredol yn Sir Gaerfyrddin	Yn cynyddu
		Nifer y busnesau gweithredol sydd wedi cau yn Sir Gaerfyrddin	Yn gostwng
AC15 Gwead Cymdeithas	15-1 Gwella diogelwch a diogeldd pobl ac eiddo	Cyfartaledd lefelau troseddau blynyddol (Sir Gaerfyrddin)	Yn gostwng
		Y tebygolrwydd o deimlo'n ddiogel (fesul awdurdod lleol)	Yn cynyddu
	15-2 Hyrwyddo dyluniad aneddiadau sy'n gwella gwead cymdeithas trwy ddileu rhwystrau a chreu cyfleoedd ar gyfer rhyngweithio cadarnhaol	Y tebygolrwydd o fod ag ymdeimlad cryf o gymuned (fesul awdurdod lleol)	Yn cynyddu
		Canran y bobl sy'n cytuno eu bod yn perthyn i'r ardal; bod pobl o gefndiroedd gwahanol yn cyd-dynnu â'i gilydd yn dda; a bod pobl yn trin ei gilydd gyda pharch.	Yn cynyddu
	15-3 Hyrwyddo cyflwyno tai fforddiadwy	Cyfran o dai fforddiadwy fel canran o gartrefi newydd a ddarparwyd	
	15-4 Gwella hygyrchedd gwasanaethau, yn enwedig o safbwynt rhannau o'r gymdeithas sydd o dan anfantais	Canran y bobl sy'n fodlon eu bod yn gallu cael gafael ar y cyfleusterau a'r gwasanaethau y maent eu hangen	Yn cynyddu

Atodiad 9 - Ymatebion i'r Ymgynghoriad o'r AC Cychwynnol

Sefydliad/Sylw	Ymateb/Cam Gweithredu
Cyfoeth Naturiol Cymru - Sharon Luke	
Sylwadau Cyffredinol	
Rydym yn ystyried bod Amcan Tirwedd Sir Gaerfyrddin AC9 yn cysylltu â rhagor o'r amcanion strategol na'r hyn a ddiffinnir yn Ffigwr 3: Profi Amcanion Strategol y CDLI Diwygiedig o'u cymharu â'r fframwaith Amcanion Cynaliadwyedd.	Nodwyd. Mae amcan y dirwedd wedi'i ailasesu o gymharu â'r amcanion strategol ac mae wedi'i gysylltu â'r holl amcanion perthnasol.
Ffigwr 4: Profi Dewisiadau Twf Strategol o'i gymharu â'r fframwaith Amcanion Cynaliadwyedd (Tudalen 21). Rydym yn ystyried y gallai fod cysylltiad uniongyrchol rhwng AC9 y Dirwedd ac opsiynau twf. Rydym yn rhagweld y gallai fod effeithiau e.e. mwy o angen am dir maes glas a phwysau ar dirweddau yn yr un modd â'r effeithiau ar AC2. Gallai fod potensial i liniaru'r effeithiau hyn.	Cytunwyd. Mae'r ffigwr a'r testun ategol wedi'u diwygio i ddangos effaith yr Opsiynau Twf ar AC2 - Bioamrywiaeth.
Adran 4.2.1. Rydym yn nodi bod y pwynt bwled olaf yn cydnabod y potensial i gael effaith negyddol ar dirweddau a threftadaeth ddiwylliannol.	Mae'r paragraff yn nodi bod potensial gan bob twf i gael effaith ar y dirwedd, yn dibynnu ar y dewis o ran safleoedd a rhoi datblygiad ar waith (e.e. o ran creu lleoedd a dylunio, y deunyddiau a ddefnyddir ac ati). Mae'n anodd rhagweld a fydd effeithiau negyddol neu beidio wrth ystyried lefel strategol y manylion yn y strategaeth a ffefrir. Fodd bynnag, yn ystod y cyfnod adneuo, bydd rhagor o fanylion ynglŷn â'r safleoedd a ddyrannwyd a'u cyd-destun o ran y dirwedd er mwyn cynnal asesiad.
Ffigwr 7 Profi Polisiau Strategol y CDLI Diwygiedig o'u cymharu â'r fframwaith Amcanion Cynaliadwyedd. Rydym yn ystyried y gallai rhai polisiau strategol ychwanegol gael effaith negyddol ar y dirwedd e.e. SP3 a SP6, yn yr un modd â bioamrywiaeth.	Cytunwyd a diwygiwyd i ddangos yr effeithiau posibl ar AC2 - Bioamrywiaeth yn well.
Ffigwr 8 (tudalen 102) Crynodeb o Arfarniad Cynaliadwyedd y Strategaeth a Ffefrir. Nid ydym yn fodlon ar y safbwynt sy'n nodi nad yw'r strategaeth a ffefrir yn cael effaith negyddol ar y dirwedd.	Mae Ffigwr 8 yn grynodeb o'r holl arfarniadau cynaliadwyedd blaenorol a gyflawnwyd yn y ddogfen. Nid yw'n dod i'r casgliad nad oes unrhyw

	<p>effeithiau negyddol ar y dirwedd, ac mae'n amlygu gwrthdaro posibl gan gynnwys SP8, SP12, SP18 ac SP19, yn ogystal â manau nad oes sicrwydd amdanynt a manau y mae angen rhagor o wybodaeth neu fanylion amdanynt o bosibl. Mae'r ffigwr hwn wedi'i ddiwygio bellach i ddangos y newidiadau a wnaed mewn rhannau eraill o'r ddogfen o ganlyniad i sylwadau CNC.</p>
<p>Mae Tabl 8 (tudalen 106) Fframwaith Drafft Monitro Cynaliadwyedd yn cyfeirio'n unig at Ardaloedd Tirwedd Arbennig mewn perthynas â'r dirwedd, tra bo Atodiad 2 - Ffynonellau Data (tudalen 117) yn cyfeirio at nifer y datblygiadau a wrthodwyd ar sail dylunio a'r nifer a gymeradwywyd ar dir a ddatblygwyd o'r blaen. Rydym yn gofyn am eglurhad o ran y dull monitro a ddefnyddiwyd ar gyfer y dirwedd.</p>	<p>Nodwyd, mae'r ffynonellau monitro data ychwanegol wedi'u hychwanegu at Dabl 8 er mwyn darparu dull sy'n fwy pendant o ran monitro'r dirwedd.</p>
<p>Parc Cenedlaethol Arfordir Penfro - Martina Dunne</p>	
<p>Sylwadau ar Arfarniad Dewisiadau Strategol a Dewisiadau Eraill y CDLI:</p>	
<p>Opsiynau Gofodol, arfarniad o'u cymharu ag Amcan 5 yr AC. Mae gwaith lliniaru ar gyfer hyn bellach yn ofniad deddfwriaethol. Mae Systemau Draenio Cynaliadwy yn ofynnol ar gyfer datblygiadau newydd o dan y Ddeddf Rheoli Llifogydd a Dŵr (2010). Yn ogystal â chymryd camau lliniaru o ran llifogydd sydyn, mae Systemau Draenio Cynaliadwy yn casglu, yn hidlo ac yn rhyddhau dŵr yn araf yn ôl i'r amgylchedd.</p>	<p>Cytunwyd, gyda Systemau Draenio Cynaliadwy bellach ar waith, mae gwaith lliniaru bellach yn ofniad deddfwriaethol a bydd hynny'n cael ei ystyried yn y cynllun adneuo.</p>
<p>Sylwadau ar Arfarniad Polisiâu Strategol y CDLI:</p>	
<p>SP6 Gwaith a'r Economi, asesiadau o'i gymharu ag AC4. Ychwanegu "ond mae cynnydd yn y traffig diwydiannol" yn unol â'r sylwadau ar ansawdd aer o dan AC3?</p>	<p>Cytunwyd. Bydd cyfeiriad at draffig diwydiannol yn cael ei ychwanegu.</p>
<p>Sylwadau Cyffredinol</p>	
<p>Ar y cyfan, mae'n asesiad cytbwys, mae Awdurdod Parc Cenedlaethol Arfordir Penfro yn cefnogi'r holl newidiadau i'r polisi a awgrymwyd gan yr AC.</p>	<p>Nodwyd.</p>

<p>Adolygiad wedi ei ddiweddarau/wedi ei ailgyflwyno o'r cynlluniau, y rhaglenni a'r wybodaeth sylfaenol ar goll. Nid yw'r polisiau, y cynlluniau a'r rhaglenni sydd ar gael ar y wefan ar hyn o bryd yn cynnwys y Cynlluniau Datblygu Lleol mabwysiedig ar gyfer Parc Cenedlaethol Arfordir Penfro a Chyngor Penfro.</p>	<p>Nodwyd. Bydd y cynllun adneuo yn cael ei ddiwygio i gynnwys y CDLI sydd ar goll ar gyfer Parc Cenedlaethol Arfordir Sir Penfro a Chyngor Sir Penfro.</p>
<p>Suzy Erskine</p>	
<p>Sylwadau Cyffredinol</p>	
<p>2.2.4 15 Amcan yr AC sydd wedi'u cynnwys yn y fframwaith yw: AC2 Bioamrywiaeth, AC3 Ansawdd Aer, AC4 Ffactorau Hinsoddol, AC5 Dŵr, AC7 Pridd, AC9 y Dirwedd, AC12 Iechyd a Llesiant, AC13 Addysg a Sgiliau, AC14 yr Economi, AC15 Gwead Cymdeithas. Gyda golwg ar yr uchod: nid yw Bioamrywiaeth yn ymwneud â thwristiaeth werdd yn unig. Os ydym am fod yn wirioneddol gynaliadwy, gallem ddechrau tyfu amrywiaeth ehangach o gnydau yng Nghymru. Ar hyn o bryd, dim ond canran fechan o dir fferm sy'n cael ei ddefnyddio ar gyfer gerddi marchnad neu goed ffrwythau. Gallem fod yn tyfu ein bwyd ein hunain a chynyddu bioamrywiaeth o ganlyniad i hynny, yn ogystal â gwella cydnheredd ein heconomi leol a gwella iechyd pobl. Beth am inni blannu rhagor o goed ar gyfer bywyd gwyllt, a fydd yn dal dŵr yn y pridd ac yn galluogi inni fwynhau aer glanach. Mae defaid wedi cael cadw'r bryniau'n foel ers cymaint o amser, mae pobl yn credu mai dyna sut y dylent edrych. Nid felly y mae i fod! Gyda choed ar y bryniau, ni fydd ein pentrefi yn cael llifogydd, oherwydd byddai'r coed yn amsugno'r dŵr ac yn dal y pridd.</p>	<p>Nodwyd. Mae'r rhain i gyd yn sylwadau dilys a fydd yn cael eu hystyried yn yr AC o'r cynllun adneuo.</p>