

# Diwygiedig 2018-2033 Cynllun Datblygu Lleol

## Adroddiad Aseiad Rheoliadau Cynefinoedd

Cynllun Adnewo  
Ionawr 2020

**Sylwch nad oes unrhyw newidiadau wedi'u gwneud i'r Adroddiad ARC hwn ers ei gyhoeddiad cychwynnol ar gyfer ymgynghoriad ym mis Ionawr 2020. Dylid darllen y ddogfen hon ar y cyd â'r Adroddiad Adendwm ARC (Chwefror 2023) sy'n darparu rhestr o newidiadau sy'n diweddarau'r Adroddiad Adendwm ARC hwn.**

**Mae'r ddogfen hon hefyd ar gael yn Saesneg.**

**This document is also available in English.**

## Cynnwys

1. Rhagarweiniad .....	1
1.1 Y Cefndir .....	1
1.2 Asesiad Rheoliadau Cynefinoedd .....	1
1.3 Cymhwyso Rheoliadau Cynefinoedd i Gynlluniau Datblygu .....	1
1.4 Diben yr adroddiad .....	4
1.5 Ymgynghoriad .....	4
1.6 Strwythur yr Adroddiad .....	5
2. Methodoleg .....	6
2.1 Cam 1 - Sgrinio.....	6
2.2 Cam 2 – Asesiad Priodol .....	6
2.3 Pennu'r 'effaith arwyddocaol debygol' .....	6
2.4 Canllawiau ar Werthusiad/Asesiad Priodol y Rheoliadau Cynefinoedd .....	7
Rheoliadau:.....	7
Canllawiau: .....	7
3. Sgrinio.....	8
3.1 Tasg 1: Nodi Safleoedd Ewropeaidd a phennu eu nodweddion .....	8
Sganio a dewis safleoedd Ewropeaidd yr effeithir arnynt o bosibl. ....	11
3.2 Tasg 2: Sgrinio'r Cynllun Adneuo er mwyn nodi effeithiau tebygol posibl ar Safleoedd Ewropeaidd .....	17
Sgrinio Generig .....	17
Effeithiau ar yr amgylchedd dyfrol .....	18
Effeithiau ar yr amgylchedd morol.....	19
Effeithiau ar yr arfordir.....	19
Effeithiau ar rywogaethau symudol .....	20
Effeithiau hamdden .....	27
Effeithiau o ganlyniad i ddatblygu: echdynnu dŵr.....	28
Effeithiau o ganlyniad i ddatblygu: gollwng dŵr gwastraff.....	30
Effeithiau o ganlyniad i ddatblygu: effeithiau llygredd aer .....	32
Effeithiau aflonyddu ar rywogaethau, effeithiau llygredd golau a sŵn .....	33
Sgrinio generig – Crynodeb .....	35
Sgrinio Cynllun Adneuo diwygiedig y CDLI .....	37
Penodau 1-5 a 9-10 o'r CDLI Adneuo.....	38
Penodau 6 a 7 o'r CDLI Adneuo – Gweledigaeth ac Amcanion Strategol.....	38
Pennod 8 o'r CDLI Adneuo – Strategaeth Ofodol a Thwf .....	38
Pennod 11 o'r CDLI Adneuo – Polisiau Strategol a Phenodol .....	39
Polisiau Strategol.....	39
Polisiau Penodol.....	39
Sgrinio Dyraniadau'r CDLI diwygiedig .....	40

<b>3.3 Tasg 3: Ystyried effeithiau yn gyfunol â chynlluniau, rhaglenni a phrosiectau eraill</b>	47
<b>3.4 Tasg 4 Crynodeb o'r Asesiad Sgrinio</b>	48
4. Asesiad Priodol	49
4.1 Crynodeb o gasgliad y gwaith sgrinio	49
4.2 Ymgorffori mesurau lliniaru i osgoi effeithiau andwyol	49
4.3 Defnyddio'r prawf cyfanrwydd os yw mesurau lliniaru awgrymedig yn cael eu hymgorffori	52
Gwaredu dŵr gwastraff	52
Aflonyddwch rhywogaethau, sŵn ac effeithiau llygredd golau ar Safle Morol Ewropeaidd Bae a Morydau Caerfyrddin	52
Halogiad dŵr wyneb o ddyraniadau a nodwyd	52
Effeithiau aflonyddu o'r ddyraniadau ar ddyfrgwn	53
Effeithiau aflonyddwch ar gyfosodiadau AGA	54
Effeithiau darnio cynefin ar CMM	54
5. Casgliadau Cyffredinol	54

# 1. Rhagarweiniad

## 1.1 Y Cefndir

1.1.1 Mae Cyngor Sir Caerfyrddin yn paratoi cynllun datblygu newydd ar gyfer y Sir, y cyfeirir ato fel y Cynllun Datblygu Lleol diwygiedig (CDLI diwygiedig). Bydd hwn yn disodli'r Cynllun Datblygu Lleol (CDLI) mabwysiedig presennol ac yn darparu fframwaith diwygiedig er mwyn llywio'r gwaith o wneud penderfyniadau cynllunio ac arwain datblygiadau. Mae'r adroddiad hwn yn Asesiad Rheoliadau Cynefinoedd o'r CDLI diwygiedig, yn ôl gofynion Rheoliadau Cadwraeth Cynefinoedd a Rhywogaethau 2017. Mae canfyddiadau ac argymhellion Adroddiad Sgrinio Asesiad Rheoliadau Cynefinoedd<sup>1</sup> anffurfiol cynharach ar y Strategaeth a Ffefrir a'r Cynigion Cyn-Adneuo wedi llywio datblygiad yr adroddiad hwn, fel rhan o ymagwedd ailadroddol tuag at broses yr Asesiad Rheoliadau Cynefinoedd.

## 1.2 Asesiad Rheoliadau Cynefinoedd

1.2.1 Mae Cyfarwyddeb Ewropeidd 92/43/EEC ar Warchod Cynefinoedd Naturiol a Phlanhigion ac Anifeiliaid Gwyllt (a elwir yn 'Gyfarwyddeb Cynefinoedd'), a roddwyd ar waith yn y DU gan Reoliadau Cynefinoedd 2017, yn darparu gwarchodaeth gyfreithiol i ystod o gynefinoedd a rhywogaethau a glustnodir fel rhai o bwysigrwydd Ewropeidd.

1.2.2 Mae Erthygl 2 y Gyfarwyddeb yn ei gwneud yn ofynnol i gynnal a chadw'r cynefinoedd a'r rhywogaethau hyn mewn cyflwr ffafriol neu eu hadfer, a gwneir hynny trwy sefydlu a chynnal ardaloedd gwarchoddedig y cyfeirir atynt fel safleoedd Natura 2000. Mae'r rhain yn cynnwys Ardaloedd Cadwraeth Arbennig (ACA) a ddynodir dan Gyfarwyddeb Ewropeidd 92/43/EEC ar Warchod Cynefinoedd Naturiol a Phlanhigion ac Anifeiliaid Gwyllt ('Y Gyfarwyddeb Cynefinoedd'), ac Ardaloedd Gwarchodaeth Arbennig a ddynodwyd dan Gyfarwyddeb yr UE 79/409 ar Gadwraeth Adar Gwyllt ('y Gyfarwyddeb Adar') a safleoedd Ramsar o dan Gonfensiwn Ramsar ar Gadwraeth Gwlyptiroedd o Bwysigrwydd Rhyngwladol.

Mae safleoedd a ddynodir fel gwlyptiroedd o bwysigrwydd rhyngwladol dan Gonfensiwn Ramsar yn ddarostyngedig i'r un darpariaethau â safleoedd Natura 2000.

## 1.3 Cymhwyso Rheoliadau Cynefinoedd i Gynlluniau Datblygu

1.3.1 Mae Pennod 8 o Reoliadau Cadwraeth Cynefinoedd a Rhywogaethau 2017 ("y Rheoliadau Cynefinoedd") yn trosi gofynion erthygl 6 (3) a (4) y Gyfarwyddeb Cynefinoedd (92/43/EEC) mewn perthynas â "chynlluniau defnyddio tir". Caiff y cynlluniau hyn eu diffinio yn Rheoliad 111 ac maent yn cynnwys y canlynol:

- Cynlluniau datblygu lleol a fabwysiadwyd neu a gymeradwywyd o dan Ddeddf 2004; a
- Chynlluniau datblygu unedol a fabwysiadwyd neu a gymeradwywyd o dan Ddeddf 1990, yn unol â'r cytundebau pontio.

1.3.2 Mae Nodyn Cyngor Technegol 5, Atodiad 6<sup>2</sup> Llywodraeth Cynulliad Cymru yn nodi y dylai proses yr Asesiad Rheoliadau Cynefinoedd gynnwys yr elfennau canlynol:

- Penderfynu a yw'r cynllun datblygu, ynddo ei hun neu'n gyfunol â chynlluniau neu brosiectau eraill, yn debygol o effeithio'n arwyddocaol ar unrhyw safleoedd Ewropeidd neu safleoedd morol Ewropeidd ar y môr, ac os ydynt, dylid cwmpasu'r "asesiad priodol";

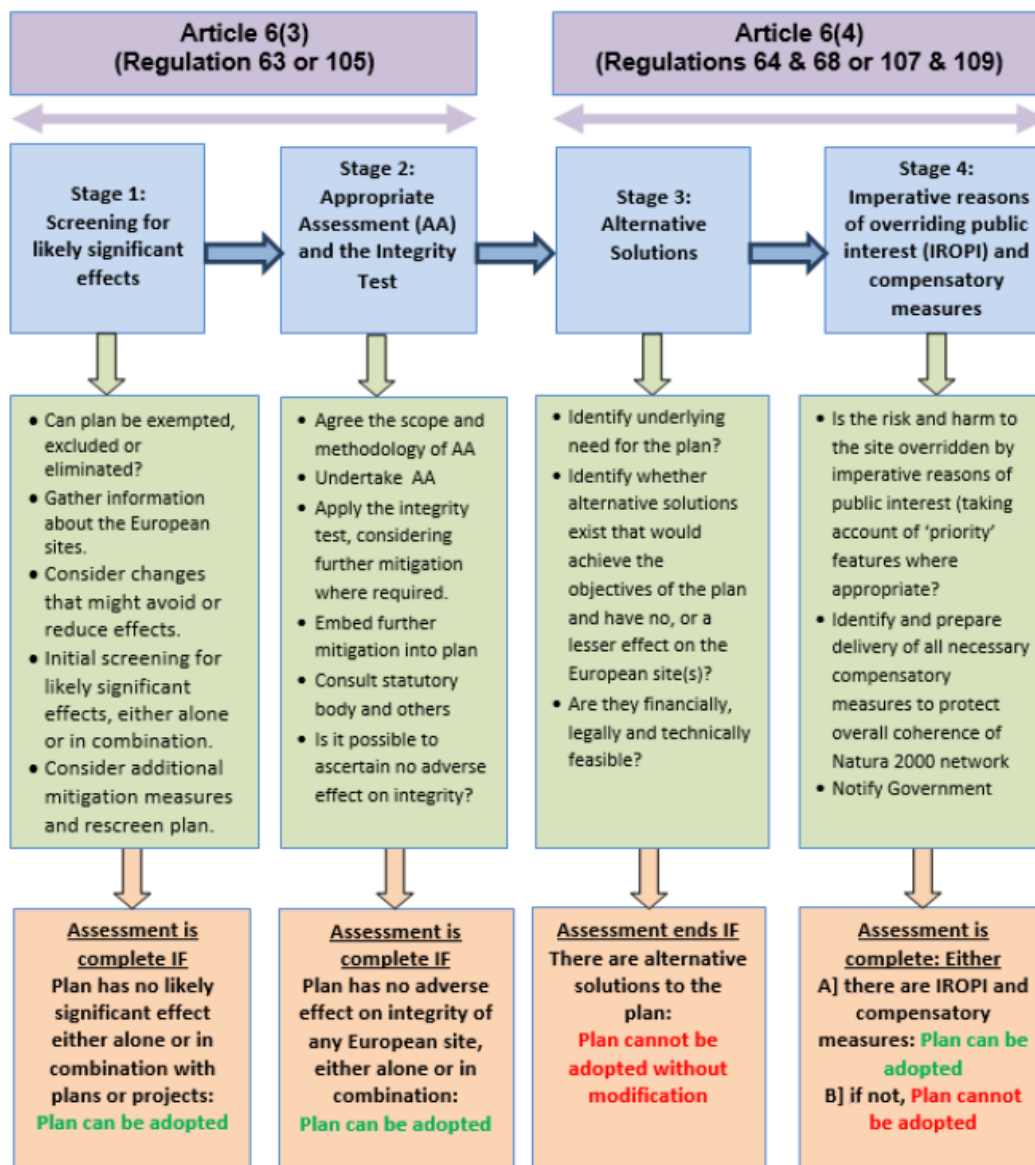
---

<sup>1</sup> Adroddiad Sgrinio Asesiad Rheoliadau Cynefinoedd Cynllun Datblygu Lleol Diwygiedig y Strategaeth a Ffefrir. Rhagfyr 2018

<sup>2</sup>[https://llyw.cymru/nodyn-cyngor-technegol-tan-5-cynllunio-chadwraeth-natur?\\_ga=2.16239478.1726362557.1572257045-332381511.1566299374](https://llyw.cymru/nodyn-cyngor-technegol-tan-5-cynllunio-chadwraeth-natur?_ga=2.16239478.1726362557.1572257045-332381511.1566299374)

- Cynnal yr “asesiad priodol” (mewn ymgynghoriad â Chyfoeth Naturiol Cymru a/neu Natural England) er mwyn nodi unrhyw effeithiau arwyddocaol all y cynllun datblygu ei achosi ar unrhyw safleoedd Ewropeaidd neu safleoedd morol Ewropeaidd ar y môr, naill ai yn unigol neu'n gyfunol â chynlluniau neu brosiectau eraill, gan ystyried amcanion cadwraeth y safleoedd hynny;
- Lle mae'r “asesiad priodol” yn nodi effeithiau arwyddocaol posibl ar safle Ewropeaidd neu safle morol Ewropeaidd ar y môr, nodi a oes yna atebion amgen posibl neu gamau lliniaru fyddai'n osgoi neu'n gwrthwneud yr effeithiau andwyol hynny, petaent yn cael eu mabwysiadu;
- Gan ystyried yr “asesiad priodol”, penderfynu a fydd y cynllun datblygu yn effeithio'n andwyol neu beidio ar uniondeb unrhyw safle Ewropeaidd neu safle morol Ewropeaidd ar y môr, naill ai'n unigol neu'n gyfunol â chynlluniau neu brosiectau eraill;
- Lle ceir posibilrwydd y gallai'r cynllun achosi effaith andwyol o'r fath, penderfynu a oes yna unrhyw atebion amgen i'r cynllun datblygu, neu i'r elfennau andwyol posibl yn y cynllun, a fyddai'n osgoi neu'n lleihau effeithiau o'r fath ar y safle(oedd) Ewropeaidd neu safle(oedd) morol Ewropeaidd ar y môr; a
- Lle nad oes yna atebion amgen o'r fath, penderfynu a oes yna resymau hanfodol er budd cyhoeddus tra phwysig dros roi'r cynllun datblygu ar waith.

1.3.3 Mae'r dulliau a'r ymagweddau a ddefnyddir ar gyfer y broses sgrinio hon yn seiliedig ar ganllawiau sydd ar gael ar hyn o bryd ac arferion datblygol, sydd yn argymhell bod yr Asesiad Rheoliadau Cynefinoedd yn cael ei gynnal mewn pedwar prif gam - a amlinellir yn Ffigur 1.



Ffigur 1 Amlinelliad o'r dull pedwar cam o asesu cynlluniau o dan y Rheoliadau Cynefinoedd. *Ffynhonnell: Tyldesley, D. a Chapman, C. (2013) The Habitats Regulations Assessment Handbook, rhifyn Chwefror 2019 y DU: DTA Publications Ltd (gweler [www.dtapublications.co.uk](http://www.dtapublications.co.uk))*

## 1.4 Diben yr adroddiad

1.4.1 Derbynnir gan y Cyngor, a chytunir gyda Chyfoeth Naturiol Cymru (CNC), bod y CDLI Adneuo yn 'gynllun' at ddibenion Rheoliad 105 o'r Rheoliadau Cynefinoedd. Mae'r adroddiad hwn yn Asesiad Rheoliadau Cynefinoedd o CDLI Adneuo diwygiedig Sir Gaerfyrddin fel sy'n ofynnol o dan Reoliad 105 o'r Rheoliadau Cynefinoedd.

1.4.2 Mae cwmpas yr asesiad hwn yn anarferol. Oherwydd ei natur strategol, yn y rhan fwyaf o achosion mae 'cynllun' datblygu yn rhagflaenu datblygiad dilynol ar lefel 'prosiect' ac yn darparu ar ei gyfer. Felly, byddai cynllun fel rheol yn cael ei asesu o dan y rheoliadau cyn i'r datblygiad y mae'n darparu ar ei gyfer gael ei ystyried am ganiatâd cynllunio. Yn achos y Cynllun Datblygu Lleol Adneuo, mae rhywfaint o'r datblygiad y darperir ar ei gyfer yn ymwneud â safleoedd sydd eisoes wedi cael caniatâd cynllunio, neu sydd wedi'u hadeiladu ers y dyddiad sylfaen sef 2018.

1.4.3 Er mwyn adlewyrchu'r sefyllfa hon gyda golwg ar ddarparu tai, mae'r Cynllun Adneuo yn cyfeirio at 'ymrwymadau' a 'dyraniadau' (gweler Cynllun Adneuo'r CDLI diwygiedig Atodiad 9 - Dosbarthiad Tai). Yr hyn sy'n arbennig o berthnasol i'r Asesiad Rheoliadau Cynefinoedd hwn yw'r ffaith fod y datblygiad y darperir ar ei gyfer o dan 'ymrwymadau' eisoes wedi bod yn destun asesiad o dan y Rheoliadau Cynefinoedd ar y cam prosiect, gan gynnwys ymgynghori â CNC fel y corff cadwraeth natur statudol. Nid yw'n ofynnol i ailasesu dyraniadau o'r fath o dan ddarpariaethau'r Rheoliadau, lle gwelwyd eisoes eu bod yn dderbyniol gan y Cyngor fel yr awdurdod cymwys, ar lefel prosiect, gan ymgynghori â CNC.

1.4.4 Felly, mae cwmpas yr Asesiad Rheoliadau Cynefinoedd hwn mewn perthynas â darparu tai yn gyfyngedig i ystyriaeth fanwl o'r 'dyraniadau' penodol i ddarparu 10,160 o gartrefi newydd fel y cyfeirir atynt ym Mholisi SP3.

1.4.5 Mae'r Cyngor eisoes wedi ymgymryd ag ymdrech asesu gynharach o dan y Rheoliadau Cynefinoedd mewn perthynas â chamau cynharach yn natblygiad y Cynllun Lleol hwn, gan gynnwys:

- Strategaeth a Ffefrir (dyddiedig Rhagfyr 2018)<sup>3</sup>

1.4.6 Er bod y gwaith yn rhagarweiniol ei natur ac nid yn asesiad llawn o dan Reoliad 105 (gan nad yw asesiad o'r fath yn ofynnol fel mater o gyfraith mewn perthynas â chynigion cyn adneuo fel y cyfryw), mae wedi llywio datblygiad parhaus y Cynllun Adneuo. Felly mae'n briodol cydnabod, er budd effeithlonrwydd, a chyda'r bwriad o osgoi dyblygu ymdrechion asesu yn ddiangen, y bydd llawer o'r gwaith a wnaed drwy'r gwaith sgrinio Asesiad Rheoliadau Cynefinoedd cynharach yn uniongyrchol berthnasol i'r asesiad sydd ei angen yn awr. Mae'r dull hwn yn adlewyrchu darpariaethau Rheoliad 67 o'r Rheoliadau Cynefinoedd, gan 'fabwysiadu' rhesymeg, casgliad neu asesiad gwaith Asesiad Rheoliadau Cynefinoedd cynharach lle y bo'n briodol gwneud hynny.

## 1.5 Ymgynghoriad

1.5.1 Mae'r Rheoliadau Cynefinoedd yn ei gwneud yn ofynnol i'r awdurdod sy'n gwneud cynlluniau/yr awdurdod cymwys ymgynghori â'r corff cadwraeth natur priodol statudol (CNC) os yw'n cynnal Asesiad Priodol; fodd bynnag, caiff y gwaith o ymgynghori â chyrff eraill ac â'r cyhoedd ei wneud fel y gwêl yr awdurdod cynllunio lleol yn ddoeth (Rheoliad 105 (2)(3)).

1.5.2 Mae canllawiau Llywodraeth Cynulliad Cymru yn nodi ei bod yn arfer da i roi gwybodaeth i'r cyhoedd am yr Asesiad Rheoliadau Cynefinoedd, a hynny ar bob cam ymgynghori ffurfiol o'r cynllun datblygu. Felly, yn ychwanegol at yr ymgynghoriad statudol a gynhelir gyda Chyfoeth Naturiol Cymru, bydd yr adroddiad hwn ar gael i ymgynghori'n ehangach arno.

<sup>3</sup> <https://www.carmarthenshire.gov.wales/media/1216964/hra-screening-report-english.pdf>



1.5.3 Dylid anfon ymatebion i'r ymgynghoriad hwn yn ysgrifenedig at:

Yr Adain Flaen-gynllunio,  
Adran yr Amgylchedd,  
7/8 Heol Spilman,  
Caerfyrddin,  
Sir Gaerfyrddin,  
SA31 1JY

neu drwy anfon e-bost i: [blaen.gynllunio@sirgar.gov.uk](mailto:blaen.gynllunio@sirgar.gov.uk)

neu ar-lein ar [www.sirgar.llyw.cymru](http://www.sirgar.llyw.cymru)

## 1.6 Strwythur yr Adroddiad

1.6.1 Mae'r adroddiad hwn yn cofnodi'r broses a'r canfyddiadau o gamau sgrinio'r Asesiad Rheoliadau Cynefinoedd ar gyfer Cynllun Datblygu Lleol Diwygiedig Adneuo Cyngor Sir Caerfyrddin. Yn dilyn yr adran ragarweiniol hon, rhennir y ddogfen yn wahanol adrannau fel a ganlyn:

1.6.2 Mae Adran 2 yn amlinellu'r fethodoleg a'r tasgau allweddol a gyflawnwyd ar gyfer proses sgrinio Asesiad Rheoliadau Cynefinoedd y CDLI diwygiedig, ac mae'n cynnwys cyfeiriad at y ffynonellau gwybodaeth allweddol a ddefnyddiwyd.

1.6.3 Mae Adran 3 yn amlinellu'r broses a chanfyddiadau cryno o'r Broses Sgrinio a'r asesiad gan cynnwys:

- 3.1 Tasg 1: Nodi Safleoedd Ewropeaidd a phennu eu nodweddion
- 3.2 Tasg 2: Sgrinio'r CDLI diwygiedig er mwyn nodi effeithiau tebygol posibl ar Safleoedd Ewropeaidd
- 3.3 Tasg 3: Ystyried effeithiau yn gyfunol â chynlluniau, rhaglenni a phrosiectau eraill.
- 3.4 Tasg 4: Crynodeb o'r Asesiad Sgrinio

1.6.4 Mae Adran 4 yn amlinellu Asesiad Priodol pellach o'r effeithiau arwyddocaol tebygol posibl a nodwyd.

## 2. Methodoleg

### 2.1 Cam 1 - Sgrinio

2.1.1 Gellir rhannu'r broses Sgrinio yn bedwar prif faes tasg. Amlinellir pob tasg isod.

- Tasg 1: Nodi Safleoedd Ewropeaidd a phennu eu nodweddion
- Tasg 2: Adolygu a sgrinio Cynllun Datblygu er mwyn nodi effeithiau posibl a thebygol ar safleoedd Ewropeaidd.
- Tasg 3: Ystyried cynlluniau a phrosiectau eraill a allai weithredu 'yn gyfunol'.
- Tasg 4: Asesiad Sgrinio, cofnodi'r farn a'r wybodaeth ategol a'r dadansoddiad.

2.1.2 Bydd asesiad sgrinio, ar ei ben ei hun ac yn gyfunol â chynlluniau a phrosiectau eraill a enwyd, yn nodi a fydd unrhyw effeithiau amgylcheddol arwyddocaol yn effeithio ar y safle, ac yn dod i gasgliad ynglŷn ag a oes effeithiau arwyddocaol yn debygol ai peidio.

2.1.3 Os na nodir effeithiau arwyddocaol posibl, daw'r broses i ben ar y cam hwn.

2.1.4 Os gwelir y bydd yna effeithiau arwyddocaol tebygol, ar ôl cymhwyso'r egwyddor ragofalus, yna rhaid i'r cynllun fod yn amodol ar Asesiad Priodol o'i oblygiadau ar gyfer y safle Ewropeaidd gan ystyried amcanion cadwraeth y safle. Dylid defnyddio'r gwaith a wnaethpwyd yn ystod y cam casglu tystiolaeth a'r cam sgrinio i helpu i asesu effeithiau'r opsiwn cynllunio ar yr amcanion cadwraeth.

### 2.2 Cam 2 – Asesiad Priodol

2.2.1 Diben yr asesiad priodol yw sefydlu p'un a fydd y cynllun, ar ei ben ei hun neu'n gyfunol â chynlluniau a phrosiectau eraill, yn effeithio'n andwyol ar amcanion cadwraeth nodweddion cymhwysol y safle, yn seiliedig ar y wybodaeth wyddonol orau. Bydd cwmpas a chynnwys asesiad priodol yn dibynnu ar natur, lleoliad, hyd a maint y cynllun arfaethedig a nodweddion cymhwysol y safle Ewropeaidd. Bydd hyn yn golygu profi a fydd y cynllun 'yn gyfunol' yn effeithio ar y ffactorau amgylcheddol sydd eu hangen i gynnal uniondeb y safle, h.y. p'un a fydd y cynllun yn cynyddu llygredd yn yr aer, yn cynyddu aflonyddwch ar hamdden ac ati. Dylid ymgynghori â Chyfoeth Naturiol Cymru er mwyn cael rhagor o wybodaeth a chynghor.

### 2.3 Pennu'r 'effaith arwyddocaol debygol'

2.3.1 Er mwyn penderfynu a oes angen cynnal asesiad priodol ar gynllun datblygu ar unrhyw gam, rhaid cymhwyso dau brawf a nodir yn rheoliad 6385B(1) y rheoliadau, sef:

(1) A yw'r cynllun yn debygol o gael effaith arwyddocaol ar safle Ewropeaidd neu safle morol Ewropeaidd ar y môr (naill ai ar ei ben ei hun neu'n gyfunol â chynlluniau neu brosiectau eraill?)

(2) A yw'n uniongyrchol gysylltiedig â rheoli'r safle, neu'n angenrheidiol ar gyfer hynny?

2.3.2 Wrth gynnal yr asesiad hwn rhaid arfer ymagwedd ragofalus. Dylid ystyried bod y cynllun datblygu yn 'debygol' o arwain at effaith o'r fath os na all yr awdurdod cynllunio (ar sail gwybodaeth wrthrychol) ddileu'r posibilrwydd y gallai'r cynllun gael effaith arwyddocaol ar unrhyw safle Ewropeaidd neu safle morol Ewropeaidd ar y môr, naill ai ar ei ben ei hun neu'n gyfunol â chynlluniau neu brosiectau eraill.

2.3.3 Ystyrir y bydd effaith yn 'arwyddocaol' yn y cyd-destun hwn petai'n gallu tansellio amcanion cadwraeth safle dynodedig Ewropeaidd. Rhaid asesu'r risg honno (sy'n 'arwyddocaol') yng ngoleuni nodweddion ac amodau amgylcheddol penodol y safle dan sylw, ymysg pethau eraill.

2.3.4 Felly, bydd y cam sgrinio yn sgrinio allan elfennau o'r cynllun na fyddai'n achosi unrhyw effeithiau negyddol o gwbl ar safle Ewropeaidd, oherwydd nad oes yna unrhyw gysylltiad, na

Ilwybr nac unrhyw berthynas arall rhwng effeithiau'r polisi neu'r cynnig ac unrhyw safle Ewropeaidd, gan gynnwys achosion pan fo'r cysylltiad wedi ei dorri neu ei ddileu gan bellter, neu oherwydd y byddai unrhyw effeithiau posibl yn gadarnhaol yn hytrach nag yn negyddol.

2.3.5 Os na ellir diystyru tebygolrwydd effeithiau arwyddocaol ar sail y dystiolaeth sydd ar gael, yna rhaid tybio y gall risg o effeithiau arwyddocaol fodoli. Yna bydd raid ymdrin â'r rhain drwy naill ai newidiadau i'r cynllun, osgoi, neu drwy sicrhau camau lliniaru.

## **2.4 Canllawiau ar Werthusiad/Asesiad Priodol y Rheoliadau Cynefinoedd**

2.4.1 Mae'r fethodoleg ganlynol a ddatblygwyd ar gyfer gwaith sgrinio'r Asesiad Rheoliadau Cynefinoedd yn seiliedig ar y rheoliadau a'r dogfennau canllaw canlynol:

### **Rheoliadau:**

- Rheoliadau Gwarchod Cynefinoedd a Rhywogaethau (Diwygio) 2017 (y 'Rheoliadau Cynefinoedd').
- Cyfarwyddeb y Cyngor 92/43/EEC ar warchod cynefinoedd naturiol ac anifeiliaid a phlanhigion gwyllt (y 'Gyfarwyddeb Cynefinoedd').

### **Canllawiau:**

- Asesu cynlluniau a phrosiectau sydd yn effeithio'n arwyddocaol ar safleoedd Natura 2000. Y Comisiwn Ewropeaidd (2001).
- Yr Adran Cymunedau a Llywodraeth Leol (2006). Cynllunio ar gyfer Gwarchod Safleoedd Ewropeaidd: Canllawiau ar gyfer Strategaethau Gofodol Rhanbarthol a Dogfennau Datblygu Lleol.
- TAN 5
- Asesiad Rheoliadau Cynefinoedd: Pecyn cymorth i gefnogi gwaith Sgrinio'r Asesiad Rheoliadau Cynefinoedd a'r Asesiad Priodol o Gynlluniau. Grŵp Cynllunio Strategol De-ddwyrain Cymru (SEWSPG) (2008)
- Tyldesley, D. a Chapman, C. (2013) The Habitats Regulations Assessment Handbook, Chwefror 2019 argraffiad y DU: DTA Publications Ltd (gweler [www.dtapublications.co.uk](http://www.dtapublications.co.uk)).

## 3. Sgrinio

### 3.1 Tasg 1: Nodi Safleoedd Ewropeaidd a phennu eu nodweddion

3.1.1 Gall cynlluniau, rhaglenni a phrosiectau arwain at oblygiadau gofodol sydd yn ymestyn y tu hwnt i ffiniau bwriadol y cynllun. Cydnabyddir nad yw pellter ynddo ei hun yn ganllaw pendant mewn perthnasu â thebygolrwydd neu ddirifoldeb effaith, a bydd ffactorau megis cyfeiriad y prifwynt, cyfeiriad llif afon a chyfeiriad llif dŵr daear i gyd yn effeithio ar y pellter perthnasol ble gall effaith ddigwydd. Mae hynny yn golygu y gallai cynllun sydd yn cyfeirio datblygiad beth pellter oddi wrth Safle Ewropeaidd effeithio o hyd ar y safle, ac felly byddai angen ei ystyried fel rhan o'r broses sgrinio.

3.1.2 Nodwyd safleoedd Ewropeaidd y ceir posibilrwydd y gallai Cynllun Datblygu Lleol diwygiedig Sir Gaerfyrddin effeithio'n arwyddocaol arnynt trwy gyfrwng data a gafwyd drwy Gyfeiriadur Dynodiadau Safleoedd Gwarchoddedig y Cydbwyllgor Cadwraeth Natur (JNCC). Cafodd clustogfa 15km oddi wrth ffiniau'r Sir hefyd ei chymhwyso, er mwyn cymryd ymagwedd ragofalus wrth nodi safleoedd a allai fod yn destun effeithiau trawsffiniol.

3.1.3 Ceir 12 o safleoedd dynodedig o fewn ffiniau Sir Gaerfyrddin neu sy'n ffinio'n uniongyrchol â'r Sir a chânt eu rhestru yn Nhabl 1.

Tabl 1 Safleoedd Ewropeaidd o fewn ffiniau Sir Gaerfyrddin.

Safle Ewropeaidd o fewn Ffiniau'r Cynllun	Dynodiad
Afon Tywi	ACA
Caeau'r Mynydd Mawr	ACA
Cernydd Carmel	ACA
Twyni Bae Caerfyrddin	ACA
Afon Teifi	ACA
Afonydd Cleddau	ACA
Bae Caerfyrddin a'r Aberoedd	ACA
Ceg Môr Hafren	ACA
Cwm Doethie - Mynydd Mallaen	ACA
Bae Caerfyrddin	AGA
Elenydd Mallaen	AGA
Cilfach Tywyn	AGA
Cilfach Tywyn	Ramsar

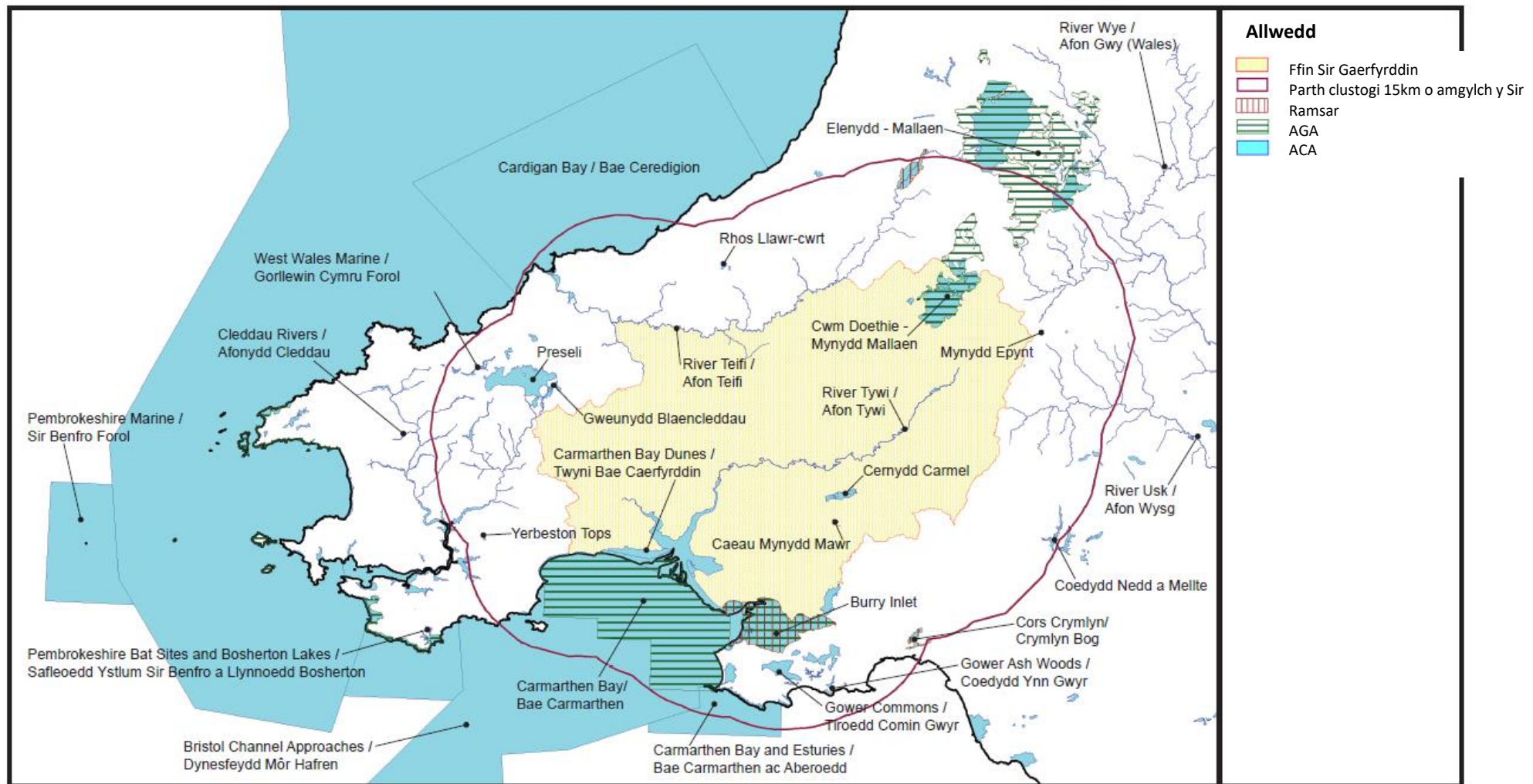
3.1.4 Nodwyd 15 o safleoedd dynodedig eraill sydd o fewn y glustogfa 15km ac a allai ddioddef effeithiau trawsffiniol y CDLI diwygiedig a chânt eu rhestru yn Nhabl 2.

Tabl 2 Safleoedd Ewropeaidd sydd o fewn 15km i Sir Gaerfyrddin

Safle Ewropeaidd o fewn y glustogfa 15km o amgylch Ffiniau'r Cynllun	Dynodiad	Pellter o ffiniau'r Cynllun (km)
Bae Ceredigion	ACA	9.2km
Coetiroedd Gogledd Sir Benfro	ACA	9.0km
Yerbeston Tops	ACA	8.8km
Rhos Llaur-cwrt	ACA	7.5km
Safleoedd Ystlumod Sir Benfro a Llynnoedd Bosherton	ACA	23.0km
Coedydd Ynn Gŵyr	ACA	8.8km
Ardal Forol Sir Benfro	ACA	4.7km
Tiroedd Comin Gŵyr	ACA	4.0km
Afon Gwy	ACA	1.7km
Gweunydd Blaencleddau	ACA	1.9km

Preseli	ACA	0.5km
Mynydd Epynt	ACA	1.8km
Afon Wysg	ACA	0.2km
Ardal Forol Gorllewin Cymru	ACA	9.2km

3.1.5 Mae Atodiad 1 yn darparu crynodeb o bob un o'r safleoedd Ewropeaidd yr ystyrir y gallai Cynllun Adneuo CDLI diwygiedig Sir Gaerfyrddin effeithio arno, ac mae'n nodi'r Amcanion Cadwraeth a'r asesiad cyflwr ar gyfer pob un o'r nodweddion o ddiddordeb ym mhob safle. Mae gwybodaeth fanwl am nodweddion safle pob un o'r safleoedd a nodir ar gael yn y Cynllun Rheoli Craidd ategol a ffurflen data safonol Natura 2000 ar gyfer pob safle, y gellir cael mynediad iddynt drwy wefan y Cydbwyllgor Cadwraeth Natur.

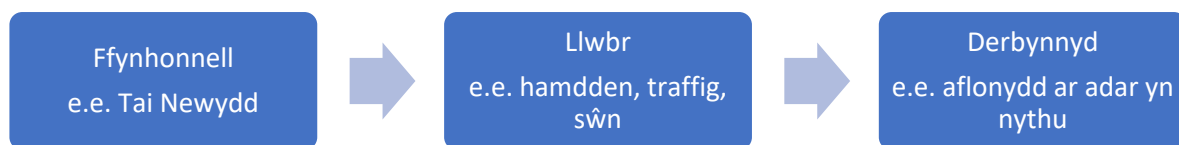


Figur 2 Lleoliad safleoedd Ewropeidd mewn perthynas â Sir Gaerfyrddin

Sgano a dewis safleoedd Ewropeaidd yr effeithir arnynt o bosibl.

3.1.6 Mae'r cam sgano yn nodi nodweddion safleoedd N2K y gall y cynllun effeithio arnynt cyn belled ag sydd yn angenrheidiol ar gyfer safleoedd, ac yn nodi perthynas a chysylltiadau achosol rhwng cynigion y cynllun a nodweddion cymhwysol y safle. Rhaid i'r Cynllun beidio â thanseilio amcanion cadwraeth y safleoedd.

3.1.7 Mae'r rhestr wirio a ddarperir yn Nhabl 3 yn nodi llwybrau posibl trwy'r rhain y gallai'r CDLI Adneuo effeithio ar safleoedd Ewropeaidd. Cymerwyd y rhestr wirio hon o *The Habitats Regulations Assessment Handbook*,<sup>4</sup> ac mae'n adlewyrchu canllawiau Cyfoeth Naturiol Cymru ac yn ymhelaethu arnynt, ac yn darparu ffordd systematig a thryloyw o adnabod safleoedd a llwybrau effaith posibl y CDLI Adneuo.



Ffigur 3 Ffynhonnell Effaith, Llwybr, Model Derbynydd

3.1.8 Mae'r broses hon yn golygu bod modd llunio 'rhestr fer' briodol o safleoedd yr effeithir arnynt o bosibl, ac o hon gellir dewis rhestr derfynol o safleoedd a fydd yn cael eu cynnwys i'w hasesu ar ôl ystyried y wybodaeth berthnasol. Mae dewis safleoedd yn broses ailadroddol, sy'n ystyried ac yn ailystyried gwybodaeth hyd nes y ceir lefel foddhaol o hyder y dewiswyd pob safle a allai ddirodd effaith andwyol.

3.1.9 Os nad oes yna berthynas neu gysylltiad achosol rhwng cynigion y Cynllun a nodweddion cymhwysol y safleoedd, ni all effaith fodoli. Os oes yna lwybr 'theoretig' neu achos 'damcaniaethol', ond yn ymarferol nad oes tystiolaeth gredadwy o wir gysylltiad â'r safle, ni ellir ystyried ei fod o bosibl yn arwyddocaol, naill ai ar ei ben ei hun neu'n gyfunol â chynlluniau a phrosiectau eraill. Nid oes diben cynnwys y dybiaeth honno mewn asesiad pellach.

3.1.10 Mae'r sgan hwn yn eang ei gwmpas, ond mae dilyn dull systematig yn debygol o sicrhau cydymffurfiaid a darparu tystiolaeth gredadwy ac amlwg o'r modd y cafodd safleoedd eu sgano a'u dewis.

<sup>4</sup> Tyldesley, D. a Chapman, C. (2013) *The Habitats Regulations Assessment Handbook*, Chwefror 2019 argraffiad y UK: DTA Publications Ltd (gweler [www.dtapublications.co.uk](http://www.dtapublications.co.uk)).

Tabl 3 Rhestr sganio a dewis safleoedd ar gyfer safleoedd y gallai'r cynllun effeithio arnynt.

Mathau o gynllun	Meini prawf dewis safle	Safleoedd a ddewiswyd i'w hystyried ymhellach
1. Pob cynllun (daearol, arfordirol a morol)	Safleoedd o fewn ardal y cynllun	Ardaloedd Cadwraeth Arbennig <ul style="list-style-type: none"> <li>Afon Tywi</li> <li>Caeau'r Mynydd Mawr</li> <li>Cernydd Carmel</li> <li>Twyni Bae Caerfyrddin</li> <li>Afonydd Cleddau</li> <li>Afon Teifi</li> <li>Bae Caerfyrddin a'r Aberoedd</li> <li>Cwm Doethie - Mynydd Mallaen</li> </ul>
		Ardal Gwarchodaeth Arbennig/Ramsar <ul style="list-style-type: none"> <li>AGA Bae Caerfyrddin</li> <li>AGA/Ramsar Cilfach Tywyn</li> <li>Elenydd Mallaen</li> </ul>
2. Cynlluniau a allai effeithio ar yr amgylchedd dyfrol	Safleoedd i fyny'r afon neu i lawr yr afon o ardal y cynllun yn achos safleoedd sydd yn afonydd neu'n aberoedd. Mae'r effeithiau a ystyrir yn cynnwys effeithiau lleol ar adnoddau ac ansawdd dŵr wyneb/dŵr daear, sy'n deillio o newidiadau mewn dŵr ffo, gwaddodiad, erydiad ac ati yn ogystal ag effeithiau i lawr yr afon.	Ardaloedd Cadwraeth Arbennig <ul style="list-style-type: none"> <li>Afon Tywi</li> <li>Bae Caerfyrddin a'r Aberoedd</li> <li>Afon Wysg</li> <li>Afon Gwy</li> <li>Bae Ceredigion</li> <li>Ardal Forol Gorllewin Cymru</li> <li>Ceg Môr Hafren</li> <li>Ardal Forol Sir Benfro</li> </ul>
		Ardal Gwarchodaeth Arbennig/Ramsar <ul style="list-style-type: none"> <li>Bae Caerfyrddin</li> <li>Cilfach Tywyn</li> </ul>
		Dŵr agored, mawndiroedd, ffeniau, corysdd a safleoedd gwlyptir eraill sydd â chysylltiadau hydrolegol perthnasol â thir o fewn ardal y cynllun, waeth beth fo'r pellter
3. Cynlluniau a allai effeithio ar yr amgylchedd morol	Safleoedd y gallai newidiadau mewn ansawdd dŵr, cerrynt neu lif effeithio arnynt; neu effeithiau ar yr ardaloedd rhynglanwol neu islanwol neu ar wely'r môr neu rywogaethau morol	Ardaloedd Cadwraeth Arbennig <ul style="list-style-type: none"> <li>Afon Teifi</li> <li>Caeau'r Mynydd Mawr</li> <li>Cernydd Carmel</li> <li>Twyni Bae Caerfyrddin</li> <li>Afonydd Cleddau</li> <li>Cwm Doethie - Mynydd Mallaen</li> <li>Gweunydd Blaencleddau</li> <li>Preseli</li> <li>Afon Gwy</li> </ul>
		Ardal Gwarchodaeth Arbennig/Ramsar <ul style="list-style-type: none"> <li>AGA/Ramsar Cilfach Tywyn</li> </ul>
		Ardaloedd Cadwraeth Arbennig <ul style="list-style-type: none"> <li>Bae Caerfyrddin a'r Aberoedd</li> <li>Bae Ceredigion</li> <li>Ardal Forol Gorllewin Cymru</li> <li>Ceg Môr Hafren</li> <li>Ardal Forol Sir Benfro</li> </ul>
		Ardal Gwarchodaeth Arbennig/Ramsar



		<ul style="list-style-type: none"> <li>▪ Cilfach Tywyn</li> <li>▪ Bae Caerfyrddin</li> </ul>
4. Cynlluniau a allai effeithio ar yr arfordir	Safleoedd yn yr un 'gell' arfordirol neu ran o'r un ecosystem arfordirol, neu lle ceir rhyngberthnasau â gwahanol brosesau arfordirol ffisegol neu rhyngddynt	Ardaloedd Cadwraeth Arbennig
		<ul style="list-style-type: none"> <li>▪ Twyni Bae Caerfyrddin</li> <li>▪ Bae Caerfyrddin a'r Aberoedd</li> <li>▪ Bae Ceredigion</li> <li>▪ Ardal Forol Gorllewin Cymru</li> <li>▪ Ceg Môr Hafren</li> <li>▪ Ardal Forol Sir Benfro</li> </ul>
		Ardal Gwarchodaeth Arbennig/Ramsar
		<ul style="list-style-type: none"> <li>▪ Cilfach Tywyn</li> <li>▪ Bae Caerfyrddin</li> </ul>
5. Cynlluniau a allai effeithio ar rywogaethau symudol	Safleoedd y mae eu nodweddion cymhwysol yn cynnwys rhywogaethau symudol y gallai'r cynllun effeithio arnynt, waeth beth fo lleoliad y cynlluniau, neu p'un a fyddai'r rhywogaeth yn y safle neu'r tu allan iddo pan allai hynny effeithio arni.	Ardaloedd Cadwraeth Arbennig
		<ul style="list-style-type: none"> <li>▪ Afon Tywi</li> <li>▪ Afon Teifi</li> <li>▪ Afonydd Cleddau</li> <li>▪ Bae Caerfyrddin a'r Aberoedd</li> <li>▪ Caeau'r Mynydd Mawr</li> <li>▪ Bae Ceredigion</li> <li>▪ Ardal Forol Gorllewin Cymru</li> <li>▪ Ceg Môr Hafren</li> <li>▪ Ardal Forol Sir Benfro</li> <li>▪ Afon Gwy</li> <li>▪ Afon Wysg</li> <li>▪ Coetiroedd Gogledd Sir Benfro</li> <li>▪ Safleoedd Ystlumod Sir Benfro a Llynnoedd Bosherton</li> <li>▪ Yerboston Tops</li> <li>▪ Rhos Lawr Cwrt</li> <li>▪ Preseli</li> <li>▪ Tiroedd Comin Gŵyr</li> <li>▪ Gweunydd Blaencleddau</li> </ul>
		Ardal Gwarchodaeth Arbennig/Ramsar
		<ul style="list-style-type: none"> <li>▪ Bae Caerfyrddin</li> <li>▪ Cilfach Tywyn</li> <li>▪ Elenydd Mallaen</li> </ul>
6. Cynlluniau a allai gynyddu pwysau hamdden ar safleoedd Ewropeaidd a allai fod yn agored i bwysau o'r fath	Safleoedd o'r fath yn ardal y cynllun	Ardal Cadwraeth Arbennig
		<ul style="list-style-type: none"> <li>▪ Afon Teifi</li> <li>▪ Afon Tywi</li> <li>▪ Bae Caerfyrddin a'r Aberoedd</li> <li>▪ Twyni Bae Caerfyrddin</li> <li>▪ Cwm Doethie - Mynydd Mallaen</li> </ul>
		Ardal Gwarchodaeth Arbennig/Ramsar
		<ul style="list-style-type: none"> <li>▪ Cilfach Tywyn</li> <li>▪ Bae Caerfyrddin</li> <li>▪ Elenydd Mallaen</li> </ul>

	Safleoedd o fewn pellter teithio rhesymol i ffiniau ardal y cynllun y gallai pwysau hamdden lleol neu bwysau arall gan ymwelwyr o fewn ardal y cynllun effeithio arnynt.	Dim
	Safleoedd sydd â phellter teithio pellach o ardal y cynllun sydd yn atyniadau twristaidd mawr (yn rhanbarthol a chenedlaethol), megis safleoedd sydd yn Warchodfeydd Natur Cenedlaethol lle caiff ymweliadau gan y cyhoedd eu hyrwyddo, safleoedd mewn Parciau Cenedlaethol, safleoedd arfordirol a safleoedd mewn cyrchfannau twristaidd mawr eraill.	Dim
7. Cynlluniau a fyddai'n cynyddu maint y datblygiad	Safleoedd yn ardal y cynllun neu'r tu hwnt a ddefnyddir ar gyfer echdynnu dŵr, neu y gallai hynny effeithio arnynt, beth bynnag fo'r pellter o ardal y cynllun	Ardaloedd Cadwraeth Arbennig
		<ul style="list-style-type: none"> <li>▪ Afon Teifi</li> <li>▪ Afon Tywi</li> <li>▪ Afonydd Cleddau</li> <li>▪ Caeau'r Mynydd Mawr</li> <li>▪ Bae Ceredigion</li> <li>▪ Bae Caerfyrddin a'r Aberoedd</li> <li>▪ Twyni Bae Caerfyrddin</li> <li>▪ Cernydd Carmel</li> <li>▪ Cwm Doethie - Mynydd Mallaen</li> <li>▪ Mynydd Epynt</li> <li>▪ Preseli</li> <li>▪ Afon Gwy</li> <li>▪ Afon Wysg</li> <li>▪ Yerboston Tops</li> <li>▪ Safleoedd Ystlumod Sir Benfro a Llynnoedd Bosherton</li> <li>▪ Ardal Forol Sir Benfro</li> <li>▪ Tiroedd Comin Gŵyr</li> </ul>
		Ardal Gwarchodaeth Arbennig/Ramsar
		<ul style="list-style-type: none"> <li>▪ Cilfach Tywyn</li> <li>▪ Bae Caerfyrddin</li> </ul>
	Safleoedd a ddefnyddir ar gyfer gollwng elifion o ddŵr o waith trin dŵr gwastraff neu ffrydiau rheoli gwastraff eraill sydd yn gwasanaethu ardal y cynllun, neu y gallai hynny effeithio arnynt, beth bynnag fo'r pellter.	Ardaloedd Cadwraeth Arbennig
		<ul style="list-style-type: none"> <li>▪ Afon Teifi</li> <li>▪ Afon Tywi</li> <li>▪ Afonydd Cleddau</li> <li>▪ Bae Ceredigion</li> <li>▪ Ardal Forol Gorllewin Cymru</li> <li>▪ Ceg Môr Hafren</li> <li>▪ Bae Caerfyrddin a'r Aberoedd</li> <li>▪ Twyni Bae Caerfyrddin</li> </ul>

		<ul style="list-style-type: none"> <li>▪ Ardal Forol Sir Benfro</li> </ul>
		<p>Ardaloedd Gwarchodaeth Arbennig/Ramsar</p> <ul style="list-style-type: none"> <li>• Cilfach Tywyn</li> <li>• Bae Caerfyrddin</li> </ul>
	Safleoedd y gallai darparu trafndiaeth newydd neu estynedig neu seilwaith arall effeithio arnynt	Dim
	Safleoedd y gallai cynnydd mewn dyddodiadau llygryddion aer yn deillio o'r cynllun, gan gynnwys allyriadau o ganlyniad i gynnydd arwyddocaol mewn traffig, effeithio arnynt.	<p>Ardaloedd Cadwraeth Arbennig</p> <ul style="list-style-type: none"> <li>• Afon Teifi</li> <li>• Caeau'r Mynydd Mawr</li> <li>• Bae Caerfyrddin a'r Aberoedd</li> <li>• Twyni Bae Caerfyrddin</li> <li>• Cernydd Carmel</li> <li>• Afonydd Cleddau</li> <li>• Cwm Doethie - Mynydd Mallaen</li> <li>• Coedydd Ynn Gŵyr</li> <li>• Tiroedd Comin Gŵyr</li> <li>• Gweunydd Blaencleddau</li> <li>• Mynydd Epynt</li> <li>• Safleoedd Ystumod Sir Benfro a Llynnoedd Bosherton</li> <li>• Ardal Forol Sir Benfro</li> <li>• Preseli</li> <li>• Rhos Llawr-cwrt</li> <li>• Coetiroedd Gogledd Sir Benfro</li> <li>• Yerboston Tops</li> </ul>
8. Cynlluniau ar gyfer datblygiadau llinol neu seilwaith	Safleoedd o fewn pellter penodedig o linell ganol llwybr arfaethedig (neu lwybrau amgen); gellir amrywio'r pellter yn dibynnu ar y math o safle/nodweddion cymhwysol ac yn absenoldeb safonau arfer da sefydledig, y corff natur statudol sydd i gytuno ar bellteroedd	Dim (Nid yw'r cynllun yn creu risgiau o'r fath)
9. Cynlluniau sydd yn cyflwyno gweithgareddau newydd neu ddefnydd newydd i'r amgylchedd morol, arfordirol neu ddaearol	Mae gan y safleoedd a ystyrir nodweddion cymhwysol a allai fod yn agored neu'n sensitif i effeithiau'r gweithgareddau newydd a gynigir gan y cynllun	Dim (Nid yw'r cynllun yn creu risgiau o'r fath)
10. Cynlluniau a allai newid natur, arwynebedd, ehangder, dwysedd, amseriad	Ystyrir bod gan y safleoedd nodweddion cymhwysol a allai fod yn agored neu'n sensitif i effeithiau'r newidiadau i	Dim (Nid yw'r cynllun yn creu risgiau o'r fath)

neu raddfa gweithgareddau defnydd presennol.	weithgareddau presennol a gynigir gan y cynllun	
11. Cynlluniau a allai newid swm, ansawdd, amseriad, triniaeth neu fesurau lliniaru allyriadau neu ollyngiadau i'r aer, i'r dŵr neu i'r pridd	Safleoedd yr ystyrir bod ganddynt nodweddion cymhwysol sydd o bosibl yn agored neu'n sensitif i'r newidiadau mewn allyriadau neu ollyngiadau a allai godi o ganlyniad i'r cynllun (yn ychwanegol at y rheiny a nodwyd eisoes)	Dim (Nid yw'r cynllun yn creu risgiau o'r fath)
12. Cynlluniau a allai newid swm, cyfaint, amseriad, cyfradd neu nodweddion eraill adnoddau biolegol a gaiff eu cynaeafu, a echdynnir neu a ddefnyddir	Safleoedd y mae eu nodweddion cymhwysol yn cynnwys yr adnoddau biolegol y gall y cynllun effeithio arnynt, neu y mae eu nodweddion cymhwysol yn dibynnu ar yr adnoddau biolegol y gall yr cynllun effeithio arnynt e.e. fel rhywogaethau ysglyfaeth neu gynefinoedd cynhaliol neu rai y gallai'r cynaeafu, yr echdynnu neu'r defnydd a wneir ohonynt effeithio arnynt.	Dim (Nid yw'r cynllun yn creu risgiau o'r fath)
13. Cynlluniau a allai newid swm, cyfaint, amseriad, cyfradd neu nodweddion eraill adnoddau ffisegol a echdynnir neu a ddefnyddir	Safleoedd mae eu nodweddion cymhwysol yn dibynnu ar yr adnoddau anfiologol y gall y cynllun effeithio arnynt e.e. fel cynefin neu amgylchedd ffisegol y gall cynefin ddatblygu arno neu y gallai'r echdynnu neu'r defnydd a wneir ohono effeithio arno.	Dim (Nid yw'r cynllun yn creu risgiau o'r fath)
14. Cynlluniau a allai gyflwyno, cynyddu neu newid amseriad, natur neu leoliad yr aflonyddwch ar rywogaethau	Safleoedd yr ystyrir bod eu nodweddion cymhwysol yn agored neu'n sensitif o bosibl i aflonyddwch e.e. o ganlyniad i sŵn, gweithgarwch neu symudiad, neu bresenoldeb nodweddion aflonyddgar a allai ddeillio o'r cynllun.	<p><b>Ardaloedd Cadwraeth Arbennig</b></p> <ul style="list-style-type: none"> <li>• Afon Teifi</li> <li>• Afon Tywi</li> <li>• Afonydd Cleddau</li> <li>• Bae Ceredigion</li> <li>• Bae Caerfyrddin a'r Aberoedd</li> <li>• Tiroedd Comin Gŵyr</li> <li>• Coedydd Ynn Gŵyr</li> <li>• Coetiroedd Gogledd Sir Benfro</li> <li>• Ardal Forol Sir Benfro</li> <li>• Safleoedd Ystlumod Sir Benfro a Llynnoedd Bosherton</li> <li>• Afon Gwy</li> <li>• Afon Wysg</li> </ul> <p><b>Ardal Gwarchodaeth Arbennig/Ramsar</b></p> <ul style="list-style-type: none"> <li>• Cilfach Tywyn</li> <li>• Bae Caerfyrddin</li> </ul>

		<ul style="list-style-type: none"> <li>Elenydd Mallaen</li> </ul>
15. Cynlluniau a allai gyflwyno, cynyddu neu newid amseriad, natur neu leoliad llygredd golau neu lygredd sŵn	Safleoedd yr ystyrir bod eu nodweddion cymhwysol o bosibl yn agored i effeithiau newid mewn golau neu sŵn a allai ddeillio o'r cynllun	<b>Ardaloedd Cadwraeth Arbennig</b>
		<ul style="list-style-type: none"> <li>Afon Teifi</li> <li>Afon Tywi</li> <li>Afonydd Cleddau</li> <li>Bae Ceredigion</li> <li>Bae Caerfyrddin</li> <li>Ardal Forol Sir Benfro</li> <li>Safleoedd Ystlumod Sir Benfro a Llynnoedd Bosherton</li> <li>Afon Gwy</li> <li>Afon Wysg</li> </ul>
		<b>Ardaloedd Gwarchodaeth Arbennig</b>
		<ul style="list-style-type: none"> <li>Cilfach Tywyn</li> <li>Bae Caerfyrddin</li> <li>Elenydd Mallaen</li> </ul>
16. Cynlluniau a allai gyflwyno neu gynyddu achos marwolaeth posibl rhywogaethau.	Safleoedd yr ystyrir bod eu nodweddion cymhwysol o bosibl yn agored i ffynhonnell marwolaeth newydd neu gynyddol a allai ddeillio o'r cynllun	Posibilrwydd o farwolaethau o ganlyniad i aflonyddwch; fodd bynnag, er mwyn osgoi dyblygu, rhoddir sylw i hyn o dan adran 14

3.1.11 I grynhoi, o'r tabl, caiff llwybrau effaith posibl eu nodi ar gyfer pob safle a nodwyd ac felly rhaid eu cynnwys wrth sgrinio effeithiau arwyddocaol tebygol y Cynllun Adneuo.

## 3.2 Tasg 2: Sgrinio'r Cynllun Adneuo er mwyn nodi effeithiau tebygol posibl ar Safleoedd Ewropeaidd

### Sgrinio Generig

3.2.1 Yn seiliedig ar y rhestr wirio yn Nhabl 3 ac o ystyried natur, cwmpas, cynnwys a swyddogaeth y Cynllun Adneuo, ystyrir y bydd angen i'r broses sgrinio ystyried yr ystod ganlynol o effeithiau:

- Effeithiau ar yr amgylchedd dyfrol
- Effeithiau ar yr amgylchedd morol
- Effeithiau ar yr arfordir
- Effeithiau ar rywogaethau symudol
- Effeithiau hamdden
- Effeithiau sy'n gysylltiedig â datblygu
  - Echdynnu dŵr
  - Gollwng elifion o ddŵr gwastraff
  - Effeithiau llygredd aer
- Effeithiau aflonyddu ar rywogaethau
- Effeithiau llygredd golau a sŵn

3.2.2 Caiff pob effaith ei chyflwyno a'i hystyried ar lefel generig mewn perthynas â'r Cynllun Adneuo cyffredinol yn y paragraffau dilynol

## Effeithiau ar yr amgylchedd dyfrol

3.2.3 'Amgylchedd dyfrol' safle fel arfer yw'r corff o ddŵr sydd ar safle, gan ystyried ei symudiad i mewn i'r safle, drwyddo ac allan ohono. Mae'r effeithiau a ystyrir o dan y pennawd hwn yn ymwneud ag effeithiau lleol datblygiadau ar symudiad y dŵr wyneb a'r dŵr daear presennol. Mae effeithiau uniongyrchol (megis dŵr ffo gwaddod neu lai o ymdreiddiad dŵr glaw) yn wahanol i effeithiau anuniongyrchol megis echdynnu dŵr a dŵr gwastraff, sydd yn cael eu hasesu ar wahân o dan 'effeithiau sy'n gysylltiedig â datblygu'.

3.2.4 Gall datblygu a newid defnydd tir effeithio ar yr amgylchedd dyfrol. Gall achosi i ddŵr ffo gyflymu drwy gynyddu wynebau caled a lleihau ardaloedd ble gall ymdreiddiad ddigwydd, a gall hynny gynyddu faint o gemegau neu lygryddion eraill sydd yn mynd i mewn i gyrsiau dŵr. Gellir arafu dŵr ffo hefyd, trwy gadw dŵr a chyflwyno systemau draenio cynaliadwy. Gall dŵr wyneb hefyd waddodi o ganlyniad i ddŵr ffo o safleoedd adeiladu neu ddargyfeirio cyrsiau dŵr i ddalgylchoedd eraill.

3.2.5 Caiff safleoedd a nodwyd fel rhai a allai fod yn agored i'r effaith hon eu rhestru yn Nhabl 4.

3.2.6 Er iddynt gael eu nodi fel safleoedd sy'n sensitif i effeithiau ar yr amgylchedd dyfrol, mae ACA Gweunydd Blaencleddau, ACA Preseli ac ACA Afon Gwy i gyd wedi'u lleoli y tu allan i ardal y cynllun ac felly ni fyddant mewn perygl o gael effeithiau uniongyrchol ar yr amgylchedd dyfrol. Yn ogystal, maent wedi'u lleoli i fyny'r afon yn ardal y cynllun ac felly maent yn annhebygol o gael eu dylanwadu gan unrhyw effeithiau y tu allan i ardal y cynllun, **ac felly cânt eu sgrinio allan o dan y llwybr effaith hwn.**

**3.2.7 Yn achos pob safle sy'n weddill, ystyrir bod effeithiau ond yn debygol lle mae datblygiad yn agos at gwrs dŵr sydd mewn dilyniant hydrologig i'r safle, a chânt eu hystyried yn y sgrinio o ddyraniadau y Cynllun Datblygu Lleol Diwygiedig yn Adran 3.2.2. (Ile caiff pob ddyraniad arfaethedig ei sgrinio'n unigol).**

Tabl 4 Crynodeb o'r gwaith sgrinio ar lefel generig yn achos safleoedd a nodwyd fel rhai sy'n agored i effeithiau ar yr amgylchedd dyfrol.

Safleoedd y nodwyd eu bod yn agored i effeithiau	Angen Aseiad Pellach?	Crynodeb o'r sgrinio ar lefel generig
<b>Ardal Cadwraeth Arbennig</b>		
Afon Tywi	Oes	Nodi dyraniadau sy'n agos at gwrs dŵr sy'n llifo i mewn/allan o safleoedd
Afon Teifi	Oes	
Caeau'r Mynydd Mawr	Oes	
Twyni Bae Caerfyrddin	Oes	
Bae Ceredigion	Oes	
Bae Caerfyrddin a'r Aberoedd	Oes	
Cernydd Carmel	Oes	
Afonydd Cleddau	Oes	
Cwm Doethie - Mynydd Mallaen	Oes	
Afon Wysg	Oes	
Ardal Forol Sir Benfro	Oes	
Ceg Môr Hafren	Oes	
Ardal Forol Gorllewin Cymru	Oes	
Gweunydd Blaencleddau	Nac oes	
Preseli	Nac oes	

Afon Gwy	Nac oes	
<b>Ardal Gwarchodaeth Arbennig/Ramsar</b>		
AGA Bae Caerfyrddin	Oes	Nodi dyraniadau sy'n agos at gwrs dŵr sy'n llifo i mewn/allan o safleoedd
AGA/Ramsar Cilfach Tywyn	Oes	

### Effeithiau ar yr amgylchedd morol

3.2.8 Gall datblygu a thwf arwain at effeithiau ar yr amgylchedd morol. Caiff safleoedd a nodwyd fel rhai a allai fod yn agored i'r effaith hon eu rhestru yn Nhabl 5.

3.2.9 **Ystyrir ei bod yn annhebygol y bydd y polisiau o fewn y Cynllun Adneuo yn arwain at unrhyw effeithiau uniongyrchol ar yr amgylchedd morol; fodd bynnag, byddant yn cael eu hystyried ar sail ragofalus yn Adran 3.2.2 lle caiff pob dynodiad arfaethedig ei sgrinio'n unigol.**

Tabl 5 Crynodeb o'r gwaith sgrinio ar lefel generig yn achos safleoedd a nodwyd fel rhai sy'n agored i effeithiau ar yr amgylchedd morol.

Safleoedd y nodwyd eu bod yn agored i effeithiau	Angen Aseiad Pellach?	Crynodeb o'r sgrinio ar lefel generig
<b>Ardal Cadwraeth Arbennig</b>		
Bae Caerfyrddin a'r Aberoedd	Oes	Sicrhau nad oes effeithiau o'r fath yn digwydd yn sgil dyraniadau
Bae Ceredigion	Oes	
Ardal Forol Sir Benfro	Oes	
Ardal Forol Gorllewin Cymru	Oes	
Ceg Môr Hafren	Oes	
<b>Ardal Gwarchodaeth Arbennig/Ramsar</b>		
AGA/Ramsar Cilfach Tywyn	Oes	Sicrhau nad oes effeithiau o'r fath yn digwydd yn sgil dyraniadau
AGA Bae Caerfyrddin	Oes	

### Effeithiau ar yr arfordir

3.2.10 Gall datblygiadau newydd a thwf effeithio ar brosesau arfordirol. Gall gosod strwythurau amddiffyn yr arfordir er mwyn diogelu tir ac eiddo amharu ar symudiad naturiol y tywod ac erydiad, a gall hynny arwain at gywasgu arfordirol ac effeithiau ar ddynameg arfordirol.

3.2.11 Caiff safleoedd a nodwyd fel rhai a allai fod yn agored i'r effaith hon eu rhestru yn Nhabl 6. **Nid ystyrir ei bod yn debygol y bydd y polisiau o fewn y Cynllun Adneuo yn arwain at effeithiau ar yr amgylchedd morol; fodd bynnag, byddant yn cael eu hystyried ar sail ragofalus yn Adran 3.2.2 lle caiff pob dynodiad arfaethedig ei sgrinio'n unigol.**

Tabl 6 Crynodeb o'r gwaith sgrinio ar lefel generig yn achos safleoedd a nodwyd fel rhai sy'n agored i effeithiau ar yr arfordir.

Safleoedd y nodwyd eu bod yn agored i effeithiau	Angen Aseiad Pellach?	Crynodeb o'r sgrinio ar lefel generig
<b>Ardal Cadwraeth Arbennig</b>		
Twyni Bae Caerfyrddin	Oes	

Bae Caerfyrddin a'r Aberoedd	Oes	Sicrhau nad oes effeithiau o'r fath yn digwydd yn sgil dyraniadau
Bae Ceredigion	Oes	
Ardal Forol Sir Benfro	Oes	
Ardal Forol Gorllewin Cymru	Oes	
Ceg Môr Hafren	Oes	
<b>Ardal Gwarchodaeth Arbennig/Ramsar</b>		
AGA/Ramsar Cilfach Tywyn	Oes	Sicrhau nad oes effeithiau o'r fath yn digwydd yn sgil dyraniadau
AGA Bae Caerfyrddin	Oes	

### Effeithiau ar rywogaethau symudol

3.2.12 Rhywogaethau symudol yw'r nodweddion rhestredig hynny mewn safle sy'n ddibynnol ar ardaloedd o dir y tu allan i'r ffin safle dynodedig, megis adar, ystlumod, pysgod ac ati. Manylir ar y rhywogaethau symudol y nodwyd eu bod yn berthnasol i'r asesiad rhagarweiniol hwn a'r safleoedd y maent wedi'u dynodi ynddynt yn Nhabl 7. I grynhoi, ystyrir y rhywogaethau symudol canlynol:

- Gwangen, Herlyn, Llysywen bendoll yr afon, Llysywen bendoll y môr ac Eog yr Iwerydd
- Britheg y Gors
- Ystlum Du
- Yr Ystlum Pedol Mwyaf a'r Ystlum Pedol Lleiaf
- Dyfrgwn Ewropeaidd
- Dolffin Trwynbwl, Morlo Llwyd a Llamhidydd yr Harbwr
- Ardaloedd Gwarchodaeth Arbennig - Crynodiadau Adar

### **a) Gwangen, Herlyn, Llysywen bendoll yr afon, Llysywen bendoll y môr ac Eog yr Iwerydd**

3.2.13 Mae gwangod, herlod, llyswennod pendoll yr afon, llyswennod pendoll y môr ac eog yr Iwerydd i gyd yn defnyddio llwybrau mudol drwy Ardaloedd Cadwraeth Arbennig morydol ac afonol yn Sir Gaerfyrddin ar wahanol adegau o'u cylch bywyd. Yn Sir Gaerfyrddin, mae gan afonydd Tywi, Teifi a Cleddau i gyd rywogaethau mudol fel nodweddion dynodedig. Mae afon Tywi o bwysigrwydd arbennig i herlod a gwangod gan y credir ei bod yn un o bedair afon yn unig yng Nghymru lle gwyddys eu bod yn silio.

3.2.14 Mae afonydd Tywi, Teifi a Cleddau i gyd yn llifo i aberoedd sydd hefyd â herlod, gwangod a llyswennod pendoll fel nodweddion gwarchodedig, sef ACA Bae Caerfyrddin a'r Aberoedd, ACA Bae Ceredigion ac ACA Ardal Forol Sir Benfro. Mae herlod, gwangod a llyswennod pendoll hefyd yn rhywogaethau dynodedig yn afonydd Wysg a Gwy ac mae eu dalgylch yn gorwedd yn rhannol yn Sir Gaerfyrddin.

**3.2.15 Mae effeithiau oddi ar y safle ar nodweddion o fewn y safleoedd hyn yn debygol o fod o ganlyniad i ansawdd dŵr neu echdynnu dŵr. Fodd bynnag, caiff y rhain eu hasesu ar wahân o dan 'Effeithiau sy'n gysylltiedig â datblygu' ac felly ni chânt eu hystyried ymhellach o dan y llwybr effaith hwn.**

3.2.16 Gallai twf a datblygu hefyd arwain at rwystrau i fudo, megis rhwystrau ffisegol neu effeithiau sŵn. **Caiff effeithiau sŵn eu hasesu ar wahân o dan 'Effeithiau llygredd golau a sŵn ar rywogaethau' ac felly ni chânt eu hystyried ymhellach o dan y llwybr effaith hwn.**



3.2.17 Gall adeiladu seilwaith ategol ar gyfer datblygiadau, megis ffyrdd neu bontydd, achosi rhwystrau ffisegol i fudo. **Ystyrir y posibilrwydd am effeithiau o ganlyniad i rwystrau ffisegol i fudo yn Adran 3.2.2 lle caiff pob dyraniad arfaethedig ei sgrinio'n unigol.**

### **b) Britheg y Gors**

3.2.18 Mae brithegion y gors yn nodweddion dynodedig mewn nifer o safleoedd o fewn y glustogfa 15km sydd i'w hystyried o dan yr Asesiad Rheoliadau Cynefinoedd (Tabl 7). Mae'r amcanion cadwraeth ar gyfer brithegion y gors yn ACA Yerboston Tops, ACA Rhos Llawr Cwrt, ACA Preseli ac ACA Tiroedd Comin Gŵyr yn nodi y 'Bydd o leiaf 10ha o gynefinoedd mewn cyflwr da (bridio gorau posibl) yn yr Ardal Cadwraeth Arbennig neu o fewn radiws 2km iddi, wedi'u gosod mewn matrices sy'n cynnwys o leiaf 50ha o gynefin mewn cyflwr addas'.

3.2.19 Ystyrir bod y cyfan, heblaw am ACA Tiroedd Comin Gŵyr, yn cynnal cynefin annigonol er mwyn cyflawni statws cadwraeth da o dan yr amcan uchod, ac felly maent yn sensitif iawn i ddarnio a cholli cynefin o ganlyniad i ddatblygu o fewn radiws o 2km o ffiniau'r Ardal Cadwraeth Arbennig.

**3.2.20 Fodd bynnag, lleolir ACA Yerboston Tops, ACA Rhos Llawr Cwrt ac ACA Tiroedd Comin Gŵyr fwy na 2km y tu allan i ddylanwad uniongyrchol CDLI Sir Gaerfyrddin ac felly caiff pob un ei sgrinio allan o ystyriaeth bellach o dan y llwybr effaith hwn, gan nad yw'r CDLI yn debygol o gael effaith arwyddocaol ar ddarnio cynefinoedd yn y safleoedd hyn.**

**3.2.21 Oherwydd ei hagosrwydd at ffin Sir Gaerfyrddin, caiff y posibilrwydd o effeithiau ar ACA Preseli o ganlyniad i ddarnio cynefinoedd cynhaliol ei sgrinio i mewn ar gyfer ystyriaeth bellach yn Adran 3.2.2, lle mae rhaid nodi ac asesu unrhyw ddyraniadau a allai effeithio ar y glustogfa gynefin 2km o amgylch y safle hwn.**

3.2.22 Cafodd yr amcanion cadwraeth ar gyfer ACA Caeau'r Mynydd Mawr eu diweddarau gan Cyfoeth Naturiol Cymru yn 2016, er mwyn adlewyrchu'r wybodaeth a'r ddealltwriaeth ddiweddaraf mewn perthynas â'r safle a'i nodweddion.

3.2.23 Mae'r amcanion cadwraeth wedi'u diweddarau hyn yn datgan, er mwyn bod yn hyfyw yn y tymor hir, bod angen 'o leiaf 100 hectar o gynefinoedd fod ar gael' ar gyfer poblogaeth brithegion y gors, 'gyda chysylltedd digonol yn gysylltiedig ag unedau craidd yr ACA'. Mae'n ofynnol bod yr unedau ACA craidd yn darparu o leiaf 17.5 hectar o gynefin sydd ar gael, ac yn darparu o leiaf 6 hectar o gynefin da yn ACA Caeau'r Mynydd Mawr.

3.2.24 Ystyrir bod yr Amcan Cadwraeth ar gyfer ACA Caeau'r Mynydd Mawr o safbwynt brithegion y gors mewn cyflwr anffafriol, heb gyfrif 'uchafbwynt' o weoedd larfaol britheg y gors ers 1991, pan gyfrifwyd tua 279 gan Gwarchod Gloynnod Byw o fewn yr ACA. Mae faint o gynefin britheg y gors sydd mewn Cyflwr Addas a Chyflwr Da o fewn yr ACA hefyd yn is na'r targed a gynhwyswyd yn yr Amcan Cadwraeth.

3.2.25 Yn ystod y gwaith monitro a gynhaliwyd yn 2009 gan Gwarchod Gloynnod Byw ystyriwyd bod poblogaeth brithegion y gors Caeau'r Mynydd Mawr yn dirywio'n gyson. Credid mai'r hyn a oedd yn gyfrifol am hyn oedd esgeulustod a rheolaeth anghydnaws yn rhai o'r safleoedd gwarchodedig, yn ogystal â dinistrio cynefinoedd a oedd yn digwydd y tu allan i'r safleoedd gwarchodedig, ond o fewn ardal dirwedd y feta-boblogaeth.

**3.2.26 Caiff y posibilrwydd o effeithiau ar ACA Caeau'r Mynydd Mawr o ganlyniad i ddarnio cynefinoedd cynhaliol ei ystyried yn fanylach yn Adran 3.2.2, lle caiff pob dyraniad arfaethedig ei sgrinio'n unigol.**

### **c) Ystlum Du**

3.2.27 Mewn perthynas ag effeithiau posibl oddi ar y safle ar ystlumod du, mae cynllun rheoli ACA Coetiroedd Gogledd Sir Benfro yn nodi 'Un bygythiad i ddyfodol yr ystlum du yw bod tua

*hanner y safleoedd clwydo a'r rhan fwyaf o'r ardaloedd porthianna y tu allan i ffiniau'r ACA, oherwydd bod y ffiniau wedi cael eu pennu cyn i'r ystumod gael eu darganfod'. Er mwyn mynd i'r afael â hynny, mae gan y cynllun rheoli safle yr amcanion cadwraeth canlynol ar gyfer ystumod du:*

3.2.28 *'bydd yna gynefin porthianna parhaus o fewn radiws o 16km o amgylch Coedwig Pengelli, yn cynnwys dyffrynnoedd coediog a nentydd, gwrychoedd isel a rhai wedi gordyfu, prysgwydd, porfeydd wedi gordyfu, clystyrau toredig a choetir (all gynnwys planhigfeydd conwydd).'*

3.2.29 *'Bydd manau clwydo y tu allan i ffin [yr ACA] yn cael eu gadael heb aflonyddu arnynt, ac ni fydd coetir yn cael ei reoli o fewn 50m i fan clwydo ystumod du ac ni fydd haenau prysgwydd yn cael eu clirio.'*

3.2.30 Tra gall rhywogaethau penodol o ystumod hedfan pellteroedd o'r fath i gael mynediad i ardaloedd porthianna, mae mwyafrif helaeth y cynefin bwydo sydd yn angenrheidiol er mwyn cynnal man clwydo (h.y. y 'parth cynnal man clwydo' yn llawer agosach na hyn (ystyried yn gyffredinol bod y parth cynnal man clwydo ar gyfer ystumod pedol yn radiws o 4km o'r man clwydo). Tra gall ystumod hefyd hedfan pellteroedd mawr o fannau clwydo yn ystod yr haf i safleoedd gaeafgysgu, mae'r risgiau sy'n gysylltiedig â bod yn agored i unrhyw fath o ddatblygiad (e.e. ffermydd gwynt, cynlluniau ffyrdd, ac ati) yn llawer is o ystyried bod y teithiau hyn yn digwydd unwaith y flwyddyn yn unig (yn hytrach nag yn rheolaidd, fel yn ystod y misoedd actif sef o fis Ebrill i fis Hydref yn fras). Felly, gosodwyd y glustogfa ar gyfer Ardaloedd Cadwraeth Arbennig lle mae ystumod yn nodwedd gymhwysol yn 10km, i gyd-fynd â 'synnwyr y fawd' a ddefnyddiwyd yn yr Asesiad Rheoliadau Cynefinoedd a gyflawnwyd yn y Fframwaith Datblygu Cenedlaethol<sup>5</sup>.

**3.2.31 O ganlyniad, bydd angen cynnal gwaith sgrinio pellach er mwyn nodi unrhyw effeithiau posibl ar gynefin porthianna o fewn radiws o 10km o gwmpas Pengelli a ddefnyddir gan ystumod du. Caiff hyn ei ystyried yn Adran 3.2.2 lle caiff pob dyraniad arfaethedig ei sgrinio'n unigol.**

#### **d) Yr Ystum Pedol Mwyaf a'r Ystum Pedol Lleiaf**

3.2.32 Mae'r Ystum Pedol Mwyaf a'r Ystum Pedol Lleiaf yn nodweddion ar Safleoedd Ystumod Sir Benfro a Llynnoedd Bosherton, sydd yn cynnwys ystod o safleoedd clwydo pwysig a safleoedd clwydo meithrin ar gyfer amryw rywogaethau o ystumod.

3.2.33 Mae Cynllun Rheoli Safleoedd Ystumod Sir Benfro a Llynnoedd Bosherton yn nodi y bydd *'systemau gwrychoedd helaeth a chysiau dŵr â choed ar y glannau, sydd yn cysylltu safleoedd clwydo a glaswelltiroedd ac ardaloedd porthianna yn cael eu cadw o fewn hyd at 16km o'r safleoedd clwydo hyn'* rhwng 1-16km o'r Safleoedd o Ddiddordeb Gwyddonol Arbennig (SoDdGA) cydrannol.

3.2.34 Mae hefyd yn nodi y gellir defnyddio rhwng 7-16 km o'r Safleoedd o Ddiddordeb Gwyddonol Arbennig cydrannol ar gyfer porthianna, ond y gall llwybrau hedfan arwain ymhellach gan gysylltu â safleoedd clwydo eraill. Ac y dylai *'Pob safle clwydo sy'n hysbys i Gyngor Cefn Gwlad Cymru (bellach Cyfoeth Naturiol Cymru) gael eu cynnal heb unrhyw ddirywiad ffisegol nac aflonyddwch, na cholli cyfle i glwydo o fewn radiws o 1-16km o'r safleoedd clwydo allweddol yn yr ACA.'*

3.2.35 Mae ACA Safleoedd Ystumod Sir Benfro a Llynnoedd Bosherton fwy na 16km y tu allan i ffin Sir Gaerfyrddin, ac felly ni fydd cynllun adnewo'r CDLI yn cael unrhyw effeithiau arwyddocaol ar yr amcan hwn. Fodd bynnag, mae'n berthnasol i'r asesiad hwn bod y cynllun rheoli yn cyfeirio at gofnodion cronol, sy'n dangos bod yr Ystum Pedol Mwyaf a'r Ystum

<sup>5</sup>Asesiad Rheoliadau Cynefinoedd Fframwaith Datblygu Cenedlaethol Cymru, Gorffennaf 2019 <https://llyw.cymru/sites/default/files/consultations/2019-08/atodiad-a-adroddiad-asesiad-rheoliadau-cynefinoedd.pdf>

Pedol Lleiaf yn defnyddio safleoedd clwydo yng Ngorllewin Cymru drwyddi draw, gan gynnwys Sir Gaerfyrddin.

**3.2.36 Ar sail ragofalus, byddai angen gwirio cofnodion i lywio'r broses o sgrinio unrhyw ardaloedd o'r fath yr ystyrir eu datblygu mewn perthynas â bygythiadau posibl i ystumod pedol mwyaf ac ystumod pedol lleiaf, ac felly caiff hyn ei ystyried ymhellach yn Adran 3.2.2 lle caiff pob dyraniad arfaethedig ei sgrinio'n unigol.**

### **e) Dyfrgwn Ewropeaidd**

3.2.37 Mae dyfrgwn Ewropeaidd yn nodweddion dynodedig mewn nifer o safleoedd Ewropeaidd yr ystyrir eu sgrinio o fewn y ddogfen hon, gan gynnwys Ardaloedd Cadwraeth Arbennig Afon Tywi, Afon Teifi, Afonydd Cleddau, Bae ac Aberoedd Sir Gaerfyrddin, Safleoedd Ystumod Sir Benfro a Llynnoedd Bosherton, Ardal Forol Sir Benfro, Afon Gwy ac Afon Wysg. Mae'r cynlluniau rheoli ar gyfer yr holl safleoedd y cyfeiriwyd atynt eisoes yn amlygu y '*gall datblygiadau sydd yn effeithio ar safleoedd gorffwys a bridio y tu allan i ffiniau'r ACA effeithio ar ddyfrgwn*'.

3.2.38 O ran Ardaloedd Cadwraeth Arbennig afonol, mae'r cynlluniau rheoli yn dweud bod '*angen i ddyfrgwn gael digon o gynefin torlannol tawel ar gyfer bridio a gorffwys wedi'i gynnal mewn ardaloedd cyfagos i'r ACA a bod y ffocws mewn ardaloedd trefol yn aml yn cael ei roi ar gynnal y afon fel 'coridor cyfathrebu' heb ystyried bod angen y cynefinoedd cynhaliol o'i hamgylch, sy'n galluogi coridor yr afon i weithredu'n effeithlon*'.

3.2.39 Un bygythiad sy'n arbennig o berthnasol yw'r cynnydd yn y defnydd o ffyrdd, gan fod marwolaethau dyfrgwn ar ffyrdd wedi'i amlygu fel ffactor a allai gael effaith arwyddocaol ar boblogaethau mewn dalgyloedd afonydd.

3.2.40 Mae hi hefyd yn debygol iawn bod dyfrgwn yn teithio rhwng cyrsiau dŵr ac ar hyd ar arfordir, gan ddefnyddio cyrsiau dŵr mewndirol ar gyfer bridio, ac ardaloedd arfordirol ar gyfer porthianna. Gwyddys bod dyfrgwn yn defnyddio'r rhan fwyaf o rannau o'r morlin yn Ardaloedd Cadwraeth Arbennig Ardal Forol Sir Benfro a Bae ac Aberoedd Sir Gaerfyrddin ac yn agos atynt, ac mae'n debygol bod dyfrgwn sy'n bresennol ar safle penodol yn rhan o'r boblogaeth ehangach, heb unrhyw safle wedi'i ynysu'n llwyr. Yr hyn sy'n berthnasol i'r asesiad hwn yw'r cysylltiad a bwysleisir rhwng Ardaloedd Cadwraeth Arbennig yr arfordir ac Ardaloedd Cadwraeth Arbennig Afon Tywi ac Afon Cleddau, sydd ill dwy o fewn ffiniau Sir Gaerfyrddin.

3.2.41 Mae hyn yn dangos bod dyfrgwn yn symudol iawn rhwng yr Ardaloedd Cadwraeth Arbennig uchod ac fel y cyfryw maent mewn perygl o ddioddef effeithiau o ganlyniad i'r CDLI, y tu allan i ffiniau'r ACA.

**3.2.42 Yng ngoleuni hyn, rhoddir ystyriaeth bellach i hyn yn Adran 3.2.2 lle caiff pob dynodiad arfaethedig ei sgrinio'n unigol, er mwyn nodi unrhyw effeithiau posibl ar y defnydd a wneir gan ddyfrgwn o ardaloedd addas o dir y tu allan i ffin yr ACA.**

### **f) Dolffin Trwynbwl, Morlo Llwyd a Llamhidydd yr Harbwr**

3.2.43 Mae dolffiniaid trwynbwl yn nodweddion dynodedig yn ACA Bae Ceredigion, sydd 9.2km i'r gorllewin o ffin Sir Gaerfyrddin. Dengys data ar yr achosion o weld rhywogaethau dolffiniaid trwynbwl o amgylch arfordir Cymru<sup>6</sup> na welwyd unrhyw ddolffiniaid trwynbwl yn defnyddio dyfrffyrdd yn uniongyrchol o fewn ardal y cynllun. **Felly, caiff effeithiau uniongyrchol ar ddolffiniaid trwynbwl eu hystyried yn annhebygol a chânt eu sgrinio allan o dan y llwybr effaith hwn.**

3.2.44 Fodd bynnag, mae gan broblemau ansawdd dŵr i fyny'r afon yn afon Teifi y potensial i gael effaith negyddol ar y rhywogaethau o fewn ACA Bae Ceredigion. **Rhoddir sylw manylach i faterion sy'n gysylltiedig ag ansawdd dŵr o dan y pennawd 'Effeithiau sy'n**

<sup>6</sup> Cofnodion achosion dolffiniaid trwynbwl Atlas yr NBN, cyrchwyd 06/03/19: <https://species.nbnatlas.org/species/NBNSYS0000005179>

**gysylltiedig â datblygu - ansawdd dŵr' ac felly ni chânt eu hystyried ymhellach o dan y llwybr effaith hwn.**

3.2.45 Mae'r Morlo Llwyd yn nodwedd o ACA Bae Ceredigion ac ACA Ardal Forol Sir Benfro, a gwelwyd nifer fechan yn ardal Bae Caerfyrddin<sup>7</sup>. Mae'n annhebygol y bydd y CDLI yn cael unrhyw effeithiau uniongyrchol ar rywogaethau morloi llwyd gan nad oes yna unrhyw ymgynulladau morloi llwyd o fewn ardal y Bae; fodd bynnag, mae posibilrwydd y ceir mwy o ddefnydd hamdden o Fae Caerfyrddin, megis cychod a physgota o ganlyniad i ddatblygu a all gael effeithiau. Mae'n bosibl y gallai materion ansawdd dŵr i fyny'r afon yn afonydd Cleddau neu afon Teifi, yn ogystal ag afon Tywi, gael effaith negyddol ar y morlo llwyd o fewn ACA Bae Ceredigion ac ACA Ardal Forol Sir Benfro, yn ogystal â'u hysglyfaeth naturiol.

**3.2.46 Fodd bynnag, rhoddir sylw i faterion sy'n gysylltiedig â hamdden o dan y pennawd 'effeithiau aflonyddu ar rywogaethau'. Rhoddir sylw i faterion sy'n gysylltiedig ag ansawdd dŵr o dan y pennawd 'Effeithiau sy'n gysylltiedig â datblygu' ac felly ni chânt eu hystyried ymhellach o dan y llwybr effaith hwn.**

3.2.47 Mae rhwydwaith o wyth safle wedi'u nodi o fewn dyfroedd y DU er mwyn diogelu llamhidyddion yr harbwr (*Phocoena phocoena*). Mae gan ddau o'r safleoedd hyn y potensial i gael eu heffeithio'n anuniongyrchol gan y CDLI, sef ACA Ceg Môr Hafren ac ACA Ardal Forol Gorllewin Cymru.

3.2.48 Nodwyd gwahaniaethau tymhorol yn y defnydd cymharol a wneir o'r safleoedd yn seiliedig ar ddadansoddiadau Heinänen a Skov (2015)<sup>8</sup>. Mae Ceg Môr Hafren wedi'i dynodi oherwydd ei phwysigrwydd i lamhidydd yr harbwr ym misoedd y gaeaf (Hydref i Fawrth), tra bod Ardal Forol Gorllewin Cymru wedi'i dynodi oherwydd ei phwysigrwydd i lamidyddion ym misoedd yr haf a'r gaeaf.

3.2.49 Mae'r effeithiau bosibl ar y safleoedd hyn yn cynnwys materion ansawdd dŵr i fyny'r afon yn afonydd Cleddau neu afon Teifi, yn ogystal ag afon Tywi. Mae'n bosibl hefyd y ceir mwy o ddefnydd hamdden o Fae Caerfyrddin, megis cychod a physgota, o ganlyniad i ddatblygu a allai gael effeithiau.

**3.2.50 Rhoddir sylw i faterion sy'n gysylltiedig â hamdden o dan y pennawd 'Effeithiau aflonyddu ar rywogaethau'. Rhoddir sylw i faterion sy'n gysylltiedig ag ansawdd dŵr o dan y pennawd 'Effeithiau sy'n gysylltiedig â datblygu' ac felly ni chânt eu hystyried ymhellach o dan y llwybr effaith hwn.**

**g) Ardaloedd Gwarchodaeth Arbennig - Crynodiadau Adar**

3.2.51 Mae AGA Elenydd-Mallaen wedi'i dynodi ar gyfer cudyllod bach, barcudiaid coch a hebogiaid tramor sy'n bridio. O blith y boblogaeth genedlaethol, gwyddys fod yr Ardal Gwarchodaeth Arbennig yn cynnal 0.5% o'r cudyllod bach sy'n bridio, 9.3% o'r barcudiaid coch sy'n bridio, a 1.3% o'r hebogiaid tramor sy'n bridio. Er mwyn asesu a oes yna brosesau neu lwybrau trwy'r rhain y gall y cynllun ddylanwadu ar fuddiannau cymhwysu'r safle, mae'n bwysig ystyried y pellteroedd y gall rhai rhywogaethau deithio y tu hwnt i ffiniau eu Hardaloedd Gwarchodaeth Arbennig. Yn unol â'r egwyddor ragofalus, ystyriwyd tiriogaeth porthianna ehangaf pob rhywogaeth. Ar gyfer cudyllod bach sy'n bridio, mae'r diriogaeth hon yn 5km o led, ar gyfer barcudiaid coch sy'n bridio mae'n 6km o led ac ar gyfer hebogiaid tramor sy'n bridio mae hyd at 18km o led.<sup>9</sup>

<sup>7</sup> Cofnodion achosion morloi llwyd Atlas yr NBN, cyrchwyd 07/03/19: [https://species.nbnatlas.org/species/NBNSYS0000005137#tab\\_mapView](https://species.nbnatlas.org/species/NBNSYS0000005137#tab_mapView)

<sup>8</sup> Heinänen, S. a Skov H. 2015, The identification of discrete and persistent areas of relatively high harbour porpoise density in the wider UK marine area, JNCC Report 544, ISSN 0963 8091

<sup>9</sup> Scottish Natural Heritage. Assessing Connectivity with Special Protection Areas (SPAs). Guidance. Fersiwn 3 – Mehefin 2016. <https://www.nature.scot/assessing-connectivity-special-protection-areas>

**3.2.52 Yng ngoleuni hyn, bydd angen gwneud gwaith sgrinio manwl yn Adran 3.2.2 i nodi unrhyw ddyraniadau a allai effeithio ar y defnydd o ardaloedd addas o gynefinoedd porthianna y tu allan i ffin yr ACA gan rywogaethau adar cymhwysol AGA Elenydd-Mallaen. Yn achos y cudyll bach, bydd hyn yn cael ei ystyried o fewn 5km i ffin yr AGA, yn achos y barcud coch bydd o fewn 6km ac yn achos yr hebog tramor bydd o fewn 18km i ffin yr AGA.**

3.2.53 Ystyrir bod y rhywogaethau adar rhestredig yn Ardaloedd Gwarchodaeth Arbennig Cilfach Tywyn a Bae Caerfyrddin hefyd yn rhai 'symudol', oherwydd adeg y penllanw mae llawer o'r rhywogaethau adar hirgoes yn debygol o chwilio am loches mewn cynefin cynhaliol y tu allan i ffin yr AGA. Mae hynny'n digwydd oherwydd bod cynefinoedd sydd uwchben y llanw uchel cymedrig yn mynd yn rhy llawn, neu mae adar sy'n clwydo yn aflonyddu arnynt, pan gaiff adar sy'n defnyddio cynefinoedd rhynglanwol eu gorfodi allan gan y llanw sydd ar ei ffordd i mewn. Felly, ar adegau penodol bydd yn rhaid i'r adar ddefnyddio cynefinoedd cynhaliol y tu allan i'r AGA, sydd yn aml yn cynnwys tir âr neu gaeau chwarae hamdden. Yn absenoldeb unrhyw dystiolaeth i'r gwrthwyneb, gall rhywogaethau adar ddefnyddio unrhyw dir addas o fewn 1km i'r tir o'r Ardaloedd Gwarchodaeth Arbennig fel cynefinoedd ategol adeg llanw uchel neu yn ystod tywydd garw.

**3.2.54 Bydd angen gwirio cofnodion adar i lywio'r broses o sgrinio unrhyw ardaloedd o'r fath yr ystyrir eu datblygu, a chaiff hyn ei ystyried yn Adran 3.2.2 lle caiff pob dyraniad arfaethedig ei sgrinio'n unigol.**

Tabl 7 Crynodeb o'r gwaith sgrinio ar lefel generig yn achos safleoedd a nodwyd fel rhai sy'n agored i effeithiau ar rywogaethau symudol.

Safleoedd sydd â rhywogaethau symudol fel nodweddion dynodedig	Pellter y tu allan i ffiniau CSC	Rhywogaethau yr effeithir arnynt o bosibl	Angen Aseiad Pellach?
<b>O fewn ffiniau CSC</b>			
ACA Afon Tywi	Ddim yn berthnasol	Gwangen	Oes
		Herlyn	Oes
		Llysywen bendoll y môr	Oes
		Llysywen bendoll yr afon	Oes
		Dyfrgi	Oes
ACA Afon Teifi	Ddim yn berthnasol	Gwangen	Oes
		Herlyn	Oes
		Llysywen bendoll y môr	Oes
		Llysywen bendoll yr afon	Oes
		Dyfrgi	Oes
		Eog yr Iwerydd	Oes
ACA Afonydd Cleddau	Ddim yn berthnasol	Llysywen bendoll yr afon	Oes
		Llysywen bendoll y môr	Oes
ACA Bae Caerfyrddin a'r Aberoedd	Ddim yn berthnasol	Gwangen	Oes
		Herlyn	Oes
		Llysywen bendoll y môr	Oes
		Llysywen bendoll yr afon	Oes
		Dyfrgi	Oes
ACA Caeau'r Mynydd Mawr	Ddim yn berthnasol	Britheg y Gors	Oes
AGA Bae Caerfyrddin	Ddim yn berthnasol	Crynodeiad o Adar	Oes
AGA/Ramsar Cilfach Tywyn	Ddim yn berthnasol	Crynodeiad o Adar	Oes
AGA Elenydd Mallaen	Ddim yn berthnasol	Crynodeiad o Adar	Oes
ACA Ceg Môr Hafren	Ddim yn berthnasol	Llamhidydd yr Harbwr	Nac oes
<b>Y tu allan i ffiniau CSC</b>			
ACA Bae Ceredigion	9.2km	Dolffin trwynbwl	Nac oes
		Morlo llwyd	Nac oes
		Llysywen bendoll y môr	Oes
		Llysywen bendoll yr afon	Oes
ACA Ardal Forol Sir Benfro	4.7km	Morlo llwyd	Nac oes
		Llysywen bendoll y môr	Oes
		Llysywen bendoll yr afon	Oes
		Herlyn	Oes
		Gwangen	Oes
		Dyfrgi	Oes
Afon Gwy	1.7km	Gwangen	Oes
		Herlyn	Oes

		Llysywen bendoll y môr	Oes
		Llysywen bendoll yr afon	Oes
		Dyfrgi	Oes
		Eog yr Iwerydd	Oes
Afon Wysg	0.2km	Gwangen	Oes
		Herlyn	Oes
		Llysywen bendoll y môr	Oes
		Llysywen bendoll yr afon	Oes
		Dyfrgi	Oes
		Eog yr Iwerydd	Oes
ACA Ardal Forol Gorllewin Cymru	9.2km	Llamhidydd yr Harbwr	Nac oes
Coetiroedd Gogledd Sir Benfro	9km	Ystlum Du	Oes
Safleoedd ystlumod Sir Benfro	6.9km	Ystlum Pedol Mwyaf	Oes
		Ystlum Pedol Lleiaf	Oes
		Dyfrgi	Oes
Yerbeston Tops	8.8km	Britheg y Gors	Nac oes
Rhos Llawr-cwrt	7.5km	Britheg y Gors	Nac oes
Preseli	0.5km	Britheg y Gors	Oes
Tiroedd Comin Gŵyr	4km	Britheg y Gors	Nac oes

## Effeithiau hamdden

3.2.55 Mae effeithiau pwysau hamdden ar Ardaloedd Cadwraeth Arbennig ac Ardaloedd Gwarchodaeth Arbennig yn bennaf yn gysylltiedig â difrod i gynefinoedd ac aflonyddu ar rywogaethau y dynodwyd y safle ar eu cyfer. Fel arfer bydd difrod i gynefinoedd yn digwydd o ganlyniad i sathru, sydd dros gyfnod o amser yn gallu achosi i lwybrau gael eu sefydlu a'u lledu o ganlyniad i hynny. Wrth i lwybrau gael eu treulio o gael eu defnyddio gall hyn hefyd achosi neu gyflymu erydiad, sydd yn arwain at fwy o ddifrod i gynefinoedd. Gall mwy o fynediad hefyd gynyddu'r tebygolrwydd bod rhywogaethau ymwithiol anfrodorol yn cael eu cyflwyno i'r ACA.

3.2.56 Mae aflonyddu ar rywogaethau mewn Ardaloedd Cadwraeth Arbennig ac Ardaloedd Gwarchodaeth Arbennig a/neu effeithiau arnynt yn bennaf yn ganlyniad i gynnydd mewn defnydd o'r safleoedd, a gall hynny arwain at gynnydd mewn gweithgareddau megis mynd â chŵn am dro, pysgota hamdden, yn ogystal â gweithgareddau eco-dwristiaeth, cychod hamdden a llygredd sydd yn gysylltiedig â defnydd anthropogenig o safle. Rhoddir sylw manylach i effeithiau hamdden o'r fath ar rywogaethau o dan y pennawd 'Effeithiau aflonyddu ar rywogaethau'.

3.2.57 Mae Adran 9 y strategaeth a ffeirir yn nodi y byddai'r opsiwn twf strategol y mae'r strategaeth wedi ei seilio arno yn arwain at newid o + 15,115 yn y boblogaeth, sydd yn cynrychioli twf o + 8.1% dros gyfnod y cynllun. Oni bai bod datblygu sylweddol yn digwydd yn agos iawn i safle Ewropeaidd, gellir tybio, ar sail ragofalus, y gall dyraniadau CDLI ond arwain at gynnydd cymesurol mwyaf o 8.1% mewn niferoedd ymwelwyr dros gyfnod y cynllun.

3.2.58 Nodir bod yna naw safle a allai fod yn sensitif i bwysau hamdden. Mewn perthynas ag effeithiau posibl y gweithgareddau hamdden sydd yn gysylltiedig â'r twf mewn poblogaeth yn gyffredinol, ystyrir y bydd y camau rheoli gweithgareddau safle presennol yn gallu sicrhau y bydd safleoedd yn gallu ymdopi â'r cynnydd cyffredinol disgwylidig o tua 0.54% mewn niferoedd ymwelwyr bob blwyddyn heb unrhyw effeithiau arwyddocaol tebygol ar amcanion

cadwraeth **ac felly caiff effeithiau twf cyffredinol y cynllun eu sgrinio allan o ystyriaeth bellach.**

**3.2.59 Rhoddir sylw i effeithiau aflonyddwch penodol i safle sy'n gysylltiedig â hamdden o dan y pennawd 'Effeithiau aflonyddu ar rywogaethau' ac felly caiff pob safle ei sgrinio allan o dan y llwybr effaith hwn.**

3.2.60 Dangosir crynodeb o'r gwaith sgrinio rhagarweiniol yn achos safleoedd Ewropeaidd y nodwyd y gallent fod yn agored i effeithiau hamdden yn Nhabl 8.

*Tabl 8 Crynodeb o'r gwaith sgrinio ar lefel generig yn achos safleoedd a nodwyd fel rhai sy'n agored i effeithiau hamdden.*

Safleoedd y nodwyd eu bod yn agored i effeithiau	Angen Sgrinio Pellach?	Crynodeb o'r sgrinio ar lefel generig
<b>Ardal Cadwraeth Arbennig</b>		
Afon Teifi	<b>Nac oes</b>	Nodi dyraniadau sy'n agos at safleoedd y nodwyd eu bod yn agored i bwysau hamdden.
Afon Tywi	<b>Nac oes</b>	
Bae Caerfyrddin a'r Aberoedd	<b>Nac oes</b>	
Twyni Bae Caerfyrddin	<b>Nac oes</b>	
Cernydd Carmel	<b>Nac oes</b>	
Cwm Doethie - Mynydd Mallaen	<b>Nac oes</b>	
<b>Ardal Gwarchodaeth Arbennig/Ramsar</b>		
AGA Cilfach Tywyn	<b>Nac oes</b>	Nodi dyraniadau sy'n agos at safleoedd y nodwyd eu bod yn agored i bwysau hamdden.
AGA/Ramsar Bae Caerfyrddin	<b>Nac oes</b>	
AGA Elenydd Mallaen	<b>Nac oes</b>	

**Effeithiau o ganlyniad i ddatblygu: echdynnu dŵr**

3.2.61 Mae datblygu yn arwain at fwy o alw am gyflenwadau dŵr, a gall effeithiau posibl cynnydd mewn cyfraddau echdynnu ar lefelau dŵr wyneb a dŵr daear gynrychioli effeithiau arwyddocaol tebygol ar safleoedd Ewropeaidd.

3.2.62 Gall cyflenwad dŵr ar gyfer datblygiad newydd gael ei echdynnu o ffynhonnell sydd beth pellter o wir leoliad y datblygiad. O ganlyniad, mae'n rhaid i effeithiau posibl datblygiadau drwy echdynnu mwy o ddŵr gael eu llywio gan Gynllun Rheoli Adnoddau Dŵr Dŵr Cymru.

3.2.63 Caiff gwaith echdynnu dŵr ei drwyddedu gan Cyfoeth Naturiol Cymru (CNC), sef yr awdurdod cymwys o dan y Rheoliadau Cynefinoedd, ac felly cyfrifoldeb CNC yn bennaf yw osgoi effeithiau andwyol ar safleoedd Ewropeaidd o ganlyniad i echdynnu dŵr. Fodd bynnag, rhaid i'r Aseiad Rheoliadau Cynefinoedd o'r Cynllun Adneuo diwygiedig gydnabod bod yr opsiynau cydsynio a rheoli sydd ar gael i CNC wedi'u cyfyngu gan argaeledd dŵr. Mae'n ddyletswydd ar Dŵr Cymru i gyflenwi datblygiadau newydd, ac mae yna densiwn yn yr Aseiad Rheoliadau Cynefinoedd os yw'n tybio y gall CNC yn syml gydsynio i unrhyw gynnydd cysylltiedig mewn echdynnu dŵr mewn modd fydd yn osgoi effeithiau andwyol ar Safleoedd Ewropeaidd.

3.2.64 Cyfrifoldeb Aseiad Rheoliadau Cynefinoedd y CDLI diwygiedig yw sicrhau bod y gwaith o ddyrannu tai o ganlyniad i'r Strategaeth a Ffeirir yn cael ei wneud mewn modd sy'n golygu bod yna opsiynau hyfyw ar gael i CNC a Dŵr Cymru er mwyn bodloni galwadau am gyflenwadau dŵr ac osgoi effeithiau andwyol ar uniondeb unrhyw safleoedd Ewropeaidd.



3.2.65 Caiff gofynion adnoddau dŵr Sir Gaerfyrddin eu bodloni'n gyfan gwbl gan Dŵr Cymru, ac mae'r sir wedi ei lleoli o fewn system defnydd cysylltiol Tywi (Parth Adnoddau Dŵr Tywi). Mae Cynllun Rheoli Adnoddau diweddaraf Dŵr Cymru<sup>10</sup> yn rhagfynegi y bydd gan Barth Adnoddau Dŵr Tywi gyfenwadau dros ben drwy gydol cyfnod y CDLI, yn seiliedig ar gynydd o 14.6% a ragfynegi mewn niferoedd aelwydydd yn Sir Gaerfyrddin rhwng 2014 a 2039, gan ragweld cynnydd o 82,751 i 89,532 rhwng 2018 a 2033. Mae'r rhagolwg twf cyffredinol hwn yn fwy na'r twf y darperir ar ei gyfer yng nghynllun adneuo'r CDLI, sef 8.1%.

3.2.66 Cynhaliodd CNC ac Asiantaeth yr Amgylchedd adolygiad manwl o drwyddedau echdynnu Dŵr Cymru a daethant i'r casgliad bod yna 21 o safleoedd lle na ellid diystyru effeithiau andwyol posibl ar rywogaethau gwarchoddedig. Fodd bynnag, mae'r Cynllun Rheoli Adnoddau Dŵr yn datgan bod y diwygiadau gofynnol i drwyddedau echdynnu wedi cael eu cytuno er mwyn sicrhau lefelau cynaliadwy yn awr, ac yn y dyfodol, ac maent wedi cael eu cynnwys mewn cyfrifiadau allbwn y gellir eu defnyddio yn y llinell sylfaen.

3.2.67 Roedd Dŵr Cymru hefyd yn gyfrifol am gynnal Asesiad Rheoliadau Cynefinoedd o'r Cynllun Rheoli Adnoddau Dŵr diweddaraf<sup>11</sup>. Roedd hynny yn cynnwys ystyried yr adolygiad o drwyddedau echdynnu a gynhaliwyd gan Asiantaeth yr Amgylchedd a CNC, a daeth i'r casgliad na fydd gan y 'Cynllun Rheoli Adnoddau Dŵr unrhyw effeithiau andwyol, yn unigol neu'n gyfunol, ar unrhyw safleoedd Ewropeaidd' ar lefel y cynllun. Yn seiliedig ar yr Asesiad Rheoliadau Cynefinoedd manwl a gynhaliwyd gan Dŵr Cymru, a lywiwyd gan adolygiad CNC ac Asiantaeth yr Amgylchedd o gydsyniadau oedd yn destun ymgynghoriad eang â'r asiantaethau statudol, mae'n rhesymol i Sir Gaerfyrddin fabwysiadu'r casgliadau at ddibenion Asesiad Rheoliadau Cynefinoedd y Cynllun Adneuo. Byddai gwaith pellach yn dyblygu gwaith a wnaed gan CNC a Dŵr Cymru ac fel yr awdurdodau mwyaf priodol mewn perthynas â'r effeithiau posibl sy'n gysylltiedig â'r cyflenwad dŵr, ni ystyrir bod unrhyw waith pellach gan Sir Gaerfyrddin yn briodol nac yn angenrheidiol.

**3.2.68 Felly, daethpwyd i'r casgliad na fydd y CDLI adneuo yn cael unrhyw effaith arwyddocaol debygol ar unrhyw safle Ewropeaidd o ran yr effeithiau sy'n gysylltiedig â'r cyflenwad dŵr. Gellir eithrio effeithiau o'r fath ar sail y wybodaeth wrthrychol sydd ar gael drwy adolygiad Asiantaeth yr Amgylchedd a CNC o waith ar gydsyniadau ac Asesiad Rheoliadau Cynefinoedd diweddaraf Cynllun Rheoli Adnoddau Dŵr Dŵr Cymru.**

3.2.69 Darperir crynodeb o'r gwaith sgrinio generig yn achos safleoedd Ewropeaidd y nodwyd y gallent fod yn agored i effeithiau echdynnu yn Nhabl 9.

*Tabl 9 Crynodeb o'r gwaith sgrinio ar lefel generig yn achos safleoedd a nodwyd fel rhai sy'n agored i gynydd mewn echdynnu dŵr.*

Safleoedd y nodwyd eu bod yn agored i effeithiau	Angen Sgrinio Pellach?	Crynodeb o'r sgrinio ar lefel generig
<b>Ardal Cadwraeth Arbennig</b>		
Afon Teifi	<b>Nac oes</b>	Wedi'i sgrinio allan o ystyriaeth bellach yn seiliedig ar yr Asesiad Rheoliadau Cynefinoedd diweddaraf o Gynllun Rheoli Adnoddau Dŵr Dŵr Cymru.
Afon Tywi	<b>Nac oes</b>	
Afonydd Cleddau	<b>Nac oes</b>	
Caeau'r Mynydd Mawr	<b>Nac oes</b>	
Bae Ceredigion	<b>Nac oes</b>	
Bae Caerfyrddin a'r Aberoedd	<b>Nac oes</b>	

<sup>10</sup> Adroddiad Technegol Cynllun Rheoli Adnoddau Dŵr Terfynol Dŵr Cymru, Mawrth 2019.

<sup>11</sup><https://www.dwrcymru.com/-/media/Files/My-Water/Water-Resources/WRMP19/Reports/WRMP-HRA.pdf>

Twyni Bae Caerfyrddin	<b>Nac oes</b>	
Cernydd Carmel	<b>Nac oes</b>	
Cwm Doethie - Mynydd Mallaen	<b>Nac oes</b>	
Mynydd Epynt	<b>Nac oes</b>	
Preseli	<b>Nac oes</b>	
Afon Gwy	<b>Nac oes</b>	
Afon Wysg	<b>Nac oes</b>	
Yerbeston Tops	<b>Nac oes</b>	
Safleoedd Ystlumod Sir Benfro a Llynnoedd Bosherton	<b>Nac oes</b>	
Ardal Forol Sir Benfro	<b>Nac oes</b>	
Tiroedd Comin Gŵyr	<b>Nac oes</b>	
<b>Ardal Gwarchodaeth Arbennig/Ramsar</b>		
AGA/Ramsar Cilfach Tywyn	<b>Nac oes</b>	Wedi'i sgrinio allan o ystyriaeth bellach yn seiliedig ar yr Asesiad Rheoliadau Cynefinoedd diweddaraf o Gynllun Rheoli Adnoddau Dŵr Dŵr Cymru.
AGA Bae Caerfyrddin	<b>Nac oes</b>	

### Effeithiau o ganlyniad i ddatblygu: gollwng dŵr gwastraff

3.2.70 Bydd datblygu yn cynhyrchu dŵr gwastraff y bydd angen ei drin cyn ei waredu. Yr opsiwn a ffeirir ar gyfer gwaredu dŵr gwastraff yw drwy gysylltu â'r prif rwydwaith carthffosiaeth, a thrin y dŵr yn y gwaith trin dŵr gwastraff perthnasol.

3.2.71 Caiff dŵr gwastraff sy'n cael ei ollwng gan Dŵr Cymru ei drwyddedu gan CNC, sydd hefyd yn awdurdod cymwys o dan y Rheoliadau Cynefinoedd. Er mai CNC sy'n gyfrifol yn bennaf am osgoi unrhyw effeithiau andwyol ar safleoedd Ewropeaidd o ganlyniad i gydsyniadau gollwng, rhaid i'r Asesiad Rheoliadau Cynefinoedd o'r Cynllun Adnewidol gydnabod bod yr opsiynau cydsynio a rheoli sydd ar gael i CNC yn cael eu cyfyngu gan gapasiti'r seilwaith a'r lefelau llygredd presennol yn yr amgylchedd derbyn. Mae'n ddyletswydd ar Dŵr Cymru i dderbyn dŵr gwastraff o ddatblygiadau newydd, pan fydd cysylltu â'r brif garthffos yn ymarferol, ond ceir tensiwn o fewn yr Asesiad Rheoliadau Cynefinoedd os yw'n tybio naill ai y gall Dŵr Cymru dderbyn unrhyw gynnydd cysylltiedig mewn dŵr gwastraff waeth beth fo'r cyfyngiadau o ran capasiti, neu y gall materion capasiti o'r fath gael eu datrys gan opsiynau cydsynio CNC sy'n osgoi effeithiau andwyol ar safleoedd Ewropeaidd.

3.2.72 Mae dyletswydd gyffredinol ar Dŵr Cymru o dan adran 94 o Ddeddf Diwydiant Dŵr 1991 i ddraenio'r ardal yn effeithiol. Os oes angen capasiti ychwanegol yn y systemau presennol, yna mae rhwymedigaeth gyfreithiol arnynt i'w ddarparu drwy eu dulliau ariannu arferol. Mae'r ddyletswydd gyffredinol hon yn ymestyn i systemau carthffosiaeth yn ogystal â gwaith trin carthffosiaeth.

3.2.73 Pwrpas yr Asesiad Rheoliadau Cynefinoedd yw sicrhau bod dyrannu tai fel rhan o'r Strategaeth a Ffeirir yn cael ei wneud mewn modd sy'n golygu bod yna opsiynau hyfyw ar gael i CNC a Dŵr Cymru er mwyn bodloni galwadau am ddraenio dŵr gwastraff, heb effeithiau andwyol ar uniondeb unrhyw safleoedd Ewropeaidd.

3.2.74 O dan Reoliad 63 o'r Rheoliadau Cynefinoedd, mae Cyfoeth Naturiol Cymru (CNC) yn gyfrifol am sicrhau bod effeithiau posibl dŵr gwastraff wedi ei drin ar safleoedd Dynodedig Ewropeaidd yn cael eu hystyried fel rhan o Adolygiad o'r holl Gydsyniadau Presennol (RoC). O dan yr RoC, bydd cydsyniadau gollwng a thrwyddedau echdynnu dŵr wedi cael eu hystyried er mwyn sicrhau na fu unrhyw effeithiau andwyol ar fuddiannau cadwraethol mewn safleoedd dynodedig o ganlyniad i'r cydsyniadau hyn. Yn unol â chanllawiau Defra, gellir tybio, yn absenoldeb unrhyw ddeunydd ychwanegol a fyddai'n golygu bod penderfyniad yr RoC wedi

dyddio, neu unrhyw arwydd nad yw'r dadansoddiad sy'n tanategu casgliadau'r RoC yn ddigon trylwyr a chadarn, y caiff casgliadau'r RoC eu mabwysiadu at ddibenion yr asesiad hwn. Felly, ble gellir cynnwys dyraniadau o fewn y terfynau cydsyniad gollwng ôl-RoC, gellir ystyried na fydd yna unrhyw effeithiau arwyddocaol tebygol ar safleoedd Dynodedig Ewropeaidd yn unigol, neu'n gyfunol â'i gilydd.

3.2.75 Fodd bynnag, petai'r datblygiad dyranedig efallai'n fwy na'r capasiti a ganiateir sydd ar gael, mae'n debyg y bydd angen trwydded newydd neu addasedig ar y gwaith trin dŵr gwastraff dan sylw er mwyn darparu ar gyfer y cynnydd mewn galw, a byddai'n rhaid i'r Aseiad Rheoliadau Cynefinoedd ystyried a fyddai'n dichonadwy i gapasiti ychwanegol o'r fath gael ei ddarparu heb unrhyw effaith andwyol ar uniondeb unrhyw Safleoedd Ewropeaidd.

3.2.76 Mae'r ymgynghoriad gyda Dŵr Cymru wedi cadarnhau bod modd cynnwys y rhan fwyaf o'r twf a gynigir yn y CDLI diwygiedig o fewn y cydsyniadau presennol. Fodd bynnag, mae Dŵr Cymru wedi nodi chwe safle gwaith trin dŵr gwastraff lle byddai'r twf a gynigir yn debygol o fod yn fwy na'r capasiti a ganiateir, sydd yn golygu ei bod yn debygol y byddai angen trwydded newydd neu drwydded wedi'i haddasu ar gyfer y cynnydd mewn galw. Rhestrir y safleoedd gwaith trin dŵr gwastraff hyn yn Nhabl 10.

*Tabl 10 Safleoedd gwaith trin dŵr gwastraff a allai weld mwy na'r capasiti a ganiateir o ganlyniad i'r twf a gynigir yng Nghynllun Adneuo'r CDLI diwygiedig, a'r Safleoedd Ewropeaidd perthnasol y gallai hyn effeithio arnynt o bosibl.*

Gwaith Trin Dŵr Gwastraff	Twf cyffredinol a gynigir (yn fwy na'r hyn yr ymrwymwyd iddo eisoes)	Safle Ewropeaidd yr effeithir arno o bosibl
Parc y Sblot	536	Safle Morol Ewropeaidd Bae Caerfyrddin a'r Aberoedd
Cross Hands	128	ACA Afon Tywi (trwy ollyngiadau i mewn i Afon Gwili)
Llannant	56	Safle Morol Ewropeaidd Bae Caerfyrddin a'r Aberoedd (trwy lednant i Afon Lluchwr)
Talacharn	30	Safle Morol Ewropeaidd Bae Caerfyrddin a'r Aberoedd (trwy Afon Taf).
Pencader	72	ACA Afon Teifi (trwy Afon Tyweli)
Pentywyn	10	Twyni Bae Caerfyrddin

3.2.77 Mae'n bwysig felly ystyried p'un a oes modd darparu capasiti ychwanegol yn y safleoedd gwaith trin dŵr gwastraff hyn i gynnwys twf y CDLI diwygiedig, heb unrhyw effeithiau andwyol ar uniondeb y safleoedd a nodir.

3.2.78 Mae'n rhesymol rhagweld y gall capasiti cyfyngedig y safleoedd gwaith trin dŵr gwastraff hyn, ar ryw gam yn ystod cyfnod y cynllun, effeithio ar gyflymder y datblygiadau a gyflawnir. Mae'r opsiynau sydd ar gael i ddatblygwyr yn cynnwys naill ai aros i'r gwaith atgyfnerthu angenrheidiol gael ei gyflawni trwy raglenni Cynllun Rheoli Asedau neu fel arall gallant ariannu'r gwaith eu hunain.

3.2.79 Nid yw'n bosibl rhagweld a fydd y dyraniadau perthnasol sy'n cysylltu â'r safleoedd gwaith trin dŵr gwastraff hyn yn aros i'r rhaglen Cynllun Rheoli Asedau gyflawni'r gwaith atgyfnerthu angenrheidiol ai peidio, neu a fyddant yn ariannu'r gwaith eu hunain. Nid yw hefyd yn glir a fyddai unrhyw waith atgyfnerthu yn gofyn am amrywiad neu addasiad i'r cydsyniad presennol, ond wrth fabwysiadu ymagwedd ragofalus, mae'n rhesymol tybio y byddai amrywiadau neu addasiadau o'r fath yn ofynnol. Fel yr awdurdod cymwys perthnasol dan y Rheoliadau Cynefinoedd, bydd rhaid i Gyfoeth Naturiol Cymru sicrhau na fyddai unrhyw amrywiadau neu addasiadau o'r fath i'r cydsyniad yn cael unrhyw effaith andwyol ar uniondeb unrhyw Safle Ewropeaidd.

3.2.80 Ar sail ragofalus, erys rhywfaint o ansicrwydd adeg yr asesiad hwn, ac felly cesglir y gallai'r twf arfaethedig, y bydd angen iddo gysylltu â safleoedd gwaith trin dŵr gwastraff Parc y Sblot, Cross Hands, Llannant, Talacharn, Pencader neu Bentywyn gael effeithiau arwyddocaol tebygol ar Safle Morol Ewropeaidd Bae Caerfyrddin a'r Aberoedd, ACA Afon Tywi, ACA Afon Teifi neu ACA Twyni Bae Caerfyrddin. Felly, mae angen asesu pellach trwy gynnal asesiad priodol.

Tabl 11 Crynodeb o'r gwaith sgrinio ar lefel generig yn achos safleoedd a nodwyd fel rhai sy'n agored i effeithiau ar ansawdd dŵr.

Safleoedd y nodwyd eu bod yn agored i effeithiau	Angen Sgrinio Pellach?	Crynodeb o'r sgrinio ar lefel generig
<b>Ardal Cadwraeth Arbennig</b>		
Afon Teifi	Oes	Angen gwybodaeth bellach gan CNC am RoC. Wedi'i sgrinio ar lefel safle.
Afon Tywi	Oes	
Afonydd Cleddau	Oes	
Bae Caerfyrddin a'r Aberoedd	Oes	
Ardal Forol Sir Benfro	Nac oes	Sgriniwyd allan o ystyriaeth bellach yn seiliedig ar gasgliadau'r adolygiad o gydsyniadau a gofnodwyd gan CNC.
Bae Ceredigion	Nac oes	
Ardal Forol Gorllewin Cymru	Nac oes	
Ceg Môr Hafren	Nac oes	
<b>Ardal Gwarchodaeth Arbennig/Ramsar</b>		
AGA/Ramsar Cilfach Tywyn	Oes	Angen gwybodaeth bellach gan CNC am RoC. Angen mwy o ystyriaeth mewn asesiad manwl.
Bae Caerfyrddin	Oes	

### Effeithiau o ganlyniad i ddatblygu: effeithiau llygredd aer

3.2.81 Dylanwadir ar ansawdd aer gan lefelau llygryddion megis sylffwr deuocsid (SO<sub>2</sub>), nitrogen ocsidau (NO<sub>x</sub>), amonia (NH<sub>3</sub>) ac oson (O<sub>3</sub>), yn ogystal â chyfansoddion organig parhaus (POPs), metelau trwm a gronynnau (PM<sub>10</sub>).

3.2.82 Ar hyn o bryd mae gan Sir Gaerfyrddin dair Ardal Rheoli Ansawdd Aer, yn Llandeilo (NO<sub>2</sub>), Llanelli (NO<sub>2</sub>) a Chaerfyrddin (NO<sub>2</sub>). Ceir hefyd Ardaloedd Rheoli Ansawdd Aer mewn rhai siroedd ffiniol; Abertawe (NO<sub>2</sub>), Castell-nedd Port Talbot (PM<sub>10</sub>) a dwy yn Sir Benfro (NO<sub>2</sub>).

3.2.83 Mae datblygiadau tai yn tueddu i fod yn gysylltiedig â chynnydd mewn traffig, a chynnydd mewn allyriadau sy'n gysylltiedig â thraffig o ganlyniad i hynny. Dangoswyd bod allyriadau o draffig yn effeithio ar lystyfiant o fewn 200m o ymyl y ffordd<sup>12,13</sup>. Y tu hwnt i 200m, ni arsylwyd ar unrhyw effeithiau andwyol arwyddocaol sy'n gysylltiedig ag allyriadau traffig (yn cynnwys dyddodiadau) mewn astudiaethau gwyddonol. Mae'n hynny'n debygol o fod yn wir oherwydd ar y pellter yma mae llygryddion yn cyfrannu at lefelau cefndirol o lygredd atmosfferig, ac yn gwasgaru i'r graddau nad ydynt yn achosi effaith y gellir ei arsylwi ar lystyfiant ar lefel tir ar raddfa leol.

<sup>12</sup> Adroddiad a Gomisiynwyd gan Natural England NECR200: Potential risk of impacts of nitrogen oxides from road traffic on designated nature conservation sites. 2016

<sup>13</sup> Adroddiad English Nature Research 580: The ecological effects of diffuse air pollution from road transport. 2004.

**3.2.84 Ar sail hynny, ystyrir na fydd yna unrhyw effeithiau arwyddocaol tebygol ar unrhyw safle sydd yn fwy na 200m y tu allan i ffiniau Sir Gaerfyrddin.**

3.2.85 Ond, gallai cyfraniadau ychwanegol allai ddeillio o gynnydd mewn traffig fod yn arwyddocaol pan fo'n hysbys bod y safle yn sensitif i effeithiau o'r fath, a phan fo trothwy llwythi a lefelau critigol priodol wedi eu croesi neu yn agos at gael eu croesi. Mae data'r Gwasanaeth Gwybodaeth am Lygredd Aer (APIS) yn dangos bod lefelau ansawdd aer presennol eisoes yn uwch na'r llwythi critigol a bennir ar gyfer nifer o'r mathau o gynefinoedd mewn safleoedd Ewropeaidd yn Sir Gaerfyrddin (Atodiad 2).

**3.2.86 Bydd yr holl safleoedd eraill yr ystyrir eu bod yn sensitif i lygredd aer yn cael eu hystyried yn Adran 3.2.2, lle caiff pob dynodiad arfaethedig ei sgrinio'n unigol; fodd bynnag, mae angen ystyried ymhellach yr effeithiau posibl dim ond pan fydd dynodiadau safle yn arwain at fwy o allyriadau traffig o fewn 200m i safleoedd a nodwyd. Caiff hyn ei grynhoi yn Nhabl 12.**

*Tabl 12 Crynodeb o'r gwaith sgrinio ar lefel generig yn achos safleoedd a nodwyd fel rhai sy'n agored i effeithiau ar ansawdd aer.*

Safleoedd y nodwyd eu bod yn agored i effeithiau	Angen Sgrinio Pellach?	Crynodeb o'r sgrinio ar lefel generig
<b>Ardal Cadwraeth Arbennig</b>		
Afon Teifi	Oes	Nodi dyraniadau o fewn 200m i'r safleoedd hyn
Caeau'r Mynydd Mawr	Oes	
Bae Caerfyrddin a'r Aberoedd	Oes	
Twyni Bae Caerfyrddin	Oes	
Cernydd Carmel	Oes	
Afonydd Cleddau	Oes	
Cwm Doethie - Mynydd Mallaen	Oes	
Coedydd Ynn Gŵyr	Nac oes	Eu sgrinio allan o ystyriaeth bellach gan fod y safleoedd yn fwy na 200m y tu allan i ffin Sir Gaerfyrddin
Comin Gŵyr	Nac oes	
Gweunydd Blaencleddau	Nac oes	
Mynydd Epynt	Nac oes	
Safleoedd ystlumod Sir Benfro	Nac oes	
Ardal Forol Sir Benfro	Nac oes	
Preseli	Nac oes	
Rhos Llawr-cwrt	Nac oes	
Coetiroedd Gogledd Sir Benfro	Nac oes	
Yerbeston Tops	Nac oes	

**Effeithiau aflonyddu ar rywogaethau, effeithiau llygredd golau a sŵn**

3.2.87 Mae effeithiau o'r natur yma yn bennaf yn gysylltiedig ag agosrwydd ffisegol datblygiad i safle Ewropeaidd sensitif. Mae effeithiau o'r fath yn cynnwys aflonyddwch sŵn sydd yn gysylltiedig â materion megis adeiladu, goleuadau a phresenoldeb datblygiad, a bydd yn cael ei ystyried ymhellach mewn asesiad manwl o ddyraniadau safle. **Ystyrir nad yw'r CDLI yn debygol o gael effaith arwyddocaol ar safleoedd y tu allan i ffiniau Sir Gaerfyrddin nad ydynt yn cynnwys rhywogaethau symudol ac felly caiff y safleoedd hyn eu sgrinio allan o ystyriaeth bellach.**

**3.2.88 Bydd pob safle arall yr ystyrir ei fod yn sensitif i effeithiau aflonyddwch rhywogaethau a llygredd sŵn a golau yn cael ei ystyried yn Adran 3.2.2, lle caiff pob dyraniad arfaethedig ei sgrinio'n unigol.**

3.2.89 Ceir crynodeb o'r safleoedd sy'n sensitif i effeithiau aflonyddu ar rywogaethau, llygredd sŵn a golau a chanlyniad yr asesiad sgrinio ar lefel generig yn Nhabl 13.

*Tabl 11 Crynodeb o'r gwaith sgrinio ar lefel generig yn achos safleoedd Ewropeaidd a nodwyd fel rhai sy'n agored i effeithiau aflonyddu, llygredd sŵn neu llygredd golau.*

Safleoedd y nodwyd eu bod yn agored i effeithiau	Angen Sgrinio Pellach?	Crynodeb o'r sgrinio ar lefel generig
<b>Ardal Cadwraeth Arbennig</b>		
Afon Teifi	Oes	Angen ystyriaeth bellach mewn asesiad manwl
Afon Tywi	Oes	
Afonydd Cleddau	Oes	
Bae Caerfyrddin a'r Aberoedd	Oes	
Coetiroedd Gogledd Sir Benfro	Oes	
Afon Gwy	Oes	
Afon Wysg	Oes	
Bae Ceredigion	Nac oes	Tu allan i ffiniau Sir Gaerfyrddin
Tiroedd Comin Gŵyr	Nac oes	
Coedydd Ynn Gŵyr	Nac oes	
Ardal Forol Sir Benfro	Nac oes	
Safleoedd ystlumod Sir Benfro	Nac oes	
<b>Ardal Gwarchodaeth Arbennig/Ramsar</b>		
Bae Caerfyrddin	Oes	Angen ystyriaeth bellach mewn asesiad manwl
AGA/Ramsar Cilfach Tywyn	Oes	
Elenydd Mallaen	Oes	

## Sgrinio generig – Crynodeb

3.2.90 Ar ôl ystyried pob un o'r mecanweithiau effaith posibl ac ar ôl eu hystyried ar lefel generig mewn perthynas â'r twf cyffredinol y darperir ar ei gyfer yn y strategaeth a ffeifir, manylir ar ganlyniadau'r gwaith sgrinio manwl mewn perthynas â dyraniadau unigol yn Nhabl 14.

Tabl 14 Crynodeb o'r gwaith o sgrinio safleoedd ar lefel generig.

Mecanwaith Effaith Posibl	Crynodeb o'r sgrinio ar lefel generig	Gofynion sgrinio pellach wrth sgrinio dyraniadau penodol yn fanwl
Amgylchedd Dyfrol	Effeithiau ond yn debygol pan fo datblygiad yn agos i gwrs dŵr sydd yn llifo i mewn/allan o safle.	Er mwyn nodi dyraniadau o'r fath
Amgylchedd morol ac arfordirol	Ystyrir bod yr effeithiau yn annhebygol, ond yn cael eu sgrinio i mewn ar sail ragofalus	Er mwyn sicrhau na fydd effeithiau o'r fath yn digwydd
Rhywogaethau Symudol	<ul style="list-style-type: none"> <li>• Britheg y gors - Mae unrhyw ddatblygiad posibl sydd i fewn 2km o ACA y Preseli yn ogystal ag unrhyw ddatblygiad a allai ddarnio cynefinoedd yn ACA Caeau'r Mynydd Mawr yn destun asesiad pellach.</li> <li>• Ystlum Du - Dylai unrhyw ddatblygiad posibl o fewn radiws o 16km o Goedwig Pengelli fod yn destun asesiad pellach.</li> <li>• Ystlum Pedol Mwyaf a'r Ystlum Pedol Lleiaf - Dylid ystyried cofnodion presenoldeb er mwyn llywio'r gwaith o sgrinio dyraniadau safleoedd.</li> <li>• Dyfrgwn Ewropeaidd - Bydd angen ystyried unrhyw dir sydd yn addas i'w ddefnyddio gan ddyfrgwn a allai gefnogi niferoedd yr ACA</li> <li>• Crynodiad Adar Ardaloedd Gwarchodaeth Arbennig - Dylai unrhyw dir addas sydd 1km i'r tir o AGA Cilfach Tywyn a Bae Caerfyrddin fod yn destun asesiad pellach</li> <li>• Crynodiad Adar Ardaloedd Gwarchodaeth Arbennig - Unrhyw dir porthiant addas o fewn 5km ar gyfer bridio cudyllod bach, 6km ar gyfer bridio barcudiaid coch a 18 km ar gyfer bridio hebogiaid tramor, o Elenydd-Mallaen</li> </ul>	Er mwyn nodi dyraniadau o'r fath
Hamdden	Bydd angen asesiad pellach ar gyfer effeithiau hamdden sydd yn gysylltiedig â datblygiad sy'n agos i safle Ewropeaidd.	Er mwyn nodi dyraniadau o'r fath
Datblygu: Echdynnu	Mae effeithiau sydd yn gysylltiedig â chyflenwad dŵr wedi eu sgrinio allan ar sail yr Asesiad Rheoliadau Cynefinoedd o gynllun rheoli adnoddau dŵr Dŵr Cymru.	Nid oes angen mwy o sgrinio
Datblygu: Dŵr gwastraff	Caiff effeithiau sy'n gysylltiedig â gollyngiadau dŵr gwastraff i safleoedd gwaith trin dŵr gwastraff Parc y Sblot, Cross	Er mwyn nodi dyraniadau o'r fath

	Hands, Llannant, Talacharn, Pencader neu Bentywyn eu sgrinio i mewn ar gyfer asesiad pellach.	
Datblygu: Llygredd aer	Datblygiadau sydd yn arwain at gynnydd mewn traffig ar ffyrdd o fewn 200m o safleoedd sensitif a nodwyd. Bydd ystyriaeth hefyd yn cael ei rhoi i unrhyw effeithiau posibl yn sgil amaethyddiaeth ddwys a ffynonellau diwydiannol eraill.	Er mwyn nodi dyraniadau o'r fath
Aflonyddwch, llygredd sŵn a golau	Dim ond datblygiadau sydd yn agos at safle Ewropeaidd sydd angen ystyriaeth bellach	Er mwyn nodi dyraniadau o'r fath

3.2.91 Mae pum safle a glustnodwyd yn Nhasg 1 wedi cael eu sgrinio allan o asesiad manwl pellach oherwydd bod yr holl lwybrau effaith posibl wedi cael eu sgrinio allan ar y cam sgrinio generig hwn. Caiff hyn ei grynhoi yn Nhabl 15.

Tabl 15 Crynodeb o'r gwaith sgrinio ar lefel generig yn achos safleoedd lle na nodwyd unrhyw effeithiau arwyddocaol tebygol.

Safle Ewropeaidd	Dynodiad	Sganiwyd i Mewn	Sgriniwyd Allan
Yerbeston Tops	ACA	Rhywogaeth Symudol - Britheg y Gors	Mwy na 2km y tu allan i ddylanwad uniongyrchol CDLI Sir Gaerfyrddin.
		Echdynnu	Yn seiliedig ar ddim effaith arwyddocaol debygol yn cael ei nodi yn Asesiad Rheoliadau Cynefinoedd diweddaraf Cynllun Rheoli Adnoddau Dŵr Dŵr Cymru.
		Llygredd aer	Mwy na 200m y tu allan i ffiniau Sir Gaerfyrddin
Rhos Llaur-cwrt	ACA	Rhywogaeth Symudol - Britheg y Gors	Mwy na 2km y tu allan i ddylanwad uniongyrchol CDLI Sir Gaerfyrddin.
		Llygredd aer	Mwy na 200m y tu allan i ffiniau Sir Gaerfyrddin
Coedydd Ynn Gŵyr	ACA	Llygredd aer	Mwy na 200m y tu allan i ffiniau Sir Gaerfyrddin
		Hamdden	Ystyrir bod yr effeithiau ond yn debygol pan yn agos. Safle y tu allan i ffiniau Sir Gaerfyrddin
Tiroedd Comin Gŵyr	ACA	Rhywogaeth Symudol - Britheg y Gors	Mwy na 2km y tu allan i ddylanwad uniongyrchol CDLI Sir Gaerfyrddin.
		Echdynnu	Yn seiliedig ar ddim effaith arwyddocaol debygol yn cael ei nodi yn Asesiad Rheoliadau Cynefinoedd diweddaraf Cynllun Rheoli Adnoddau Dŵr Dŵr Cymru.
		Llygredd aer	Mwy na 200m y tu allan i ffiniau Sir Gaerfyrddin
		Aflonyddu ar rywogaethau	Ystyrir bod yr effeithiau ond yn debygol pan yn agos. Safle y tu allan i ffiniau Sir Gaerfyrddin
Mynydd Epynt	ACA	Llygredd aer	Mwy na 200m y tu allan i ffiniau Sir Gaerfyrddin



## Sgrinio Cynllun Adneuo diwygiedig y CDLI

3.2.92 Mae CDLI Adneuo diwygiedig Sir Gaerfyrddin yn gosod y weledigaeth hirdymor ar gyfer twf a datblygiad yn Sir Gaerfyrddin (heb gynnwys yr ardal honno sy'n gorwedd o fewn Parc Cenedlaethol Bannau Brycheiniog) a'r amcanion strategol a pholisïau defnydd tir strategol er mwyn cyflawni'r weledigaeth honno.

3.2.93 Er mwyn asesu'r CDLI Adneuo diwygiedig, mae'r Asesiad Rheoliadau Cynefinoedd hwn yn mabwysiadu'r dull a nodir yn rhan F o'r Llawlyfr Asesu Rheoliadau Cynefinoedd 'Canllawiau Ymarferol ar gyfer Asesu Cynlluniau'. Mae Adran F.6.3 yn cyflwyno 'categoriâu sgrinio' y dylai pob polisi o fewn cynllun gael eu hasesu yn eu herbyn. Mae'r categorïau sgrinio fel a ganlyn:

Categori	Disgrifiad	Deilliant Sgrinio
<b>A</b>	Datganiadau cyffredinol o bolisi/dyheadau cyffredinol	Sgrinio Allan
<b>B</b>	Polisïau sydd yn rhestru meini prawf cyffredinol ar gyfer profi derbynioldeb/cynaliadwyedd cynigion.	Sgrinio Allan
<b>C</b>	Cynnig y cyfeirir ato ond na chynigir gan y cynllun	Sgrinio Allan
<b>D</b>	Gwarchodaeth amgylcheddol/polisi diogelu safle	Sgrinio Allan
<b>E</b>	Polisïau neu gynigion sydd yn llywio newid mewn ffordd sydd yn diogelu safleoedd Ewropeaidd rhag effeithiau andwyol	Sgrinio Allan
<b>F</b>	Polisi na all arwain at ddatblygu neu newid arall	Sgrinio Allan
<b>G</b>	Polisi neu gynnig na allai gael unrhyw effaith ddirnadwy ar safle	Sgrinio Allan
<b>H</b>	Polisi neu gynnig (gwirioneddol neu ddamcaniaethol) na allai eu heffeithiau danseilio'r amcanion cadwraethol (naill ai'n unigol neu'n gyfunol ag elfennau eraill y cynllun hwn neu gynlluniau neu brosiectau eraill)	Sgrinio Allan
<b>I</b>	Polisi neu gynnig sydd ag effaith arwyddocaol debygol ar safle yn unigol	Sgrinio i Mewn
<b>J</b>	Polisi neu gynnig sydd yn effeithio ar safle ond nid yn debygol o fod yn arwyddocaol yn unigol, felly angen gwirio am effeithiau arwyddocaol tebygol cyfunol	Gwirio am effeithiau cyfunol ac ail-gategoreiddio fel K neu L
<b>K</b>	Polisi neu gynnig nad yw'n debygol o effeithio'n arwyddocaol yn unigol nac yn gyfunol.	Sgrinio allan ar ôl y prawf cyfunol
<b>L</b>	Polisi neu gynnig sydd yn debygol o effeithio'n arwyddocaol yn gyfunol	Sgrinio i mewn ar ôl y prawf cyfunol
<b>M</b>	Polisïau neu gynigion pwrpasol sy'n benodol i ardal, safle neu achos sydd â'r bwriad o osgoi neu leihau effeithiau andwyol ar safle Ewropeaidd	Sgriniwyd i Mewn

## Penodau 1-5 a 9-10 o'r CDLI Adneuo

3.2.94 Er cyflawnder, mae Penodau 1-6 a 9-10 ar ffurf testun rhagarweiniol a chyd-destunol ac nid yw'n bosibl iddynt gael unrhyw effaith ar Safleoedd Ewropeaidd. **Felly maent wedi eu sgrinio allan o asesiad pellach ac nid ydynt yn cael eu hystyried ymhellach.**

## Penodau 6 a 7 o'r CDLI Adneuo – Gweledigaeth ac Amcanion Strategol

3.2.95 Mae Pennod 6 yn amlinellu'r weledigaeth ar gyfer Sir Gaerfyrddin ac adroddir ar hynny isod:

### Un Sir Gâr

Bydd Sir Gaerfyrddin 2033 yn lle i ddechrau, byw a heneiddio'n dda mewn amgylchedd iach, diogel a ffyniannus, lle caiff ei nodweddion diwylliannol ac amgylcheddol cyfoethog (gan gynnwys yr iaith Gymraeg) eu gwerthfawrogi a'u parchu o safbwynt preswylwyr ac ymwelwyr fel ei gilydd.

Bydd ganddi gymunedau ffyniannus, cydlynus a chynaliadwy a fydd yn rhoi mwy o gyfleoedd, ymyriadau a chysylltiadau i bobl, lleoedd a sefydliadau yn rhannau gwledig a threfol ein Sir.

Bydd ganddi economi gref sy'n adlewyrchu ei safle fel ysgogwr hyderus ac uchelgeisiol ar gyfer Dinas-ranbarth Bae Abertawe.

3.2.96 Mae'r weledigaeth yn nodi dyhead cyffredinol ac ni ystyrir y bydd yn arwain at unrhyw effeithiau arwyddocaol ar safleoedd Ewropeaidd. **Felly mae'r weledigaeth wedi ei sgrinio allan o dan gategori A.**

3.2.97 Mae Pennod 7 yn trafod y gwaith o ddatblygu'r amcanion strategol, sydd wedi eu categorio o dan y themâu canlynol yn unol ag amcanion llesiant Sir Gaerfyrddin.

- Arferion iach - Mae gan bobl ansawdd bywyd da, ac maent yn gwneud dewisiadau iach ynglŷn â'u bywydau a'u hamgylchedd
- Ymyrraeth Gynnar - Sicrhau bod pobl yn cael y cymorth iawn ar yr adeg iawn; pan fydd ei angen arnynt
- Cysylltiadau Cryf - Pobl, lleoedd a sefydliadau y mae cysylltiad cryf rhyngddynt, sy'n gallu addasu i newid
- Pobl a Lleoedd Ffyniannus - Gwneud y gorau o gyfleoedd i bobl a lleoedd mewn rhannau trefol a gwledig o'r sir fel ei gilydd

3.2.98 Manylir ar yr amcanion a restrwyd yn erbyn pob un o'r themâu a'u hasesiad o dan yr Aseiad Rheoliadau Cynefinoedd hwn yn Atodiad 3 **Ystyrir bod pob un o'r amcanion yn cael eu sgrinio allan o'r angen am asesiad pellach.** Rhoddir categori sgrinio allan pob amcan mewn cromfachau ar ôl pob amcan

## Pennod 8 o'r CDLI Adneuo – Strategaeth Ofodol a Thwf

3.2.99 Mae Pennod 8 yn nodi twf lefel uchel a fframwaith gofodol ar gyfer datblygu ac felly gallai fod yn sbardun i effeithiau posibl ar safleoedd Ewropeaidd. **Fodd bynnag, caiff goblygiadau'r newid y darperir ar ei gyfer gan y fframwaith hwn eu hasesu'n fwy priodol o dan bolisiau diweddarach, mwy penodol, y bydd twf yn cael ei weithredu drwyddynt.** Felly, mae'r strategaethau gofodol a thwf yn cael eu sgrinio allan o'r angen am asesiad pellach yn unol â'r canllawiau a ddarperir yn Adran F.6.2.3 y Llawlyfr Aseidiadau Rheoliadau Cynefinoedd sy'n nodi *'hyd yn oed os mai hwy sy'n sbarduno effaith bosibl, mae'n debygol y*

bydd y cynllun yn cynnwys polisi neu gynnig mwy penodol a fyddai'n darged gwell ar gyfer asesu'.

## Pennod 11 o'r CDLI Adneuo – Polisiâu Strategol a Phenodol

### Polisiâu Strategol

3.2.100 Mae yna 19 o bolisiâu Strategol unigol, a chaiff y canlyniadau sgrinio ar gyfer pob polisi eu nodi yn Atodiad 4

3.2.101 O sgrinio'r Polisiâu Strategol daethpwyd i'r casgliad eu bod yn annhebygol o effeithio'n arwyddocaol ar safleoedd Ewropeaidd yn unigol, gan fod y mwyafrif ohonynt yn amcanu at warchod/gwella treftadaeth ddiwylliannol a'r amgylchedd naturiol neu'n nodi meini prawf dylunio ar gyfer cynigion datblygu.

3.2.102 Yn achos polisiâu SP1, SP3, SP4, a SP6, ystyriwyd y byddai'r effeithiau posibl yn cael eu hasesu'n fwy priodol o dan bolisiâu penodol a fyddai'n well targed ar gyfer asesu, yn unol â'r canllawiau a ddarperir yn Adran F.6.2.3 y Llawlyfr Asesiadau Rheoliadau Cynefinoedd a chawsant eu felly wedi'u sgrinio allan o'r angen am asesiad pellach. Mae Tabl 16 yn crynhoi deilliant sgrinio'r Polisiâu Strategol

Tabl 16 Sgrinio Polisiâu Strategol y CDLI diwygiedig

Polisi	Categori Sgrinio	Deilliant Sgrinio Cychwynol
<b>SP1</b> - Twf Strategol	<b>G</b>	Sgriniwyd Allan
<b>SP2</b> - Adwerthu a Chanol Trefi	<b>B</b>	Sgriniwyd Allan
<b>SP3</b> - Darparu Cartrefi Newydd	<b>G</b>	Sgriniwyd Allan
<b>SP4</b> - Tai Fforddiadwy	<b>G</b>	Sgriniwyd Allan
<b>SP5</b> - Safleoedd Strategol	<b>C</b>	Sgriniwyd Allan
<b>SP6</b> - Gwaith a'r Economi	<b>G</b>	Sgriniwyd Allan
<b>SP7</b> - Y Gymraeg a Diwylliant Cymru	<b>F</b>	Sgriniwyd Allan
<b>SP8</b> – Seilwaith	<b>B</b>	Sgriniwyd Allan
<b>SP9</b> - Darpariaeth Sipsiwn a Theithwyr	<b>H</b>	Sgriniwyd Allan
<b>SP10</b> - Yr Economi Ymwelwyr	<b>B</b>	Sgriniwyd Allan
<b>SP11</b> Creu Ymdeimlad o Le, Cynaliadwyedd a Dylunio o Ansawdd Da	<b>B</b>	Sgriniwyd Allan
<b>SP12</b> - Datblygu Gwledig	<b>A</b>	Sgriniwyd Allan
<b>SP13</b> - Cynnal a Gwella'r Amgylchedd Naturiol	<b>D</b>	Sgriniwyd Allan
<b>SP14</b> - Gwarchod a Gwella'r Amgylchedd Adeiledig a Hanesyddol	<b>D</b>	Sgriniwyd Allan
<b>SP15</b> - Newid yn yr Hinsawdd	<b>B</b>	Sgriniwyd Allan
<b>SP16</b> - Dosbarthu Cynaliadwy – Fframwaith Aneddiadau	<b>B</b>	Sgriniwyd Allan
<b>SP17</b> - Trafnidiaeth a Hygyrchedd	<b>B</b>	Sgriniwyd Allan
<b>SP18</b> - Adnoddau Mwynol	<b>G</b>	Sgriniwyd Allan
<b>SP19</b> - Rheoli Gwastraff	<b>B</b>	Sgriniwyd Allan

### Polisiâu Penodol

3.2.103 Mae Pennod 11 o'r CDLI Adneuo yn nodi'r polisiâu penodol yn y cynllun. Caiff y polisiâu hyn eu sgrinio yn Atodiad 5 yn unol â'r categorïau sgrinio a gyflwynwyd uchod.

3.2.104 Wrth sgrinio'r polisiâu strategol daethpwyd i'r casgliad bod pob polisi'n cael ei sgrinio allan o'r angen am asesiad pellach, ar wahân i Bolisi SG3 Penrhyn Pen-bre. Mae'r polisi hwn yn cyfeirio twf i ardal sy'n ffinio'n uniongyrchol â Safle Morol Ewropeaidd Bae Caerfyrddin a'r Aberoedd. Nid oes geiriad yn y polisi na'r testun ategol i gydnabod y risgiau posibl ac i nodi'r angen posibl am Asesiad Rheoliadau Cynefinoedd ar lefel prosiect.

3.2.105 Caiff Polisi SG3 Penrhyn Pen-bre ei nodi ar sail ragofalus fel un sydd ag effaith arwyddocaol debygol 'yn unigol' ar Safle Morol Bae Caerfyrddin a'r Aberoedd gyda golwg ar

effeithiau posibl sy'n gysylltiedig ag effeithiau aflonyddu ar rywogaethau a llygredd sŵn a golau.

3.2.106 Mae'r casgliadau sgrinio ar gyfer y safleoedd dyranedig a restrir ym Mholisiâu SG1 Adfywio a Safleoedd Defnydd Cymysg, SG2 Safleoedd Wrth Gefn, HOM1 Dyraniadau Tai ac EME3 Cynigion Cyflogaeth wedi'u nodi yn yr adran ganlynol.

#### Sgrinio Dyraniadau'r CDLI diwygiedig

3.2.107 Mae Polisi HOM1 - Dyraniadau Tai yn nodi 199 o ddyraniadau ar gyfer darparu tai newydd ar draws y Sir. Mae'r datblygiadau hynny y darperir ar eu cyfer o dan 'ymrwymadau' eisoes wedi bod yn destun asesiad o dan y Rheoliadau Cynefinoedd yn ystod cam y prosiect, gan gynnwys ymgynghori â CNC fel y corff cadwraeth natur statudol, ac felly nid ydynt yn destun sgrinio yma.

3.2.108 Mae'r canlyniadau sgrinio manwl ar gyfer pob un o'r dyraniadau tai yn erbyn pob un o'r mecanweithiau effaith posibl yn cael eu nodi yn Atodiad X a'u crynhoi yn Nhabl 17.

3.2.109 Mae Polisi EME3 - Cynigion Cyflogaeth ar Safleoedd Dyranedig, yn nodi 21 o ddyraniadau arfaethedig ar gyfer safleoedd cyflogaeth ar draws y Sir. Mae'r canlyniadau sgrinio manwl ar gyfer pob un o'r dyraniadau cyflogaeth yn erbyn pob un o'r mecanweithiau effaith posibl yn cael eu nodi yn Atodiad 9 a'u crynhoi yn Nhabl 17.

3.2.110 Mae Polisi SG1: Adfywio a Safleoedd Defnydd Cymysg, yn nodi saith dyraniad defnydd cymysg ar draws y Sir. Mae'r canlyniadau sgrinio manwl ar gyfer pob un o'r dyraniadau defnydd cymysg yn erbyn pob un o'r mecanweithiau effaith posibl yn cael eu nodi yn Atodiad 8 a'u crynhoi yn Nhabl 17.

3.2.111 Fel y gwelir yn Nhabl 17, mae mwyafrif y safleoedd wedi'u sgrinio oherwydd yr angen am asesiad pellach. Fodd bynnag, nodwyd bod rhai dyraniadau yn cael effaith arwyddocaol debygol yn 'unigol' a bydd angen eu hasesu ymhellach yn ystod y cam asesu priodol.

3.2.112 Bydd yr effeithiau posibl hyn yn cael eu trafod ymhellach yn Adran 4 – Asesiad Priodol.

Table 17 Crynodeb o Asesiad Rheoliadau Cynefinoedd safleoedd dyranedig y CDLI diwygiedig

Safle	Cyfeirnod y dyraniad	Dyfrol	Morol	Arfordir	Rhywogaethau Symudol	Hamdden	Echdynnu	Dŵr gwastraff	Llygredd aer	Aflonyddwch	Casgliad y gwaith sgrinio cyffredinol
Heol Maesyffynnon	PrC1/h2	N	N	N	N	N	N	N	N	N	K
Tir oddi ar Barc y Delyn	PrC1/h4	N	N	N	N	N	N	N	N	N	K
I'r dwyrain o Lôn Devereaux	PrC1/h5	N	N	N	N	N	N	N	N	N	K
Heol Dolgwili	PrC1/h6	N	N	N	N	N	N	N	N	N	K
Heol Llansteffan	PrC1/h8	Y	Y	N	Y	N	N	N	N	Y	I
Brynhyfryd	PrC1/h10	N	N	N	N	N	N	N	N	N	K
Heol Castell Pigyn, Abergwili	PrC1/h12	N	N	N	N	N	N	N	N	N	K
Tir i'r de o Bant Glas, Heol Bronwydd	PrC1/h13	N	N	N	N	N	N	N	N	N	K
Heol Bronwydd (de)	PrC1/h14	N	N	N	N	N	N	N	N	N	K
Gorllewin Caerfyrddin	PrC1/MU1	Y	Y	N	Y	N	N	N	N	Y	I
Pibwrlwyd	PrC1/MU2	N	N	N	N	N	N	N	N	N	K
Ystâd Ddiwydiannol Cillefwr	PrC1/E1	Y	Y	N	Y	N	N	N	N	Y	I
Heol Pisgwydd	SeC1/h1	N	N	N	N	N	N	N	N	N	K
Tir yn ffinio â Chapel y Tabernacl	SeC1/h3	N	N	N	N	N	N	N	N	N	K
Cae Canfas, Heol Llanelli	SeC1/h4	N	N	N	N	N	N	N	N	N	K
Tir y tu ôl i Barc y Ffynnon	SeC2/h2	N	N	N	N	N	N	N	N	N	K
Tir ger Lleine	SuV1/h2	N	N	N	N	N	N	N	N	N	K
Tir ar fferm Troed Rhiw	SuV4/h1	Y	Y	N	Y	N	N	N	N	Y	I
I'r de o Ddôl y Dderwen	SuV8/h1	N	N	N	N	N	N	N	N	N	K
I'r de o Pentre	SuV10/h1	N	N	N	N	N	N	N	N	N	K
Aberdeuddwr / Pantyfedwen	SuV10/h2	N	N	N	N	N	N	N	N	N	K
Tir yn Ysgol Alltwalis	SuV11/h1	Y	Y	N	Y	N	N	N	N	Y	I
Ger Gwyn Villa	SuV12/h1	Y	Y	N	Y	N	N	N	N	Y	I

Fferm Cefn	SuV14/h1	N	N	N	N	N	N	N	N	N	N	K
Cefn yr Hen Waith Saer, Heol yr Orsaf	SuV17/h1	N	N	N	N	N	N	N	N	N	N	K
Tir oddi ar yr A40, Pontargoethi	SuV18/h1	Y	Y	N	Y	N	N	N	N	Y	I	
Tir gyferbyn â Neuadd y Pentref	SuV19/h1	N	N	N	N	N	N	N	N	N	N	K
Tir ger Haulfan a'r tu ôl i Haulfan	SuV19/h2	N	N	N	N	N	N	N	N	N	N	K
Tir ger Fferm Llwynhenri	SuV20/h1	N	N	N	N	N	N	N	N	N	N	K
Beech Grove, y Pwll	PrC2/h1	N	N	N	N	N	N	N	N	N	N	K
Hen Labordy Lôn Pen y Fai	PrC2/h2	N	N	N	N	N	N	N	N	N	N	K
Doc y Gogledd (gan gynnwys Pontrilas gynt)	PrC2/h4	N	Y	N	Y	N	N	N	N	Y	I	
The Avenue, Morfa	PrC2/h5	N	N	N	N	N	N	N	N	N	N	K
2-4 Teras Coleshill	PrC2/h8	N	N	N	N	N	N	N	N	N	N	K
Tir ger The Dell, Ffwrnes	PrC2/h10	Y	Y	N	Y	N	N	N	N	Y	I	
Brynmeffys, Ffwrnes	PrC2/h11	N	N	N	N	N	N	N	N	N	N	K
Heol Maesarddafen/Erw Las, Llwynhendy	PrC2/h15	N	N	N	N	N	N	N	N	N	N	K
Ynys Las, Llwynhendy	PrC2/h16	Y	Y	N	N	N	N	N	N	N	I	
Ger 73 Parc Guto, Llwynhendy	PrC2/h17	N	N	N	N	N	N	N	N	N	N	K
Cwm y Nant, Dafen	PrC2/h22	Y	Y	N	N	N	N	N	N	N	I	
Porth Dwyrain Dafen	PrC2/h23	Y	Y	N	N	N	N	N	N	N	I	
Porth Trostre (defnydd cymysg)	PrC2/MU2	Y	Y	N	N	N	N	N	N	N	I	
Doc y Gogledd	PrC2/E1	Y	Y	N	Y	N	N	N	N	Y	I	
Dafen	PrC2/E2	Y	Y	N	Y	N	N	N	N	Y	I	
Tir ger Brodawel	Sec3/h1	N	N	N	N	N	N	N	N	N	N	K
Tir oddi ar Stryd y Prior	Sec3/h2	Y	Y	N	Y	N	N	N	N	Y	I	
Tir yn Dinas Yard gynt	Sec3/h4	N	N	N	N	N	N	N	N	N	N	K
Harbwr Porth Tywyn	Sec4/h2	N	N	N	Y	N	N	N	N	Y	I	
Porth Tywyn (Dwyrain)	Sec4/E1	Y	Y	N	Y	N	N	N	N	Y	I	
Fferm Cwrt	Sec5/h2	N	N	N	N	N	N	N	N	N	N	K
Coed y Bronallt	Sec6/h3	N	N	N	N	N	N	N	N	N	N	K
Ger Clos Benallt Fawr, Fforest	Sec6/h4	N	N	N	N	N	N	N	N	N	N	K
Garej Fforest	Sec6/h5	Y	Y	N	Y	N	N	N	N	Y	I	

Box Farm	SeC7/h1	N	N	N	N	N	N	N	N	N	N	K
Aber Llchwyr	SeC7/h2	Y	Y	N	N	N	N	N	N	N	N	I
Golwg Yr Afon	SeC7/h3	Y	Y	N	N	N	N	N	N	N	N	I
Gyferbyn â Pharc Morlais	SeC7/h4	Y	Y	N	Y	N	N	N	N	N	Y	I
Maesydderwen	SeC7/h5	N	N	N	N	N	N	N	N	N	N	K
Tir y tu ôl i Gae Linda	SeC8/h2	N	N	N	N	N	N	N	N	N	N	K
Tir gyferbyn â Pharc y Garreg	SuV22/h1	N	N	N	N	N	N	N	N	N	N	K
Tir ger Tŷ Newydd, Heol y Meinciau	SuV22/h2	N	N	N	N	N	N	N	N	N	N	K
Tir ar Heol Llangadog	SuV22/h3	Y	Y	N	Y	N	N	N	N	N	Y	I
Clos y Parc	SuV23/h1	N	N	N	Y	N	N	N	N	N	N	I
Ger Little Croft	SuV23/h2	N	N	N	Y	N	N	N	N	N	N	I
Tir y tu ôl i 16-20 a 24-30 Heol y Betws	PrC3/h1	Y	Y	N	N	N	N	N	N	N	N	I
Fferm Tirychen	PrC3/h4	Y	Y	N	Y	N	N	N	N	N	Y	I
Tir sy'n ffinio â Maes Ifan, Ffordd Maescwarrau	PrC3/h6	Y	Y	N	Y	N	N	N	N	N	Y	I
Ystad Delfryn	PrC3/h7	N	N	N	Y	N	N	N	N	N	N	I
Tir oddi ar Heol y Parc	PrC3/h8	Y	Y	N	Y	N	N	N	N	N	N	I
Tir ger Maesyrfhaf	PrC3/h9	Y	Y	N	Y	N	N	N	N	N	Y	I
Tir y tu ôl i Wernllwyn	PrC3/h10	N	N	N	Y	N	N	N	N	N	N	I
Tir i'r dwyrain o Heol Caerfyrddin	PrC3/h11	Y	Y	N	Y	N	N	N	N	N	Y	I
Tir sy'n ffinio â'r A48 a Heol y Parc	PrC3/h12	N	N	N	Y	N	N	N	N	N	N	I
Nantydderwen	PrC3/h14	N	N	N	N	N	N	N	N	N	N	K
Tir oddi ar Heol Caegwyn	PrC3/h15	N	N	N	N	N	N	N	N	N	N	K
Rhan o dir Maesygwern, Heol Caegwyn	PrC3/h17	N	N	N	N	N	N	N	N	N	N	K
Tir yn gyfagos ag Brynlluan	PrC3/h18	N	N	N	Y	N	N	N	N	N	N	I
Tir oddi ar Lys y Nant	PrC3/h19	Y	Y	N	Y	N	N	N	N	N	Y	I
Tir i'r gogledd o Faes Piode	PrC3/h20	N	N	N	N	N	N	N	N	N	N	K
Gwaith Brics Emlyn	PrC3/MU1	N	N	N	Y	N	N	N	N	N	N	I
Tir oddi ar Barc-y-Mynydd	PrC3/h26	N	N	N	Y	N	N	N	N	N	N	I
Tir oddi ar Heol Nant-y-Ci	PrC3/h27	N	N	N	Y	N	N	N	N	N	N	I
Tir ar safle Ffatri rhwng 22 a 28 Heol Bethesda	PrC3/h28	N	N	N	Y	N	N	N	N	N	N	I

Tir oddi ar Heol Gwendraeth	PrC3/h30	Y	Y	N	Y	N	N	N	N	Y	I
Tir i'r de o Heol Tŷ-croes	PrC3/h32	N	N	N	N	N	N	N	N	N	K
Dwyrain Cross Hands	PrC3/E1	N	N	N	Y	N	N	N	N	N	I
Parc Bwyd Cross Hands	PrC3/E2	N	N	N	Y	N	N	N	N	N	I
Parc Busnes Cross Hands	PrC3/E3	N	N	N	Y	N	N	N	N	N	I
Heol y Waun, Cross Hands	PrC3/E4	Y	N	N	Y	N	N	N	N	Y	I
Parc Menter, Cross Hands	PrC3/E5	Y	N	N	Y	N	N	N	N	Y	I
Ystad Ddiwydiannol Capel Hendre	PrC3/E6	N	N	N	Y	N	N	N	N	N	I
Parc Hendre	PrC3/E7	Y	N	N	Y	N	N	N	N	Y	I
Cilyrychen	PrC3/E8	N	N	N	N	N	N	N	N	N	K
Heol y Gelynen	SeC9/h2	N	N	N	N	N	N	N	N	N	K
Ysgol Gynradd Gymunedol y Garnant, Heol Ysgol Newydd	SeC10/h1	N	N	N	N	N	N	N	N	N	K
Tir yn gyfagos ag 13 Heol yr Esgob	SeC10/h2	N	N	N	N	N	N	N	N	N	K
Hen Ysbyty Glanaman	SeC10/h4	N	N	N	N	N	N	N	N	N	K
Tir oddi ar Heol Llannon	SeC11/h1	Y	Y	N	Y	N	N	N	N	Y	I
Y tu ôl i 16 Y Garreg Lwyd	SuV26/h1	N	N	N	N	N	N	N	N	N	K
Tir ger Tŷ Newydd	SuV27/h1	N	N	N	N	N	N	N	N	N	K
Tir oddi ar Bant y Brwyn	SuV30/h1	N	N	N	N	N	N	N	N	N	K
Trem y Ddol	SeC12/h1	N	N	N	N	N	N	N	N	N	K
Heol Dewi	SeC12/h2	Y	Y	N	Y	N	N	N	N	Y	I
Tir y tu ôl i Ddolcoed	SeC12/h3	Y	Y	N	N	N	N	N	N	N	I
Ger Y Neuadd	SeC13/h1	Y	Y	N	Y	N	N	N	N	Y	I
Heol y Dderi	SeC13/h2	N	N	N	N	N	N	N	N	N	K
Hen Ffowndri	SeC13/E1	N	N	N	N	N	N	N	N	N	K
Garej Blossom	SeC14/h1	N	N	N	N	N	N	N	N	N	K
Tir ger Maescader	SeC14/h2	N	N	N	N	N	N	N	N	N	K
Glanawmor	SeC14/h3	N	N	N	N	N	N	N	N	N	K
Bro'r Hen Wr	SeC14/h4	Y	Y	N	Y	N	N	N	N	Y	I
Parc Puw	SuV31/h1	N	N	N	N	N	N	N	N	N	K



Parc Meirios	SuV31/h2	N	N	N	N	N	N	N	N	N	N	K
Tir gyferbyn â Brogeler	SuV33/h1	N	N	N	N	N	N	N	N	N	N	K
Tir yn ffinio â Brynwawr	SuV34/h1	N	N	N	N	N	N	N	N	N	N	K
Land adj. Arwynfa	SuV35/h1	N	N	N	N	N	N	N	N	N	N	K
Cae Pensarn Helen	SuV36/h1	N	N	N	N	N	N	N	N	N	N	K
Tir ym Mryndulais	SuV36/h2	N	N	N	N	N	N	N	N	N	N	K
Y tu ôl i Swyddfa'r Post	SuV37/h1	N	N	N	N	N	N	N	N	N	N	K
Tir i'r de o Gae Coedmor	SuV37/h2	N	N	N	N	N	N	N	N	N	N	K
Tir ger Lleinau	SuV37/h3	N	N	N	N	N	N	N	N	N	N	K
Maes Y Bryn	SuV38/h1	N	N	N	N	N	N	N	N	N	N	K
Tir ger Brynglas	SuV38/h2	N	N	N	N	N	N	N	N	N	N	K
Ger Yr Hendre	SuV39/h1	N	N	N	N	N	N	N	N	N	N	K
Clos Y Cynin	SuV40/h1	N	N	N	N	N	N	N	N	N	N	K
Adj Crug yr Wyn	SuV41/h1	N	N	N	N	N	N	N	N	N	N	K
Blossom Inn	SuV43/h1	N	N	N	N	N	N	N	N	N	N	K
Tir ger Bryndeilog, Rhodfa Tywi	SeC15/h2	Y	Y	N	Y	N	N	N	N	Y	I	
Ardal Gogledd Llandeilo	SeC16/h1	N	N	N	N	N	N	N	N	N	N	K
Maes Tomos	SeC16/h2	N	N	N	N	N	N	N	N	N	N	K
Tir ger 28 Heol Caerfyrddin, Llandeilo	SeC16/h3	N	N	N	N	N	N	N	N	N	N	K
Ystad Ddiwydiannol Beechwood	SeC16/E1	N	N	N	N	N	N	N	N	N	N	K
Hen Neuadd y Farchnad	SeC16/E2	N	N	N	N	N	N	N	N	N	N	K
Tir gyferbyn ag Ysgol Gynradd Gymunedol Llangadog	SeC17/h1	N	N	N	N	N	N	N	N	N	N	K
Tir oddi ar Heol Pendref	SeC17/h2	N	N	N	N	N	N	N	N	N	N	K
Tir ger Llys Glasfryn	SuV48/h1	N	N	N	N	N	N	N	N	N	N	K
Gyferbyn â Neuadd y Pentref	SuV51/h1	N	N	N	N	N	N	N	N	N	N	K
Ger Britannia Terrace	SeC18/h1	N	N	N	N	N	N	N	N	N	N	K
Hen Ffatri Fenyn	SeC18/h2	Y	Y	N	Y	N	N	N	N	Y	I	
Tir ger Cefn Maes	SeC18/h3	N	N	N	N	N	N	N	N	N	N	K
Tir ar Heol Llaindelyn	SeC18/h4	N	N	N	N	N	N	N	N	N	N	K

Tir ger Gwynfa, Heol yr Orsaf	SeC18/h5	N	N	N	N	N	N	N	N	N	N	K
Tir y tu ôl i Heol yr Orsaf	SeC18/h6	N	N	N	N	N	N	N	N	N	N	K
Tir ger Caeau Gardde Fields	SeC18/h7	N	N	N	N	N	N	N	N	N	N	K
Parc Busnes Sanclêr	SeC18/E1	N	N	N	N	N	N	N	N	N	N	K
Tir yn Park View, Trefechan	SeC19/h1	Y	Y	N	Y	N	N	N	N	Y	I	
Tir yn Hufenfa Hendy-gwyn ar Daf	SeC19/h2	Y	Y	N	Y	N	N	N	N	Y	I	
Ystad Ddiwydiannol Hendy-gwyn ar Daf	SeC19/E1	N	N	N	N	N	N	N	N	N	N	K
Tir i'r de o'r Hen Hufenfa	SeC19/E2	N	N	N	N	N	N	N	N	N	N	K
Pludds Meadow	SeC20/h1	N	N	N	N	N	N	N	N	N	N	K
Ger Ysgol Talacharn	SeC20/h2	N	N	N	N	N	N	N	N	N	N	K
Tir oddi ar Clifton Street	SeC20/h3	N	N	N	N	N	N	N	N	N	N	K
Tir y tu ôl i Faes-glas	SuV55/h1	N	N	N	N	N	N	N	N	N	N	K
Tir i'r gogledd o Dafarn Cross Inn	SuV55/h2	N	N	N	N	N	N	N	N	N	N	K
Tir y tu ôl i Dalar Wen	SuV56/h1	N	N	N	N	N	N	N	N	N	N	K
Tir ger Lôn Dewi	SuV58/h1	Y	Y	N	Y	N	N	N	N	Y	I	
Tir oddi ar Heol Drefach	SuV58/h2	Y	Y	N	Y	N	N	N	N	Y	I	
I'r gogledd o Faes y Llewod	SuV59/h2	N	N	N	N	N	N	N	N	N	N	K
Tir yn College Bach	SuV60/h1	N	N	N	N	N	N	N	N	N	N	K
Tir ar Fferm Nieuport	SuV61/h1	N	N	N	N	N	N	N	N	N	N	K
Tir yn Woodend	SuV63/h1	Y	Y	N	N	N	N	N	N	N	N	I

### 3.3 Tasg 3: Ystyried effeithiau yn gyfunol â chynlluniau, rhaglenni a phrosiectau eraill

3.3.1 O dan Erthygl 6(3) y Gyfarwydddeb Cynefinoedd, mae'n ofynnol bod yr Aseiad Rheoliadau Cynefinoedd yn archwilio'r potensial i gynlluniau a phrosiectau effeithio'n arwyddocaol naill ai'n unigol neu'n gyfunol â chynlluniau, rhaglenni a phrosiectau eraill. Effeithiau'r Cynllun Adneuo yn gyfunol â chynlluniau neu brosiectau eraill yw'r effeithiau cronol a fydd yn deillio, neu a allai ddeillio, o ychwanegu effeithiau cynlluniau neu brosiectau perthnasol eraill at effeithiau'r Cynllun Adneuo a nodwyd yn yr adrannau cynharach. Mae hyn yn ofynnol er mwyn llywio'r penderfyniad a ellir cadarnhau na fydd y Cynllun Adneuo, yn gyfunol, yn cael effaith arwyddocaol debygol ar safle Ewropeaidd. Gall effeithiau cyfunol fod yn ychwanegol, neu'n synergyddol, neu'n gyfuniad o'r ddau.

3.3.2 Wrth ystyried cynlluniau, rhaglenni a phrosiectau eraill canolbwyntiwyd sylw ar y camau canlynol:

- a. Ceisiadau a gyflwynwyd ond na phenderfynwyd arnynt eto;
- b. Prosiectau sy'n destun adolygiad cyfnodol e.e. trwyddedau blynyddol, yn ystod yr amser yr ystyrir eu hadnewyddu;
- c. Gwrthod yn amodol ar weithdrefnau apelio a heb benderfynu arnynt eto;
- d. Prosiectau a awdurdodwyd ond sydd heb ddechrau eto;
- e. Prosiectau sydd wedi dechrau ond sydd heb eu cwblhau eto;
- f. Prosiectau hysbys nad oes angen awdurdodiad allanol ar eu cyfer;
- g. Cynigion mewn cynlluniau mabwysiedig;
- h. Cynigion mewn cynlluniau drafft terfynol a gyhoeddwyd neu a gyflwynwyd yn ffurfiol ar gyfer ymgynghoriad terfynol, archwilio neu fabwysiadu.

3.3.3 Er mwyn osgoi asesiad diangen neu ormodol, dylid rhychwantu camau cyfunol yn ofalus fel eu bod yn berthnasol i gamau perthnasol cynlluniau neu brosiectau eraill yn unig a dim ond i'r rhai a allai wneud effeithiau andwyol posibl y cynllun pwnc yn fwy tebygol neu'n fwy arwyddocaol, neu'r ddau, o safbwynt effeithiau ychwanegol neu synergyddol. Os bydd gwaith rhychwantu o'r fath yn dangos mewn gwirionedd nad oes unrhyw gynlluniau na phrosiectau eraill gydag effeithiau a allai weithredu fel hyn yn gyfunol â rhai'r cynllun pwnc, nid oes angen mynd ymlaen ymhellach â'r asesiad, a gall y cynllun pwnc symud ymlaen i gael ei fabwysiadu.

3.3.4 Fel y nodir yn Rhan F.6.3.11 o'r Llawlyfr Aseidiadau Rheoliadau Cynefinoedd, dim ond polisiâu y nodir eu bod yn cael rhywfaint o effaith ar safle Ewropeaidd, ond lle nad yw'r effaith yn debygol o fod yn arwyddocaol 'yn unigol' (categori J), sydd angen eu sgrinio am effeithiau cyfunol. Pan na fydd polisi yn cael unrhyw effaith ar safle o gwbl (categoriâu sgrinio A-H), nid oes angen ei sgrinio am effeithiau cyfunol gan nad oes iddo unrhyw effaith a allai weithredu yn gyfunol â chynlluniau a phrosiectau eraill. Os yw safle yn cael effaith arwyddocaol debygol yn unigol (categori I), nid oes angen ei sgrinio am effeithiau cyfunol gan fod y rheoliadau yn nodi y dylid pennu effeithiau arwyddocaol tebygol naill ai'n unigol neu'n gyfunol ac nid y ddau.

3.3.5 Gan gyfeirio at Atodiadau 4 a 5, mae'r holl bolisiâu (ar wahân i'r rheiny sy'n cyfeirio at safleoedd dyranedig) wedi cael eu sgrinio o dan gategoriâu A-H, neu nodwyd bod ganddynt effeithiau tebygol posibl yn unigol (categori J) ac felly mae'r gofyniad i ystyried effeithiau cyfunol yn gyfyngedig i Bolisiâu SG1, SG2, HOM1 ac EME3.

3.3.6 Ar ôl i'r polisiâu hyn gael eu sgrinio, os ystyrir bod unrhyw rai ohonynt yn cael rhywfaint o effaith ar safle Ewropeaidd, ond nad yw'r effaith honno yn debygol o fod yn arwyddocaol 'yn unigol' (Categori J) yna byddai ond angen ystyried cynlluniau neu brosiectau o'r fath a fyddai, yn gyfunol â'r Cynllun Adneuo, yn peri bod effeithiau o'r fath naill ai'n fwy tebygol neu'n fwy arwyddocaol. Ceir rhestr o gynlluniau perthnasol i'w hystyried yn Atodiad 6:

### 3.4 Tasg 4 Crynodeb o'r Asesiad Sgrinio

3.4.1 Yn unol â gofyniad sgrinio'r Rheoliadau Cynefinoedd, cynhaliwyd asesiad er mwyn penderfynu ar effeithiau arwyddocaol posibl CDLI Adneuo diwygiedig Sir Gaerfyrddin ar uniondeb y 25 safle Ewropeaidd sydd y tu mewn a thu allan i ffiniau'r cynllun/cynnig. Llywiwyd y penderfyniad sgrinio gan:

- Y wybodaeth a gasglwyd ar y safleoedd Ewropeaidd - Atodiad 1;
- Adolygiad o'r Strategaeth a Ffefrir a'i heffeithiau tebygol; oedd yn cynnwys dadansoddiad o'r effeithiau amgylcheddol posibl a fyddai'n cael eu hachosi gan y gweithgareddau datblygu dan gyfarwyddyd y CDLI ac; - Atodiadiadau 4 a 5
- Adolygiad o gynlluniau a rhaglenni perthnasol eraill - Atodiad 6 a
- Canllawiau Llywodraeth Cynulliad Cymru sydd yn nodi bod Asesiad Rheoliadau Cynefinoedd ar gyfer cynlluniau fel arfer yn ehangach ac yn fwy strategol nag Asesiad Rheoliadau Cynefinoedd ar lefel prosiect, a bod hynny yn gymesur â manylder y cynllun sydd ar gael

3.4.2 Caiff manylion y broses o sgrinio polisïau'r CDLI diwygiedig eu nodi yn Atodiadau 4 a 5. I grynhoi, canfu'r asesiad sgrinio mai dim ond un o'r polisïau a allai gael effeithiau arwyddocaol ar safleoedd Ewropeaidd naill ai'n unigol neu'n gyfunol. Bydd Pennod 4 yn cynnal Asesiad Priodol o Bolisi SG3 Penrhyn Pen-bre, ac yn edrych yn fanylach ar yr effeithiau posibl ar amcanion cadwraeth Safle Morol Ewropeaidd Bae Caerfyrddin a'r Aberoedd.

3.4.3 Yn ogystal, ar sail ragofalus, bydd angen i effeithiau arwyddocaol posibl ar y canlynol hefyd gael eu sgrinio i mewn ar gyfer Asesiad Priodol:

- Gwaredu dŵr gwastraff o ddatblygiad yn absenoldeb cadarnhad o'r graddau y gellir cynnwys y twf y darperir ar ei gyfer yn y CDLI diwygiedig o fewn y terfynau cydsyniad gollwng (ôl-adolygiad) presennol, yn neilltuol yr effeithiau posibl ar Safle Morol Ewropeaidd Bae Caerfyrddin a'r Aberoedd.
- Y posibilrwydd o effeithiau ar ACA Caeau'r Mynydd Mawr o ganlyniad i ddarnio cynefinoedd cynhaliol yn sgil lefelau'r twf a gynigir yn yr ardal (yn fwyaf nodedig Prif Ganolfan 3 Rhydaman/Cross Hands).
- Halogiad dŵr wyneb o ganlyniad i ddyraniadau a nodwyd, gydag effeithiau posibl ar AAC Afon Tywi, AAC Afon Teifi, Safle Morol Ewropeaidd Bae a Morydau Caerfyrddin ac AAC Bae Ceredigion.
- Effeithiau aflonyddwch ar nodweddion dyfrgwn o ganlyniad i ddyraniadau a nodwyd, gydag effeithiau posibl ar Safle Morol Ewropeaidd Bae a Morydau Caerfyrddin, AAC Afon Tywi ac AAC Afon Teifi.
- Effeithiau aflonyddwch ar gyfosodiadau AGA Safle Morol Ewropeaidd Bae a Morydau Caerfyrddin o ganlyniad i ddyraniadau a nodwyd.

## 4. Asesiad Priodol

### 4.1 Crynodeb o gasgliad y gwaith sgrinio

4.1.1 Yn dilyn ymarfer sgrinio, nodir bod yna bosibilrwydd o effeithiau arwyddocaol tebygol o ran:

- Aflonyddu ar rywogaethau, effeithiau llygredd sŵn a golau o ganlyniad i fod Polisi SG3 yn cyfeirio twf tuag at Benrhyn Pen-bre gydag effeithiau posibl ar Safle Morol Ewropeaidd Bae Caerfyrddin a'r Aberoedd.
- Gwaredu dŵr gwastraff o ddatblygiadau sy'n cysylltu â safleoedd gwaith trin dŵr gwastraff Parc y Sblot, Cross Hands, Llannant, Talacharn, Pencader neu Bentywyn gydag effeithiau posibl ar Safle Morol Ewropeaidd Bae Caerfyrddin a'r Aberoedd, ACA Afon Tywi, ACA Afon Teifi neu ACA Twyni Bae Caerfyrddin.
- Y bosibilrwydd o effeithiau ar ACA Caeau'r Mynydd Mawr o ganlyniad i ddarnio cynefinoedd cynhaliol yn sgil lefelau'r twf a gynigir ym Mhrif Ganolfan 3 Rhydaman/Cross Hands.
- Halogiad dŵr wyneb o ganlyniad i ddyraniadau a nodwyd, gydag effeithiau posibl ar AAC Afon Tywi, AAC Afon Teifi, Safle Morol Ewropeaidd Bae a Morydau Caerfyrddin ac AAC Bae Ceredigion.
- Effeithiau aflonyddwch ar nodweddion dyfrgwn o ganlyniad i ddyraniadau a nodwyd, gydag effeithiau posibl ar Safle Morol Ewropeaidd Bae a Morydau Caerfyrddin, AAC Afon Tywi ac AAC Afon Teifi.
- Effeithiau aflonyddwch ar gyfosodiadau AGA Safle Morol Ewropeaidd Bae a Morydau Caerfyrddin o ganlyniad i ddyraniadau a nodwyd.

### 4.2 Ymgorffori mesurau lliniaru i osgoi effeithiau andwyol

4.2.1 Fel y cyfeiriwyd ato yn achos NANT v Cyngor Dosbarth Arfordirol Suffolk (2015) 27, dyfarnodd y Llys Apêl mai 'y cwestiwn pwysig ... yw nid a ystyriwyd mesurau lliniaru ar gam y Strategaeth Graidd mewn cymaint o fanylder ag oedd yn bosibl gyda'r wybodaeth oedd ar gael, ond a oedd digon o wybodaeth bryd hynny i alluogi'r Cyngor i fod yn briodol fodlon y gellid cyflawni'r mesurau lliniaru arfaethedig yn ymarferol'.

4.2.2 Felly, ar y cam hwn yn Asesiad Rheoliadau Cynefinoedd y Cynllun Adneuo, mae angen i'r Cyngor fod yn fodlon y gall y mesurau lliniaru i osgoi effeithiau andwyol ar uniondeb y safle Ewropeaidd gael eu cyflawni'n ymarferol. Nid yw'n rhesymol ceisio nodi'r holl fanylion technegol sy'n gysylltiedig â mesurau o'r fath; caiff materion manwl eu hystyried mewn Asesiad Rheoliadau Cynefinoedd dilynol ar lefel prosiect pan fydd gwybodaeth ddigonol ar gael yn ymwneud â natur datblygiad arfaethedig er mwyn galluogi manylion o'r fath i fod yn destun lefel briodol o graffu.

4.2.3 Caiff y mesurau lliniaru posibl y gellid dibynnu arnynt i osgoi effeithiau andwyol eu hystyried yn Nhabl 18 isod:

Tabl 18 Tabl yn crynhoi'r effeithiau a'r mesurau lliniaru posibl

Effaith	Opsionau ar gyfer lliniaru
Effeithiau aflonyddwch ar rywogaethau, effeithiau llygredd sŵn a golau ar Safle Morol	Gellid lleihau unrhyw effeithiau sy'n gysylltiedig â datblygiad ym Mhenrhyn Pen-bre o ganlyniad i bolisi SG3 Penrhyn Pen-bre pe bai cyfeiriad uniongyrchol at sensitifrwydd posibl Safle Morol Ewropeaidd Bae Caerfyrddin a'r Aberoedd yn nhestun ategol y polisi. <b>Byddai'r mesurau lliniaru canlynol yn ddigon i ddarparu'r hyder angenrheidiol na fydd y polisi yn cael effaith andwyol ar uniondeb Safle Morol Ewropeaidd Bae Caerfyrddin a'r Aberoedd:</b>

<p>Ewropeaidd Bae Caerfyrddin a'r Aberoedd</p>	<ul style="list-style-type: none"> <li>cynnwys geiriad penodol i gydnabod sensitifrwydd Safle Morol Ewropeaidd Bae Caerfyrddin a'r Aberoedd i gynnydd mewn pwysau hamdden, aflonyddwch, llygredd sŵn a golau o fewn y polisi ei hun a'r testun ategol i sicrhau bod y risgiau i Safle Morol Ewropeaidd Bae Caerfyrddin a'r Aberoedd yn cael eu cydnabod yn llawn wrth ddatblygu'r ardal hon. Awgrymir testun i'w ddefnyddio isod:</li> </ul> <p><i>'Bydd angen i ddatblygiad yn y lleoliad hwn ddangos ei fod yn cydymffurfio â Pholisi SP13 Cynnal a Gwella'r Amgylchedd Naturiol a Pholisi NE2 Bioamrywiaeth. Bydd angen Asesiad Rheoliadau Cynefinoedd er mwyn asesu'n llawn yr effeithiau posibl ar Safle Morol Ewropeaidd Bae Caerfyrddin a'r Aberoedd.'</i></p>
<p>Gwaredu dŵr gwastraff (cyffredinol)</p>	<p>Ar hyn o bryd, ni chafwyd cadarnhad gan Dŵr Cymru bod digon o gapasiti ar gael i ddarparu ar gyfer y twf dyranedig a gynigir yn y cynllun ac felly nid yw'r posibilrwydd o effeithiau arwyddocaol tebygol wedi cael ei sgrinio allan. Fodd bynnag, mae Cyngor Sir Caerfyrddin yn parhau i ymgynghori'n agos â Dŵr Cymru ac, ar ôl cadarnhau twf rhagamcanol y CDLI diwygiedig a'r dyraniadau tai arfaethedig (yn hytrach nag ymrwymadau, gan fod y rhain wedi bod drwy'r broses gynllunio a bod eu hanghenion capasiti eisoes wedi'u hystyried), mae'r ddwy ochr yn gweithio tuag at gadarnhau lle ceir capasiti digonol. Ar sail ragofalus, bydd yr asesiad priodol hwn yn archwilio'r opsiynau ar gyfer lliniaru os na fydd capasiti ar gael ar gyfer y dyraniadau a gynigir.</p> <p>Mae Dŵr Cymru wedi nodi chwe safle gwaith trin dŵr gwastraff lle byddai'r twf a gynigir yn debygol o fod yn fwy na'r capasiti a ganiateir, sy'n golygu ei bod yn debygol y byddai angen trwydded newydd neu wedi'i haddasu i ddarparu ar gyfer y cynnydd mewn galw. Yn yr achosion lle nad oes capasiti ar gael, mae gan ddatblygwyr yr opsiwn o aros i'r gwaith atgyfnerthu angenrheidiol gael ei gyflawni drwy raglenni Cynllun Rheoli Asedau yn y dyfodol neu fel arall i ariannu'r gwaith eu hunain. Gellir bwrw ymlaen â gwaith atgyfnerthu'r rhwydwaith dŵr trwy ddarpariaethau gorchymyn Deddf Diwydiant Dŵr 1991. Gellir bwrw ymlaen i atgyfnerthu gwaith trin dŵr gwastraff drwy Adran 106 o'r Ddeddf Cynllunio Gwlad a Thref (1990).</p> <p>Nid yw'n bosibl rhagweld a fydd datblygwyr yn aros am gyllid Cynllun Rheoli Asedau i gyflawni'r gwaith atgyfnerthu angenrheidiol, neu'n ariannu'r gwaith eu hunain. Pe bai datblygwr yn dewis ariannu'r gwaith ei hun, mae hefyd yn aneglur a fyddai'r gwaith atgyfnerthu yn ysgogi unrhyw amrywiadau neu addasiadau i'r cydsyniad presennol ond, gan fabwysiadu ymagwedd ragofalus, mae'n rhesymol rhagweld y gallai addasiadau neu amrywiadau o'r fath gyd-fynd â gwaith atgyfnerthu.</p> <p>Yn hyn o beth, mae'n berthnasol nodi y bydd yr addasiadau cydsynio a'r amrywiadau yr ystyrir eu bod yn angenrheidiol i ddarparu ar gyfer twf pellach yn destun Asesiad Rheoliadau Cynefinoedd llawn gan CNC, a bod yn rhaid i Dŵr Cymru fod yn barod i weithredu'r mesurau lliniaru sy'n ofynnol.</p> <p>Os na all CNC nodi opsiynau caniatáu y gellir dibynnu arnynt i osgoi effeithiau andwyol ar safleoedd Natura 2000/Ramsar, byddai dull Cynllun Rheoli Maetholion ar gyfer y dalgylch dan sylw yn rhoi'r sicrwydd angenrheidiol y gellid cyflawni'r datblygiad mewn modd a fyddai'n osgoi effeithiau andwyol ar safleoedd Natura 2000/Ramsar.</p>
<p>Effeithiau darnio cynefinoedd yn ACA Caeau'r Mynydd Mawr</p>	<p>Mae Ardal Cadwraeth Arbennig Caeau'r Mynydd Mawr wedi'i dynodi ar gyfer iâr fach yr haf Britheg y Gors neu Euphydryas (Eurodryas, Hypodryas) auriana a'r cynefin cynhaliol o ddolydd Molinia ar briddoedd calchog, priddoedd mawnog neu briddoedd cleiog yn gymysg â silt (Molinion caeruleae). Mae'r Amcanion Cadwraeth diwygiedig ar gyfer y safle yn cydnabod pwysigrwydd cynnal rhwydwaith helaeth a chysylltiedig o gynefinoedd addas, o fewn a'r tu allan i'r ACA ar gyfer diogelwch a gwytnwch hirdymor y boblogaeth brithegion y gors. Mae hyn yn ffurfio'r 'dirwedd graidd' ehangach ar gyfer y fetablogaeth.</p>

	<p>Gallai datblygu o fewn Prif Ganolfan 3 (yn nodedig Rhydaman a Cross Hands) arwain at ddarnio cynefinoedd y dirwedd graidd ehangach, ac felly mae angen mesurau lliniaru i sicrhau na fydd unrhyw effeithiau arwyddocaol ar amcanion cadwraeth yr ACA.</p> <p>Er mwyn mynd i'r afael â hyn mae'r CDLI diwygiedig wedi paratoi Canllawiau Cynllunio Atodol, sy'n mynnu bod datblygiad o fewn ardal y Canllawiau Cynllunio Atodol a amlinellwyd naill ai'n darparu mesurau lliniaru ar y safle ar ffurf creu cynefinoedd i fodloni'r Asesiad Rheoliadau Cynefinoedd fel rhan o geisio caniatâd cynllunio, neu, os na fydd datblygwr yn gallu darparu'r mesurau lliniaru gofynnol, yn darparu mecanwaith i ddatblygwr allu cyfrannu at brosiect Caeau Mynydd Mawr y Cyngor. Bydd prosiect Caeau'r Mynydd Mawr wedyn yn cyflawni'r mesurau lliniaru ar ran y datblygwr trwy gyflwyno cynllun rheoli cynefinoedd integredig, yn unol ag amcanion cadwraeth yr ACA.</p> <p>Dylai mabwysiadu'r Canllawiau Cynllunio Atodol hyn arwain at fod unrhyw Brofion o Effaith Arwyddocaol Debygol a gynhelir gan y Cyngor, ar gyfer datblygiadau o fewn ardal y Canllawiau Cynllunio Atodol, yn dod i'r casgliad na fydd yna unrhyw effaith arwyddocaol debygol (yn unigol neu'n gyfunol) ar nodweddion yr ACA a'u hamcanion cadwraeth. Ceir rhagor o wybodaeth yng Nghanllawiau Cynllunio Atodol Caeau'r Mynydd Mawr, ac yn y dystiolaeth ategol sy'n cyd-fynd â hwy.</p>
<p>Halgiad dŵr wyneb ar AAC Afon Tywi, AAC Afon Teifi, Safle Morol Ewropeaidd Bae a Morydau Caerfyrddin ac AAC Bae Ceredigion</p>	<p>Bydd angen Asesiad Rheoliadau Cynefinoedd (ARhC) ar lefel prosiect ar gyfer y safleoedd a nodwyd gan fod yn rhaid iddynt gydymffurfio â Pholisi SP13 Cynnal a Gwella'r Amgylchedd Naturiol. Mae hyn yn sicrhau na chaniateir datblygiad a fyddai'n arwain at effeithiau amgylcheddol andwyol annerbyniol. Ni chaniateir datblygiad a fyddai'n arwain at effeithiau amgylcheddol andwyol annerbyniol. Bydd ARhC ar lefel is yn gallu nodi effeithiau yn fwy manwl a bydd ganddo'r hyblygrwydd angenrheidiol i allu osgoi effeithiau andwyol.</p> <p>Dylid rhoi ystyriaeth i'r mesurau osgoi/lliniaru canlynol ar lefel prosiect: Gofyniad i gynhyrchu Cynllun Rheoli Amgylcheddol Adeiladu i amlinellu rheolaeth dŵr wyneb (a llwch/ deunydd adeiladu) yn ystod y cyfnod adeiladu. Mae cyflwyno deddfwriaeth SAB statudol hefyd yn ei gwneud yn ofynnol i bob safle fanteisio i'r eithaf ar ddatrysiadau draenio cynaliadwy i leihau ac arafu dŵr wyneb ar ôl i'r safle gael ei gwblhau.</p>
<p>Effeithiau aflonyddwch ar nodweddion dyfrgwn Safle Morol Ewropeaidd Bae a Morydau Caerfyrddin, AAC Afon Tywi, AAC Afon Teifi</p> <p>Effeithiau aflonyddwch ar gyfosodiadau AGA Safle Morol Ewropeaidd Bae a Morydau Caerfyrddin.</p>	<p>Bydd angen ARhC ar lefel prosiect ar gyfer y dyraniadau a nodwyd y bydd rhaid iddynt gydymffurfio â pholisi SP13 Cynnal a Gwella'r Amgylchedd Naturiol. Mae hyn yn sicrhau na chaniateir datblygiad a fyddai'n arwain at effeithiau amgylcheddol andwyol annerbyniol. Bydd ARhC lefel is yn gallu nodi effeithiau yn fwy manwl a bydd ganddo'r hyblygrwydd angenrheidiol i allu osgoi effeithiau andwyol.</p> <p>Dylid rhoi ystyriaeth i'r mesurau osgoi/lliniaru canlynol ar lefel prosiect: Dylid cynnal asesiad sŵn er mwyn nodi'r posibilrwydd o unrhyw aflonyddwch o ganlyniad i beiriannau a dirgryniad yn ystod y gwaith adeiladu. Os nodir effeithiau, dylai fod yn ofynnol i ddarparu Cynllun Rheoli Sŵn Adeiladu sy'n amlinellu sut y gellir lleihau/osgoi'r effeithiau hyn.</p> <p>Hefyd, gofyniad i gynhyrchu Cynllun Rheoli Amgylcheddol Adeiladu yn amlinellu sut mae amseru'r gwaith wedi cael ei gynllunio er mwyn osgoi effeithiau posibl (er enghraifft, osgoi cyfnod y gaeaf os yw ardal yn cael ei defnyddio gan rywogaethau adar cymwys sy'n byw yna dros y Gaeaf a thymhorau bridio dyfrgwn).</p>

## 4.3 Defnyddio'r prawf cyfanrwydd os yw mesurau lliniaru awgrymedig yn cael eu hymgorffori

### Gwaredu dŵr gwastraff

4.3.1 Cydnabyddir bod y Cynllun Rheoli Maethynnau yn fesur a allai fod ar gael fel mesur lliniaru, pe bai angen datblygu un. Ar adeg ysgrifennu'r ddogfen hon nid oes manylion ar gael o ran natur na chwmpas y cynllun o'r fath, a gan ei bod yn annhebygol y bydd angen cynllun o'r fath, tybir nad oes angen gwneud gwaith o'r fath. Os, yn yr achos anhebygol, ni fydd opsiynau caniatáu ar gael i CNC i osgoi effeithiau andwyol yn sgil unrhyw amrywiad neu addasiad i'r caniatâd presennol yn y Gwaith Trin Dŵr Gwastraff dan ystyriaeth, fe ellid cyflawni Cynllun Rheoli Maethynnau ar gyfer Cilfach Tywyn yn ymarferol.

4.3.2 Felly, mae'r gofyniad statudol i CNC gymhwyso'r Rheoliadau Cynefinoedd i unrhyw amrywiadau neu addasiadau yn y caniatâd a allai fod yn ofynnol mewn perthynas â chapasiti biolegol yn y gwaith yn darparu gwybodaeth wrthrychol y gellir ei defnyddio i eithrio effeithiau datblygiad sy'n cysylltu â'r Gwaith Trin Dŵr Gwastraff perthnasol. Fodd bynnag, os bydd amodau amgylcheddol yn newid, neu os ceir heriau ynghylch gweithredu'r mesurau lliniaru angenrheidiol, y mae'r potensial ar gyfer datblygu Cynllun Rheoli Maethynnau ar gyfer Cilfach Tywyn, yn yr achos anhebygol y bydd opsiynau caniatáu yn profi'n anhyfyw, yn rhoi'r hyder na fyddai datblygiad o'r fath yn cael unrhyw effaith andwyol ar nodweddion Safle Morol Ewropeaidd Bae a Morydau Caerfyrddin.

4.3.3 Nid oes unrhyw gynlluniau na phrosiectau eraill y tu hwnt i'r cynllun adneuo a fyddai hefyd yn arwain at gynnydd mewn datblygiad sy'n cysylltu â'r gweithfeydd trin dŵr gwastraff perthnasol, gan fod gofynion yr awdurdodau lleol cyffiniol eisoes wedi'u hystyried ar ffurf lefel strategol ac fe'u sgriniwyd allan yn yr asesiad hwn. Felly, nid yw'n ofynnol cynnal asesiad pellach ar y cyd.

### Aflonyddwch rhywogaethau, sŵn ac effeithiau llygredd golau ar Safle Morol Ewropeaidd Bae a Morydau Caerfyrddin

4.3.4 Fe ystyrir y bydd cynnwys geiriad penodol ym mholisi SG3 – Penrhyn Pen-bre sy'n cydnabod sensitifrwydd Safle Morol Ewropeaidd Bae a Morydau Caerfyrddin i gynnydd ym mhwyso hamddena, aflonyddwch, llygredd sŵn a golau yn darparu lliniaru digonol i roi'r sicrwydd angenrheidiol y bydd effeithiau posibl ar y Safle Morol Ewropeaidd yn cael eu hystyried yn llawn yn ystod y cam cais cynllunio. Yna, gellir canfod nad yw'r polisi yn cael unrhyw effaith andwyol ar nodweddion y Safle Morol Ewropeaidd Bae a Morydau Caerfyrddin.

4.3.5 Nid oes unrhyw gynlluniau na phrosiectau eraill y tu hwnt i'r Cynllun Adneuo a fydd yn gweithredu ar y cyd â Pholisi SG3 – Penrhyn Pen-bre. Nid yw felly'n ofynnol i gynnal asesiad pellach ar y cyd.

### Halgiad dŵr wyneb o ddyraniadau a nodwyd

4.3.6 Bydd angen dyraniadau o'r fath i gyflawni ARhC ar lefel prosiect er mwyn bodloni Polisi SP13 Cynnal a Gwella'r Amgylchedd Naturiol o achos eu bod yn agos ar gyrsiau dŵr. Mae'r asesiad priodol wedi nodi nifer o opsiynau sydd ar gael ar lefel y prosiect fel mesurau lliniaru. Mae hyn yn fwy effeithiol i'w gadarnhau o fewn ARhC ar lefel prosiect, pan ellir nodi'r effeithiau yn fwy manwl a bydd yr hyblygrwydd angenrheidiol yn cael ei sicrhau er mwyn gallu osgoi effeithiau andwyol. Felly fe benderfynir na fydd y dyraniadau hyn y cael unrhyw effaith andwyol ar nodweddion AAC Afon Tywi, AAC Afon Teifi, Safle Morol Ewropeaidd Bae a Morydau Caerfyrddin ac AAC Bae Ceredigion.

4.3.7 Rhaid ystyried cynlluniau a phrosiectau eraill hefyd mewn effeithiau cyfunol oherwydd bod y safleoedd uchod wedi'u lleoli'n agos i'r ffin rhwng Sir Gaerfyrddin ac awdurdodau lleol cyfagos.

4.3.8 Mae AAC yr Afon Tywi yn agos at ffin Parc Cenedlaethol Bannau Brycheiniog (PCBB) ac felly bydd eu Cynllun Datblygu Lleol yn berthnasol mewn cyfuniad. Fodd bynnag, nid yw



Parc Cenedlaethol Bannau Brycheiniog yn gwneud unrhyw ddarpariaeth ar gyfer datblygu ger y ffin gyda Sir Gaerfyrddin ac felly nid oes unrhyw risg o halogiad dŵr wyneb o ganlyniad i'w CDLI. Daethpwyd i'r casgliad na fydd unrhyw effeithiau cyfunol gyda CDLI Parc Cenedlaethol Bannau Brycheiniog ar AAC Afon Tywi nac i lawr yr afon ar Safle Morol Ewropeaidd Bae a Morydau Caerfyrddin.

4.3.9 Mae'r afon Llŵchwr, sy'n draenio i Safle Morol Ewropeaidd Bae a Morydau Caerfyrddin, yn eistedd ar y ffin rhwng Sir Gaerfyrddin a Dinas a Sir Abertawe (DSA), ac felly byddai CDLI DSA yn berthnasol i effeithiau cyfunol. Mae CDLI DSA yn dyrannu ardal ddatblygu strategol ym Mhontarddulais, sy'n sefyll yn union wrth ymyl yr afon Llŵchwr.

4.3.10 Mae hyn yn ogystal ag anheddiad yr Hendy a adnabyddir fel anheddiad haen 2 yn CDLI Diwygiedig Sir Gâr. Mae gan y ddau anheddiad ddyraniadau ar gyfer tai, gyda 486 o dai wedi'u dyrannu yn ardal datblygu strategol Pontarddulais a 119 o dai wedi'u dyrannu yn anheddiad yr Hendy/Fforest. Mae hyn y golygu bod potensial ar gyfer effeithiau cyfunol.

4.3.11 Ni nododd ARhC ar gyfer CDLI DSA unrhyw ddyraniadau a fyddai'n debygol o effeithio'n sylweddol ar Safle Morol Ewropeaidd Bae a Morydau Caerfyrddin o ganlyniad i halogiad dŵr wyneb, naill ai ar ei ben ei hun neu'n gyfunol. Mae CDLI DSA hefyd yn cynnwys polisi penodol ar gyfer datblygu Safle Datblygu Strategol ym Mhontarddulais, sy'n cynnwys geiriad i fynd i'r afael ag unrhyw risg o halogiad dŵr wyneb. Mae'r CDLI hefyd yn cynnwys polisi penodol sy'n diogelu rhag llygru adnoddau dŵr.

4.3.12 Mae'r polisiâu hyn, ynghyd â chanfyddiadau'r ARhC ar gyfer CDLI DSA yn ddigonol i roi'r sicrwydd angenrheidiol na fydd unrhyw effeithiau cyfunol rhwng CDLI DSA ar Safle Morol Ewropeaidd Bae a Morydau Caerfyrddin.

4.3.13 Mae AAC Afon Teifi yn gorwedd ar y ffin rhwng Ceredigion a Sir Gaerfyrddin ac felly byddai CDLI Ceredigion yn berthnasol o ran effeithiau cyfunol. Daeth ARhC CDLI Ceredigion i'r casgliad wrth gymryd camau lliniaru i ystyriaeth ni fyddai unrhyw un o'r dyraniadau ei CDLI yn cael effeithiau sylweddol tebygol, naill ai'n unigol neu ar y cyd ag unrhyw gynlluniau neu brosiectau eraill mewn perthynas â halogiad dŵr wyneb. CDLI Ceredigion hefyd yn cynnwys polisiâu sy'n gweithredu i amddiffyn yn erbyn llygredd dŵr wyneb.

4.3.14 Mae presenoldeb polisiâu o'r fath, ynghyd â chanfyddiadau'r ARhC ar gyfer CDLI Ceredigion yn ddigonol i roi'r sicrwydd angenrheidiol na fydd unrhyw effeithiau cyfunol gyda CDLI Ceredigion ar yr Afon Teifi.

#### Effeithiau aflonyddu o'r ddyraniadau ar ddyfrgwn

4.3.15 Bydd rhaid i unrhyw ddyraniad wedi ei leoli'n agos at gwrs dŵr lle gwyddir bod dyfrgwngwblhau ARhC ar lefel prosiect er mwyn bodloni polisi SP13 Cynnal a Gwella'r Amgylchedd Naturiol. Mae'r asesiad priodol wedi nodi nifer o opsiynau sydd ar gael er lefel prosiect fel mesurau lliniaru, y gellid eu rhoi ar waith ar lefel prosiect pan elli nodi'r effeithiau yn fwy manwl a bydd yr hyblygrwydd angenrheidiol ar gael er mwyn galluogi osgoi effeithiau andwyol. Felly, penderfynir na fydd y dyraniadau hyn yn cael unrhyw effaith andwyol ar nodweddion AAC Afon Tywi, AAC Afon Teifi na Safle Morol Ewropeaidd Bae a Morydau Caerfyrddin.

4.3.16 Rhaid ystyried cynlluniau a phrosiectau eraill hefyd am effeithiau cyfunol gan fod y safleoedd uchod yn agos ar y ffin rhwng Sir Gaerfyrddin ac awdurdodau lleol eraill ac o achos natur symudol dyfrgwn.

4.3.17 Mae awdurdodau lleol PCBB, Abertawe a Ceredigion yn ffinio'r safleoedd Natura 200 a enwir uchod sy'n cynnwys dyfrgwn fel nodwedd warchoddedig ac felly y mae eu Cynlluniau Datblygu Lleol yn berthnasol o ran cyfuniad. Mae gan bob un o'r tri CDLI awdurdod lleol bolisiâu ar waith i liniaru unrhyw effeithiau negyddol ar safleoedd dynodedig, gan sicrhau y byddai angen cynnal ARhC ar lefel prosiect ar gyfer unrhyw ddatblygiad lle nodwyd bod dyfrgwn yn bresennol. Daeth y ARhC am bob CDLI hefyd i'r casgliad wrth gymryd i ystyriaeth

mesurau lliniaru ni fyddai'r Cynlluniau yn cael effaith sylweddol ar yr AAC Afon Tywi, yr AAC Afon Tywi na Safle Morol Ewropeaidd Bae a Morydau Caerfyrddin, naill ai ar eu pennau eu hunain neu mewn cyfuniad.

4.3.18 Mae cynnwys polisiâu amddiffynnol, ynghyd â chasgliadau Asesiadau Rheoliadau Cynefinoedd ar gyfer CDLIau Parc Cenedlaethol Bannau Brycheiniog, Abertawe a Cheredigion yn ddigon i roi'r sicrwydd angenrheidiol na fydd unrhyw effeithiau cyfunol ar AAC Afon Tywi, AAC Afon Teifi neu Safle Morol Ewropeaidd Bae a Morydau Caerfyrddin.

#### Effeithiau aflonyddwch ar gyfosodiadau AGA

4.3.19 Bydd yn ofynnol i unrhyw ddyraniad sydd yn agos at Safle Morol Ewropeaidd Bae a Morydau Caerfyrddin cwblhau ARhC ar lefel prosiect er mwyn bodloni Polisi SP13 Cynnal a Gwella'r Amgylchedd Naturiol. Mae'r asesiad priodol wedi nodi nifer o opsiynau sydd ar gael ar lefel prosiect fel mesurau lliniaru, a gellid eu rhoi ar waith ar lefel prosiect pan ellir nodi'r effeithiau yn fwy manwl a bydd yr hyblygrwydd angenrheidiol ar gael er mwyn galluogi osgoi effeithiau andwyol. Felly, penderfynir na fydd y dyraniadau hyn yn cael unrhyw effaith andwyol ar nodweddion Safle Morol Ewropeaidd Bae a Morydau Caerfyrddin.

4.3.20 Mae'n rhaid ystyried cynlluniau a phrosiectau eraill a'u heffeithiau cyfunol gan fod Safle Morol Ewropeaidd Bae a Morydau Caerfyrddin hefyd yn ffinio ag awdurdod lleol Dinas a Sir Abertawe, a natur symudol y cyfosodiadau adar.

4.3.21 Mae DSA yn ffinio â Safle Morol Ewropeaidd Bae a Morydau Caerfyrddin ac felly bydd ei CDLI yn berthnasol o ran effeithiau cyfunol. O achos natur wledig ffin Abertawe gyda Safle Morol Ewropeaidd Bae a Morydau Caerfyrddin, nid oes lefel uchel o ddatblygiad yn cael ei gynnig ar gyfer ardaloedd gerllaw'r safle ac felly mae effeithiau cyfunol yn annhebygol. Daeth ARhC CDLI DSA i'r casgliad, unwaith y byddai mesurau lliniaru wedi'u hystyried, na fyddai gan CDLI DSA unrhyw effaith sylweddol ar ei ben ei hun nac mewn cyfuniad ar Safle Morol Ewropeaidd Bae a Morydau Caerfyrddin.

4.3.22 Mae'r lefelau twf isel a gynigir, ynghyd â chanfyddiadau'r ARhC ar gyfer CDLI DSA yn ddigonol i roi'r sicrwydd angenrheidiol na fydd unrhyw effeithiau cyfunol ar Safle Morol Ewropeaidd Bae a Morydau Caerfyrddin.

#### Effeithiau darnio cynefin ar CMM

4.3.23 Ystyrir bod cynnwys polisi penodol a Chanllawiau Cynllunio Ategol (CCA) yn y CDLI diwygiedig, sy'n amlinellu strategaeth liniaru benodol ar gyfer unrhyw effeithiau ar AAC Caeau Mynydd Mawr o ganlyniad i ddatblygiad ym mhrif ganolfan 3, yn darparu'r sicrwydd angenrheidiol y bydd yr effeithiau posibl yn cael eu hystyried a'u lliniaru'n llawn yn ystod y cam cais cynllunio. Gellir dod i'r casgliad felly na fydd y twf a ddyrennir o fewn y CDLI yn cael unrhyw effaith andwyol ar nodweddion AAC Caeau Mynydd Mawr. Nid oes unrhyw gynlluniau na phrosiectau eraill y tu hwnt i'r cynllun adneuo a fydd yn gweithredu ar y cyd â'r twf a ddyrennir ym mhrif ganolfan 3, ac felly nid yw'n ofynnol cynnal asesiad pellach ar y cyd.

## 5. Casgliadau Cyffredinol

5.1.1 Mae'r Cynllun Datblygu Lleol Adneuo Diwygiedig wedi bod yn destun sgrinio o dan y Rheoliadau Cynefinoedd. Casgliadau'r ymarfer sgrinio hwn yw, ac eithrio'r mecanweithiau effaith posibl a nodir isod, na fydd gan y Cynllun Adneuo effaith sylweddol debygol, naill ai ar ei ben ei hun neu mewn cyfuniad, ar unrhyw safleoedd Ewropeaidd.

5.1.2 Roedd angen asesiad priodol yn ymwneud â:

- Aflonyddwch rhywogaethau, sŵn ac effeithiau llygredd golau gan fod polisi SG3 yn cyfeirio twf tuag at Benrhyn Pen-bre gydag effeithiau posibl ar Safle Morol Ewropeaidd Bae a Morydau Caerfyrddin.

- Gwaredu dŵr gwastraff o ddatblygiad yn absenoldeb cadarnhad o'r graddau y gellir cymhwyso'r twf y darperir yn y CDLI Diwygiedig o fewn y terfynau caniatâd rhyddhau presennol (ar ôl yr adolygiad), yn enwedig yr effeithiau posibl ar Safle Morol Ewropeaidd Bae a Morydau Caerfyrddin.
- Y potensial i effeithio ar AAC Caeau Mynydd Mawr o ganlyniad i gefnogi darnio cynefinoedd o achos y lefelau twf a gynigir ym mhrif ganolfan 3 Rhydaman/Cross Hands.
- Halogiad dŵr wyneb o ganlyniad i ddyraniadau a nodwyd, gydag effeithiau posibl ar AAC Afon Tywi, AAC Afon Teifi, Safle Morol Ewropeaidd Bae a Morydau Caerfyrddin ac AAC Bae Ceredigion.
- Effeithiau aflonyddu ar nodweddion dyfrgwn o ganlyniad i ddyraniadau a nodwyd, gydag effeithiau posibl ar Safle Morol Ewropeaidd Bae a Morydau Caerfyrddin, AAC Afon Tywi ac AAC Afon Teifi
- Effeithiau aflonyddwch ar gyfosodiadau AGA Safle Morol Ewropeaidd Bae a Morydau Caerfyrddin o ganlyniad i ddyraniadau a nodwyd.

5.1.3 Ystyriwyd mesurau lliniaru fel rhan o'r asesiad priodol a chan gymryd y bydd yr argymhellion yn yr adroddiad hwn yn cael eu gweithredu, yna gellir dod i'r casgliad na fydd yr agweddau hyn o'r cynllun yn cael unrhyw effaith andwyol ar nodweddion unrhyw Safleoedd Ewropeaidd.

## Atodiadau

### Atodiad 1. Amcanion cadwraethol safleoedd a glustnodwyd sydd o fewn parth byffer 15km o Sir Gaerfyrddin.

Enw'r Safle: ACA Afon Tywi Cyfeirnod Grid y Lleoliad: SN687263 Cod Safle JNCCUK0013010 Maint: 363.45 ha			
	Nodweddion Cymwys	Asesiad o Gyflwr	Amcanion Cadwraeth
Atodiad II prif reswm dros ddewis y rhywogaeth	Dyfrgi <i>Lutra lutra</i>	Ffafriol Yn cael ei gynnal	<ul style="list-style-type: none"> <li>Mae niferoedd y dyfrgwn yn y ACA yn sefydlog neu yn cynyddu yn ystod yr hirdymor, a c mae hynny yn adlewyrchu capasiti cynnal y cynefin yn y ACA fel y pennir hynny gan lefelau naturiol digonedd ysglyfaeth ac ymddygiad tiriogaethol cysylltiedig.</li> <li>Nid yw ystod naturiol dyfrgwn yn y ACA yn lleihau ac nid yw'n debygol o leihau yn y dyfodol rhagweladwy.</li> <li>Mae symudiad a gwasgariad diogel unigolion o gwmpas y ACA yn cael ei hwyluso gan y ddarpariaeth, pan fo angen, o gynefin torlannol addas, a thanffyrdd, ysgafellau, ffensio etc. ar bontydd ffridd a rhwystrau artifisial eraill.</li> </ul>
	Gwangen <i>Alosa fallax</i>	Anffafriol: Heb ei ddsbarthu (Mai 2012)	
Atodiad II nodwedd gymwys y rhywogaeth	Lampreiod y môr <i>Petromyzon marinus</i>	Anffafriol: Heb ei ddsbarthu (Ionawr 2011)	<ul style="list-style-type: none"> <li>Mae'n rhaid i'r amcan cwrs dŵr a ddiffiniwyd yma gael ei gyflawni.</li> <li>Mae niferoedd y nodwedd yn y ACA yn sefydlog neu'n cynyddu dros yr hirdymor.</li> <li>Nid yw ystod naturiol y nodwedd yn y ACA yn lleihau ac nid yw'n debygol o leihau yn y dyfodol rhagweladwy.</li> <li>Mae yna gynefin digon mawr i gynnal niferoedd y nodwedd yn y ACA yn hirdymor, ac mae'n debyg y bydd hynny'n parhau i fod yn wir.</li> </ul>
	Lampreiod yr afon <i>Lampetra fluviatili</i>	Anffafriol: Heb ei ddsbarthu (Ionawr 2011)	
	Lampreiod y nant <i>Lampetra planeri</i>	Anffafriol: Heb ei ddsbarthu (Ionawr 2011)	
	Herlyn <i>Alosa alosa</i>	Anffafriol: Heb ei ddsbarthu (Mai 2012)	
	Penbwl <i>Cottus gobio</i>	Anffafriol: Heb ei ddsbarthu (Ionawr 2012)	

Enw'r Safle: ACA Caeau Mynydd Mawr

Cyfeirnod Grid y Lleoliad: SN575121

Cod Safle JNCCUK0030105

Maint: 25.06 ha

	Nodweddion Cymwys	Asesiad o Gyflwr	Amcanion Cadwraeth
Atodiad I nodweddion	Dolydd <i>Molinia</i> ar briddoedd calchaid, mawnog neu gleiog-llawn-silt <i>Molinion caeruleae</i>	Anffafriol: Heb ei ddsbarthu (Medi 2015)	<ul style="list-style-type: none"><li>• Dylai'r maint fod yn sefydlog yn y tymor hir, neu fod yn cynyddu lle bo hynny'n briodol</li><li>• Dylai'r ansawdd (gan gynnwys o safbwynt strwythur ecolegol a swyddogaeth) gael ei gynnal, neu fod yn gwella lle bo hynny'n briodol.</li><li>• Rhaid i boblogaethau rhywogaethau nodweddiadol y cynefin gael eu cynnal, neu fod yn cynyddu lle bo hynny'n briodol.</li><li>• Dylai ffactorau sy'n effeithio ar faint ac ansawdd y cynefin a'i rywogaethau nodweddiadol (ac sydd felly'n effeithio ar ragolygon y cynefin ar gyfer y dyfodol) fod o dan reolaeth briodol.</li></ul>
Atodiad II prif reswm	Britheg y Gors <i>Euphydryas aurinia</i>	Anffafriol: Heb ei ddsbarthu (Medi 2015)	<ul style="list-style-type: none"><li>• Dylai maint y boblogaeth fod yn sefydlog neu'n cynyddu, gan ganiatáu ar gyfer amrywioldeb naturiol, a bod yn gynaliadwy yn y tymor hir.</li><li>• Dylid cynnal dosbarthiad y boblogaeth, neu dylai fod yn cynyddu lle bo hynny'n briodol.</li><li>• Dylai fod yna ddigon o gynefin, o ansawdd digonol, i gynnal y boblogaeth yn y tymor hir.</li><li>• Dylai ffactorau sy'n effeithio ar y boblogaeth neu ar ei chynefin fod o dan reolaeth briodol.</li></ul>

Enw'r Safle: ACA Cernydd Carmel

Cyfeirnod Grid y Lleoliad: SN592161

Cod Safle JNCCUK0030070

Maint: 361.14 ha

	Nodweddion Cymwys	Asesiad o Gyflwr	Amcanion Cadwraeth
--	-------------------	------------------	--------------------

Atodiad I prif reswm dros ddewis y cynefin	Tirlynnoedd	<b>Ffafriol Heb ei ddsbarthu (Medi 2011)</b>	<ul style="list-style-type: none"> <li>• Bydd y tirlyn yn llenwi ac yn gwagio yn unol ag amrywiadau tymhorol naturiol y ddyfrhaen dan yr wyneb. Yn nodweddiadol bydd yn llenwi â dŵr yn nghyfnod yr hydref-gwanwyn ac yn gwagio yn ystod misoedd yr haf.</li> <li>• Bydd patrwm naturiol a barthau llystyfiant yn amlwg yn ystod cyfnod sych y tirlyn, fel y pennir hynny gan amrywiad micro-dopograffig ym masn y tirlyn mewn perthynas â'r prif lyncdwill.</li> <li>• Bydd y parthau llystyfiant canlynol, ynghyd â rhywogaethau cysylltiedig nodweddiadol, yn bresennol: parth hydroffytig bryoffit; <i>parth Equisetum fluviatile</i>; parth <i>Carex vesicaria</i>; parth <i>Phalaris arundinacea</i>; parth coetir <i>Salix cinerea-Galium palustre</i>.</li> <li>• Bydd rhywogaethau o blanhigion estron megis <i>Crassula helmsii</i>, <i>Hydrocotyle ranunculoides</i>, <i>Myriophyllum aquaticum</i> ac <i>Azolla filiculoides</i> yn absennol</li> <li>• Bydd yr holl ffactorau sydd yn effeithio ar lwyddiant yr amodau uchod, yn cynnwys ansawdd dŵr, lefelau dŵr a datblygiad prysg, yn cael eu rheoli.</li> </ul>
Atodiad I nodwedd gymwys y cynefin	Rhostir gwlyb Gogledd yr Ierdydd <i>Erica tetralix</i>	<b>Ffafriol Heb ei ddsbarthu (Medi 2016)</b>	<ul style="list-style-type: none"> <li>• Bydd rhostir gwlyb Gogledd yr Ierdydd yn meddiannu o leiaf 6ha o ACA Cernydd Carmel.</li> <li>• Bydd gan y rhostir gwlyb orchudd uchel (&gt;25%) o gorlwyni, yn cynnwys grug <i>Calluna vulgaris</i>, grug croesddail <i>Erica tetralix</i> a llys <i>Vaccinium myrtillus</i>.</li> <li>• Bydd tyfiant cysylltiedig yn cynnwys eithin gorllewinol <i>Ulex galli</i> a <i>Molinia caerulea</i>, ond dim gorchudd uchel.</li> <li>• Bydd migwyn <i>Sphagnum</i> spp. yn amlwg yn y dywarchen.</li> <li>• Bydd prysg a rhedyn yn absennol ar y cyfan.</li> <li>• Mae'r holl ffactorau sydd yn effeithio ar lwyddiant yr amodau hyn, yn cynnwys pori a thresbasiad prysg/rhedyn, yn cael eu rheoli.</li> </ul>
	Rhostir sych Ewropeaidd	<b>Dinistriwyd: Yn rhannol (Medi 2016)</b>	<ul style="list-style-type: none"> <li>• Bydd rhostir sych Ewropeaidd yn meddiannu o leiaf 19ha o ACA Cernydd Carmel.</li> <li>• Bydd y rhostir sych yn cael ei feddiannu gan gymysgedd amrywiol o rug <i>Calluna vulgaris</i>, llys <i>Vaccinium myrtillus</i> ac eithin gllawinol <i>Ulex gallii</i>, ond ni ddylai <i>U.gallii</i> orchuddio mwy na 50%.</li> <li>• Bydd prysg, rhedyn, miaren, brwyn tal, dail tafol mawr a danadl yn absennol ar y cyfan.</li> <li>• Ni fydd tir moel yn gorchuddio mwy na 10%.</li> <li>• Mae'r holl ffactorau sydd yn effeithio ar lwyddiant yr amodau hyn, yn cynnwys pori a thresbasiad prysg/rhedyn, yn cael eu rheoli.</li> </ul>
	Cyforgorsydd actif	<b>Anffafriol: Heb ei ddsbarthu (Gorff 2016)</b>	<ul style="list-style-type: none"> <li>• Bydd cyforgorsydd actif yn gorchuddio o leiaf 13ha o ACA Cernydd Carmel.</li> <li>• Bydd o leiaf pum uned o fawndir cyforgors yn bresennol, yn meddiannu cyfres o bantiau mawnog o fewn y gefnen grut melinfaen.</li> <li>• Bydd y llaid yn cefnogi fflora arbenigol yn cynnwys grug <i>Calluna vulgaris</i>, grug croesddail <i>Erica tetralix</i>, clwbfrwynen y mawn <i>Scirpus cespitosus</i>, clwbfrwynen y mynydd <i>Eriophorum vaginatum</i> plu'r gweunydd <i>E.angustifolium</i>, llafn y bladur <i>Bartheicum ossifragum</i> a gwlithlys <i>Drosera rotundifolia</i>.</li> <li>• Bydd migwyn <i>Sphagnum</i> spp, yn helaeth, tra bydd glaswellt y gweunydd <i>Molinia caerulea</i> a mathau arall a laswellt yn brin.</li> <li>• Bydd wyneb y llaid yn arddangos topograffeg o dwmpathau a cheudodau, gyda lawntiau o fwsogl <i>Sphagnum</i> yn meddiannu'r ceudodau gwlyb.</li> <li>• Bydd prysg a rhedyn yn absennol ar y cyfan.</li> </ul>

			<ul style="list-style-type: none"> <li>• Bydd yr holl ffactorau sydd yn effeithio ar lwyddiant yr amodau yma, yn cynnwys lefelau dŵr, lefelau maetholion a phori, yn cael eu rheoli.</li> </ul>
	<p>Fforestydd Tilio-Acerion ar lethrau, sgrïau a cheunentydd</p>	<p><b>Ffatriol Heb ei ddsbarthu (Gorff 2013)</b></p>	<ul style="list-style-type: none"> <li>• Bydd coetir Tilio-Acerion yn meddiannu o leiaf 44ha o ACA Cernydd Carmel.</li> <li>• Bydd coetir Tilio-Acerion yn ymddangos fel clytwaith o goedydd bach ac ardaloedd o laswelltir rhyngddynt, gan ffurfio elfen nodweddiadol o batrwm tirlun hanesyddol Cernydd Carmel. Bydd dosbarthiad y coed yn adlewyrchu y patrwm o goetir a fapiwyd yn 1994.</li> <li>• O fewn ardaloedd y fforest uchel, bydd rhwng 10 a 25% o'r coetir yn cynnwys llennyrch agored neu fylchau canopi, er y gall lleoliad y llennyrch/bylchau canopi amrywio dros amser.</li> <li>• Dylai coed a phrysg o ystod eang o oedrannau a meintiau fod yn bresennol, yn cynnwys coed canopi swyddogaethol aeddfed, coed ifanc a haen o brysg actif.</li> <li>• Bydd adfywio coed/prysg cynhenid lleol yn helaeth.</li> <li>• Bydd y canopi yn cynnwys cymysgedd amrywiol o rywogaethau cynhenid yn cynnwys onnen <i>Fraxinus excelsior</i>, derwen <i>Quercus spp.</i>, helygen ddeilgron <i>Salix caprea</i>, ywen <i>Taxus baccata</i> a llwyfen lydanddail <i>Ulmus glabra</i>. Bydd rhywogaethau haen prysg yn cynnwys collen <i>Corylus avellana</i>, draenen wen <i>Crateagus monogyna</i>, draenen ddu <i>Prunus spinosa</i>, piswydden <i>Euonymus europaeus</i> a chwyrosyn <i>Rhamnus catharticus</i>. Bydd rhywogaethau estron yn cynnwys y fasarnen <i>Acer pseudoplatanus</i> a'r ffawydden <i>Fagus sylvatica</i> yn absennol ar y cyfan.</li> <li>• Bydd yr haen maes yn cynnwys cymysgedd gyfoethog o berlysiau coetir yn cynnwys <i>Ranunculus ficaria</i>, <i>Circaea lutetiana</i>, <i>Galium odoratum</i>, <i>Allium ursinum</i>, <i>Hyacinthoides non-scripta</i>, <i>Mercurialis perennis</i>, <i>Conopodium majus</i>, <i>Paris quadrifolia</i>, <i>Lamium galeobdolon</i>, <i>Conopodium majus</i>, <i>Phyllitis scolopendrium</i>, <i>Arum maculatum</i> ac <i>Anemone nemorosa</i>.</li> <li>• Bydd mieri dwys yn absennol ar y cyfan.</li> <li>• Yn ardaloedd y goedwig uchel, bydd coed marw yn bresennol ar ffurf boncyffion/canghennau sydd yn sefyll neu wedi cwmpo.</li> <li>• Mae'r holl ffactorau sydd yn effeithio ar lwyddiant yr amodau uchod, yn cynnwys pori a blaenbori , yn cael eu rheoli.</li> </ul>

Enw'r Safle: ACA Twyni Bae Caerfyrddin

Cyfeirnod Grid y Lleoliad: SN285074

Cod Safle JNCCUK0020019

Maint: 1206.32 ha

	Nodweddion Cymwys	Asesiad o Gyflwr	Amcanion Cadwraeth
Atodiad I prif reswm dros ddewis y cynefinoedd	Twyni symudol embryonig	<b>Ffafriol Wedi ei gynnal (Gorff 2007)</b>	<ul style="list-style-type: none"><li>• Bydd prosesau naturiol yn cael eu caniatáu er mwyn pennu yr amser a'r lleoliad pan fo'r draethell a'r twyni embryonig yn bodoli. Ni fydd y prosesau hyn yn cael eu heffeithio gan ymyrraeth ddynol anuniongyrchol.</li><li>• Bydd traethell yn bresennol am o leiaf un flwyddyn o bob pump yn yr ardaloedd a glustnodwyd.</li><li>• Bydd twyni embryonig yn bresennol ar ochr atfor cefnen y twyni blaen symudol o leiaf un flynedd o bob tair.</li><li>• Mae'r holl ffactorau sydd yn effeithio ar y nodwedd hon yn cael eu rheoli</li></ul>
	"Twyni symudol ar hyd y glannau gydag <i>Ammophila arenaria</i> ("twyni gwyn")"	<b>Ffafriol Wedi ei gynnal (Gorff 2007)</b>	<ul style="list-style-type: none"><li>• Bydd twyni symudol yn bodoli fel rhan o'r prosesau naturiol deinamig sydd yn creu' systemau twyni.</li><li>• Bydd yna ryngweithio rhwng y tair system twyni fel y bydd proses naturiol erydiad mewn rhai rhannau a chroniant mewn rhannau eraill yn parhau heb unrhyw aflonyddu dynol uniongyrchol neu anuniongyrchol.</li><li>• Bydd twyni symudol yn cynnwys rhan arwyddocaol o'r system twyni ond bydd yn cynyddu a lleihau o ran maint a lleoliad wrth i brosesau naturiol bennu tirlun y systemau twyni.</li><li>• Mae o leiaf dau o'r tri safle yn y ACA yn bodloni'r cyfyngiadau a amlinellir yn y dangosydd perfformiad isod.</li><li>• Mae'r holl ffactorau sydd yn effeithio ar y nodwedd hon yn cael eu rheoli.</li></ul>
	"Twyni arfordirol sefydlog gyda llystyfiant llysieuol ("twyni llwyd")"	<b>Anffafriol: Heb ei ddsbarthu (Ionawr 2015)</b>	<ul style="list-style-type: none"><li>• Bydd twyni sefydlog gyda llystyfiant llysieuol (twyni llwyd) yn bodoli pan fo twyni symudol hŷn yn dod yn fwy sefydlog ac yn ystod y cyfnodau dilyniannol cynnar yn cael eu coloneiddio gan gennau a rhywogaethau eraill sydd yn nodweddiadol o'r newid o gynefin llai symudol.</li><li>• Bydd y cynefin yn cwmpasu ystod o gyfnodau dilyniannol yn yr ardal yn gyfan gwbl, a hynny yn cael ei bennu gan batrymau o ffactorau naturiol a phori.</li><li>• Bydd twyni llwyd yn cynnwys rhan arwyddocaol o'r system twyni ond bydd yn cynyddu a lleihau o ran maint a lleoliad wrth i brosesau naturiol bennu tirlun y systemau twyni.</li><li>• Mae'r holl ffactorau yn cael eu rheoli.</li></ul>



	Twyni gyda <i>Salix repens</i> ssp. <i>Argentea</i> ( <i>Salicion arenariae</i> )	<b>Anffafriol Heb eu Dosbarthu (Awst 2007)</b>	<ul style="list-style-type: none"> <li>• Bydd twyni gyda <i>Salix repens</i> a llac twyni gwlyb yn bodoli fel rhan o'r system twyni, a bydd eu lleoliad yn cael ei bennu gan brosesau naturiol a rheolaeth briodol ar bori.</li> <li>• Bydd ystod o gyfnodau dilyniannol i'w canfod yn y ddwy nodwedd.</li> <li>• Bydd y ffactorau sydd yn effeithio ar y nodweddion yn cael eu rheoli</li> </ul>
	Llac twyni gwlyb	<b>Anffafriol: Heb ei ddsbarthu (Ionawr 2015)</b>	
Atodiad II prif reswm dros ddewis y rhywogaeth:	Malwen droellog	<b>Anffafriol: Heb ei ddsbarthu (Medi 2016)</b>	<ul style="list-style-type: none"> <li>• Mae cynefin addas digonol yn bresennol i gefnogi niferoedd</li> <li>• Mae'r ffactorau sydd yn effeithio ar y nodwedd hon yn cael eu rheoli</li> </ul>
	Llysiâu'r afu petalog	<b>Anffafriol: Heb ei ddsbarthu (Mai 2016)</b>	<ul style="list-style-type: none"> <li>• gelir canfod y rhywogaeth ble mae'r amodau yn ffafriol a bod digon ohonynt i ffurfio poblogaeth hyfyw a chynaliadwy</li> <li>• Bydd y niferoedd yn amrywio o flwyddyn i flwyddyn yn dibynnu ar yr amodau, yn arbennig yn ystod blynyddoedd sychach, ond bydd y niferoedd hirdymor yn parhau i fod yn sefydlog a chynaliadwy.</li> <li>• Bydd gan lacau twyni addas rannau o dir moel sydd yn cael eu coloneiddio gan gen gludiog (<i>Collema</i> spp.) a mwsogl <i>Barbula</i>.</li> <li>• Mae'r ffactorau sydd yn effeithio ar y nodwedd hon yn cael eu rheoli</li> </ul>
	Tegeirian y fign galchog	<b>Anffafriol: Heb ei ddsbarthu (Hydref 2014)</b>	<ul style="list-style-type: none"> <li>• Mae cynefin addas digonol yn bresennol i gefnogi niferoedd</li> <li>• Mae'r ffactorau sydd yn effeithio ar y nodwedd hon yn cael eu rheoli</li> </ul>

Enw'r Safle: ACA Afon Teifi

Cyfeirnod Grid y Lleoliad: SN515508

Cod Safle JNCCUK0012670

Maint: 715.58 ha

	Nodweddion Cymwys	Aseiad o Gyflwr	Amcanion Cadwraeth
Atodiad I prif reswm dros ddeuwis y cynefinoedd	Cyrsiau dŵr o lefelau gwastad a mynyddig gyda llystyfiant <i>Ranunculus fluitantis</i> a <i>Callitriche-Batrachion</i>	<b>Ffafriol Heb ei ddsbarthu (Medi 2012)</b>	<ul style="list-style-type: none"><li>Mae'n rhaid i'r amcan cwrs dŵr a ddiffiniwyd yn uchod gael ei gyflawni..</li><li>Dylai'r ystod naturiol o gymunedau planhigion a gynrychiolir yn y nodwedd hon fod yn sefydlog ac yn cynyddu yn y ACA.</li><li>Dylai'r ardal a orchuddir gan y nodwedd o fewn ei ystod naturiol yn y ACA fod yn sefydlog neu'n cynyddu.</li><li>Dylai statws cadwraethol rhywogaethau nodweddiadol y nodwedd fod yn ffafriol. Mae'r rhywogaethau nodweddiadol yn cael eu diffinio drwy gyfeirio at gyfansoddiad rhywogaethau math o llystyfiant afon JNCC priodol ar gyfer cyrhaeddiad yr afon benodol, oni bai fod hynn yn wahanol i'r math yma oherwydd amrywioldeb naturiol pan fo rhywogaethau nodweddiadol eraill yn gallu cael eu diffinio fel rhai priodol.</li></ul>
Atodiad I nodwedd gymwys y cynefinoedd	Dyfroedd llonydd oligotroffig i fesotroffig gyda llystyfiant <i>Littorelletea uniflorae</i> a/neu <i>Isoetes-Nanojuncetea</i>	<b>Ffafriol Heb ei ddsbarthu (Medi 2003)</b>	<ul style="list-style-type: none"><li>Mae'n rhaid i'r amcan cwrs dŵr a ddiffiniwyd yn 4.1 uchod gael ei gyflawni..</li><li>Bydd cymuned llyn uwchdir dyfrol <i>Littorelletea uniflorae</i> yn bresennol ym mhob un o bump o Byllau Teifi (Llyn Hir, Llyn Teifi, Llyn Egnant, Llyn y Gorlan a Llyn Bach), a byddant yn hunangynhaliol yn yr hirdymor.</li><li>Bydd cymuned <i>Littorelletea</i> wedi datblygu'n llawn yn bresennol yn Llyn Hir, yn cynnwys yr holl rywogaethau cydrannol sydd yn nodweddiadol o nodwedd y ACA, fel a gynrychiolir yn ACA Afon Teifi.</li><li>Yn achos Llyn Teifi, Llyn Egnant, Llyn y Gorlan a Llyn Bach, bydd helaethder a chyfansoddiad y gymuned <i>Littorelletea</i> yn sefydlog ac yn cynyddu o ran ei ystod. Ni fydd yna ddirywiad yn statws cadwraethol y nodwedd fel y'i cynrychiolir yn y llynnoedd yma.</li></ul>
Atodiad II	Lampreiod y môr <i>Petromyzon marinus</i>	<b>Anffafriol: Heb ei ddsbarthu (Ionawr 2016)</b>	<ul style="list-style-type: none"><li>Mae'n rhaid i'r amcan cwrs dŵr a ddiffiniwyd yn uchod gael ei gyflawni..</li><li>Mae niferoedd y nodwedd yn y ACA yn sefydlog neu'n cynyddu dros yr hirdymor.</li><li>Nid yw ystod naturiol y nodwedd yn y ACA yn lleihau ac nid yw'n debygol o leihau yn y dyfodol rhagweladwy.</li><li>Mae yna gynefin digon mawr i gynnal niferoedd y nodwedd yn y ACA yn hirdymor, a bydd hynny'n parhau i fod yn wir.</li></ul>
Atodiad II prif reswm dros	Lampreiod y nant <i>Lampetra planeri</i>	<b>Ffafriol Heb ei ddsbarthu (Hydref 2013)</b>	
	Lampreiod yr afon <i>Lampetra fluviatilis</i>	<b>Ffafriol Heb ei ddsbarthu (Hydref 2013)</b>	

	Eog yr Ierdydd <i>Salmo salar</i>	<b>Ffafriol Heb ei ddsbarthu (Ionawr 2016)</b>	
	Penbwl <i>Cottus gobio</i>	<b>Anffafriol: Heb ei ddsbarthu (Ionawr 2012)</b>	
	Dyfrgi <i>Lutra lutra</i>	<b>Ffafriol Wedi ei gynnal (Mawrth 2010)</b>	<ul style="list-style-type: none"> <li>• Mae niferoedd y dyfrgwn yn y ACA yn sefydlog neu yn cynyddu yn ystod yr hirdymor, a c mae hynny yn adlewyrchu capasiti cynnal y cynefin yn y ACA fel y pennir hynny gan lefelau naturiol digonedd ysglyfaeth ac ymddygiad tiriogaethol cysylltiedig.</li> <li>• Nid yw ystod naturiol dyfrgwn yn y ACA yn lleihau ac nid yw'n debygol o leihau yn y dyfodol rhagweladwy.</li> <li>• Mae symudiad a gwasgariad diogel unigolion o gwmpas y ACA yn cael ei hwyluso gan y ddarpariaeth, pan fo angen, o gynefin torlannol addas, a thanffyrdd, ysgafellau, ffensio etc. ar bontydd ffyrdd a rhwystrau artiffisial eraill.</li> </ul>
	Llyriad-y-dŵr arnofiol <i>Luronium natans</i>	<b>Ffafriol Heb ei ddsbarthu (Medi 2012)</b>	<ul style="list-style-type: none"> <li>• Mae'n rhaid i'r amcan cwrs dŵr a ddiffiniwyd yn uchod gael ei gyflawni..</li> <li>• Bydd niferoedd llyriad-y-dŵr arnofiol yn hyfyw drwy gydol eu dosbarthiad presennol yn y ACA (gan gynnal eu hunain yn hirdymor). Mae'n rhaid i bobl poblogaeth o lyriad-y-dŵr arnofiol allu atgenhedlu'n rhywiol a/neu yn llystyfiannol yn llwyddiannus. Mae'n rhaid i botensial am gyfnewidiad genetig rhwng poblogaethau llyriad-y-dŵr arnofiol, yn a/neu y tu allan i'r ACA, fod yn amlwg yn yr hirdymor. Mae'n rhaid i wasgariad llyriad-y-dŵr arnofiol fod yn ddirwystr.</li> <li>• Byd gan y ACA ddigon o gynefin addas i gefnogi poblogaethau o lyriad-y-dŵr arnofiol o fewn eu dosbarthiad presennol. Ni fydd yna ddim lleihau ar ddsbarthiad presennol y llyriad-y-dŵr arnofiol yn y ACA.</li> </ul>

Enw'r Safle: ACA Afonydd Cleddau

Cyfeirnod Grid y Lleoliad: SM938249

Cod Safle JNCCUK0030074

Maint: 751.71 ha

	Nodweddion Cymwys	Asesiad o Gyflwr	Amcanion Cadwraeth
Atodiad I nodwedd gymwys y cynefinoedd	Cyrsiau dŵr o lefelau gwastad a mynyddig gyda llystyfiant <i>Ranunculus fluitantis</i> a <i>Callitriche-Batrachion</i>	<b>Anffafriol: Heb ei ddsbarthu (Ionawr 2012)</b>	<ul style="list-style-type: none"><li>• Mae'n rhaid i'r amcan cwrs dŵr a ddiffiniwyd yn 4.1 uchod gael ei gyflawni..</li><li>• Dylai'r ystod naturiol o gymunedau planhigion a gynrychiolir yn y nodwedd hon fod yn sefydlog ac yn cynyddu yn y ACA.</li><li>• Dylai'r ardal a orchuddir gan y nodwedd o fewn ei ystod naturiol yn y ACA fod yn sefydlog neu'n cynyddu.</li><li>• Dylai statws cadwraethol rhywogaethau nodweddiadol y nodwedd fod yn ffafriol. Mae'r rhywogaethau nodweddiadol yn cael eu diffinio drwy gyfeirio at gyfansoddiad rhywogaethau math o llystyfiant afon JNCC priodol ar gyfer cyrhaeddiad yr afon benodol, oni bai fod hynn yn wahanol i'r math yma oherwydd amrywioldeb naturiol pan fo rhywogaethau nodweddiadol eraill yn gallu cael eu diffinio fel rhai priodol.</li></ul>
	Cyforgorsydd actif	<b>Anffafriol: Heb ei ddsbarthu (Hydref 2012)</b>	<ul style="list-style-type: none"><li>• Ar yr ehangder llaid mae yna o leiaf 3 <i>Calluna vulgaris</i>, <i>Erica tetralix</i>, <i>Eriophorum angustifolium</i>, <i>E.vaginatatum</i> &amp; <i>Trichophorum cespitosum</i> yn gyson, gyda gorchudd cyfun na dyw'n fwy na 80%</li><li>• - Dim rhywogaeth unigol &gt; gorchudd 50%</li><li>• - Mae o leiaf un o blith <i>Andromeda polifolia</i>, <i>Drosera rotundifolia</i>, <i>Empetrum nigrum</i>, <i>Narthecium ossifragum</i> a <i>Vaccinium oxycoccus</i> yn bresennol yn rheolaidd.</li><li>• - Ar ehangder y llaid mae yna o leiaf 2 o'r spp. canlynol yn gyson, gyda gorchudd cyfun o &gt;20%. <i>Sphagnum capillifolium</i>, <i>S. magellanicum</i>, <i>S. papillosum</i>, <i>S. tenellum</i></li><li>• - Dim lleihad yn ehangder y nodweddion microtopograffig (e.e. pyllau cors).</li></ul>

	Fforestydd llifwaddodol gydag <i>Alnus glutinosa</i> a <i>Fraxinus excelsior</i> ( <i>Alno-Padion</i> , <i>Alnion incanae</i> , <i>Salicion albae</i> )	<b>Anffafriol: Heb ei ddsbarthu (Tach 2012)</b>	<ul style="list-style-type: none"> <li>Mae'r canopi wedi ei feddiannu gan edefynnau unigol o <i>Alnus glutinosa</i> neu brysg spp. Mewn coed llifwaddodol gyda phriddoedd draenio rhydd gall fod yna ynn neu dderw yn y canopi, ond yn y coetiroedd llifwaddodol gwlypach mae ynn <i>Fraxinus excelsior</i> yn fwy tebygol o gael eu gyfyngu i ardaloedd o dir cymharol sychach.</li> <li>Cydnabyddir bod strwythur coetir llifwaddodol yn ddeinamig, felly mae presenoldeb coed goraeddfed yn ddymunol ond nid yw'n hanfodol.</li> <li>Dylai'r afon ei hun fod yn ddeinamig er mwyn caniatáu ardaloedd o allolchi a dyddodi y gall coed atgynhyrchu arnynt.</li> <li>mae coed marw sy'n sefyll neu yn gorwedd (&gt;20cm mewn diamedr a &gt;1m o hyd) yn bresennol yn yr holl safleoedd.</li> <li>Dylai'r nodwedd gefnogi fflora tir llifwaddodol yn cynnwys dau o'r canlynol: erwain <i>Filipendula ulmaria</i>, gellesgen felen <i>Iris pseudacorus</i>, dannadl <i>Urtica dioica</i>, corsen <i>Phragmites australis</i>, hesgen rafunog fawr <i>Carex paniculata</i>, eglyn cyferbynddail <i>Chrysosplenium oppositifolium</i>, brwyn <i>Juncus</i> spp, brigwellt garw <i>Deschampsia cespitosa</i>, cegiden y dŵr <i>Onanthe crocata</i>, a llysiâu'r angel <i>Angelica sylvestris</i>.</li> </ul>
Atodiad II prif reswm dros ddewis y rhywogaeth	Lampreiod y nant <i>Lampetra planeri</i>	<b>Anffafriol: Wrthi'n adfer (Ionawr 2012)</b>	<ul style="list-style-type: none"> <li>Mae'r amcan cwrs dŵr a ddiffiniwyd yn 4.1 yn cael ei gyflawni..</li> <li>Mae'n rhaid i niferoedd y nodwedd yn y ACA fod yn sefydlog neu'n cynyddu dros yr hirdymor.</li> <li>Nid yw ystod naturiol y nodwedd yn y ACA yn lleihau ac nid yw'n debygol o leihau yn y dyfodol rhagweladwy.</li> <li>Ni ddylai symudiad y nodwedd drwy'r ACA gael ei rwystro gan rwystrau artiffisial megis coredau.</li> <li>Mae'r morffoleg sianel nodweddiadol yn darparu'r amrywiaeth o ddyfnderoedd dŵr, cyflymderau cerrynt a'r mathau o swbstradau sydd eu hangen i fodloni gofynion cynefin y nodweddion. Mae agosrwydd y gwahanol gynefinoedd yn hwyluso symudiad pysgod i gynefinoedd newydd a ffafrir wrth fynd yn hŷn.</li> </ul>
	Lampreiod yr afon <i>Lampetra fluviatilis</i>	<b>Anffafriol: Wrthi'n adfer (Ionawr 2012)</b>	
	Penbwl <i>Cottus gobio</i>	<b>Anffafriol: Heb ei ddsbarthu (Tach 2006)</b>	<ul style="list-style-type: none"> <li>Mae'n rhaid i'r amcan cwrs dŵr a ddiffiniwyd yn 4.1 uchod gael ei gyflawni..</li> <li>Mae'n rhaid i niferoedd y nodwedd yn y ACA fod yn sefydlog neu'n cynyddu dros yr hirdymor.</li> <li>Nid yw ystod naturiol y nodwedd yn y ACA yn lleihau ac nid yw'n debygol o leihau yn y dyfodol rhagweladwy.</li> <li>Ni ddylai symudiad y nodwedd drwy'r ACA gael ei rwystro gan rwystrau artiffisial megis</li> <li>. Mae'r morffoleg sianel nodweddiadol yn darparu'r amrywiaeth o ddyfnderoedd dŵr, cyflymderau cerrynt a'r mathau o swbstradau sydd eu hangen i fodloni gofynion cynefin y nodweddion. Mae agosrwydd y gwahanol gynefinoedd yn hwyluso symudiad pysgod i gynefinoedd newydd a ffafrir wrth fynd yn hŷn.</li> </ul>

	Dyfrgi Lutra lutra	<b>Ffafriol Wedi ei gynnal (Mawrth 2010)</b>	<ul style="list-style-type: none"> <li>Mae niferoedd y dyfrgwn yn y ACA yn sefydlog neu yn cynyddu yn ystod yr hirdymor, a c mae hynny yn adlewyrchu capasiti cynnal y cynefin yn y ACA .</li> <li>Bydd gan y ACA ddigon o gynefin, yn cynnwys coed, lystyfiant a gwlypdiroedd torlannol, i gefnogi'r boblogaeth dyfrgwn yn yr hirdymor.</li> <li>Nid yw ystod naturiol dyfrgwn yn y ACA yn lleihau ac nid yw'n debygol o leihau yn y dyfodol rhagweladwy.</li> <li>Mae'n rhaid i'r dyfrgwn allu bridio a recriwtio yn llwyddiannus yn y ACA Gall maint y tiriogaethau bridio amrywio yn ddibynnol ar ddigonedd yr ysglyfaeth.</li> <li>Mae'n rhaid i ffynonellau bwyd eraill fod yn ddigonol er mwyn cynnal y niferoedd.</li> <li>Mae symudiad a gwasgariad diogel unigolion o gwmpas y ACA yn cael ei hwyluso gan y ddarpariaeth, pan fo angen, o gynefin torlannol addas, a thanffyrdd, ysgafellau, ffensio etc. ar bontydd ffyrdd a rhwystrau artiffisial eraill.</li> <li>Ni ddylai unrhyw safle bridio dyfrgwn fod yn destun lefel o aflonyddwch allai effeithio'n niweidiol ar lwyddiant bridio. Pan fo angen, mae'n rhaid rheoli lefelau aflonyddwch allai fod yn niweidiol.</li> </ul>
<b>Atodiad II nodwedd gymwys y rhywogaeth</b>	Lampreiod y môr Petromyzon marinus	<b>Anffafriol: Heb ei ddsbarthu (Ionawr 2012)</b>	<ul style="list-style-type: none"> <li>Mae'r amcan cwrs dŵr a ddiffiniwyd yn 4.1 yn cael ei gyflawni...</li> <li>Mae'n rhaid i niferoedd y nodwedd yn y ACA fod yn sefydlog neu'n cynyddu dros yr hirdymor.</li> <li>Nid yw ystod naturiol y nodwedd yn y ACA yn lleihau ac nid yw'n debygol o leihau yn y dyfodol rhagweladwy.</li> <li>Ni ddylai symudiad y nodwedd drwy'r ACA gael ei rwystro gan rwystrau artiffisial megis coredau.</li> <li>Mae'r morffoleg sianel nodweddiadol yn darparu'r amrywiaeth o ddyfnderoedd dŵr, cyflymderau cerrynt a'r mathau o swbstradau sydd eu hangen i fodloni gofynion cynefin y nodweddion. Mae agosrwydd y gwahanol gynefinoedd yn hwyluso symudiad pysgod i gynefinoedd newydd a ffafriwrth fynd yn hŷn.</li> </ul>
<p>Enw'r Safle: ACA Bae ac Aberoedd Caerfyrddin</p> <p>Cyfeirnod Grid y Lleoliad: SS357991</p> <p>Cod Safle JNCC: UK0020020</p> <p>Maint: 66092.05</p>			
	<b>Nodweddion Cymwys</b>	<b>Asesiad o Gyflwr</b>	<b>Amcanion Cadwraeth</b>
<b>Atodiad I prif reswm dros</b>	Banciau tywod sydd wedi eu gorchudd ychydig gan ddŵr môr drwy'r adeg.	<b>Anffafriol: Yn dirywio (Tach 2006)</b>	<b>Cyrhaeddiad:</b> Mae dosbarthiad cyffredinol a maint y nodweddion cynefin ar y safle, a phob un o'r prif gydrannau yn sefydlog neu'n cynyddu.

Aberoedd	<b>Ffafriol Wedi eu cynnal (Tach 2006)</b>	<b>Strwythur a swyddogaeth</b> Nid yw strwythur a swyddogaeth ffisegol, biolegol a chemegol sydd eu hangen ar gyfer cynnal hirdymor ac ansawdd y cynefin yn dirywio. Mae'r elfennau pwysig yn cynnwys: daeareg, gwaddodeg, geomorffoleg, hydrograffeg a meteoroleg, cemeg dŵr a gwaddod, rhyngweithio biolegol.
Gwastadeddau llaid a gwastadeddau tywod nad ydynt wedi eu gorchuddio â dŵr môr ar drai	<b>Ffafriol Wedi eu cynnal (Tach 2006)</b>	Mae hynny yn cynnwys angen i lefelau maetholion mewn colofn ddŵr a gwaddod fod: <ul style="list-style-type: none"> <li>• ar neu'n is na lefelau crynodiadau canllawiau statudol presennol</li> <li>• o fewn ystodau nad ydynt o bosibl yn niweidiol i gynnal poblogaethau rhywogaethau'r nodwedd yn yr hirdymor, eu helaethder a'u cyrhaeddiad.</li> </ul>
Cilfachau a baeau bas mawr	<b>Ffafriol Wedi eu cynnal (Tach 2006)</b>	Lefelau halogyddion yn y golofn ddŵr a'r gwaddodau sy'n deillio o weithgaredd dynol: <ul style="list-style-type: none"> <li>• ar neu'n is na lefelau crynodiadau canllawiau statudol presennol</li> <li>• yn is na'r lefelau fyddai o bosibl yn arwain at gynnydd mewn crynodiadau halogiad mewn gwaddodau a biota</li> <li>• yn is na lefelau sydd o bosibl yn niweidiol i gynnal poblogaethau rhywogaethau'r nodwedd yn yr hirdymor, eu helaethder a'u cyrhaeddiad.</li> </ul>
Salicornia ac unflwyddiaid eraill yn coloneiddio llaid a thywod	<b>Anffafriol: Heb ei ddsbarthu (Hydref 2006)</b>	Yn achos dolydd heli mae hynny yn cynnwys morffoleg cilfachau a chletiroedd y morfeydd heli.  Rhywogaethau nodweddiadol: Mae presenoldeb, digonedd, cyflwr ac amrywiaeth y rhywogaethau nodweddiadol ar lefelau sy'n golygu nad yw ansawdd y cynefin wedi dirywio. Mae elfennau pwysig yn cynnwys, cyfoeth rhywogaethau, strwythur a deinameg poblogaeth, iechyd ffisiolegol, capasiti atgenhedlu, recriwtio cyrhaeddiad symudedd
Dolydd halen yr Ierdydd (Glauco-Puccinellietalia maritima)	<b>Anffafriol: Heb ei ddsbarthu (Ionawr 2012)</b>	Fel rhan o'r amcan yma dylid nodi: <ul style="list-style-type: none"> <li>• mae angen i niferoedd rhywogaethau nodweddiadol sydd yn destun pysgodfeydd masnachol presennol gael lefel o ddigonedd sydd yn hafal i neu yn fwy na'r hyn sydd yn ofynnol er mwyn cynhyrchu'r cnwd cynaliadwy mwyaf posibl a sicrwydd hirdymor,</li> <li>• mae'r ffordd o reoli gweithgareddau neu weithrediadau sydd yn debygol o effeithio'n niweidiol ar nodwedd cynefin yn briodol ar gyfer ei chynnal mewn cyflwr ffafriol a bod hynny yn ddiogel yn yr hirdymor.</li> </ul>

Atodiad II prif reswm dros ddewis y rhywogaeth	Gwangen Alosa fallax	<b>Anffafriol: Dim newid (Tach 2006)</b>	<p><b>Poblogaeth:</b> Mae'r niferoedd yn cynnal eu hunain yn yr hirdymor fel cydran hyfyw yn eu cynefin naturiol Mae elfennau pwysig yn cynnwys:</p> <ul style="list-style-type: none"> <li>• maint poblogaeth</li> <li>• strwythur, cynhyrchiant</li> <li>• cyflwr y rhywogaeth ar y safle</li> </ul> <p>Fel rhan o'r amcan yma dylid nodi;</p> <ul style="list-style-type: none"> <li>• Mae beichiau halogion sy'n deillio o weithgaredd dynol yn is na lefelau allai achosi niwed ffisiolegol, neu'n imiwn i ataliad atgenhedlol.</li> </ul>
	Atodiad II nodwedd gymwys y rhywogaeth	Lampreiod y môr Petromyzon marinus	<b>Anffafriol: Heb ei ddsbarthu (Ebrill 2005)</b>
Lampreiod yr afon Lampetra fluviatilis		<b>Anffafriol: Heb ei ddsbarthu (Ebrill 2005)</b>	<p>Fel rhan o'r amcan yma dylid nodi:</p> <ul style="list-style-type: none"> <li>• Nid yw eu cyrhaeddiad o fewn y ACA nad ardaloedd rhyng-gysylltiedig cyfagos wedi ei gyfyngu na'i rwystro.</li> <li>• Mae yna ffynonellau bwyd priodol a digonol yn y ACA a thu hwnt.</li> <li>• Mae'r safleoedd a faint o gynefin ategol a ddefnyddir gan y rhywogaethau yma yn hygyrch ac mae eu helaethder a'u hansawdd yn sefydlog neu'n cynyddu.</li> </ul> <p><b>Cefnogi cynefinoedd a rhywogaethau:</b> Mae presenoldeb, digonedd, cyflwr ac amrywiaeth cynefinoedd a rhywogaethau sydd eu hangen i gefnogi'r rhywogaeth ar lefelau sy'n golygu bod dosbarthiad, digonedd a deinameg poblogaethau'r rhywogaeth ar y safle a niferoedd y tu hwnt i'r safle yn sefydlog neu'n cynyddu. Mae ystyriaethau pwysig yn cynnwys;</p> <ul style="list-style-type: none"> <li>• dosbarthiad</li> <li>• helaethder</li> <li>• strwythur</li> <li>• swyddogaeth ac ansawdd cynefin</li> <li>• argaeledd ac ansawdd ysglyfaeth</li> </ul>
Herlyn Alosa alosa		<b>Anffafriol: Dim newid (Tach 2006)</b>	<p><b>Fel rhan o'r amcan yma dylid nodi;</b></p>



	Dyfrgi Lutra lutra	<b>Ffafriol Heb ei ddsbarthu (Maiwrth2010)</b>	<ul style="list-style-type: none"> <li>• Mae digonedd rhywogaethau ysglyfaeth sydd yn destun pysgodfeydd masnachol presennol gael lefel sydd yn hafal i neu yn fwy na'r hyn sydd yn ofynnol er mwyn cynhyrchu'r cnwd cynaliadwy mwyaf posibl a sicrwydd hirdymor,.</li> <li>• Mae'r ffordd o reoli gweithgareddau neu weithrediadau sydd yn debygol o effeithio'n niweidiol ar nodwedd rhywogaeth yn briodol ar gyfer ei chynnal mewn cyflwr ffafriol a bod hynny yn ddiogel yn yr hirdymor.</li> <li>• Dylai halogiad rhywogaethau ysglyfaeth posibl fod yn is na chryodiadau sydd o bosibl yn niweidiol i'w iechyd ffisiolegol.</li> <li>• Mae aflonyddwch gan weithgaredd dynol yn is na lefelau sydd yn effeithio ar lwyddiant atgennedlu, iechyd ffisiolegol neu ymddygiad hirdymor.</li> <li>• Yn achos dyfrgwn mae yna ddigono ffynonellau yn y ACA a thu hwnt o ddŵr croyw o ansawdd uchel ar gyfer yfed ac ymolchi.</li> </ul>
<p>Enw'r Safle: ACA Cwm Doethie- Mynydd Mallaen</p> <p>Cyfeirnod Grid y Lleoliad: SN747458</p> <p>Cod Safle JNCCUK0030128</p> <p>Maint: 4121.73ha</p>			
	<b>Nodweddion Cymwys</b>	<b>Asesiad o Gyflwr</b>	<b>Amcanion Cadwraeth</b>

<p style="writing-mode: vertical-rl; transform: rotate(180deg);">Atodiad I prif reswm dros ddewis y cynefinoedd</p>	<p>Hen goedydd derwen mes di-goes gyda chelynnen a Gwibredynen yn Ynysoedd Prydain.</p>	<p><b>Anffafriol: Heb eu Dosbarthu (Awst 2012)</b></p>	<ul style="list-style-type: none"> <li>• Mae hen goedydd derwen mes di-goes yn parhau i fod yn nodwedd arwyddocaol ac amlwg o lethrau uwchdir y dyffrynnoedd yn ardal y cynllun Mae'r rhai yn nyffrynnoedd Elan a Chlaerwen ac ardal Rhaeadr, ardal Dinas a Gwenffrwd yn nyffryn Tywi uchaf a dyffryn Cothi i'r gogledd o Fynydd Afallen yn benodol wedi eu datblygu'n dda ac yn helaeth.</li> <li>• Mae'r ffin rhwng y coetir a'r cynefin uwchdir ffiniol yn aml yn un hyblyg ble mae coed yn atgynhyrchu ar dir agored. Mewn nifer o leoliadau mae coetir derw yn ffurfio lleiniau mewn ardaloedd ffridd ble ceir llai o bwysau pori ar wreiddiau'r uwchdir.</li> <li>• Mae gan y coetir derw amrywiaeth o wahanol strwythurau ac mae ei gymeriad yn amrywio o le i le, o hen ardaloedd canopi caeedig i borfeydd coediog agored yn bennaf.</li> <li>• Y coed mwyaf mynych yw'r dderwen mes di-goes, ond mewn mannau mae'r fedwen yn amlycach. Mae coed criafol a choed eraill i'w gweld fel cydran fechan, ac ar odre'r lethrau ble mae coetir derw yn graddol newid i fod yn goetir gwlyb, ceir rhai coed gwern a helyg. Bydd coed estron megis ffawydd a'r fasarnen yn bresennol, ond dim ond mewn niferoedd bychan ac maent yn gyffredinol brin.</li> <li>• Mae prysgwydd isdyfiant yn gyffredinol yn eithaf prin, ond gellir canfod grwpiau gwasgaredig o gollen neu gelynnen mwn rhai coedydd.</li> <li>• Mae'r gorchudd tir yn amrywio'n eang. Bydd rhannau wedi eu gorchuddio â rhedyn, eraill yn welltog, ac mae gan eraill ystod ehangach o blanhigion blodeuog a rhedyn, ac yn aml maent wedi eu gorchuddio â bwtsiasen y gog yn y gwanwyn. Ar briddoedd tenau mewn sefyllfaoedd gwllithog cysgodol mae yna garpedi moethus o fwsogl a llysiâu'r afu, gyda neu heb brysgwydd isdyfiant megis grug a llys.</li> <li>• Mae'r coed mwyaf yn cefnogi amrywiaeth o gen ar eu boncyffion a'u canghennau.</li> <li>• Ym mhob bloc o goetir, mae coed ynn y rhan fwyaf o ddsbarthiadau oedd yn bresennol, ac mae hen goes yn amlwg mewn rhai ardaloedd, yn arbennig ble ceir porfeydd coediog.</li> <li>• Ym mhob ardal ar wahân i borfeydd coediog, mae yna dystiolaeth o atgynhyrchu gwirioneddol ar ffurf eginblanhigion a glasbrennau neu botensial ar gyfer atgynhyrchu, ac mewn rhai ardaloedd o borfeydd coediog gall plannu a gwarchod coed ifanc, yn arbennig derw, fod yn briodol.</li> <li>• Mae cod marw wedi ei wasgaru'n dda ac weithiau yn helaeth, yn gorwedd ar lawr y coetir ac fel coed marw ar eu traed neu ganghennau coed.</li> <li>• Mae gan y rhan fwyaf o'r coetir dewr ganopi caeedig, ond mae yna rai llennyrch ac ardaloedd llawer mwy sydd yn borfeydd coediog i bob pwrpas. Dylai'r amodau yma fod yn sympathetig i boblogaethau pwysig o fwsogl a llysiâu'r afu ar y naill law a chen ar y llaw arall.</li> <li>• Mae'r coed derw yn cefnogi crynodiad nodweddiadol o adar, megis telor y coed, gwybedog brith a'r tingoch.</li> <li>• Gall patrwm a dosbarthiad coetir sydd wedi neu heb ei bori newid gydag amser wrth i wahanol anghenion cadwraeth godi.</li> <li>• Mae'r holl ffactorau sydd yn effeithio ar lwyddiant yr amodau hyn yn cael eu rheoli.</li> </ul>
---	---	--	---

<p style="writing-mode: vertical-rl; transform: rotate(180deg);">Atodiad I nodwedd gymwys y cynefinoedd</p>	<p>Rhostir sych Ewropeaidd</p>	<p><b>Anffafriol: Wrthi'n adfer (Medi 2012)</b></p>	<ul style="list-style-type: none"> <li>• Mae ehangder, ansawdd ac amrywiaeth llystyfiant y rhostir yn y safleoedd cydrannol yn cael eu cynnal, a phan fo' bosibl mae rhostir sydd wedi diraddio yn cael ei adfer i gyflwr da.</li> <li>• - Mae gan y prif ardaloedd rhostir strwythur oedran amrywiol a chlytwaith o ros ifanc, rhos aeddfed a rhos wedi diraddio.</li> <li>• - Mae llethrau heulog mewn rhai ardaloedd penodol yn cefnogi llystyfiant sydd yn cynnwys grug y mêl a'r eithinen fân, ac mae gan lethrau sydd yn wynebu'r de amrywiaeth eang o fwsogl a llywiau'r afu o dan y canopi o gorlwyni, yn cynnwys migwyn mewn rhai ardaloedd.</li> <li>• - Mae niferoedd planhigion anghyffredin, megis y caineirian bach, yn sefydlog neu'n cynyddu.</li> <li>• - Mae'r ardaloedd rhostir mwyaf yn darparu cynefin addas ar gyfer adar sy'n bridio, yn cynnwys y grugiar a'r cudyll bach.</li> <li>• Mae'r holl ffactorau sydd yn effeithio ar lwyddiant yr amodau hyn yn cael eu rheoli</li> </ul>
---	--------------------------------	---	--

	Nodweddion Cymwys	Asesiad o Gyflwr	Amcanion Cadwraeth
Atodiad I nodwedd gymwys y cynefinoedd	Banciau tywod sydd wedi eu gorchudd ychydig gan ddŵr môr drwy'r adeg.	<b>Heb ei asesu</b>	<p><b>Cyrhaeddiad:</b> Mae dosbarthiad cyffredinol a maint y nodweddion cynefin ar y safle, a phob un o'r prif gydrannau yn sefydlog neu'n cynyddu.</p> <p>Yn achos nodweddion y riff, mae'r rain yn cynnwys; riffiau craigwely mewnol, cloblau rhynglanwol, cerigos gyda riffiau Sabellaria alveolata (biogenig), riffiau craigwely islanwol, riffiau cerrig, coblau a clogfaen, ogofau morol</p> <p><b>Strwythur a Swyddogaeth:</b> Nid yw strwythur a swyddogaeth ffisegol, biolegol a chemegol sydd eu hangen ar gyfer cynnal hirdymor ac ansawdd y cynefin yn dirywio. Mae'r elfennau pwysig yn cynnwys: daeareg, gwaddodeg, geomorffoleg, hydrograffeg a meteoroleg, cemeg dŵr a gwaddod, rhyngweithio biolegol</p> <p>Mae hynny yn cynnwys angen i lefelau maetholion mewn colofn ddŵr a gwaddod fod:</p> <ul style="list-style-type: none"> <li>• ar neu'n is na lefelau crynodiadau canllawiau statudol presennol</li> <li>• o fewn ystodau nad ydynt o bosibl yn niweidiol i gynnal poblogaethau rhywogaethau'r nodwedd yn yr hirdymor, eu helaethder a'u cyrhaeddiad.</li> </ul> <p>Lefelau halogyddion yn y golofn ddŵr a'r gwaddodau sy'n deillio o weithgaredd dynol:</p> <ul style="list-style-type: none"> <li>• ar neu'n is na lefelau crynodiadau canllawiau statudol presennol</li> <li>• yn is na'r lefelau fyddai o bosibl yn arwain at gynnydd mewn crynodiadau halogiad mewn</li> <li>• gwaddodau neu fiota</li> <li>• yn is na lefelau sydd o bosibl yn niweidiol i gynnal poblogaethau rhywogaethau'r nodwedd yn yr hirdymor, eu helaethder a'u cyrhaeddiad., gan ystyried eu biogroniad a biochwyddiad.</li> </ul> <p><b>Rhywogaethau nodweddiadol:</b> Mae presenoldeb, digonedd, cyflwr ac amrywiaeth y rhywogaethau nodweddiadol ar lefelau sy'n golygu nad yw ansawdd y cynefin wedi dirywio. Mae elfennau pwysig yn cynnwys</p> <ul style="list-style-type: none"> <li>• cyfoeth rhywogaethau:</li> <li>• strwythurau a deinameg poblogaethau,</li> <li>• iechyd ffisiolegol,</li> <li>• capasiti atgenhedlu</li> <li>• <b>recrwtio,</b></li> <li>• symudedd</li> <li>• cyrhaeddiad</li> </ul> <p>Fel rhan o'r amcan yma dylid nodi:</p> <ul style="list-style-type: none"> <li>• mae angen i niferoedd rhywogaethau nodweddiadol sydd yn destun pysgodfeydd masnachol presennol gael lefel o ddigonedd sydd yn hafal i neu yn fwy na'r hyn sydd yn ofynnol er mwyn cynhyrchu'r cnwd cynaliadwy mwyaf posibl a sicrwydd hirdymor,</li> <li>• mae'r ffordd m reoli gweithgareddau neu weithrediadau sydd yn debygol o effeithio'n niweidiol ar nodwedd cynefin yn briodol ar gyfer ei chynnal mewn cyflwr ffafriol a bod hynny yn ddiogel yn yr hirdymor.</li> </ul>
	Riffiau	<b>Heb ei asesu</b>	
	Ogofau morol suddedig neu rannol suddedig	<b>Ffafriol Wedi eu cynnal (Tach 2006)</b>	

Atodiad II prif reswm dros ddewis y rhywogaeth	Dolffin trwyn potel <i>Tursiops truncatus</i>	<b>Ffafriol: Wedi ei gynnal (Ionawr 2007)</b>	<p>Poblogaethau: Mae'r niferoedd yn cynnal eu hunain yn yr hirdymor fel cydran hyfyw yn eu cynefin naturiol</p> <p>Mae elfennau pwysig yn cynnwys:</p> <ul style="list-style-type: none"> <li>• maint poblogaeth</li> <li>• strwythur, cynhyrchiant</li> <li>• cyflwr y rhywogaeth ar y safle</li> </ul> <p>Fel rhan o'r amcan yma dylid nodi, yn achos y Dolffin Trwyn Potel a'r Morlo Llwyd;</p> <ul style="list-style-type: none"> <li>• Mae beichiau halogion sy'n deillio o weithgaredd dynol yn is na lefelau allai achosi niwed ffisiolegol, neu'n imiwn i ataliad atgenhedlol.</li> </ul> <p>Yn achos y Morlo Llwyd, ni ddylai niferoedd ostwng o ganlyniad i weithgaredd dynol</p> <p><b>Cyrhaeddiad:</b> Mae niferoedd y rhywogaeth ar y safle yn golygu nad yw cyrhaeddiad naturiol y boblogaeth yn cael ei leihau nac yn debygol o gael ei leihau yn y dyfodol rhaglweladwy.</p> <p>Fel rhan o'r amcan yma dylid nodi, yn achos y Dolffin Trwyn Potel a'r Morlo Llwyd</p> <ul style="list-style-type: none"> <li>• Nid yw eu cyrhaeddiad o fewn y ACA nad ardaloedd rhyng-gysylltiedig cyfagos wedi ei gyfyngu na'i rwystro</li> <li>• Mae yna ffynonellau bwyd priodol a digonol yn y ACA a thu hwnt</li> <li>• Mae'r safleoedd a faint o gynefin ategol a ddefnyddir gan y rhywogaethau yma yn hygyrch ac mae</li> <li>• eu helaethder a'u hansawdd yn sefydlog neu'n cynyddu.</li> </ul> <p><b>Cefnogi cynefinoedd a rhywogaethau:</b> Mae presenoldeb, digonedd, cyflwr ac amrywiaeth cynefinoedd a rhywogaethau sydd eu hangen i gefnogi'r rhywogaeth ar lefelau sy'n golygu bod dosbarthiad, digonedd a deinameg poblogaethau'r rhywogaeth ar y safle a niferoedd y tu hwnt i'r safle yn sefydlog neu'n cynyddu. Mae ystyriaethau pwysig yn cynnwys;</p> <ul style="list-style-type: none"> <li>• dosbarthiad</li> <li>• helaethder</li> <li>• strwythur</li> <li>• swyddogaeth ac ansawdd cynefin</li> <li>• argaeledd ac ansawdd ysglyfaeth</li> </ul>
	Atodiad II nodwedd gymwys y rhywogaeth	Lampreiod y môr <i>Petromyzon marinus</i>	<b>Anffafriol: Heb ei ddsbarthu (Ebrill 2005)</b>
Lampreiod yr afon <i>Lampetra fluviatilis</i>		<b>Anffafriol: Heb ei ddsbarthu (Ebrill 2005)</b>	
Morlo llwyd <i>Halichoerus grypus</i>		<b>Ffafriol: Wedi ei gynnal (Ionawr 2007)</b>	<p>Fel rhan o'r amcan yma dylid nodi;</p> <ul style="list-style-type: none"> <li>• Mae digonedd rhywogaethau ysglyfaeth sydd yn destun pysgodfeydd masnachol presennol gael lefel sydd yn hafal i neu yn fwy na'r hyn sydd yn ofynnol er mwyn cynhyrchu'r cnwd cynaliadwy mwyaf posibl a sicrwydd hirdymor,.</li> <li>• Mae'r ffordd o reoli gweithgareddau neu weithrediadau sydd yn debygol o effeithio'n niweidiol ar nodwedd rhywogaeth yn briodol ar gyfer ei chynnal mewn cyflwr ffafriol a bod hynny yn ddiogel yn yr hirdymor.</li> <li>• Dylai halogiad rhywogaethau ysglyfaeth posibl fod yn is na chrynodeiadau sydd o bosibl yn niweidiol i'w iechyd ffisiolegol.</li> <li>• Mae aflonyddwch gan weithgaredd dynol yn is na lefelau sydd yn effeithio ar lwyddiant atgenhedlu, iechyd ffisiolegol neu ymddygiad hirdymor</li> </ul> <p><b>Adferiad:</b> Fel rhan o'r amcan yma dylid nodi, yn achos y Dolffin Trwyn Potel, y dylai niferoedd fod yn cynyddu.</p>

Enw'r Safle: ACA Coetiroedd Gogledd Sir Gaerfyrddin  
 Cyfeirnod Grid y Lleoliad: SN046345  
 Cod Safle JNCC@ UK0030227  
 Maint: 4121.73ha

	Nodweddion Cymwys	Aseiad o Gyflwr	Amcanion Cadwraeth
Atodiad I prif reswm dros ddewis y cynefinoedd	Hen goedydd derwen mes di-goes gyda chelynnen a Gwibredynen yn Ynysoedd Prydain.	<b>Anffafriol: Wrthi'n adfer (Mai 2010)</b>	<ul style="list-style-type: none"> <li>• Bydd yn rhan fwyaf o'r ACA wedi ei orchuddi gan goetir derw.</li> <li>• Ni fydd yna golli coetir rhannol naturiol parhaol y gellir ei fesur.</li> <li>• Bydd y coed yn lleol gynhenid, gyda derw yn amlwg yn y canopi, ac yn cynnwys onnen a choed criafol.</li> <li>• Ni fydd mwy na 5% o'r coed sy'n ffurfio'r canopi yn cynnwys rhywogaethau nad ydynt yn frodorol.</li> <li>• Bydd pob coetir yn cynnwys coed o ystod eang o ddsbarthiadau oed, yn cynnwys hen goed.</li> <li>• Bydd rhwng 10-25% o'r ardal coetir yn cynnwys patrwm bylchau deinamig a symudol: yn yr hirdymor, bydd y rhan fwyaf o'r rhain yn cael eu creu gan brosesau naturiol.</li> <li>• Bydd yna ddigon o atgynhyrchu naturiol i amnewid y canopi yn y bylchau hyn dros amser.</li> <li>• Bydd yna ddigon o goes marw a choed sydd yn marw sydd â thyllau a gwactodau, colofnau pydredd, canghennau wedi eu rhwygo a changhennau wedi pydru. Bydd coed marw, yn sefyll ac wedi cwmpo, yn cael ei cadw er mwyn darparu cynefinoedd i rywogaethau eraill, a bydd yn cynrychioli o leiaf 10% (yn ôl maint) o'r holl goed.</li> <li>• Bydd hen goed yn cael eu ffafrio yn ystod unrhyw gamau rheoli coedamaeth oherwydd eu bod yn cefnogi amrywiaeth eang o rywogaethau, yn cynnwys cen.</li> <li>• Bydd rhywogaethau o gen hen goedwigoedd i'w canfod yn y safle drwyddo draw, yn arbennig ar goed sy'n cael golau da o gwmpas ymylon y coetir a llennyrch.</li> <li>• Bydd rhywogaethau estron ymwithiol, megis rhododendron, llawryf a llysiâu'r dial, yn cael eu dileu maes o law oddi ar y safle, neu'n cael eu cyfyngu i orchudd isel yn unig.</li> <li>• Bydd yna haen o brysg wedi ei ddatblygu yn dda yn y Sac drwyddo draw yn cynnwys collen a chelynnen</li> <li>• Bydd yr haen mae syn amrywiol ac yn cynnwys marchredynnen, coedfrwynen, bwtsiasen y gog, suran y coed, bresychen y cŵn, egllyn cyferbynddail, llys, rhedyn, mieri a fioledau.</li> <li>• Byd y coetiroedd yn cefnogi poblogaethau o loynnod, adar a mamaliaid.</li> <li>• Bydd yr holl ffactorau sydd yn effeithio ar lwyddiant yr amodau uchod yma yn cael eu rheoli.</li> </ul>

<p style="writing-mode: vertical-rl; transform: rotate(180deg);">Atodiad I nodwedd gymwys y cynefinoedd</p>	<p>Fforestydd llifwaddodol gydag <i>Alnus glutinosa</i> a <i>Fraxinus excelsior</i> (Alno-Padion, <i>Alnion incanae</i>, <i>Salicion albae</i>)</p>	<p><b>Anffafriol: Heb ei ddsbarthu (Mehefin 2016)</b></p>	<ul style="list-style-type: none"> <li>• Bydd o leiaf 2% o'r ACA wedi ei orchuddi gan goetir llifwaddodol.</li> <li>• Bydd y canopi yn cynnwys coed lleol brodorol, a choed gwern yn fwyaf amlwg yn gyffredinol. Bydd o leiaf 90% o'r coed canopi yn rhywogaethau coetir gwlyb. Ni fydd yna ddim coed anffrodorol yn bresennol yn y canopi.</li> <li>• Yn yr hirdymor, bydd pob coetir yn cynnwys coed o ystod eang o ddsbarthiadau oed, yn cynnwys glas brennau a hen goed.</li> <li>• Ar unrhyw adeg penodol, bydd o leiaf 30% o'r ardal coetir yn cynnwys patrwm symudol, deinamig, o fylchau canopi, yn cael eu cynnal gan brosesau naturiol.</li> <li>• Bydd yna ddigon o atgynhyrchu naturiol yn y bylchau (o hadau neu'n llystyfiannol) er mwyn amnewid y canopi, a bydd 90% o hynny yn wern neu'n helyg.</li> <li>• Bydd yna ddigon o goes marw a choed sydd yn marw sydd â thyllau a gwactodau, colofnau pydredd, canghennau wedi eu rhwygo a changhennu wedi pydru. Bydd coed marw, yn sefyll ac wedi cwmpo, yn cael ei cadw er mwyn darparu cynefinoedd i rywogaethau eraill, a bydd yn cynrychioli o leiaf 10% (yn ôl maint) o'r holl goed.</li> <li>• Ni fydd dim tystiolaeth o glefyd gwern.</li> <li>• Bydd hen goed yn cael eu ffafrio yn ystod unrhyw gamau rheoli coedamaeth oherwydd eu bod yn cefnogi amrywiaeth eang o rywogaethau, yn cynnwys cen. Bydd rhywogaethau o gen hen goedwigoedd i'w canfod yn y safle drwyddo draw, yn arbennig ar goed sy'n cael golau da o gwmpas ymylon y coetir a llennyrch.</li> <li>• Bydd rhywogaethau estron ymwithiol, megis rhododendron, llawryf a llyisiau'r dial, yn cael eu difodi maes o law oddi ar y safle, neu'n destun rhaglen rheoli difodiad.</li> <li>• Bydd yr haen maes yn amrywiol ac wedi ei meddiannu gan rywogaethau llifwaddodol. Bydd dangosyddion sychu (mieri) a gor-bori (blodyn menyn ymlusgol) yn brin.</li> <li>• Bydd yr holl ffactorau sydd yn effeithio ar lwyddiant yr amodau uchod yma yn cael eu rheoli.</li> </ul>
---	---	---	--

<p style="writing-mode: vertical-rl; transform: rotate(180deg);">Atodiad II prif resymau dros ddewis y rhywogaeth</p>	<p>Ystlum Du <i>Barbastella barbastellus</i></p>	<p><b>Ffafriol: Heb eu Dosbarthu (Awst 2012)</b></p>	<ul style="list-style-type: none"> <li>• Ni fydd yna golli coetir lled naturiol hynafol ar y safle.</li> <li>• Bydd bylchau canopi yn bresennol yn y safle drwyddo draw, a bydd dwy neu ragor o geod ifanc yn tyfu ym mhob un.</li> <li>• Bydd y gorchudd canopi yn 50-90% yn y safle drwyddo draw (ac eithrio mewn caeau o ddraenen wen).</li> <li>• Bydd haen o brysg wedi datblygu'n dda yn bresennol yn y coetir drwyddo draw, er mwyn darparu hinsawdd micro ffafriol ar gyfer ystlumod duon sy'n clwydo.</li> <li>• Caniateir i leiafswm o 4 coeden am bob hectar farw ar eu traed, ac ni fyddant yn cael ei gwaredu na'u torri. Bydd y rhain yn cael eu dosbarthu ar draws y safle a byddant yn cynnwys coed â holltau, coed wedi cwmpo neu'n gwyro a choed gwag.</li> <li>• Bydd eiddew yn cael tyfu ar goed ar y safle drwyddo draw, er mwyn darparu cyfleoedd i glwydo.</li> <li>• Ni fydd yna golli dŵr agored yn gyffredinol.</li> <li>• Ni fydd yna gynnydd mewn aflonyddwch (e.e. llwybrau neu reidiau) yn agos i unrhyw un o'r safleoedd clwydo.</li> <li>• Ni fydd unrhyw safleoedd clwydo yn cael eu colli o ganlyniad i ymyrraeth ddynol.</li> <li>• Bydd llwybrau pasio yr ystlum du yn cael eu canfod ar o leiaf 4 allan o 6 trawslun rhwng 25 Gorffennaf a 7 Medi.</li> <li>• Bydd yna gynefin porthianna addasc yfagos o fewn radiws o 16km o amgylch Coedwig Pengelli, yn cynnwys dyffrynnoedd coediog a nentydd, gwrychoedd isel a rhai wedi gordyfu, prysg, porfeydd wedi gordyfu, rhedyn a choetir (all gynnwys planhigfeydd conwydden).</li> <li>• Bydd manau clwydo y tu allan i ffin y SSSI yn cael eu gadael heb aflonyddu arnynt, ac ni fyddir yn rheoli coetir o fewn 50m o fam clwydo Ystlum Du ac ni fyd haen prysg yn cael ei glirio. Ni ddylid aflonyddu ar geod gor aeddfed yn unrhyw un o'r coetiroedd o fewn 2km o Bengelli, ac eithrio pan maent yn achosi risg i ddiogelwch y cyhoedd, pryd y byddir yn caniatáu mân driniaeth.</li> <li>• Bydd yr holl ffactorau sydd yn effeithio ar lwyddiant yr amodau uchod yma yn cael eu rheoli.</li> </ul>
---	--	--	---



Enw'r Safle: ACA Ucheldir Yerbeston  
 Cyfeirnod Grid y Lleoliad: SN057099  
 Cod Safle JNCC@ UK0030305  
 Maint: 18.6ha

	Nodweddion Cymwys	Aseiad o Gyflwr	Amcanion Cadwraeth
Atodiad I nodwedd gymwys y cyffwrdd	Dolydd Molinia ar briddoedd calchaid, mawnog neu gleiog-llawn-silt (Molinion caeruleae)	<b>Anffafriol: Heb ei ddsbarthu (Medi 2017)</b>	<ul style="list-style-type: none"> <li>• Bydd dolydd Molinio yn gorchuddio o leiaf 4ha.</li> <li>• Bydd y planhigion canlynol yn gyffredin ar y dolydd Molinia: glaswellt y geunydd Molinia caerulea; hesg bychan yn cynnwys Carex pulicaris a hostiana, a thamaid y cythraul Succisa pratensis.</li> <li>• Bydd y frwynen fawr Juncus effusus rhywofgaethau sydd yn nodweddiadol o addasu amaethyddol, megis rhygwellt parhaol Lolium perenne a'r feillionen wen Trifolium repens, yn absennol ar y cyfan o'r ddôl Molinia.</li> <li>• Hefyd bydd rhywogaethau prysg megis yr Helygen a'r Fedwen y absennol o'r ddôl</li> <li>• • Bydd yr holl ffactorau sydd yn effeithio ar lwyddiant yr amodau hyn yn cael eu rheoli</li> </ul>
Atodiad II prif resymau dros ddewis y rhywogaeth	Britheg y Gors Euphydryas (Eurodryas, Hypodryas) aurinia	<b>Anffafriol: Heb ei ddsbarthu (Medi 2017)</b>	<ul style="list-style-type: none"> <li>• Mae dwysedd gwe larfal yn ystod y sampl yn o leiaf 200 am bob hectar o gynefin bridio.</li> <li>• Mae yna o leiaf 10ha o gynefin Cyflwr Da (bridio optimaidd) ar neu o fewn radiws o 2km i'r SSSI.</li> <li>• • Mae yna o leiaf 50ha o gynefin Cyflwr Addas ar neu o fewn radiws o 2km i'r SSSI.</li> <li>• • Mae cynefin bridio optimaidd yn cynnwys glaswelltir, gyda digonedd o Molinia, ble mae uchder y llystyfiant o fewn ystod o 10 i 20 cm, ac yn o leiaf 80% o'r pwyntiau sampl, mae Succisa pratensis yn bresennol o fewn radiws o 1 m. Ni fydd prysg (&gt; 1 metr o dal) yn gorchuddio mwy na 10% o'r ardal.</li> <li>• Mae'r ffactorau sydd yn effeithio ar y cynefin bridio yn cael eu rheoli.</li> <li>• Ni fydd coed, rhedyn, prysg a glasbrennau yn ddim mwy na gwasgaredig yn y glaswelltir corsiog.</li> <li>• Mae ystod o blanhigion gwlypdir nodweddiadol a phryfed yn bresennol.</li> <li>• Mae rhywogaethau sydd yn arwydd o welliant amaethyddol yn brin neu'n absennol.</li> </ul>

Enw'r Safle: ACA Rhos Llawr-cwrt  
 Cyfeirnod Grid y Lleoliad: SN411497  
 Cod Safle JNCC@ UK0012680  
 Maint: 45.95ha

	Nodweddion Cymwys	Aseiad o Gyflwr	Amcanion Cadwraeth
Atodiad II prif resymau dros ddewis y rhywogaeth	<p>Britheg y Gors Euphydryas (Eurodryas, Hypodryas) aurinia</p>	<p><b>Anffafriol: Yn adfer (Awst 2012)</b></p>	<ul style="list-style-type: none"> <li>• Bydd y ACA yn parhau i gefnogi poblogaeth o fritheg y gors sydd o bwysigrwydd cenedlaethol. Er y bydd niferoedd y gloynnod aeddfed a larfae yn amrywio'n flynyddol fel ymateb i gacynen barasitig ac amodau tywydd, bydd y boblogaeth yn gydnerth, cadarn a hyfyw yn yr hirdymor.</li> <li>• Yn ystod blynyddoedd brig, bydd ymwelydd fydd yn mynd i gerdded ar y safle ar ddiwrnod heulog ym Mehefin yn gweld cannoedd o loynnod aeddfed. Yn ystod y blynyddoedd yma, bydd lindys, fydd yn bwyta'n gymunol mewn gwe sidan ar eu planhigyn porthiannus, tamaid y cythraul, i'w gweld yn eu miloedd yn y ACA drwyddo draw.</li> <li>• Poblogaeth y ACA fydd craidd metaboblogaeth britheg y gors Rhos Llawr Cwrt. Bydd y metaboblogaeth yn cynnwys poblogaeth y ACA, a phoblogaethau sydd yn bridio ar dir y tu allan i'r ACA yng Ngwarchodfa Natur Genedlaethol Rhos Llawr Cwrt ac mewn mannau eraill cyfagos (mae ymchwil yn dangos bod metaboblogaeth o fritheg y gors angen o leiaf 50 hectar o gynefin sydd ar gael er mwyn bod yn hyfyw yn yr hirdymor).</li> <li>• Bydd y boblogaeth yn bridio yn y 4 uned yn y ACA, ble bydd yn rhywogaeth allweddol fydd yn ysgogi rheoli pob uned.</li> <li>• Bydd rhoseddi o damaid y cythraul yn niferus iawn ac yn eang yn y ACA drwyddo draw, yn tyfu ymysg tyweirch o laswell byr, hesg a pherlyisiau blodeuog gyda thwmpathau gwasgaredig o laswellt y gweunydd a phrys yn darparu lloches ar gyfer y lindys mewn tywydd gwlyb. Bydd y clytwaith glaswelltir gwlyb lliwgar yma yn ymestyn drwy'r holl unedau rheoli a rhai o'r caeau NNR y tu allan i'r ACA a c ardaloedd eraill cyfagos sydd heb eu dynodi.</li> <li>• Bydd gwrychoedd cymysg dwys o ddraenen wen, collen a cherddin a rhywogaethau lleol brodorol eraill yn tyfu o gwmpas y ffiniau mewnol ac allanol ac yn cynnig lloches hanfodol i'r gloynnod aeddfed sy'n bridio yn ystod tywydd garw mewn tirlun sydd fel arall yn agored iawn ble nad oes llawer o loches ar gael.</li> <li>• Bydd yr holl ffactorau sydd yn effeithio ar lwyddiant yr amodau uchod yma yn cael eu rheoli.</li> </ul>

<p style="writing-mode: vertical-rl; transform: rotate(180deg);">Atodiad II rhywogaethau cymwys</p>	<p>Mwsogl Drepanocladus (Hamatocaulis) vernicosus</p>	<p><b>Anffafriol: Heb eu Dosbarthu (Hydref 2005)</b></p>	<ul style="list-style-type: none"> <li>• Bydd mwsogl Drepanocladus (Hamatocaulis) vernicosus yn gyffredin ar odre dyffrynnoedd Bwdram a Chletwr, gyda mwy na phum poblogaeth o blanhigion, yn ymddangos fel grwpiau o leiniau gwyrdd tywyll ymysg y glaswelltir corsiog a chymunedau o lystyfiant tegeirian.</li> <li>• Bydd y boblogaeth fwsogl yn tyfu mewn cyfres o dyfiannau, hen doriadau mawn a chloddadau bas, ble mae'r amodau tir yn wlyb drwy gydol y flwyddyn, a'r tabl dŵr ar yr wyneb neu'n agos iddo. Bydd gan y cynefin yma dywarchen agored cymharol fyr, a bydd y prysg wedi ei gyfyngu i wrychoedd ar hen ffiniau caeau.</li> <li>• Bydd dŵr tir ar draws llawr y dyffryn yn amrywio o ychydig yn asid i ychydig yn elfennol.</li> <li>• Bydd perlaysiau, gwellt a hesg cysylltiedig safle benodol yn tyfu yn agos at y poblogaethau mwsogl. Mae'r planhigion yma yn rhannu gofynion cynefin y mwsogl; maent yn cynnwys y llafnllys bach, brwynen lem, glaswellt y gweunydd, hesgen lwydlas, tamaid y cythraul, cycyllog bach, pysen y ceirw fawr, ffeuen y gors, briwydd y gors, hesgen gyffredin, hesgen ylfain, hesgen felen, maeswellt y cŵn, a hesgen y chwain.</li> <li>• • bydd y safle yn parhau i gael ei bore n yr haf gan wartheg; bydd hynny yn cynnal y dywarchen agored fer sydd yn cael ei ffafrio gan y mwsogl.</li> <li>• • Bydd yr holl ffactorau sydd yn effeithio ar lwyddiant yr amodau uchod yma yn cael eu rheoli.</li> </ul>
---	---	--	--

Enw'r Safle: Safleoedd Ystlumod Sir Benfro a Llynnoedd Bosherton  
Safleoedd Ystlum Sir Benfro a Llynnoedd Bosherton ACA  
Cyfeirnod Grid y Lleoliad: SR966954  
Cod Safle JNCC@ UK0014793  
Maint: 121.26ha

todiad I prif reswm dros ddewis y cynefin

Dŵr caled oligo-mesotroffig gyda llystyfiant benthig o Chara spp.

**Anffafriol: Dim Newid (Rhag 2011)**

- Bydd gwelyau Chara suddedig (Chara hispida yn bennaf hyd at fedr o hyd) yn ffurfio 'r llystyfiant macroffft suddedig mwyaf niferus yn y rhan fwyaf o'r Canghennau Canolog gorllewinol a Llyn canolog Llynnoedd Bosherton (uned 1a) a gall fod yn bresennol yn y Gangen Ddwyreiniol (uned1b).
- Bydd Chara i'w weld yn amlach na 50%o'r am ar hyd trawsluniau archwilio rheolaidd yn y canghennau Gorllewinol a Chanolog.
- Bydd rhywogaethau Chara (nid hispifda o reidrwydd) yn bresennol mewn amfaeau a phyllau eraill, yn cynnwys Cangen Ddwyreiniol Llynnoedd Bosherton (uned 1b) a phyllau yn Nyffryn Pwll Mere (uned 1d).
- Mae'r Canghennau Gorllewinol a Chanolog yn cael eu bwydo gan nant, felly mae lefelau maetholion yma yn aros yn isel. Bydd un o'r prif faetholion (ffosfforws) yn cyrraedd dim mwy na 25 microgram am bob litr mewn ardaloedd samplu arferol. Bydd lefelau nitrogen yn y dŵr yn isel (llai na 1 miligram bob litr) a bydd yn gostwng neu'n sefydlog.
- Bydd dŵr y Gangen Orllewinol, y Gangen Ganolog a'r Llyn Canolog yn gymharol glir, ond bydd ynddynt llystyfiant da gyda phlanhigion suddedig a ffiniol. Mewn agoriadau naturiol (e.e. uwch ben nentydd) ymysg gwelyau Chara sydd fel arall yn ddwys, byddir yn gallu gweld disg sechii ar wely'r llyn.
- Bydd dyfnder y dŵr yn amrywio o tua 3.5 metr OD (uchafswm yn y gaeaf) i tua 0.5 metr eu lai mewn mannau yn yr haf.
- Ar ymylon y gwelyau Chara mae yna welyau o lili'r dŵr Nymphaea alba. Byddant yn parhau yn gymharol niferus yn y Canghennau Gorllewinol a Chanolog, a phoblogaethau llai yn y Llyn Canolog.
- Bydd brwyn a chors a chleddys wedi eu cyfyngu i rannau bas - yn gorchuddio dim mwy na 10% o'r safle.
- Mae'r holl ffactorau sydd yn effeithio ar lwyddiant yr amodau hyn yn cael eu rheoli.

<p style="writing-mode: vertical-rl; transform: rotate(180deg);">Atodiad II prif resymau dros ddewis y</p>	<p>Ystlum Pedol Mwyaf Rhinolophus ferrumequinum</p>	<p><b>Ffafriol: Heb eu Dosbarthu (Awst 2012)</b></p>	<ul style="list-style-type: none"> <li>• Mae niferoedd yr Ystlum Pedol Mwyaf yn cynnal eu hunain yn yr hirdymor fel cydran hyfyw yn eu cynefinoedd naturiol.</li> <li>• Byd yr ystod naturiol o ystlumod Pedol Mwyaf ddim yn cael eu lleihau ac ni fyddan yn debygol o gael eu lleihau yn y dyfodol rhagweladwy, a</li> <li>• Bydd yna gynefin digonol i gynnal ei niferoedd yn yr hirdymor.</li> <li>• Bydd o leiaf tri o fannau clwydo mamolaeth SSSI yn cael eu meddiannu'n flynyddol gan ystlumod Pedol Mwyaf a'u babanod; <ul style="list-style-type: none"> <li>• SSSI Gwastadeddau Cwrt Ystangbwl a Gardd Furiog</li> <li>• SSSI Iard Stablau, Selerydd a Thwnnali Slebech</li> <li>• SSSI Felin Llwyngwair</li> </ul> </li> <li>• Bydd SSSI Castell Caeriu yn parhau i gael ei ddefnyddio fel man clwydo ystlum Pedol Mwyaf canolradd, yn ystod y gwanwyn a'r hydref, fel man clwydo i'r gwrywod yn yr haf a man clwydo i baru yn ystod yr hydref/gwanwyn.</li> <li>• Bydd niferoedd yr ystlum Pedol Mwyaf yn yr SSSiau cydrannol yn sefydlog neu'n cynyddu.</li> <li>• Bydd yna ardal ddigon mawr o gynefin addas yn amgylchynu'r manau clwydo yma er mwyn cefnogi'r boblogaeth o ystlumod, yn cynnwys rhwydweithiau parhaus o goetiroedd llydanddail cysgodol, llinellau o goed a gwrychoedd yn cysylltu'r amrywiol fathau o fannau clwydo gydag ardaloedd o laswelltir a dŵr agored ble ceir digonedd o bryfed.</li> <li>• Mae'r holl ffactorau sydd yn effeithio ar lwyddiant yr amodau hyn yn cael eu rheoli.</li> </ul>
<p style="writing-mode: vertical-rl; transform: rotate(180deg);">Atodiad II nodweddion gymwys y rhywogaeth</p>	<p>Ystlum pedol lleiaf Rhinolophus hipposideros</p>	<p><b>Anffafriol: Yn dirywio (Awst 2012)</b></p>	<ul style="list-style-type: none"> <li>• Mae niferoedd yr Ystlum Pedol Lleiaf yn cynnal eu hunain yn yr hirdymor fel cydran hyfyw yn eu cynefinoedd naturiol.</li> <li>• Byd yr ystod naturiol o ystlumod Pedol Lleiaf ddim yn cael eu lleihau ac ni fyddan yn debygol o gael eu lleihau yn y dyfodol rhagweladwy, a</li> <li>• Bydd yna gynefin digonol i gynnal ei niferoedd yn yr hirdymor.</li> <li>• Bydd o leiaf pedwar o fannau clwydo mamolaeth SSSI yn cael eu meddiannu'n flynyddol gan ystlumod Pedol Lleiaf a'u babanod; <ul style="list-style-type: none"> <li>• Beech Cottage, Waterwynch SSSI,</li> <li>• Bloc stablau a Selerydd Orierton SSSI,</li> <li>• Adeiladau Allanol Park House SSSI,</li> <li>• SSSI Gwastadeddau Cwrt Ystangbwl a Gardd Furiog</li> </ul> </li> <li>• Bydd niferoedd yr ystlum Pedol Lleiaf yn yr SSSiau cydrannol yn sefydlog neu'n cynyddu.</li> <li>• Bydd yna ardal ddigon mawr o gynefin addas yn amgylchynu'r manau clwydo yma er mwyn cefnogi'r boblogaeth o ystlumod, yn cynnwys rhwydweithiau parhaus o goetiroedd llydanddail cysgodol, llinellau o goed a gwrychoedd yn cysylltu'r amrywiol fathau o fannau clwydo gydag ardaloedd o laswelltir a dŵr agored ble ceir digonedd o bryfed.</li> <li>• Mae'r holl ffactorau sydd yn effeithio ar lwyddiant yr amodau hyn yn cael eu rheoli.</li> </ul>

	Dyfrgi Lutra lutra	<b>Ffatriol: Heb ei ddsbarthu (Maiwrth2010)</b>	<ul style="list-style-type: none"><li>• Mae niferoedd y dyfrgwn yn cynnal eu hunain yn yr hirdymor fel cydran hyfyw yn eu cynefinoedd naturiol.</li><li>• Bydd yr ystod naturiol o ddyfrgwn ddim yn cael eu lleihau ac ni fyddan yn debygol o gael eu lleihau yn y dyfodol rhagweladwy, a</li><li>• Bydd yna gynefin digonol i gynnal ei niferoedd yn yr hirdymor.</li><li>• Bydd niferoedd y dyfrgwn yn sefydlogi'r cynyddu.</li><li>• Bydd yna ardal ddigon mawr o gynefin addas i gefnogi poblogaeth o ddyfrgwn sy'n bridio, yn cynnwys:<ul style="list-style-type: none"><li>• Dŵr agored gydag adnodau bwyd digonol (llyswennod yn benodol a rhywogaethau eraill o bysgod) a</li><li>• rhwydwaith parhaus o fannau gorffwys cysgodol tawel ar hyd glannau'r llyn - yn cynnwys cors, coetir llydanddail a phrysg calchaid.</li></ul></li><li>• Mae'r holl ffactorau sydd yn effeithio ar lwyddiant yr amodau hyn yn cael eu rheoli.</li></ul>
--	--------------------	---	---

Enw'r Safle: Coedydd Ynn Gŵyr ACA  
 Cyfeirnod Grid y Lleoliad: SS574882  
 Cod Safle JNCC@ UK0030157  
 Maint: 233.15ha

	Nodweddion Cymwys	Aseiad o Gyflwr	Amcanion Cadwraeth
Atodiad I prif reswm dros ddewis y cynefin	Fforestydd Tilio-Acerion forests ar lethrau, sgrïau a cheunentydd	<b>Anffafriol: Heb ei ddsbarthu (Mai 2016)</b>	<ul style="list-style-type: none"> <li>• Bydd y dyffrynnoedd â llethrau serth a geir ar draws y rhan fwyaf o'r afle wedi eu gorchuddio â choetir a'r onnen yn fwyaf niferus.</li> <li>• Bydd y llethrau creigiog wedi e gorchuddio â fflora tir cyfoethog yn cynnwys rhywogaethau megis bresychen y cŵn, rhedyn a chraf y geifr.</li> <li>• Bydd coed marw a adawir ar y llawr yn darparu cartrefi i ymlusgiaid a ffyngau.</li> <li>• Bydd y llethrau serth yn atal y coed canopi rhag cyrraedd eu llawn faint.</li> <li>• Ymysg y canopi, yr onnen fyd fwyaf niferus, a bydd rhywogaethau eraill megis y fasarnen fach, y dderwen a'r fasarnen yn bresennol hefyd.</li> <li>• Bydd haenen brysg o gollen, draenen wen, piswydden a glasbrennau onnen yn llenwi'r bylchau rhwng y fflora llawr a'r canopi.</li> <li>• Bydd mwsoglau a rhedyn yn gorchuddio clogfeini calch sydd yn britho'r tir.</li> <li>• Bydd y fflora tir ar y llethrau ac ar y tir mwy gwastad yn llawn lliw yn y gwanwyn, gyda bwtsias y gog a chraf y geifr yn darparu arlliw o las a gwyn.</li> <li>• Bydd coed aeddfed yn pydru yn sefyll ac wedi cwmpo.</li> <li>• Bydd coed ifanc yn tyfu yn y fflora tir a'r haen o brysg, yn barod i gymryd lle coeden sydd wedi cwmpo.</li> <li>• Bydd rhai planhigion fasgwlaidd anghyffredin i'w gweld yn y coed, ac maent yn cynnwys cwlwm cariad, maenhad gwyrddlas, celynnen Fair a chlust yr ewig.</li> <li>• Ar yr ardaloedd mwyaf gwastad, bydd coniferiaid a blannwyd sydd wedi cwmpo y cefnogi mwsogl a rhedyn a bydd ynn yn tyfu rhwng y coniferiaid sydd wedi cwmpo. Bydd hen blanhigfeydd coniffer a ffawydd yn cefnogi coetir onnen sy'n datblygu.</li> <li>• Bydd yr holl ffactorau sydd yn effeithio ar lwyddiant yr amodau hyn yn cael eu rheoli.</li> </ul>
Atodiad I nodweddion cymwys y cynefin	Fforestydd llifwaddodol gydag Alnus glutinosa a Fraxinus excelsior (Alno-Padion, Alnion incanae, Salicion albae)	<b>Anffafriol: Heb ei ddsbarthu (Mehefin 2016)</b>	<ul style="list-style-type: none"> <li>• Ar hyd Pennard Pill a nant Llanilltud Gŵyr byd coedydd llifwaddodol yn tyfu yn y silt o'r afon.</li> <li>• Y wernen fydd y mwyaf niferus o'r rhain, ond bydd collen ac ysgaw yn tyfu yma hefyd.</li> <li>• Y blodyn menyn ymlusgol, danadl ac erwain fyd fwyaf niferus ymysg fflora'r llawr.</li> <li>• Ni fydd unrhyw arwydd o aflonyddu megis gor-bori neu dipio, ac ni fydd unrhyw rywogaethau anfredorol yn tyfu yn yr ardaloedd yma.</li> <li>• Bydd glasbrennau ifanc o wernen a chollen yn niferus ac yn disgwyl i lenwi'r bylchau a adawyd gan y</li> <li>• coed sydd wedi cwmpo.</li> <li>• Bydd yr holl ffactorau eraill yn cael eu rheoli.</li> </ul>

Enw'r Safle: ACA Sir Benfro Forol  
 Cyfeirnod Grid y Lleoliad: SM503093  
 Cod Safle JNCC@ UK0013116  
 Maint: 138038.50ha

	Nodweddion Cymwys	Asesiad o Gyflwr	Amcanion Cadwraeth
Atodiad I prif reswm dros ddeuwis y cynefin	Aberoedd	<b>Anffafriol: Yn dirywio (Tach 2006)</b>	<p>Cyrhaeddiad: Mae dosbarthiad cyffredinol a maint y nodweddion cynefin ar y safle, a phob un o'r prif gydrannau yn sefydlog neu'n cynyddu.</p> <p>Yn achos nodweddion y cildraethau a baeau, mae'r rhain y cynnwys;</p> <ul style="list-style-type: none"> <li>• Amfae Llansanffraid ar Ogwr</li> <li>• Moryd Aberdaugleddau</li> <li>• Amfaeau a childraethau ymylol</li> </ul> <p>Yn achos nodwedd lagwnau arfordirol, mae hynny yn destun gofynion cynnal a chadw strwythur croniat artiffisial a chynnal a chadw'r lagwnau at y diben gwreiddiol neu'n ddiben dilynol oedd yn bodoli cyn dosbarthu'r safle.</p> <p><b>Strwythur a Swyddogaeth:</b> Nid yw strwythur a swyddogaeth ffisegol, biolegol a chemegol sydd eu hangen ar gyfer cynnal hirdymor ac ansawdd y cynefin yn dirywio. Mae'r elfennau pwysig yn cynnwys: daeareg, gwaddodeg, geomorffoleg, hydrograffeg a meteoroleg, cemeg dŵr a gwaddod, rhyngweithio biolegol.</p> <p>Mae hynny yn cynnwys angen i lefelau maetholion mewn colofn ddŵr a gwaddod fod:</p> <ul style="list-style-type: none"> <li>• ar neu'n is na lefelau crynodiadau canllawiau statudol presennol</li> <li>• o fewn ystodau nad ydynt o bosibl yn niweidiol i gynnal poblogaethau rhywogaethau'r nodwedd yn yr hirdymor, eu helaethder a'u cyrhaeddiad.</li> </ul> <p>Lefelau halogyddion yn y golofn ddŵr a'r gwaddodau sy'n deillio o weithgaredd dynol:</p> <ul style="list-style-type: none"> <li>• ar neu'n is na lefelau crynodiadau canllawiau statudol presennol</li> <li>• yn is na'r lefelau fyddai o bosibl yn arwain at gynnydd mewn crynodiadau halogiad mewn gwaddodau neu fiota</li> <li>• yn is na lefelau sydd o bosibl yn niweidiol i gynnal poblogaethau rhywogaethau'r nodwedd yn yr hirdymor, eu helaethder a'u cyrhaeddiad.</li> </ul> <p><b>Adferiad:</b> Fel rhan o'r amcan yma dylid nodi y byddai system ddyfrffordd Aberdaugleddau yn elwa o gamau adfer, er enghraifft drwy gael gwared â deunydd annaturiol ar y traeth, a gwaredu, amnewid</p>
	Cilfachau a baeau bas mawr	<b>Anffafriol: Yn dirywio (Tach 2006)</b>	
	Riffiau	<b>Anffafriol: Yn dirywio (Gorffennaf 2008)</b>	
Atodiad I nodweddion cymwys y cynefinoedd	Banciau tywod sydd wedi eu gorchudd ychydig gan ddŵr môr drwy'r adeg.	<b>Anffafriol: Dim Newid (Rhag 2006)</b>	
	Gwastadeddau llaid a gwastadeddau tywod nad ydynt wedi eu gorchuddio â dŵr môr ar drai	<b>Anffafriol: Yn dirywio (Tach 2006)</b>	
	Lagwnau arfordirol	<b>Ffariol: Wedi eu cynnal (Tach 2006)</b>	



	Dolydd halen yr Iwerydd (Glauco-Puccinellietalia maritima)	<b>Anffafriol: Heb ei ddsbarthu (Hydref 2006)</b>	<p>neu well cynnal a chadw ar gaergewyll a lanwyd â cherrig. Hefyd mae angen adfer poblogaethau nifer o rywogaethau nodweddiadol system ddyfrffordd Aberdaugleddau sydd wedi gostwng yn ddifrifol mewn perthynas a lefelau hanesyddol o ganlyniad i ecsbloetio gan ddyn yn bennaf.</p> <p>Yn system dyfrffyrdd Aberdaugleddau mae'n rhaid i fewnbynau o faetholion a llygryddion i'r golofn ddŵr a gwaddodau sy'n deillio o weithgaredd dynol aros ar neu yn is na'r lefelai ar yr adeg yr oedd y safle yn ymgeisio i fod yn ACA.</p> <p>Yn achos nodwedd lagwnau arfordirol, mae hynny yn destun gofynion cynnal a chadw strwythur croniat artiffisial a chynnal a chadw'r lagwnau at y diben gwreiddiol neu'n ddiben dilynol oedd yn bodoli cyn dosbarthu'r safle.</p> <p>Yn achos y nodwedd traethellau a baeau, mae hynny yn cynnwys yr angen i adfer poblogaethau nifer o rywogaethau nodweddiadol sydd wedi gostwng yn ddifrifol mewn perthynas a lefelau hanesyddol o ganlyniad i ecsbloetio gan ddyn yn bennaf.</p>
	Ogofau morol suddedig neu rannol suddedig	<b>Ffafriol: Wedi eu cynnal (Tach 2006)</b>	<p>Yn system dyfrffyrdd Aberdaugleddau mae'n rhaid i fewnbynau o faetholion a llygryddion i'r golofn ddŵr a gwaddodau sy'n deillio o weithgaredd dynol aros ar neu yn is na'r lefelai ar yr adeg yr oedd y safle yn ymgeisio i fod yn ACA.</p> <p><b>Rhywogaethau nodweddiadol:</b> Mae presenoldeb, digonedd, cyflwr ac amrywiaeth y rhywogaethau nodweddiadol ar lefelau sy'n golygu nad yw ansawdd y cynefin wedi dirywio. Mae elfennau pwysig yn cynnwys, cyfoeth rhywogaethau, strwythur a deinameg, poblogaeth, iechyd ffisiolegol, capasiti atgenhedlu, recriwtio, cyrhaeddiad symudedd.</p> <p>Fel rhan o'r amcan yma dylid nodi:</p> <ul style="list-style-type: none"> <li>• mae angen i niferoedd rhywogaethau nodweddiadol sydd yn destun pysgodfeydd masnachol presennol gael lefel o ddigonedd sydd yn hafal i neu yn fwy na'r hyn sydd yn ofynnol er mwyn cynhyrchu'r cnwd cynaliadwy mwyaf posibl a sicrwydd hirdymor,</li> <li>• mae'r ffordd o reoli gweithgareddau neu weithrediadau sydd yn debygol o effeithio'n niweidiol ar nodwedd cynefin yn briodol ar gyfer ei chynnal mewn cyflwr ffafriol a bod hynny yn ddiogel yn yr hirdymor.</li> </ul>
Atodiad II prif reswm dros ddewis <small>u. rhywogaeth</small>	Morlo llwyd Halichoerus grypus	<b>Ffafriol: Wedi eu cynnal (Tach 2006)</b>	<ul style="list-style-type: none"> <li>• Poblogaethau: Mae'r niferoedd yn cynnal eu hunain yn yr hirdymor fel cydran hyfyw yn eu cynefin naturiol Yr elfennau pwysig yw maint y boblogaeth, strwythur, cynhyrchiant a chyflwr y rhywogaeth yn y safle.</li> </ul> <p>Fel rhan o'r amcan yma dylid nodi, yn achos y dyfrgwn a'r Morlo Llwyd;</p> <ul style="list-style-type: none"> <li>• Mae beichiau halogion sy'n deillio o weithgaredd dynol yn is na lefelau allai achosi niwed ffisiolegol, neu'n imiwn i ataliad atgenhedlol.</li> </ul> <p>Yn achos y Morlo Llwyd, ni ddylai niferoedd ostwng o ganlyniad i weithgaredd dynol</p>

	Tafolen y traeth Rumex rupestris	<b>Ffafriol: Wedi eu cynnal (Chwef 2006)</b>	<p><b>Cyrhaeddiad:</b> Mae niferoedd y rhywogaeth ar y safle yn golygu nad yw cyrhaeddiad naturiol y boblogaeth yn cael ei leihau nac yn debygol o gael ei leihau yn y dyfodol rhaglweladwy.</p> <p>Fel rhan o'r amcan yma dylid nodi, yn achos y dyfrgwn a'r Morlo Llwyd</p> <ul style="list-style-type: none"> <li>• Nid yw eu cyrhaeddiad o fewn y ACA nad ardaloedd rhyng-gysylltiedig cyfagos wedi ei gyfyngu na'i rwystro</li> <li>• Mae yna ffynonellau bwyd priodol a digonol yn y ACA a thu hwnt</li> </ul> <p>Mae'r safleoedd a faint o gynefin ategol a ddefnyddir gan y rhywogaethau yma yn hygyrch ac mae eu helaethder a'u hansawdd yn sefydlog neu'n cynyddu.</p> <p><b>Cefnogi cynefinoedd a rhywogaethau:</b> Mae presenoldeb, digonedd, cyflwr ac amrywiaeth cynefinoedd a rhywogaethau sydd eu hangen i gefnogi'r rhywogaeth ar lefelau sy'n golygu bod dosbarthiad, digonedd a deinameg poblogaethau'r rhywogaeth ar y safle a niferoedd y tu hwnt i'r safle yn sefydlog neu'n cynyddu. Mae ystyriaethau pwysig yn cynnwys; dosbarthiad, maint, strwythur, swyddogaeth ac ansawdd cynefin, argaeledd ac ansawdd ysglyfaeth</p>
<b>Atodiad II nodweddion gymwys y rhywogaeth</b>	Lampreiod y môr Petromyzon marinus	<b>Anffafriol: Dirywio (Ebrill 2005)</b>	<p>Fel rhan o'r amcan yma dylid nodi;</p> <ul style="list-style-type: none"> <li>• Mae digonedd rhywogaethau ysglyfaeth sydd yn destun pysgodfeydd masnachol presennol gael lefel sydd yn hafal i neu yn fwy na'r hyn sydd yn ofynnol er mwyn cynhyrchu'r cnwd cynaliadwy mwyaf posibl a sicrwydd hirdymor,.</li> </ul>
	Lampreiod yr afon Lampetra fluviatilis	<b>Anffafriol: Dim Newid (Ebrill 2005)</b>	<ul style="list-style-type: none"> <li>• Mae'r ffordd o reoli gweithgareddau neu weithrediadau sydd yn debygol o effeithio'n niweidiol ar nodwedd rhywogaeth yn briodol ar gyfer ei chynnal mewn cyflwr ffafriol a bod hynny yn ddiogel yn yr hirdymor.</li> </ul>
	Herlyn Alosa alosa	<b>Heb ei asesu</b>	<ul style="list-style-type: none"> <li>• Dylai halogiad rhywogaethau ysglyfaeth posibl fod yn is na chrynodeiadau sydd o bosibl yn niweidiol i'w iechyd ffisiolegol.</li> </ul>
	Gwangen Alosa fallax	<b>Heb ei asesu</b>	<ul style="list-style-type: none"> <li>• Mae aflonyddwch gan weithgaredd dynol yn is na lefelau sydd yn effeithio ar lwyddiant atgenhedlu, iechyd ffisiolegol neu ymddygiad hirdymor</li> </ul>
	Dyfrgi Lutra lutra	<b>Ffafriol: Heb ei ddsbarthu (Maiwrth2010)</b>	<ul style="list-style-type: none"> <li>• Yn achos dyfrgwn mae yna ddigono ffynonellau yn y ACA a thu hwnt o ddŵr croyw o ansawdd uchel ar gyfer yfed ac ymolchi.</li> </ul> <p><b>Adferiad:</b> Yn system dyfrffyrdd Aberdaugleddau mae'n rhaid i fewnbynau o faetholion a llygryddion i'r golofn ddŵr a gwaddodau sy'n deillio o weithgaredd dynol aros ar neu yn is na'r lefelai ar yr adeg yr oedd y safle yn ymgeisio i fod yn ACA.</p> <p>Fel rhan o'r amcan yma dylid nodi, yn achos y dyfrgwn, y dylai niferoedd fod yn cynyddu.</p>

Enw'r Safle: Tiroedd Comin Gŵyr ACA  
Cyfeirnod Grid y Lleoliad: SS497900  
Cod Safle JNCC: UK0012685  
Maint: 1775.29ha

	Nodweddion Cymwys	Aseiad o Gyflwr	Amcanion Cadwraeth
Atodiad I prif reswm dros ddewis y cynefin	Rhostir gwlyb Gogledd yr Iwerydd Erica tetralix	<b>Anffafriol: Heb ei ddsbarthu (Medi 2016)</b>	<ul style="list-style-type: none"><li>• Bydd y rhostir gwlyb i'w ganfod yn bennaf ar briddoedd llaith a chyffredinol asidig ar draws y tiroedd comin.</li><li>• Bydd y rhostir gwlyb yn cael ei nodweddu gan yr eithinen fân fydd yn tyfu ymysg y grug croesddail a glaswellt y gweunydd. Bydd yr eithin yn tyfu'n isel ac ni fydd i'w weld yn meddiannu'r rhostir. Mae melyn yr eithin a phonc y grug croesddail yn arddangosiad trawiadol. Bydd melog y cŵn pinc i'w weld yn tyfu ymysg y gymysgedd o eithin a grug, gyda glaswellt a hesg yn gwau eu ffordd drwy'r gymysgedd o rywogaethau, megis plu'r gweunydd, briwydd wen, amlaethai'r waun, hesgen y chwain a'r hesgen lwydlas.</li><li>• Mae mwsogl Sphagnum yn tyfu o dan y grug, gan ddal lleithder fel sbwng. Hefyd bydd planhigion sydd yn gallu tyfu mewn ardaloedd gwlyb iawn penodol sydd yn gysylltiedig â rhostir gwlyb, megis llafn y bladur a'r gwlihllys sy'n bwyta pryfed i'w canfod hefyd wrth i chi gerdded o gwmpas y rhostir.</li><li>• Nid yw'r rhostir gwlyb yn cael ei orfwyta gan anifeiliaid sy'n pori, ond caiff ei bori'n wastad a sensitif. Nid oes yna unrhyw rywogaethau ymledol megis Rhododendron neu :Lysiau'r Dial yn tyfu ar y rhostir gwlyb, a gwelir y fedwen yn unig wedi ei gwasgaru'n denau ar y safle drwyddo draw, yn bennaf ar yr ymylon.</li><li>• Mae'r holl ffactorau sydd yn effeithio ar lwyddiant yr amodau hyn yn cael eu rheoli.</li></ul>

	Rhostir sych Ewropeaidd	<b>Anffafriol: Heb ei ddsbarthu (Medi 2008)</b>	<ul style="list-style-type: none"> <li>• Mae rhostir sych i'w ganfod ar rannau'r tiroedd comin sydd yn draenio'n rhydd. Mewn rhai rhannau o'r ACA, mae rhos sych yn tyfu mewn ardaloedd mawr eang megis Rhosili, mewn rhannau eraill o'r ACA mae'r rhos sych yn tyfu mewn clytwaith gyda rhos gwlyb a glaswelltir asid. Mae grug y mêl a grug croesddail yn tyfu ochr yn ochr ag eithin Ewropeaidd a'r eithinen fân. Mae yna ddiffyg glaswellt y gweunydd a mwsogl sphagnum, sydd yn dweud wrthym fod y rhos yn sychach. Mae amlaethai'r waun, tresgl y moch a briwydd wen i'w gweld yn rheolaidd yn addurno'r rhostir sych.</li> <li>• Mae prysg fel y fedwen ac eithin wedi gordyfu yn brin gyda'r rhos sych, ac eithrio pan fo ynys o brysg yn darparu ychydig o gysgod ar gyfer anifeiliaid sy'n pori. Bydd yr anifeiliaid yma yn cael eu derbyn yn nhirlun y rhostir.</li> <li>• Mae rhedyn yn bresennol yn y rhos sych ac mae'n tyfu ar hyd yr ymylon, ond nid yw fyth yn meddiannu standiau o ros sych asid yw'n tresmasu ar y rhos sych.</li> <li>• Mae llosgi'r ros ond yn cael ei wneud fel techneg reoli er mwyn creu clytwaith o ros o wahanol oedrannau. Nid oes arwyddion bod y llosgi yn achosi difrod neu i redyn ymledu.</li> </ul>
	Dolydd Molinia ar briddoedd calchaid, mawnog neu gleiog-llawn-silt (Molinion caeruleae)	<b>Anffafriol: Heb ei ddsbarthu (Medi 2016)</b>	<p>Ar y tir gwlypaf, gellir canfod glaswelltir corsiog; yn aml bydd yn tyfu mwn clytwaith gyda rhos gwlyb.</p> <ul style="list-style-type: none"> <li>• Bydd y glaswelltir corsiog wedi ei feddiannu gan dwmpathau o laswellt y gweunydd. Bydd y twmpathau yn darparu ardaloedd bach cysgodol ble mae blodau yn tyfu ac yn helpu i ddarparu ychydig o gysgod i fritheg y gors.</li> <li>• Mae'r twmpathau yn anghyson o ran maint, ond bydd yna laswellt y gweunydd ifanc bob amser yn ymddangos bob gwanwyn. Dim ond ychydig o'r twmpathau fydd yn cynnwys glaswellt y gweunydd hen a 'rhonc'.</li> <li>• Bydd tamaid y diafol, planhigyn bwyd larfae Britheg y Gors, i'w weld yn tyfu'n gyffredin ymysg glaswellt y gweunydd. Mae'r carwy droellbennog a'r hesgen ddeilen feddal yn blanhigion prin fydd i'w gweld fel arfer yn yr ardaloedd o laswellt corsiog.</li> <li>• Yn aml bydd planhigion iach megis y grug croesddail a'r eithin i'w canfod ar laswelltir corsiog - mae hon yn ardal o bontio rhwng dau gynefin.</li> </ul>

Atodiad II prif reswm dros ddewis y rhywogaeth	Mursen Coenagrion mercuriale	<b>Anffafriol: Heb ei ddsbarthu (Gorff 2017)</b>	<ul style="list-style-type: none"> <li>• Bydd diferiadau a chorffrydiau yn Rhosili, Cefn Bryn a Sluxton yn cael eu cynnal yn dda, yn glir ac ni fyddant yn cynnwys llygryddion.</li> <li>• Byddant yn cefnogi niferoedd da o blanhigion dyfrol brodorol.</li> <li>• Ar ddyddiau'r haf bob blwyddyn bydd y fursen i'w gweld yn saethu dros y y diferiadau a'r corffrydiau.</li> <li>• Bob blwyddyn bydd poblogaeth y fursen yn sefydlog neu'n cynyddu.</li> </ul>
	Britheg y Gors Euphydrias (Eurodryas, Hypodryas) aurinia	<b>Anffafriol: Heb ei ddsbarthu (Medi 2009)</b>	<ul style="list-style-type: none"> <li>• Bydd y safle yn cyfrannu tuag at gefnogi metaboblogaeth gynaliadwy o fritheg y gors yn y Gŵyr. Bydd hynny yn golygu y bydd angen o leiaf 50ha o gynefin addas, ac o leiaf 10ha o hwnnw mewn cyflwr da. Bydd peth ohono ar dir cyfagos o fewn radiws o tua 2km</li> <li>• Bydd y niferoedd yn hyfyw yn yr hirdymor, gan gydnabod amrywiadau eithafol y rhywogaeth o ran niferoedd.</li> <li>• Bydd cynefinoedd ar y safle mewn cyflwr optimaidd er mwyn cefnogi'r metaboblogaeth.</li> <li>• Bydd o leiaf 50ha o gyfanswm ar wynebedd y safle yn y ACA a'r SSSI cysylltiedig yn laswelltir mawnog sydd yn addasi i gefnogi britheg y gors, a bydd <i>Succisa pratensis</i> yn bresennol dim ond gorchudd io prysg.</li> <li>• Bydd o leiaf 10ha yn gynefin bridio da i fritheg y gors, wedi ei feddiannu gan laswellt y gweunydd <i>Molinia caerulea</i>, gyda <i>S. pratensis</i> yn bresennol drwyddi draw ac uchder llystyfiant o 10-20cm yn ystod cyfnod y gaeaf.</li> <li>• Mae cynefin addas i fritheg y gors yn cael ei ddiffinio fel standiau o laswelltir ble mae <i>Succisa pratensis</i> yn bresennol a ble mae prysg dros 1m o dal yn gorchuddio dim mwy na 10% o'r standiau.</li> <li>• Bydd cynefin bridio optimaidd britheg y gors yn cael ei nodweddu gan laswelltir ble mae uchder y llystyfiant yn 10-20 cm gyda digonedd o laswellt y gweunydd <i>Molinia caerulea</i>, tamaid y diafol "deilen fawr" <i>Succisa pratensis</i> yn rheolaidd, sydd yn addas i fritheg y gors ddodwy eu wyau, a phrys yn achlysurol yn unig. Yn ystod y blynyddoedd brig, bydd dwysedd o 200 o weoedd larfae am bob hectar o gynefin optimaidd i'w gweld ar draws y safle. (Fowles 20042)</li> <li>• Bydd y glaswelltir mawnog wedi ei gysgodi'n dda gan wrychoedd a choed aeddfed.</li> <li>• Mae'r holl ffactorau sydd yn effeithio ar lwyddiant yr amodau uchod yma yn cael eu rheoli.</li> </ul>

Enw'r Safle: ACA Afon Gwy  
Cyfeirnod Grid y Lleoliad: SO109369  
Cod Safle JNCC: UK0012642  
Maint: 2147.64ha

	Nodweddion Cymwys	Aseiad o Gyflwr	Amcanion Cadwraeth
Atodiad I prif reswm dros ddeuis y cynefnoedd	Cyrsiau dŵr o lefelau gwastad a mynyddig gyda llystyfiant Ranunculus fluitantis a Callitriche-Batrachion	<b>Anffafriol: Heb ei ddsbarthu (Ionawr 2012)</b>	<ul style="list-style-type: none"><li>• Mae'n rhaid i'r amcan cwrs dŵr a ddiffiniwyd yn 4.1 uchod gael ei gyflawni..</li><li>• Dylai'r ystod naturiol o gymunedau planhigion a gynrychiolir yn y nodwedd hon fod yn sefydlog ac yn cynyddu yn y ACA.</li><li>• Dylai'r ardal a orchuddir gan y nodwedd o fewn ei ystod naturiol yn y ACA fod yn sefydlog neu'n cynyddu</li><li>• Dylai statws cadwraethol rhywogaethau nodweddiadol y nodwedd fod yn ffafriol.</li></ul>
Atodiad I nodwedd gymwys y cynefin	Llaid pontio a chorsydd crynedig	<b>Anffafriol: Yn dirywio (Gorffennaf 2012)</b>	<ul style="list-style-type: none"><li>• Mae'n rhaid i'r amcan cwrs dŵr a ddiffiniwyd yn 4.1 uchod gael ei gyflawni..</li><li>• Dylai'r ystod naturiol o gymunedau planhigion a gynrychiolir yn y nodwedd hon fod yn sefydlog ac yn cynyddu yn y ACA.</li><li>• Dylai'r ardal a orchuddir gan y nodwedd o fewn ei ystod naturiol yn y ACA fod yn sefydlog neu'n cynyddu</li><li>• Dylai statws cadwraethol rhywogaethau nodweddiadol y nodwedd fod yn ffafriol.</li></ul>

Atodiad II nodweddion	Cimwch afon crafanc wen (neu nentydd yr Iwerydd) Austropotamobius pallipes	<b>Anffafriol: Heb ei ddsbarthu (Medi 2016)</b>	<ul style="list-style-type: none"> <li>Mae'n rhaid i'r amcan cwrs dŵr a ddiffiniwyd yn 4.1 uchod gael ei gyflawni..</li> <li>Mae niferoedd y nodwedd yn y ACA yn sefydlog neu'n cynyddu dros yr hirdymor.</li> <li>Nid yw ystod naturiol y nodwedd yn y ACA yn lleihau ac nid yw'n debygol o leihau yn y dyfodol rhagweladwy.</li> <li>Mae yna gynefin digon mawr i gynnal niferoedd y nodwedd yn y ACA yn hirdymor, ac mae'n debyg y bydd hynny'n parhau i fod yn wir.</li> </ul>
	Dyfrgi Lutra lutra	<b>Ffafriol: Adferwyd (Mawrth 2010)</b>	<ul style="list-style-type: none"> <li>Mae niferoedd y dyfrgwn yn y ACA yn sefydlog neu yn cynyddu yn ystod yr hirdymor, a c mae hynny yn adlewyrchu capasiti cynnal y cynefin yn y ACA fel y pennir hynny gan lefelau naturiol digonedd ysglyfaeth ac ymddygiad tiriogaethol cysylltiedig.</li> <li>Nid yw ystod naturiol dyfrgwn yn y ACA yn lleihau ac nid yw'n debygol o leihau yn y dyfodol rhagweladwy.</li> <li>Mae symudiad a gwasgariad diogel unigolion o gwmpas y ACA yn cael ei hwyluso gan y ddarpariaeth, pan fo angen, o gynefin torlannol addas, a thanffyrdd, ysgafellau, ffensio etc. ar bontydd ffyrdd a rhwystrau artiffisial eraill.</li> </ul>
	Lampreiod y môr Petromyzon marinus	<b>Anffafriol: Heb ei ddsbarthu (Ionawr 2012)</b>	<ul style="list-style-type: none"> <li>Mae'n rhaid i'r amcan cwrs dŵr a ddiffiniwyd yn 4.1 uchod gael ei gyflawni..</li> <li>Mae niferoedd y nodwedd yn y ACA yn sefydlog neu'n cynyddu dros yr hirdymor.</li> <li>Nid yw ystod naturiol y nodwedd yn y ACA yn lleihau ac nid yw'n debygol o leihau yn y dyfodol rhagweladwy.</li> <li>Mae yna gynefin digon mawr i gynnal niferoedd y nodwedd yn y ACA yn hirdymor, ac mae'n debyg y bydd hynny'n parhau i fod yn wir.</li> </ul>
	Lampreiod y nant Lampetra planeri	<b>Anffafriol: Heb ei ddsbarthu (Ionawr 2012)</b>	
	Lampreiod yr afon Lampetra fluviatilis	<b>Anffafriol: Heb ei ddsbarthu (Ionawr 2012)</b>	
	Gwangen Alosa fallax	<b>Anffafriol: Heb ei ddsbarthu (Ionawr 2012)</b>	
	Eog yr Iwerydd Salmo salar	<b>Anffafriol: Heb ei ddsbarthu (Ionawr 2012)</b>	
Penbwl Cottus gobio	<b>Anffafriol: Heb ei ddsbarthu (Rhagfyr 2016)</b>		
Herlyn Alosa alosa	<b>Anffafriol: Heb ei ddsbarthu (Ionawr 2012)</b>		

Enw'r Safle: ACA Gweunydd Blaencleddau  
 Cyfeirnod Grid y Lleoliad: SN155317  
 Cod Safle JNCC: UK0030144  
 Maint: 149.13ha

	Nodweddion Cymwys	Aseiad o Gyflwr	Amcanion Cadwraeth
Atodiad I nodweddion cymwys y cynefinoedd	Rhostir gwlyb Gogledd yr Iwerydd Erica tetralix	<b>Anffafriol: Heb ei ddsbarthu (Gorff 2016)</b>	<ul style="list-style-type: none"> <li>• Bydd rhos gwlyb yn meddiannu o leiaf 6% o gyfanswm maint yr ardal.</li> <li>• Bydd y planhigion canlynol yn gyffredin yn y rhos gwlyb: grug croesddail Erica tetralix; glaswellt y gweunydd Molinia caerulea; llafn y bladur Narthecium ossifragum; hesg byr rhywogaethau Carex; mwsogl yn cynnwys rhywogaethau Sphagnum ; tamaid y diafol Succisa pratensis.</li> <li>• Byddir yn cadw llygaid ar rywogaethau cystadleuol sydd yn arwydd o dan-bori, yn arbennig glaswellt y gweunydd Molinia caerulea a'r eithinen fân Ulex gallii.</li> <li>• Hefyd bydd rhedyn a rhywogaethau prysg megis yr Helygen a'r Fedwen y absennol o'r rhos gwlyb.</li> </ul>
	Dolydd Molinia ar briddoedd calchaid, mawnog neu gleiog-llawn-silt (Molinion caeruleae)	<b>Anffafriol: Heb ei ddsbarthu (Gorff 2016)</b>	<ul style="list-style-type: none"> <li>• Bydd dolydd Molinia yn digwydd fel lleiniau bach o gwmpas y safle.</li> <li>• Bydd y planhigion canlynol yn gyffredin ar y dolydd Molinia: glaswellt y geunydd Molinia caerulea; hesg bychan yn cynnwys Carex pulicaris a hostiana, a thamaid y cythraul Succisa pratensis.</li> <li>• Bydd y frwynen fawr Juncus effusus rhywofgaethau sydd yn nodweddiadol o addasu amaethyddol, megis rhygwellt parhaol Lolium perenne a'r feillionen wen Trifolium repens, yn absennol bron yn gyfan gwbl.</li> <li>• Hefyd bydd rhywogaethau prysg megis yr Helygen a'r Fedwen y absennol ar y cyfan.</li> <li>• Bydd yr holl ffactorau sydd yn effeithio ar lwyddiant yr amodau hyn yn cael eu rheoli.</li> </ul>
	Gorgorsydd	<b>Anffafriol: Heb ei ddsbarthu (Gorff 2016)</b>	<ul style="list-style-type: none"> <li>• Bydd gorgorsydd yn meddiannu o leiaf 4% o gyfanswm maint yr ardal.</li> <li>• Bydd y planhigion canlynol yn gyffredin yn y gorgors: clwbfrwynen y mynydd Eriophorum vaginatum; grug Calluna vulgaris; grug croesddail Erica tetralix a rhywogaethau migwyn Sphagnum.</li> <li>• Byddir yn cadw llygaid ar rywogaethau cystadleuol sydd yn arwydd o dan-bori, yn arbennig glaswellt y gweunydd Molinia caerulea.</li> <li>• Hefyd bydd rhedyn a rhywogaethau prysg megis yr Helygen a'r Fedwen y absennol o'r gorgors.</li> </ul>
	Llaid pontio a chorsydd crynedig	<b>Anffafriol: Heb ei ddsbarthu (Gorff 2016)</b>	<ul style="list-style-type: none"> <li>• Bydd llaid pontio a chorsydd crynedig yn meddiannu o leiaf 2% o gyfanswm maint yr ardal.</li> <li>• Dylai digonedd o hesg cyffredin fod yn gorchuddio carpedi o figwyn, mwsogl 'brown' neu rywogaethau cors megis pumpys y mynydd.</li> <li>• Byddir yn cadw llygaid ar rywogaethau cystadleuol sydd yn arwydd o dan-bori, yn arbennig y frwynen fawr Juncus effusus a glaswellt y gweunydd Molinia caerulea.</li> <li>• Hefyd bydd rhywogaethau prysg megis yr Helygen a'r Fedwen y absennol ar y cyfan.</li> </ul>



	Tegeirian alcaliaidd	<b>Anffafriol: Heb ei ddsbarthu (Gorff 2017)</b>	<ul style="list-style-type: none"> <li>• Bydd tyfiannau yn meddiannu o leiaf 10% o gyfanswm maint yr ardal.</li> <li>• Bydd y rhan fwyaf o'r tyfiannau yn naturiol yn cefnogi carpedi o figwyn o dan ganopi o frwyn tal a hesg.</li> <li>• Dylai cyfran (o leiaf 15%) gefnogi llystyfiant byw, agored sydd yn llawn mwsoglau bach, hesg a blodau gwylt sydd yn nodweddiadol o amodau llai asidig. Mae'r math yma o dyfiant yn cyfateb i nodwedd Tegeirian Alcaliaidd o ddiddordeb Ewropeaidd.</li> <li>• Bydd gan nifer o'r tyfiannau llystyfiant byr, agored sydd yn gweddu i ofynion y fursen Coenagrion mercuriale.</li> <li>• Byddir yn cadw llygaid ar rywogaethau cystadleuol sydd yn arwydd o dan-bori, yn arbennig y frwynen fawr <i>Juncus effusus</i> a glaswellt y gweunydd <i>Molinia caerulea</i>.</li> <li>• Hefyd bydd rhywogaethau prysg megis yr Helygen a'r Fedwen y absennol ar y cyfan.</li> </ul>
Atodiad II prif reswm dros ddewis y rhywogaeth	Britheg y Gors <i>Euphydryas</i> ( <i>Eurodryas</i> , <i>Hypodryas</i> ) <i>aurinia</i>	<b>Anffafriol: Heb ei ddsbarthu (Gorff 2016)</b>	<ul style="list-style-type: none"> <li>• Bydd dwysedd gwe larfal yn ystod y sampl yn o leiaf 200 am bob hectar o gynefin mewn Cyflwr Da.</li> <li>• Mae yna o leiaf 50ha o gynefin addas ar y safle neu o fewn radiws o 2km o'i gwmpas.</li> <li>• Mae o leiaf 10ha o'r cynefin addas yn gynefin Cyflwr Da.</li> <li>• Mae cynefin Cyflwr Da yn cynnwys glaswelltir, gyda digonedd o <i>Molinia</i>, ble mae uchder y llystyfiant o fewn ystod o 10 i 20 cm, ac yn o leiaf 80% o'r pwyntiau sampl, mae <i>Succisa pratensis</i> yn bresennol o fewn radiws o 1 m. Ni fydd prysg (&gt; 1 metr o dal) yn gorchuddio mwy na 10% o'r ardal.</li> <li>• Mae glaswelltir corsiog addas yn cynnwys glaswelltir ble mae <i>Succisa pratensis</i> yn bresennol, ond ddim mor rheolaidd, ond byd yn dal wedi ei ddsbarthu'n eang ar llain y cynefin drwyddo draw, a ble mae prysg (&gt;1 metr o dal) yn gorchuddio mwy na 20% o'r ardal. Neu, gall dwysedd uchel o <i>Succisa</i> fod yn bresennol mewn tyweirch wedi eu cropio'n agos.</li> <li>• Mae'r ffactorau sydd yn effeithio ar y cynefin bridio yn cael eu rheoli</li> </ul>
Atodiad II nodwedd gymwys y rhywogaeth	Mursen <i>Coenagrion mercuriale</i>	<b>Anffafriol: Heb ei ddsbarthu (Gorff 2016)</b>	<ul style="list-style-type: none"> <li>• Mae dwysedd gwrywod aeddfed yn ystod y sampl yn o leiaf 1 gwryw am bob 10 metr sgwâr o gynefin bridio.</li> <li>• Mae maint y cynefin bridio yn o leiaf 1500 metr sgwâr.</li> <li>• Bydd cynefin bridio yn cael ei fapio ble mae lleiniau o blanhigion dodwy yn bresennol fel mwy na 20% o orchudd ar ardaloedd sydd yn fwy na 0.5 metr sgwâr a dim mwy na 20% o gyfanswm y gorchudd yn cynnwys <i>Apium nodiflorum</i> sydd yn fwy na 15cm o dal. Mae Mursen <i>Coenagrion mercuriale</i> benywaidd yn dodwy eu hwyau i'r meinwe o blanhigion dyfrol newydd, ac yng Nghymru y rhywogaethau allweddol yw <i>Menyanthes trifoliata</i> (ffeuen y gors), <i>Hypericum elodes</i> (eurinllys y gors), <i>Potamogeton polygonifolius</i> (dyfrllys y gors) and <i>Apium nodiflorum</i> (dyfrforonen swp-flodeuog).</li> <li>• Mae'r ffactorau sydd yn effeithio ar y cynefin tyfiannol yn cael eu rheoli</li> </ul>

Enw'r Safle: Preseli ACA  
 Cyfeirnod Grid y Lleoliad: SN110320  
 Cod Safle JNCC: UK0012598  
 Maint: 2701.68ha

	Nodweddion Cymwys	Asesiad o Gyflwr	Amcanion Cadwraeth
Atodiad I nodweddion cymwys y cynefinoedd	Rhostir gwlyb Gogledd yr Iwerydd Erica tetralix	<b>Anffafriol: Heb ei ddsbarthu (Mehefin 2012)</b>	<p>Bydd rhos gwlyb yn gorchuddio o leiaf 11% o'r safle ac yn arddangos ystod o rywogaethau planhigion sydd yn nodweddiadol o'r cynefin. Bydd gan y rhan fwyaf o ros gwlyb gymysgedd o dwmpathau a laswellt y gweunydd, wedi eu gwahanu gan leiniau wedi eu pori'n agos sydd yn llawn clwbfrwynen y mawn, migwyn a grug megis grug croesddail. Hefyd dylai cyfran gael ystod o hesg byr a phlanhigion sy'n blodeuo megis y gwlithlys.</p> <ul style="list-style-type: none"> <li>Bydd y planhigion canlynol yn gyffredin yn y rhos gwlyb: grug croesddail Erica tetralix; glaswellt y gweunydd Molinia caerulea; llafn y bladur Narthecium ossifragum; hesg byr rhywogaethau Carex; mwsogl yn cynnwys rhywogaethau Sphagnum ; tamaid y diafol Succisa pratensis.</li> <li>Byddir yn cadw llygaid ar rywogaethau cystadleuol sydd yn arwydd o danbori, yn arbennig glaswellt y gweunydd Molinia caerulea a'r eithinen fân Ulex gallii.</li> <li>Hefyd bydd rhedyn a rhywogaethau prysg megis yr Helygen a'r Fedwen y absennol o'r rhos gwlyb.</li> </ul>
	Rhostir sych Ewropeaidd	<b>Anffafriol: Heb ei ddsbarthu (Mehefin 2012)</b>	<ul style="list-style-type: none"> <li>Bydd rhos sych yn gorchuddio o leiaf 11% o SSSI Mynydd Preseli ac yn arddangos ystod o rywogaethau planhigion, pryfed ac adar sydd yn nodweddiadol o'r cynefin.</li> <li>Bydd y planhigion canlynol yn gyffredin mewn rhos sych: grug Calluna vulgaris; grug y mêl Erica cinerea a'r eithinen fân Ulex gallii.</li> <li>Byddir yn cadw llygaid ar rywogaethau cystadleuol sydd yn arwydd o dan-bori, yn arbennig rhedyn Pteridium aquilinum a glaswellt y gweunydd Molinia caerulea a'r eithinen fân Ulex gallii.</li> </ul>
	Pantiau ar swbstradau mawn y Rhynchosporion	<b>Anffafriol: Yn dirywio (Awst 2012)</b>	<p>Mae pantiau ar swbstradau mawn yn fath o gynefin sydd fel arfer i'w weld mewn clytweithiau cymhleth o ros gwlyb a chynefinoedd o dyfiannau. Bydd y llystyfiant yn agored, a bydd digonedd o rywogaethau megis y gorsfrwynen wen Rhynchospora alba, migwyn Sphagnum auriculatum, cnwp-fwsogl y gors Lycopodiella inundata a gwlithlys Drosera rotundifolia. Nid yw swm y cynefin yma ar y safle wedi cael ei ddiffinio hyd yma, ond credir ei fod yn tua 1-2% o gyfanswm ardal y safle.</p> <ul style="list-style-type: none"> <li>Bydd pantiau ar swbstradau mawn y Rhynchosporion yn meddiannu tua 1-2% o'r ACA a bydd yn bresennol yn o leiaf dau o unedau a reolir (unedau 2 a 3 ar hyn o bryd).</li> <li>Bydd y planhigion canlynol yn gyffredin: y gorsfrwynen wen Rhynchospora alba, migwyn, Sphagnum denticulatum, gwlithlys Drosera rotundifolia ac mewn safleoedd sydd yn eithaf tra-fasig, mwsogl brown megis Drepanocladus revolvens a Scorpidium scorpioides.</li> <li>Bydd y llystyfiant yn yr ardaloedd yma yn agored iawn fel arfer a byddir yn cadw llygaid ar rywogaethau cystadleuol sydd yn arwydd o dan-bori, yn arbennig glaswellt y gweunydd Molinia caerulea.</li> <li>Hefyd bydd rhywogaethau prysg megis yr Helygen a'r Fedwen y absennol ar y cyfan.</li> </ul>

	Tegeirian alcaliaidd	<b>Ffafriol: Heb ei ddsbarthu (Rhagfyr 2004)</b>	<p>Bydd tegeirian alcaliaidd yn bresennol mewn lleiniau ar draws y safle ac mae'n arddangos ystod o rywogaethau planhigion a phryfed sydd yn nodweddiadol o'r cynefin, yn cynnwys y fursen Coenagrion mercuriale. Bydd y tyfiannau fyd yn cefnogi'r cynefin penodol yma yn cynnwys llystyfiant byr, agored sydd yn llawn mwsoglau bach, hesg a phlanhigion sydd yn nodweddiadol o amodau llai asidig.</p> <ul style="list-style-type: none"> <li>• Bydd tegeirian alcaliaidd yn bresennol mewn 8 o'r 10 ardal pinc a ddangosir ar y map.</li> <li>• Bydd rhywogaethau tyfiannau nodweddiadol megis Menyanthes trifoliata, Triglochin palustre, Anagallis tenella, Pedicularis palustris a Pinguicula vulgaris yn bresennol</li> <li>• Bydd rhywogaethau sydd yn nodweddiadol o newid negyddol, megis Juncus squarrosus, yn absennol.</li> <li>• Hefyd bydd rhywogaethau prysg megis yr Helygen a'r Fedwen y absennol ar y cyfan.</li> </ul>
Atodiad II nodweddion cymwys y cynefinoedd	Mursen Coenagrion mercuriale	<b>Anffafriol: Heb ei ddsbarthu (Gorff 11)</b>	<ul style="list-style-type: none"> <li>• Bydd dwysedd gwrywod aeddfed yn ystod y sampl yn o leiaf 1 gwryw am bob 10 metr sgwâr o gynefin bridio.</li> <li>• • Bydd yna o leiaf 3500 metr sgwâr o gynefin bridio.</li> <li>• • Bydd yr holl ffactorau sydd yn effeithio ar y nodweddion yn cael eu rheoli</li> </ul>
	Britheg y Gors Euphydryas (Eurodryas, Hypodryas) aurinia	<b>Anffafriol: Dim Newid (Medi 2011)</b>	<p>Bydd poblogaeth iach o fritheg y gors yn bresennol ar ac o gwmpas y ACA. Bydd yna ddigon o gynefin addas mewn cyflwr da er mwyn cefnogi metaboblogaethau hyfyw o'r glöyn sydd yn ddibynnol ar laswelltir corsiog a thyfiannau, gyda thwmpathau o laswellt y gweunydd a digon o brif blanhigyn bwyd y lindys, tamaid y diafol. Bydd y tyweirch yn amrywio mewn uchder fel bod yna ardaloedd 'lawnt' byr i'r lindys gael mynd i'r haul, ac ardaloedd twmpathog talach er mwyn darparu cysgod.</p> <p>Ar gyfer y ddwy fetaboblogaeth sydd yn bresennol yn y ACA</p> <ul style="list-style-type: none"> <li>• • Dylai fod yna o leiaf 200 o weau larfa am bob hectar o gynefin Cyflwr Da.</li> <li>• • Dylai fod yna o leiaf 50ha o gynefin addas ar y ACA neu o fewn radiws o 2km o'i gwmpas.</li> <li>• • Dylai o leiaf 10ha o'r cynefin yma fod yn gynefin Cyflwr Da.</li> <li>• Mae'n rhaid i'r holl ffactorau sydd yn effeithio ar y nodweddion gael eu rheoli</li> </ul>
	Mwsogl Drepanocladus (Hamatocaulis) vernicosus	<b>Ffafriol: Wedi eu cynnal (Chwef 2006)</b>	<p>Mae mwsogl Drepanocladus (Hamatocaulis) vernicosus yn nodwedd gymwys yn y ACA ond canfuwyd ei fod yn llawer mwy rheolaidd a helaeth yn ACA Preseli ac mewn nifer o safleoedd eraill yng Nghymru nag a dybiwyd o'r blaen. O ystyried hynny, penderfynwyd trin y nodwedd fel rhan o nodwedd SSSI mwsoglau prin ar dir llaith.</p>

Enw'r Safle: Mynydd Epynt ACA  
 Cyfeirnod Grid y Lleoliad: SN883400  
 Cod Safle JNCC: UK0030221  
 Maint: 40.11ha

	Nodweddion Cymwys	Aseiad o Gyflwr	Amcanion Cadwraeth
Atodiad II prif reswm dros ddewis y rhywogaeth	Mwsogl Drepanocladus (Hamatocaulis) vernicosus	<b>Ffatriol: Heb eu Dosbarthu (Awst 2009)</b>	<ul style="list-style-type: none"> <li>• Mae yna boblogaeth ffyniannus o fwsogl Hamatocaulis vernicosus yn y tyfiannau sy'n eithaf tra-fasig, mewn chwech o wahanol leoliadau ar hyd a lled y safle.</li> <li>• Bydd tua 1.5ha o dyfiannau llystyfiant yn parhau i fod yn bresennol ar Fynydd Epynt yn y chwe gwahanol leoliad, a bydd y mwsogl yn parhau i fod yn bresennol ac yn cynnal ei ddosbarthiad ar draws yr ardaloedd addas o dyfiannau yn o leiaf deg o wahanol leoliadau yn gyffredinol.</li> <li>• Mae'r lefel trwythiad yn cael ei gynnal ar neu yn agos i'r wyneb am y rhan fwyaf o'r flwyddyn yn y tyfiannau.</li> <li>• Cymeriad agored sydd i'r tyfiannau a dim prysg coediog yn bresennol.</li> <li>• Nid yw'r tyfiannau wedi cael eu meddiannu gan laswellt y gweunydd neu figwyn (Sphagnum spp.).</li> <li>• Mae'r planhigion canlynol i'w canfod fel arfer yn y tyfiannau wedi eu gwasgaru ynghanol y carped a fwsogl, ond nid ydynt ymysg y mwyaf niferus: hesgen lwydlas Carex panicea, sêr-hesgen C. echinata, hesgen gyffredin C. nigra, glaswellt y gweunydd Molinia caerulea a brwyn Juncus acutifolius a J. articulatus.</li> <li>• Mae rhywogaethau sydd yn nodweddiadol o addasu amaethyddol, megis rhygwellt parhaol Lolium perenne a'r feillionen wen Trifolium yn absennol o'r tyfiannau ac ardaloedd amgylchynol SSSI/ACA yn y chwe lleoliad.</li> <li>• Mae'r chwe lleoliad yn parhau i gael eu pori gan ddefaid ar lefel sydd yn cynnal y tyweirch agored byr o dyfiannau heb eu mathru.</li> <li>• Nid oes difrod ffisegol yn y chwe lleoliad, megis sathru/mathru gan dda byw, gweithgaredd milwyr, cerbydau amaethyddol/eraill yn symud, neu ddifrod gwrthdrawiad o ganlyniad i ymarfer arfau.</li> <li>• Mae poblogaeth y mwsogl Hamatocaulis vernicosus y sefydlog ac yn gynaliadwy yn yr hirdymor, ac nid yw ei gyrhaeddiad yn crebachu ac mae'r holl ffactorau allai effeithio ar y rhywogaethau yn cael eu rheoli.</li> </ul>

Enw'r Safle: ACA Afon Wysg  
 Cyfeirnod Grid y Lleoliad: SO301113  
 Cod Safle JNCC: UK0013007  
 Maint: 967.97ha

	Nodweddion Cymwys	Asesiad o Gyflwr	Amcanion Cadwraeth
Atodiad I nodweddion cymwys y cynefinoedd	Cyrsiau dŵr o lefelau gwastad a mynyddig gyda llystyfiant Ranunculion fluitantis a Callitricho-Batrachion	<b>Anffafriol: Heb ei ddsbarthu (Ionawr 2012)</b>	<ul style="list-style-type: none"> <li>Mae'n rhaid i'r amcan cwrs dŵr a ddiffiniwyd yn 4.1 uchod gael ei gyflawni..</li> <li>Dylai'r ystod naturiol o gymunedau planhigion a gynrychiolir yn y nodwedd hon fod yn sefydlog ac yn cynyddu yn y ACA.</li> <li>Dylai'r ardal a orchuddir gan y nodwedd o fewn ei ystod naturiol yn y ACA fod yn sefydlog neu'n cynyddu.</li> <li>Dylai statws cadwraethol rhywogaethau nodweddiadol y nodwedd fod yn ffafriol. Mae'r rhywogaethau nodweddiadol yn cael eu diffinio drwy gyfeirio at gyfansoddiad rhywogaethau math o llystyfiant afon JNCC priodol ar gyfer cyrhaeddiad yr afon benodol, oni bai fod hynn yn wahanol i'r math yma oherwydd amrywioldeb naturiol pan fo rhywogaethau nodweddiadol eraill yn gallu cael eu diffinio fel rhai priodol.</li> </ul>
Atodiad II prif reswm dros ddewis y rhywogaeth	Dyfrgi Lutra lutra	<b>Ffafriol: Adferwyd (Mawrth 2010)</b>	<ul style="list-style-type: none"> <li>Mae niferoedd y dyfrgwn yn y ACA yn sefydlog neu yn cynyddu yn ystod yr hirdymor, a c mae hynny yn adlewyrchu capasiti cynnal y cynefin yn y ACA fel y pennir hynny gan lefelau naturiol digonedd ysglyfaeth ac ymddygiad tiriogaethol cysylltiedig.</li> <li>Nid yw ystod naturiol dyfrgwn yn y ACA yn lleihau ac nid yw'n debygol o leihau yn y dyfodol rhagweladwy. Mae symudiad a gwasgariad diogel unigolion o gwmpas y ACA yn cael ei hwyluso gan y ddarpariaeth, pan fo angen, o gynefin torlannol addas, a thanffyrdd, ysgafellau, ffensio etc. ar bontydd ffyrdd a rhwystrau artiffisial eraill.</li> </ul>
	Lampreiod y môr Petromyzon marinus	<b>Anffafriol: Heb ei ddsbarthu (Tach 2012)</b>	<ul style="list-style-type: none"> <li>Mae'n rhaid i'r amcan cwrs dŵr a ddiffiniwyd yn 4.1 uchod gael ei gyflawni..</li> <li>Mae niferoedd y nodwedd yn y ACA yn sefydlog neu'n cynyddu dros yr hirdymor.</li> <li>Nid yw ystod naturiol y nodwedd yn y ACA yn lleihau ac nid yw'n debygol o leihau yn y dyfodol rhagweladwy.</li> <li>Mae yna gynefin digon mawr i gynnal niferoedd y nodwedd yn y ACA yn hirdymor, ac mae'n debyg y bydd hynny'n parhau i fod yn wir.</li> </ul>
	Lampreiod y nant Lampetra planeri	<b>Anffafriol: Heb ei ddsbarthu (Tach 2012)</b>	
	Lampreiod yr afon Lampetra fluviatilis	<b>Anffafriol: Heb ei ddsbarthu (Tach 2012)</b>	
	Gwangen Alosa fallax	<b>Anffafriol: Heb ei ddsbarthu (Ionawr 2012)</b>	
	Eog yr Iwerydd Salmo salar	<b>Anffafriol: Heb ei ddsbarthu (Ionawr 2012)</b>	
	Penbwl Cottus gobio	<b>Anffafriol: Heb ei ddsbarthu (Ionawr 2012)</b>	

Atodiad II nodwedd gymwys y rhywogaeth	Herlyn Alosa alosa	<b>Anffafriol: Heb ei ddsbarthu (Ionawr 2012)</b>	
---	--------------------	---	--

Ardaloedd Gwarchodaeth Arbennig a Safleoedd Ramsar			
<b>Enw'r Safle: Elenydd-Mallaen AGA</b> <b>Cyfeirnod Grid y Lleoliad:</b> <b>Cod Safle JNCC: UK9014111</b> <b>Maint: 30022.14ha</b>			
Nodweddion Cymwys	Aseiad o Gyflwr	Amcanion Cadwraeth	
Barcud sy'n bridio <i>Milvus milvus</i>	Ffafriol: Heb ei ddsbarthu (Mehefin 2000)	<ul style="list-style-type: none"> <li>Mae ardal yr AGA yn parhau i gefnogi o leiaf 15 pâr o farcutiaid sy'n bridio, neu 0.5% o'r boblogaeth ym Mhrydain.</li> <li>Mae safleoedd nythod traddodiadol yn yr AGA yn parhau i gael eu defnyddio.</li> <li>Mae maint y cynefin bwydo lled naturiol addas yn yr AGA yn cael ei gynnal.</li> <li>Mae argaeledd burgynaid yn yr AGA yn cael ei gynnal.</li> <li>Mae safleoedd clwydo yn yr SAP yn cael eu cynnal.</li> <li>Mae'r holl ffactorau sydd yn effeithio ar lwyddiant yr amodau hyn yn cael eu rheoli.</li> </ul>	
Cudyll bach sy'n bridio <i>Falco columbaris</i>	Ffafriol: Heb ei ddsbarthu (Mehefin 2003)	<ul style="list-style-type: none"> <li>Mae ardal yr AGA yn parhau i gefnogi o leiaf 7 pâr o gudylliaid bach sy'n bridio, neu 0.5% o'r boblogaeth ym Mhrydain.</li> <li>Mae safleoedd nythod traddodiadol yn yr AGA yn parhau i gael eu defnyddio.</li> <li>Mae maint y cynefin bwydo lled naturiol addas yn yr AGA yn cael ei gynnal.</li> <li>Mae'r holl ffactorau sydd yn effeithio ar lwyddiant yr amodau hyn yn cael eu rheoli.</li> </ul>	
Hebogiaid tramor sy'n bridio <i>Falco peregrinus</i>	Ffafriol: Wedi eu cynnal (2006)	<ul style="list-style-type: none"> <li>Mae ardal yr AGA yn parhau i gefnogi o leiaf 15 pâr o hebogiaid tramor sy'n bridio, neu 0.5% o'r boblogaeth ym Mhrydain.</li> <li>Mae safleoedd nythod traddodiadol yn yr AGA yn parhau i gael eu defnyddio.</li> <li>Mae maint y cynefin bwydo lled naturiol addas yn yr AGA yn cael ei gynnal.</li> <li>Mae'r holl ffactorau sydd yn effeithio ar lwyddiant yr amodau hyn yn cael eu rheoli.</li> </ul>	
<b>Enw'r Safle: AGA Bae Caerfyrddin</b> <b>Cyfeirnod Grid y Lleoliad:</b> <b>Cod Safle JNCC: UK9014091</b> <b>Maint: 30022.14ha</b>			
Môr-hwyaden y Gogledd <i>Melanitta nigra</i> .	Heb ei asesu	<ul style="list-style-type: none"> <li>Mae niferoedd holl rywogaethau'r AGA yn sefydlog neu'n cynyddu.</li> <li>Mae digonedd a dosbarthiad ysglyfaeth addas yn ddigonol a phriodol er mwyn cefnogi niferoedd holl rywogaethau adar yr AGA.</li> <li>Caniateir i holl adar yr AGA i drigo ar eu tiroedd porthianna ac ardaloedd gorffwys gyda chyn lleied o aflonyddwch â phosibl, a chaniateir iddynt symud yn ddirwystr rhyngddynt.</li> <li>Mae pob cyflwr yr Amcanion Cadwraeth ar gyfer cefnogi cynefinoedd a rhywogaethau, yn ddibynnol ar brosesau naturiol, yn cael eu cyflawni a'u cynnal yn yr hirdymor.</li> </ul>	

		<p>Mae cynefinoedd ategol ar gyfer rhywogaethau adar yn AGA Cilfach Tywyn yn cynnwys:</p> <ul style="list-style-type: none"> <li>• Aberoedd</li> <li>• Gwastadeddau llaid a gwastadeddau tywod nad ydynt wedi eu gorchuddio â dŵr môr ar drai</li> <li>• Dolydd halen yr Iwerydd</li> <li>• Salicornia ac unflwyddiaid eraill yn coloneiddio llaid a thywod</li> </ul> <p>Cilfachau a baeau bas mawr yw'r cynefin ategol i fôr-hwyaden y Gogledd ac AGA Bae Caerfyrddin.</p> <ul style="list-style-type: none"> <li>• Mae'r ffordd o reoli gweithgareddau neu weithrediadau sydd yn debygol o effeithio'n arwyddocaol ar biod môr yn briodol ar gyfer ei chynnal mewn cyflwr ffafriol a bod hynny yn ddiogel yn yr hirdymor.</li> </ul>
<p><b>Enw'r Safle: AGA/Ramsar Cilfach Tywyn</b>  <b>Cyfeirnod Grid y Lleoliad:</b>  <b>Cod Safle JNCC:</b>  <b>Maint: 6627.99</b></p>		
Y Gylfinir Numenius arquata	Ffafriol: Heb ei ddsbarthu (Mawrth 2004)	<ul style="list-style-type: none"> <li>• Mae niferoedd holl rywogaethau'r AGA yn sefydlog neu'n cynyddu.</li> <li>• Mae digonedd a dosbarthiad ysglyfaeth addas yn ddigonol a phriodol er mwyn cefnogi niferoedd holl rywogaethau adar yr AGA.</li> <li>• Caniateir i holl adar yr AGA i drigo ar eu tiroedd porthianna ac ardaloedd gorffwys gyda chyn lleied o aflonyddwch â phosibl, a chaniateir iddynt symud yn ddirwysr rhyngddynt.</li> <li>• Mae pob cyflwr yr Amcanion Cadwraeth ar gyfer cefnogi cynefinoedd a rhywogaethau, yn ddibynnol ar brosesau naturiol, yn cael eu cyflawni a'u cynnal yn yr hirdymor.</li> <li>• Mae cynefinoedd ategol ar gyfer rhywogaethau adar yn AGA Cilfach Tywyn yn cynnwys: <ul style="list-style-type: none"> <li>• Aberoedd</li> <li>• Gwastadeddau llaid a gwastadeddau tywod nad ydynt wedi eu gorchuddio â dŵr môr ar drai</li> <li>• Dolydd halen yr Iwerydd</li> <li>• Salicornia ac unflwyddiaid eraill yn coloneiddio llaid a thywod</li> </ul> </li> </ul> <p>Cilfachau a baeau bas mawr yw'r cynefin ategol i fôr-hwyaden y Gogledd ac AGA Bae Caerfyrddin.</p> <ul style="list-style-type: none"> <li>• Mae'r ffordd o reoli gweithgareddau neu weithrediadau sydd yn debygol o effeithio'n arwyddocaol ar biod môr yn briodol ar gyfer ei chynnal mewn cyflwr ffafriol a bod hynny yn ddiogel yn yr hirdymor.</li> </ul>
Pibydd y mawn Dunlin Calidris alpina alpina	Ffafriol: Heb ei ddsbarthu (Mawrth 2004)	
Cwtiad aur Pluvialis squatarola	Ffafriol: Heb ei ddsbarthu (Mawrth 2004)	
Pibydd yr aber Calidris canutus	Ffafriol: Heb ei ddsbarthu (Mawrth 2004)	
Pioden fôr Haematopus ostralegus	Ffafriol: Heb ei ddsbarthu (Mawrth 2004)	
Hwyaden lostfain Anas acuta	Ffafriol: Heb ei ddsbarthu (Mawrth 2004)	
Pibydd coesgoch Redshank Tringa tetanus	Ffafriol: Heb ei ddsbarthu (Mawrth 2004)	
Hwyaden yr eithin Tadorna tadorna	Ffafriol: Heb ei ddsbarthu (Mawrth 2004)	
Hwyaden lydanbig Anas clypeata	Ffafriol: Heb ei ddsbarthu (Mawrth 2004)	
Corhwyaden Anas crecca	Ffafriol: Heb ei ddsbarthu (Mawrth 2004)	
Cwtiad y traeth Arenaria interpres	Heb ei asesu	
Chwiwell Anas penelope	Ffafriol: Heb ei ddsbarthu (Mawrth 2004)	

**Atodiad 2 Data Dyddodiadau Nitrogen ar gyfer ACAau/AGAau yn Sir Gaerfyrddin a Pharth Byffer 15km**



Safle	Nodweddion dynodedig	Dosbarth Llwyth Critigol	Llwyth Critigol (kg N/ha/yr)	Cyfartaledd Safle (kg N/ha/yr)
Afon Teifi	Dyfroedd llonydd oligotroffig i fesotroffig gyda llystyfiant Littorelletea uniflorae a/neu Isoeto-Nanojuncetea	Dyfroedd oligotroffig parhaol: Llynnoedd dŵr meddal	3 - 10	14.2
	Luronium natans – llyriad-y-dŵr arnofiol		3 - 10	14.2
Caeau Mynydd Mawr	Britheg y Gors - Euphydryas (Eurodryas, Hypodryas) aurinia	Glaswelltir caeedig asidiadd a niwtral sych nad yw o Fôr y Canoldir	10	22
		Glaswelltir calchaid lled sych is-lwerydd	15	22
		Glaswelltiroedd oligotroffig llaith a gwlyb Dolydd Molinia caerulea	10	22
		Dolydd Molinia ar briddoedd calchaid, mawnog neu gleiog-llawn-silt (Molinion caeruleae)	Gwelltiroedd oligotroffig llaith a gwlyb Dolydd Molinia caerulea	15
Bae ac Aberoedd Caerfyrddin	Dolydd halen yr lwerydd Salicornia ac unflwyddiaid eraill yn coloneiddio llaid a thywod	Corsydd halen uwch-canol, canol-is arloesol	30	11.1
Twyni a Bae Caerfyrddin	"Twyni arfordirol sefydlog gyda llystyfiant llysieuol ("twyni)	Glaswelltiroedd twyni sefydlog arfordirol - math asidig	8	12.7
		Glaswelltiroedd twyni sefydlog arfordirol - math calchaid	10	12.7
	Llac twyni gwlyb	Llac twyni llaith i wlyb - math asidig	10	12.7
		Llac twyni llaith i wlyb - math calchaid	15	12.7
	Tegeirian y fign galchog - Liparis loeselii	Llac twyni llaith i wlyb	10-15	12.7
	Llysiau'r afu petalog - Petalophyllum ralfsii			
	Twyni gyda Salix repens ssp. Argentea (Salicion arenariae)			
	"Twyni symudol ar hyd y glannau gydag Ammophila arenaria ("twyni gwyn")"	Twyni arfordirol symudol	10	12.7

	Twyni symudol embryonig			
Cernydd Carmel	Cyforgorsydd actif	Cyforgorsydd a chorgorsydd	5	21.1
	Rhostir gwlyb Gogledd yr Iwerydd Erica tetralix	Rhos gwlyb gogleddol Rhos gwlyb wedi ei feddiannu gan Erica tetralix	10	21.1
	Rhostir sych Ewropeaidd	Rhosydd sych	10	21.1
	Fforestydd Tilio-Acerion forests ar lethrau, sgrïau a cheunentydd	Coetir Meso- ac eutroffig Quercus	15	31.3
Afonydd Cleddau	Cyforgorsydd actif	Cyforgorsydd a chorgorsydd	5	19.2
Cwm Doethie	Hen goedydd derwen mes di-goes gyda chelynnen a Gwibredynen yn Ynysoedd Prydain.	Coetir wedid ei feddiannu gan Acidophilous Quercus	10	21.5
	Rhostir sych Ewropeaidd	Rhosydd sych	10	13.8
Coedydd Ynn Gŵyr	Fforestydd Tilio-Acerion ar lethrau, sgrïau a cheunentydd	Coetir Meso- ac eutroffig Quercus	15	17.3
Tiroedd Comin Gŵyr	Rhostir gwlyb Gogledd yr Iwerydd Erica tetralix	Rhos gwlyb gogleddol Rhos gwlyb wedi ei feddiannu gan Erica tetralix	10	11.9
	Mursen Coenagrion mercuriale			
	Rhostir sych Ewropeaidd	Rhosydd sych	10	11.9
	Britheg y Gors	Glaswelltir caeedig asidig a niwtral sych nad yw o Fôr y canoldir	10	11.9
		Glaswelltir calchaid lled sych is-Iwerydd	15	11.9
Dolydd Molinia ar briddoedd calchaid, mawnog neu gleiog-llawn-silt (Molinion caeruleae)	Glaswelltiroedd oligotroffig llaith a gwlyb Dolydd Molinia caerulea	10	11.9	
Gweunydd Blaencleddau	Gorgorsydd	Cyforgorsydd a chorgorsydd	5	21.3
	Britheg y Gors Euphydrias (Eurodryas, Hypodryas) aurinia	Glaswelltir caeedig asidig a niwtral sych nad yw o Fôr y canoldir	10	21.3
		Glaswelltir calchaid lled sych is-Iwerydd	15	21.3

	Dolydd Molinia meadows ar briddoedd calchaid, mawnog neu gleiog-llawn-silt (Molinia caerulea)	Glaswelltiroedd oligotroffig llaith a gwlyb Dolydd Molinia caerulea	10	21.3
	Llaid pontio a chorsydd crynedig	Llaid dyffrynnoedd, tegeirian tlawd a llaid pontio	10	21.3
	Rhostir gwlyb Gogledd yr Iwerydd Erica tetralix Mursen Coenagrion mercuriale	Rhos gwlyb gogleddol Rhos gwlyb wedi ei feddiannu gan Erica tetralix	10	21.3
	Tegeirian alcaliaidd	Tegeirian cyfoethog	15	21.3
Mynydd Epynt	Mwsogl Drepanocladus (Hamatocaulis) vernicosus	Llaid dyffrynnoedd, tegeirian tlawd a llaid pontio	10	14.9
Safleoedd Ystumod Sir Benfro a Llynnoedd Bosherton	Rhinolophus hipposideros - Ystum Pedol Lleiaf Rhinolophus hipposideros - Ystum Pedol Mwyaf	Coetir collddail llydanddail	10	18.1
Sir Benfro Forol	Tafolen y traeth – Rumex rupestris	Llac twyni llaith i wlyb	10	8.9
	Lagwnau arfordirol	Corsydd halen uwch-canol, canol-is arloesol	30	5.8
	Dolydd halen yr Iwerydd		30	8.9
	Aberoedd		30	8.9
Preseli	Britheg y Gors– Euphydryas (Eurodryas, Hypodryas) aurinia	Glaswelltir caeedig asidig a niwtral sych nad yw o Fôr y canoldir	10	18.9
		Glaswelltir calchaid lled sych is-Iwerydd	15	18.9
		Glaswelltiroedd oligotroffig llaith a gwlyb Dolydd Molinia caerulea	10	18.9
	Pantiau ar swbstradau mawn y Rhynchosporion	Llaid dyffrynnoedd, tegeirian tlawd a llaid pontio	15	18.9
	Mwsogl - Drepanocladus (Hamatocaulis) vernicosus		15	18.9
	Rhostir sych Ewropeaidd	Rhosydd sych	10	18.9
	Rhostir gwlyb Gogledd yr Iwerydd Erica tetralix	Rhos gwlyb gogleddol Rhos gwlyb wedi ei feddiannu gan Erica tetralix	10	18.9
	Mursen – Coenagrion mercuriale	Tegeirian alcaliaidd	10	18.9
Tegeirian alcaliaidd	15		18.9	
Rhos Llawr-cwrt	Britheg y Gors - Euphydryas (Eurodryas, Hypodryas) aurinia	Glaswelltir caeedig asidig a niwtral sych nad	10	19.9

		yw o Fôr y canoldir		
		Glaswelltir calchaidd lled sych is-lwerydd	15	19.9
		Glaswelltiroedd oligotroffig llaith a gwlyb Dolydd <i>Molinia caerulea</i>	10	19.9
	Mwsogl - <i>Drepanocladus (Hamatocaulis) vernicosus</i>	Llaid dyffrynnoedd, tegeirian tlawd a llaid pontio	15	19.9
Coetiroedd Gogledd Sir Gaerfyrddin	Hen goedydd derwen mes di-goes gyda chelynnen a Gwibredynen yn Ynysoedd Prydain.	Coetir wedid ei feddiannu gan <i>Acidophilous Quercus</i>	10	28.6
	Ystum Du - <i>Barbastella barbastellus</i>	Coetir collddail llydanddail	10	28.6
Ucheldir Yerboston	Britheg y Gors- <i>Euphydrias (Eurodryas, Hypodryas) aurinia</i>	Glaswelltir caeedig asidig a niwtral sych nad yw o Fôr y canoldir	10	17.4
		Glaswelltir calchaidd lled sych is-lwerydd	15	17.4
		Glaswelltiroedd oligotroffig llaith a gwlyb Dolydd <i>Molinia caerulea</i>	10	17.4
AGA Cilfach Tywyn	Y Gylfinir – <i>Numenius arquata</i>	Glaswelltiroedd oligotroffig llaith a gwlyb Dolydd grug ( <i>Juncus</i> ) a thyweirch llaith ( <i>Nardus stricta</i> )	10 - 20.	11.7
		Corsydd halen uwch-canol, canol-is arloesol	20 - 30	11.7
		Dolydd gwair uchder isel a chanolig	20 - 30	11.7
	<i>Tringa tetanus</i> (dwyrain yr lwerydd - gaeafu) – Pibydd coesgoch	Corsydd halen uwch-canol, canol-is arloesol	20 - 30	11.7
	<i>Calidris alpina alpina</i> (Gogledd Siberia/Ewrop/Gorllewin Affrica) DUnlin			11.7

## Atodiad 3 Sgrinio rhagarweiniol Amcanion Strategol

Amcan		Categori asesu	Casgliad Sgrinio
<b>Arferion Iach - Mae gan bobl ansawdd bywyd da ac maent yn gwneud dewisiadau iach ynglŷn â'u bywydau a'r amgylcheddau.</b>			
SO1	Sicrhau bod yr amgylchedd naturiol, yn cynnwys cynefinoedd a rhywogaethau, yn cael eu diogelu a'u gwella.	D	Sgriniwyd Allan
SO2	Helpu gyda lledaenu a hyrwyddo cyfleoedd llesiant drwy fynediad i gyfleusterau cymunedol, hamdden yn ogystal â chefn gwlad.	A	Sgriniwyd Allan
SO5	Diogelu a gwella'r amgylchedd adeiledig a hanesyddol a hyrwyddo aildefnyddio adeiladau gwag yn briodol.	A	Sgriniwyd Allan
<b>Ymyrraeth Gynnar - Sicrhau bod pobl yn cael yr help priodol ar yr adeg briodol, pan fônt ei angen ac yn y ffordd maent ei angen.</b>			
SO3	Helpu gyda lledaenu a hyrwyddo cyfleoedd addysg a hyfforddiant sgiliau i bawb.	A	Sgriniwyd Allan
SO4	Sicrhau bod egwyddorion cyfleoedd cyfartal a chynhwysiant cymdeithasol yn cael eu hategu drwy hyrwyddo mynediad at gymysgedd amrywiol o wasanaethau cyhoeddus gofal iechyd, siopau, cyfleusterau hamdden o ansawdd da, a chanol trefi bywiog.	A	Sgriniwyd Allan
<b>Cysylltiadau Cryf - Pobl, llefydd a sefydliadau sydd â chysylltiadau cryf sydd yn gallu addasu i newid.</b>			
SO6	Sicrhau bod egwyddorion cynaliadwyedd gofodol yn cael eu hategu drwy gyfeirio datblygiadau i leoliadau cynaliadwy gyda mynediad at wasanaethau a chyfleusterau, a phryd bynnag fo'n bosibl annog aildefnyddio tir a ddatblygwyd eisoes.	A	Sgriniwyd Allan
SO7	Gwneud cyfraniad arwyddocaol tuag at daclo achosion newid yn yr hinsawdd ac addasu i effeithiau hynny, yn cynnwys hyrwyddo defnydd effeithlon a diogelu adnoddau.	D	Sgriniwyd Allan
SO8	Cyfrannu at ddarparu system drafndiaeth hygyrch ac integredig, yn cynnwys dolenni at ddulliau teithio amgen.	A	Sgriniwyd Allan
<b>Pobl a Llefydd Ffyniannus - Gwneud y mwyaf o gyfleoedd i bobl a llefydd yn rhannau gwledig a threfol y sir.</b>			
SO9	Gwarchod a gwella cymeriad, neilltuedd, diogelwch a bywiogrwydd amrywiol cymunedau'r Sir drwy hyrwyddo dull o greu lleoedd a theimlad o le.	A	Sgriniwyd Allan
SO10	darparu ar gyfer cymysgedd briodol o dai o ansawdd ar draws y Sir yn seiliedig ar egwyddorion datblygu economaidd gymdeithasol cynaliadwy a chyfle cyfartal.	A	Sgriniwyd Allan
SO11	Helpu gyda gwarchod, gwella a hyrwyddo'r laith Gymraeg a hunaniaeth ddiwylliannol, asedau a gwedd cymdeithasol unigryw y Sir	A	Sgriniwyd Allan

<b>SO12</b>	Annog buddsoddi ac arloesi mewn ardaloedd trefol a gwledig drwy wneud darpariaethau digonol er mwyn bodloni anghenion cyflogaeth a chyfrannu ar lefel ranbarthol tuag at gyflawni Bargaen Ddinesig Bae Abertawe.	A	Sgriniwyd Allan
<b>SO13</b>	Darparu ar gyfer mentrau cysylltiedig â thwristiaeth cynaliadwy, o ansawdd uchel drwy'r flwyddyn.	A	Sgriniwyd Allan
<b>SO14</b>	Adlewyrchu'r gofynion sydyn gysylltiedig â darparu datblygiadau newydd, o ran seilwaith caled a meddal (yn cynnwys band eang).	A	Sgriniwyd Allan

#### Atodiad 4 Sgrinio Aseiad Rheoliadau Cynefinoedd Polisiâu Strategol y CDLI Diwygiedig

Polisi	Categori Sgrinio	Cyflawnhad a chasgliad		Deilliant Sgrinio
SP1 - Twf Strategol	G	<p>Mae'r polisi hwn yn bolisi trosfwaol sy'n darparu ar gyfer twf preswyl a chyflogaeth. Fel y cyfryw mae'n sbarduno effeithiau posibl ar Safleoedd Ewropeaidd. Fodd bynnag, caiff goblygiadau'r newid y darperir ar ei gyfer gan SP1 eu hasesu'n fwy priodol o dan bolisiau penodol, y caiff twf o'r fath ei weithredu drwyddynt.</p> <p>Felly, <b><u>caiff y polisi hwn ei sgrinio allan o'r angen am aseiad pellach yn unol â'r canllawiau a ddarperir yn Adran F. 6.2.3 o'r Llawlyfr Aseiad Rheoliadau Cynefinoedd.</u></b></p>		Sgriniwyd Allan
SP2 - Adwerthu a Chanol Trefi	B	<p>Mae'r polisi hwn yn ymwneud yn benodol â lleoliadau canol trefi a chynnal hyfywedd, bywiogrwydd a natur ddeniadol canolfannau trefol, rhanbarthol a lleol Sir Gaerfyrddin. Ni fyddai gweithredu'r polisi hwn yn arwain yn uniongyrchol at ddatblygu, gan ei fod</p>	Ddim yn berthnasol	Sgriniwyd Allan

		<p>yn rhestru meini prawf cyffredinol ar gyfer profi derbynioldeb y cynigion.</p> <p><b><u>Ni fyddai yna unrhyw effaith arwyddocaol debygol ar safleoedd Ewropeaidd o ganlyniad i weithredu'r polisi hwn</u></b></p>		
<b>SP3 - Darparu Cartrefi Newydd</b>	<b>G</b>	<p>Mae'r polisi hwn yn bolisi trosfwaol sy'n darparu ar gyfer twf preswyl a chyflogaeth. Fel y cyfryw mae'n sbarduno effeithiau posibl ar Safleoedd Ewropeaidd. Fodd bynnag, caiff goblygiadau'r newid y darperir ar ei gyfer gan SP1 eu hasesu'n fwy priodol o dan bolisiau penodol, y caiff twf o'r fath ei weithredu drwyddynt.</p> <p>Felly, <b><u>caiff y polisi hwn ei sgrinio allan o'r angen am asesiad pellach yn unol â'r canllawiau a ddarperir yn Adran F. 6.2.3 o'r Llawlyfr Asesiad Rheoliadau Cynefinoedd.</u></b></p>		Sgriniwyd Allan
<b>SP4 - Cartrefi Fforddiadwy</b>	<b>G</b>	<p>Mae'r polisi hwn yn bolisi trosfwaol sy'n darparu ar gyfer twf preswyl. Fel y cyfryw mae'n sbarduno effeithiau posibl ar Safleoedd Ewropeaidd. Fodd bynnag, caiff goblygiadau'r newid y darperir ar ei</p>		Sgriniwyd Allan



		<p>gyfer gan SP4 eu hasesu'n fwy priodol o dan bolisiau penodol, y caiff twf o'r fath ei weithredu drwyddynt.</p> <p>Felly, <b><u>caiff y polisi hwn ei sgrinio allan o'r angen am asesiad pellach yn unol â'r canllawiau a ddarperir yn Adran F. 6.2.3 o'r Llawlyfr Asesiad Rheoliadau Cynefinoedd.</u></b></p>		
<b>SP5 - Safleoedd Strategol</b>	<b>C</b>	<p>Mae'r polisi hwn yn cyfeirio at gynigion penodol ar gyfer prosiectau a fyddai'n mynd rhagddynt p'un a fydd y CDLI yn cael ei fabwysiadu ai peidio.</p> <p>Bydd y cynigion yn destun Asesiad Rheoliadau Cynefinoedd, os bydd angen, drwy'r broses gynllunio.</p> <p>Felly, pennir na fydd yna unrhyw effeithiau arwyddocaol tebygol ar safleoedd Ewropeaidd o ganlyniad i weithredu'r polisi hwn.</p>		Sgriniwyd Allan
<b>SP6 Gwaith a'r Economi</b>	<b>G</b>	<p>Mae'r polisi hwn yn bolisi trosfwaol sy'n darparu ar gyfer twf cyflogaeth. Fel y cyfryw mae'n sbarduno effeithiau posibl ar Safleoedd Ewropeaidd. Fodd bynnag, caiff goblygiadau'r newid y darperir ar ei</p>		Sgriniwyd Allan

		<p>gyfer gan SP6 eu hasesu'n fwy priodol o dan bolisiau penodol, y caiff twf o'r fath ei weithredu drwyddynt.</p> <p>Felly, <b><u>caiff y polisi hwn ei sgrinio allan o'r angen am asesiad pellach yn unol â'r canllawiau a ddarperir yn Adran F. 6.2.3 o'r Llawlyfr Asesiad Rheoliadau Cynefinoedd.</u></b></p>		
<b>SP7 - Y Gymraeg a Diwylliant Cymru</b>	<b>F</b>	<p>Ni fydd y polisi hwn yn arwain at unrhyw ddatblygu ac mae'n ymwneud â gwarchod yr iaith Gymraeg yn gyffredinol.</p> <p><b><u>Ni fyddai yna unrhyw effaith arwyddocaol debygol ar safleoedd Ewropeaidd o ganlyniad i weithredu'r polisi hwn</u></b></p>	Ddim yn berthnasol	Sgriniwyd Allan
<b>SP8 – Seilwaith</b>	<b>B</b>	<p>Mae'r polisi hwn yn nodi'r meini prawf cyffredinol ar gyfer profi addasrwydd datblygiad ac ni all gael unrhyw effaith ar safle Ewropeaidd. <b><u>Sgriniwyd Allan.</u></b></p>	Ddim yn berthnasol	Sgriniwyd Allan
<b>SP9 - Darpariaeth i Sipsiwn a Theithwyr</b>	<b>H</b>	<p>Mae'r polisi hwn yn nodi'r angen i fynd i'r afael ag anghenion llety sipsiwn, teithwyr a pherfformwyr teithiol. Mae'r polisi yn nodi dyletswydd gyfreithiol y Cyngor, ond nid yw'r polisi ei hun yn</p>		Sgriniwyd Allan

		<p>dyrannu unrhyw safleoedd. O ystyried natur safleoedd o'r fath sy'n debygol o fod ar raddfa fach, a'u lleoliadau tebygol wrth ymyl datblygiad presennol, <b><u>ystyrir ei bod yn annhebygol y bydd yna unrhyw effaith arwyddocaol debygol ar safleoedd Ewropeaidd o ganlyniad i weithredu'r polisi hwn</u></b></p>		
SP10 - Yr Economi Ymwelwyr	B	<p>Mae'r polisi hwn yn gysylltiedig â chefnogi twristiaeth gynaliadwy yn y Sir. Er bod SP10 yn cefnogi datblygiadau newydd, nid oes yna unrhyw safleoedd penodol wedi eu dyrannu o dan y polisi hwn.</p> <p>Mae'r polisi yn nodi y bydd datblygiadau cysylltiedig â thwristiaeth yn cael eu '<i>lleoli mewn mannau cynaliadwy</i>' ac yn '<i>gwarchod gwedd cymdeithasol, economaidd ac amgylcheddol ar gyfer cenedlaethau'r dyfodol</i>'.</p> <p><b><u>O ystyried bod nod y polisi hwn yn pwysleisio twristiaeth gynaliadwy, ystyrir ei bod yn annhebygol y byddai yna effaith arwyddocaol debygol ar safleoedd Ewropeaidd o ganlyniad i'r polisi hwn.</u></b></p>	Ddim yn berthnasol	Sgriniwyd Allan
SP11 - Creu Lleoedd, Cynaliadwyedd a Dylunio o Ansawdd Uchel	B	<p>Mae'r polisi hwn yn cyfeirio'n benodol at sicrhau bod datblygiadau yn ystyried creu lleoedd, cynaliadwyedd a dylunio o</p>	Ddim yn berthnasol	Sgriniwyd Allan

		<p>ansawdd uchel a'r meini prawf arfaethedig er mwyn profi'r cynlluniau a gynigir o ran eu derbynoldeb cyffredinol.</p> <p>Felly, <b><u>ni fyddai yna unrhyw effaith arwyddocaol debygol ar safleoedd Ewropeaidd o ganlyniad i weithredu'r polisi hwn</u></b></p>		
SP12 - Datblygu Gwledig	A	<p>Er bod y polisi hwn yn cefnogi datblygu mewn ardaloedd gwledig, nid oes yna ardaloedd neu safleoedd penodol wedi eu dyrannu o dan y polisi.</p> <p>Mae'r polisi yn nodi bod 'cynaliadwyedd cefn gwlad a'r amgylchedd naturiol' yn 'hanfodol' a bod 'angen i ddatblygiadau ddangos eu bod yn cydymffurfio â darpariaethau polisiâu cynllunio cenedlaethol.'</p> <p><b><u>O ystyried bod y polisi hwn yn pwysleisio bod ystyried cynaliadwyedd cefn gwlad a'r amgylchedd naturiol yn hanfodol, a bod yn rhaid cadw at bolisi cynllunio cenedlaethol, ystyrir ei bod yn annhebygol y byddai yna effaith</u></b></p>	Ddim yn berthnasol	Sgriniwyd Allan

		<b><u>arwyddocaol debygol ar safleoedd Ewropeaidd o ganlyniad i'r polisi hwn.</u></b>		
<b>SP13 - Gwarchod a Gwella'r Amgylchedd Naturiol</b>	<b>D</b>	<p>Pwrpas uniongyrchol y polisi hwn yw gwarchod a gwella'r amgylchedd naturiol.</p> <p>Am y rheswm hwn, <b><u>ni fyddai yna unrhyw effaith arwyddocaol debygol ar safleoedd Ewropeaidd o ganlyniad i weithredu'r polisi hwn</u></b></p>	<p>Er mwyn cryfhau'r polisi hwn awgrymir bod y geiriad canlynol yn cael ei ychwanegu:</p> <p><b><i>Dylid ystyried pob cynnig datblygu yn unol â pholisi cenedlaethol (Polisi Cynllunio Cymru a TAN5) ble byddai cynnig i ddatblygu yn arwain at effaith andwyol arwyddocaol ar safle dynodedig Ewropeaidd.</i></b></p> <p><b><i>Ni fydd datblygiad a fyddai'n arwain at effeithiau andwyol annerbyniol ar yr amgylchedd yn cael ei ganiatáu.</i></b></p>	Sgriniwyd Allan
<b>SP14 - Gwarchod a Gwella'r Amgylchedd Adeiledig a Hanesyddol</b>	<b>D</b>	<p>Pwrpas uniongyrchol y polisi hwn yw gwarchod a gwella'r amgylchedd adeiledig a hanesyddol.</p> <p>Am y rheswm hwn, <b><u>ni fyddai yna unrhyw effaith arwyddocaol debygol ar safleoedd Ewropeaidd o ganlyniad i weithredu'r polisi hwn</u></b></p>	Ddim yn berthnasol	Sgriniwyd Allan
<b>SP15 - Newid yn yr Hinsawdd</b>	<b>B</b>	<p>Mae'r polisi hwn yn ymwneud yn benodol â sicrhau bod datblygiadau yn gallu gwrthsefyll newid yn yr hinsawdd. Ni fyddai gweithredu'r polisi hwn yn</p>	Ddim yn berthnasol	Sgriniwyd Allan

		<p>arwain yn uniongyrchol at ddatblygu, gan ei fod yn rhestru meini prawf cyffredinol ar gyfer profi derbynoldeb y cynigion.</p> <p><b><u>Ni fyddai yna unrhyw effaith arwyddocaol debygol ar safleoedd Ewropeaidd o ganlyniad i weithredu'r polisi hwn</u></b></p>		
<b>SP16 - Dosbarthiad Cynaliadwy - Fframwaith Aneidiadau</b>	<b>B</b>	<p>Mae'r polisi hwn yn nodi dull strategol o ddyrannu tai a chyflogaeth ar draws y sir. Rhoddir ystyriaeth fanylach i leoliad penodol y dyraniad arfaethedig ym mholisi XX, ac yn amodol ar sgrinio ar wahân.</p> <p><b><u>Mae'r polisi trosfwaol ei hun yn cyfeirio'n unig at yr ymagwedd strategol a fabwysiedir ac felly ni all gael unrhyw effaith ar safle Ewropeaidd a chaiff ei sgrinio allan</u></b></p>		Sgriniwyd Allan
<b>SP17 - Trafnidiaeth a Hygyrchedd</b>	<b>B</b>	<p>Mae'r polisi hwn yn ymwneud yn benodol â sicrhau bod y cynllun yn cyfrannu at gyflawni system drafnidiaeth gynaliadwy trwy leoli datblygiadau mewn mannau cynaliadwy ac nid yw'n darparu'n uniongyrchol ar gyfer seilwaith trafndiaeth. Ni fyddai gweithredu'r polisi hwn yn arwain yn uniongyrchol at ddatblygu, gan ei fod yn</p>	Ddim yn berthnasol	Sgriniwyd Allan

		<p>rhestru meini prawf cyffredinol ar gyfer profi derbynioldeb y cynigion.</p> <p><b><u>Ni fyddai yna unrhyw effaith arwyddocaol debygol ar safleoedd Ewropeaidd o ganlyniad i weithredu'r polisi hwn</u></b></p>		
<b>SP18 - Adnoddau Mwynol</b>	<b>G</b>	<p>Diogelir dosbarthiad cronfeydd mwynau'r Sir (sy'n cynnwys rhan o ACA Cernydd Carmel) yn benodol drwy'r safbwynt polisi cenedlaethol na ddylid ond manteisio ar adnoddau o'r fath mewn amgylchiadau eithriadol.</p>	<p>Ychwanegu rhywfaint o eiriad y polisi yn sôn yn benodol am ddiogelu dynodiadau Ewropeaidd?</p>	Sgriniwyd Allan
<b>SP19 - Rheoli Gwastraff</b>	<b>B</b>	<p>Mae'r polisi hwn yn hyrwyddo newid, ond mae geiriad y polisi yn cynnwys cyfeiriad at beidio â chael effeithiau andwyol arwyddocaol ar yr amgylchedd.</p> <p><b><u>Ni fyddai yna unrhyw effaith arwyddocaol debygol ar safleoedd Ewropeaidd o ganlyniad i weithredu'r polisi hwn</u></b></p>		Sgriniwyd Allan

## Atodiad 5 - Sgrinio Asesiad Rheoliadau Cynefinoedd - Polisiâu Penodol y CDLI Diwygiedig

Polisi	Cyfiawnhad Sgrinio	Penderfyniad Sgrinio
SG1 Adfywio a Safleoedd Defnydd Cymysg	Safleoedd a asesir yn unigol ym Mhennod 3.2	
SG2 Safleoedd wrth Gefn	Safleoedd a asesir yn unigol ym Mhennod 3.2	
SG3 Penrhyn Pen-bre	Mae'r polisi hwn yn ceisio cefnogi datblygiad ym Mhenrhyn Pen-bre. Mae Penrhyn Pen-bre yn ffinio'n uniongyrchol â Safle Morol Ewropeaidd Bae Caerfyrddin a'r Aberoedd ac er bod y ffaith ei fod yn 'ardal ecolegol sensitif' yn cael ei grybwyll yn nhestun y polisi, ni ellir rhagdybio na fyddai yna unrhyw effeithiau arwyddocaol tebygol ar safleoedd Natura 2000/Ramsar.	Sgriniwyd i Mewn (Categori I)
RTC1 Canol Tref Caerfyrddin	Mae'r polisi hwn yn ceisio annog cynigion adwerthu yng nghanol tref Caerfyrddin. Mae canol y dref a nodwyd yn ffinio ag ACA Afon Tywi; fodd bynnag, nid oes cysylltiad achosol na chyswllt rhyngddynt â nodweddion cymhwysol unrhyw safle Ewropeaidd ac felly gellir ei sgrinio allan.	Sgriniwyd Allan (Categori G)
RTC2 Diogelu Siopau Lleol	Mae'r polisi hwn yn rhestru meini prawf cyffredinol i brofi derbynioldeb cynigion adwerthu y tu allan i ganol trefi ac felly ni all gael unrhyw effaith ar safle Ewropeaidd a chaiff ei sgrinio allan	Sgriniwyd Allan (Categori B)
RTC3 Adwerthu mewn Ardaloedd Gwledig	Mae'r polisi hwn yn rhestru meini prawf cyffredinol i brofi derbynioldeb cynigion adwerthu mewn ardaloedd gwledig ac felly ni all gael unrhyw effaith ar safle Ewropeaidd a chaiff ei sgrinio allan	Sgriniwyd Allan (Categori B)
HOM1 Dyraniadau Tai	Safleoedd a asesir yn unigol ym Mhennod 3.2	
HOM2 Tai o fewn Terfynau Datblygu	Mae'r polisi hwn yn rhestru meini prawf cyffredinol i brofi derbynioldeb datblygiadau tai ar safleoedd nas dyrannwyd ac felly ni all gael unrhyw effaith ar safle Ewropeaidd a chaiff ei sgrinio allan.	Sgriniwyd Allan (Categori B)
HOM3 Cartrefi mewn Pentrefi Gwledig	Mae'r polisi hwn yn rhestru meini prawf cyffredinol i brofi derbynioldeb tai mewn Pentrefi Gwledig ac felly ni all gael unrhyw effaith ar safle Ewropeaidd a chaiff ei sgrinio allan.	Sgriniwyd Allan (Categori B)
HOM4 Cartrefi mewn Aneddiadau Gwledig Anniffiniedig	Mae'r polisi hwn yn rhestru meini prawf cyffredinol i brofi derbynioldeb tai mewn Aneddiadau Gwledig Anniffiniedig ac felly ni all gael unrhyw effaith ar safle Ewropeaidd a chaiff ei sgrinio allan.	Sgriniwyd Allan (Categori B)



HOM5 Addasu neu Isrannu Anheddau Presennol	Mae'r polisi hwn yn rhestru meini prawf cyffredinol i brofi derbynioldeb addasu neu isrannu anheddau presennol ac felly ni all gael unrhyw effaith ar safle Ewropeaidd a chaiff ei sgrinio allan.	Sgriniwyd Allan (Categori B)
HOM6 Tai Arbenigol	Mae'r polisi hwn yn rhestru meini prawf cyffredinol i brofi derbynioldeb cynigion am gyfleusterau tai arbenigol ac felly ni all gael unrhyw effaith ar safle Ewropeaidd a chaiff ei sgrinio allan.	Sgriniwyd Allan (Categori B)
HOM7 Adnewyddu Adeiladau Adfeiliedig neu Adawedig	Mae'r polisi hwn yn rhestru meini prawf cyffredinol i brofi derbynioldeb adnewyddu adeiladau gadawedig neu adfeiliedig ac felly ni all gael unrhyw effaith ar safle Ewropeaidd a chaiff ei sgrinio allan.	Sgriniwyd Allan (Categori B)
HOM8 Carafanau Preswyl	Mae'r polisi hwn yn rhestru meini prawf cyffredinol i brofi derbynioldeb cynigion am garafanau preswyl ac felly ni all gael unrhyw effaith ar safle Ewropeaidd a chaiff ei sgrinio allan.	Sgriniwyd Allan (Categori B)
HOM9 Datblygiad Preswyl Ategol	Mae'r polisi hwn yn rhestru meini prawf cyffredinol i brofi derbynioldeb cynigion am ddatblygiad preswyl ategol ac felly ni all gael unrhyw effaith ar safle Ewropeaidd a chaiff ei sgrinio allan.	Sgriniwyd Allan (Categori B)
AHOM1 Darparu Tai Fforddiadwy	Mae'r polisi hwn yn gosod meini prawf ar gyfer sicrhau bod tai fforddiadwy yn cael eu darparu. Asesir manylion lleoliadau ar gyfer twf, gan gynnwys datblygiadau tai, o dan bolisiau eraill.	Sgriniwyd Allan (Categori B)
AHOM2 Safleoedd Eithriedig Tai Fforddiadwy	Mae'r polisi hwn yn gosod meini prawf ar gyfer sicrhau bod tai fforddiadwy yn cael eu darparu. Asesir manylion lleoliadau ar gyfer twf, gan gynnwys datblygiadau tai, o dan bolisiau eraill.	Sgriniwyd Allan (Categori B)
EME1 Diogelu Safleoedd Cyflogaeth	Mae'r polisi hwn yn gosod y meini prawf a fyddai'n golygu bod modd i safleoedd cyflogaeth gael eu defnyddio ar gyfer datblygiadau eraill ac felly ni all gael unrhyw effaith ar safle Ewropeaidd a chaiff ei sgrinio allan.	Sgriniwyd Allan (Categori B)
EME2 Cyflogaeth – Estyniadau	Mae'r polisi hwn yn gosod y meini prawf a fyddai'n golygu bod modd i gynigion am estyniadau neu ddwysáu cyflogaeth gael eu defnyddio ar gyfer datblygiadau eraill ac felly ni all gael unrhyw effaith ar safle Ewropeaidd a chaiff ei sgrinio allan.	Sgriniwyd Allan (Categori B)
EME3 Cynigion Cyflogaeth ar Safleoedd Dyranedig	Safleoedd a asesir yn unigol ym Mhennod 3.2	
EME4 Cynigion Cyflogaeth ar Safleoedd Nas Dyranwyd	Mae'r polisi hwn yn gosod y meini prawf a fyddai'n golygu bod modd i gynigion am estyniadau neu ddwysáu cyflogaeth gael eu defnyddio ar	Sgriniwyd Allan (Categori B)

	gyfer datblygiadau eraill ac felly ni all gael unrhyw effaith ar safle Ewropeaidd a chaiff ei sgrinio allan.	
EME5 Gweithio Gartref	Mae'r polisi hwn yn gosod y meini prawf a fyddai'n cefnogi cynigion am weithio gartref ac felly ni all gael unrhyw effaith ar safle Ewropeaidd a chaiff ei sgrinio allan.	Sgriniwyd Allan (Categori B)
WLI Y Gymraeg a Datblygiadau Newydd	Mae'r polisi hwn yn ceisio diogelu buddiannau'r Gymraeg yn y Sir ac felly ni all gael unrhyw effaith ddirnadwy ar safle Ewropeaidd a chaiff ei sgrinio allan.	Sgriniwyd Allan (Categori G)
INF1: Rhwymedigaethau Cynllunio	Mae'r polisi hwn yn amlinellu'r achosion hynny lle ceisir rhwymedigaethau cynllunio o ganlyniad i ddatblygiad ac felly ni all gael unrhyw effaith ddirnadwy ar safle Ewropeaidd a chaiff ei sgrinio allan.	Sgriniwyd Allan (Categori G)
INF2 Cymunedau Iach	Mae'r polisi hwn yn ceisio annog a chefnogi nodweddion dylunio iach mewn datblygiad ac felly ni all gael unrhyw effaith ar safle Ewropeaidd a chaiff ei sgrinio allan.	Sgriniwyd Allan (Categori F)
INF3 Band Eang a Thelathrebu	Datganiad o fwriad yw'r polisi hwn i helpu'r diwydiant band eang a thelathrebu i gyflawni ei gynlluniau buddsoddi er mwyn mynd i'r afael ag unrhyw ddiffygion mewn darpariaeth.	Sgriniwyd Allan (Categori A):
INF4 Gwaredu Dŵr Wyneb Gwaith Trin Dŵr Gwastraff Llanelli	Mae'r polisi hwn wedi'i gynnwys yn y cynllun gyda'r bwriad o osgoi neu leihau effeithiau ar safle(oedd) Ewropeaidd penodol y gallai'r cynllun sy'n cael ei weithredu effeithio fel arall ar ei nodweddion cymhwysol.	Sgriniwyd i Mewn (Categori M)
GTPI Llety Sipsiwn a Theithwyr	Mae'r polisi hwn yn amlinellu'r lleoliadau ar gyfer ymestyn safle presennol ac ar gyfer safle newydd i sipsiwn a theithwyr. Nid oes gan y safleoedd hyn unrhyw gysylltiad na chyswllt achosol rhyngddynt â nodweddion cymhwysol unrhyw safle Ewropeaidd ac felly gellir ei sgrinio allan.	Sgriniwyd Allan (Categori G)
VE1 Atyniadau a Chyfleusterau Ymwelwyr	Mae'r polisi hwn yn gosod y meini prawf a fyddai'n cefnogi atyniadau a chyfleusterau ymwelwyr ac felly ni all gael unrhyw effaith ar safle Ewropeaidd a chaiff ei sgrinio allan.	Sgriniwyd Allan (Categori B)
VE2 Gwyliau â Gwasanaeth neu Wyliau Hunanarlwyo Parhaol	Mae'r polisi hwn yn gosod y meini prawf a fyddai'n cefnogi llety gwyliau parhaol ac felly ni all gael unrhyw effaith ar safle Ewropeaidd a chaiff ei sgrinio allan.	Sgriniwyd Allan (Categori B)

VE3 Carafanau Teithiol, Gwersylla neu Dros Dro	Mae'r polisi hwn yn gosod y meini prawf a fyddai'n cefnogi safleoedd carafanau teithiol, safleoedd gwersylla neu safleoedd gwersylla dros dro 'eraill' ac felly ni all gael unrhyw effaith ar safle Ewropeaidd a chaiff ei sgrinio allan.	Sgriniwyd Allan (Categori B)
VE4 Safleoedd Carafanau Sefydlog a Chalets a Safleoedd Parhaol 'eraill'	Mae'r polisi hwn yn gosod y meini prawf a fyddai'n cefnogi safleoedd carafanau sefydlog a chalets a safleoedd parhaol 'eraill' ac felly ni all gael unrhyw effaith ar safle Ewropeaidd a chaiff ei sgrinio allan.	Sgriniwyd Allan (Categori B)
PSD1 Cynaliadwyedd a Dylunio o Ansawdd Uchel	Mae'r polisi hwn yn gosod y meini prawf y dylai'r datblygiad gydsynio iddynt er mwyn arwain at ddyluniad cynaliadwy o ansawdd uchel ac felly ni all gael unrhyw effaith ar safle Ewropeaidd a chaiff ei sgrinio allan.	Sgriniwyd Allan (Categori B)
PSD2 Egwyddorion Uwchgyllunio	Mae'r polisi hwn yn gosod y meini prawf y dylai'r datblygiad gydsynio iddynt mewn cynigion o fwy na 100 o gartrefi er mwyn arwain at ddyluniad cynaliadwy o ansawdd uchel ac felly ni all gael unrhyw effaith ar safle Ewropeaidd a chaiff ei sgrinio allan.	Sgriniwyd Allan (Categori B)
PSD3 Rhwydwaith Seilwaith Gwyrdd	Mae'r polisi hwn yn ceisio annog datblygiadau i ymgorffori seilwaith gwyrdd yn eu dyluniad ac felly ni all gael unrhyw effaith ar safle Ewropeaidd a chaiff ei sgrinio allan.	Sgriniwyd Allan (Categori F)
PSD4 GI Coed, Coetiroedd a Gwrychoedd	Mae'r polisi hwn yn amddiffynol ei natur ac yn ceisio amddiffyn coed, coetiroedd a gwrychoedd presennol ac felly ni all gael unrhyw effaith ar safle Ewropeaidd a chaiff ei sgrinio allan.	Sgriniwyd Allan (Categori D)
PSD5 Datblygu a'r Economi Gylchol	Mae'r polisi hwn yn amlinellu'r meini prawf ar gyfer cyflwyno cynllun rheoli deunyddiau naturiol ac felly ni all gael unrhyw effaith ar safle Ewropeaidd a chaiff ei sgrinio allan.	Sgriniwyd Allan (Categori B)
PSD6 Cyfleusterau Cymunedol	Mae'r polisi hwn yn rhestru'r meini prawf cyffredinol a fyddai'n cefnogi cynigion am gyfleusterau cymunedol ac felly ni all gael unrhyw effaith ar safle Ewropeaidd a chaiff ei sgrinio allan.	Sgriniwyd Allan (Categori B)
PSD7 Diogelu Mannau Agored	Mae'r polisi hwn yn ceisio diogelu mannau agored ac felly ni all gael unrhyw effaith ar safle Ewropeaidd a chaiff ei sgrinio allan.	Sgriniwyd Allan (Categori D)
PSD8 Darparu Mannau Agored Newydd	Mae'r polisi hwn yn rhestru'r meini prawf cyffredinol a fyddai'n golygu bod rhaid i gynigion ddarparu mannau agored ac felly ni all gael unrhyw effaith ar safle Ewropeaidd a chaiff ei sgrinio allan.	Sgriniwyd Allan (Categori B)

PSD9 Hysbysebion	Mae'r polisi hwn yn rhestru'r meini prawf cyffredinol a fyddai'n caniatáu hysbysebion ac felly ni all gael unrhyw effaith ar safle Ewropeaidd a chaiff ei sgrinio allan.	Sgriniwyd Allan (Categori B)
PSD10 Estyniadau	Mae'r polisi hwn yn rhestru'r meini prawf cyffredinol a fyddai'n caniatáu estyniadau ac felly ni all gael unrhyw effaith ar safle Ewropeaidd a chaiff ei sgrinio allan.	Sgriniwyd Allan (Categori B)
PSD11 Llygredd Sŵn	Mae'r polisi hwn yn amddiffynol ei natur ac o'i weithredu mae'r polisi yn debygol o ddiogelu safleoedd Ewropeaidd yn hytrach nag effeithio'n andwyol arnynt ac ni fyddai'n taseilio eu hamcanion cadwraeth.	Sgriniwyd Allan (Categori D)
PSD12 Llygredd Golau ac Aer	Mae'r polisi hwn yn amddiffynol ei natur ac o'i weithredu mae'r polisi yn debygol o ddiogelu safleoedd Ewropeaidd yn hytrach nag effeithio'n andwyol arnynt ac ni fyddai'n taseilio eu hamcanion cadwraeth.	Sgriniwyd Allan (Categori D)
PSD13 Tir Halogedig	Mae'r polisi hwn yn rhestru'r meini prawf cyffredinol a fyddai'n golygu bod rhaid i gynigion ystyried tir halogedig ac felly ni all gael unrhyw effaith ar safle Ewropeaidd a chaiff ei sgrinio allan.	Sgriniwyd Allan (Categori B)
RD1 Annedd Newydd yn lle un bresennol mewn Cefn Gwlad Agored	Mae'r polisi hwn yn rhestru'r meini prawf cyffredinol a fyddai'n cefnogi cynigion am anheddau newydd yn lle rhai presennol mewn cefn gwlad agored ac felly ni all gael unrhyw effaith ar safle Ewropeaidd a chaiff ei sgrinio allan.	Sgriniwyd Allan (Categori B)
RD2 Addasu ac Ailddefnyddio Adeiladau Gwledig at Ddefnydd Preswyl	Mae'r polisi hwn yn rhestru'r meini prawf cyffredinol a fyddai'n cefnogi cynigion am aildefnyddio adeiladau gwledig ac felly ni all gael unrhyw effaith ar safle Ewropeaidd a chaiff ei sgrinio allan.	Sgriniwyd Allan (Categori B)
RD3 Arallgyfeirio ar Ffermydd	Mae'r polisi hwn yn rhestru'r meini prawf cyffredinol a fyddai'n cefnogi cynigion am arallgyfeirio ar ffermydd ac felly ni all gael unrhyw effaith ar safle Ewropeaidd a chaiff ei sgrinio allan.	Sgriniwyd Allan (Categori B)
RD4 Addasu ac Ailddefnyddio Adeiladau Gwledig at Ddefnydd Amhreswyl	Mae'r polisi hwn yn rhestru'r meini prawf cyffredinol a fyddai'n cefnogi cynigion am aildefnyddio adeiladau gwledig at ddibenion amhreswyl ac felly ni all gael unrhyw effaith ar safle Ewropeaidd a chaiff ei sgrinio allan.	Sgriniwyd Allan (Categori B)

RD5 Cyfleusterau Marchogol	Mae'r polisi hwn yn rhestru'r meini prawf cyffredinol a fyddai'n cefnogi cynigion am gyfleusterau marchogol ac felly ni all gael unrhyw effaith ar safle Ewropeaidd a chaiff ei sgrinio allan.	Sgriniwyd Allan (Categori D)
NE1 Dynodiadau Rhanbarthol a Lleol	Mae'r polisi hwn yn amddiffynol ei natur ac o'i weithredu mae'r polisi yn debygol o ddiogelu safleoedd Ewropeaidd yn hytrach nag effeithio'n andwyol arnynt ac ni fyddai'n tanseilio eu hamcanion cadwraeth.	Sgriniwyd Allan (Categori D)
NE2 Bioamrywiaeth	Mae'r polisi hwn yn amddiffynol ei natur ac o'i weithredu mae'r polisi yn debygol o ddiogelu safleoedd Ewropeaidd yn hytrach nag effeithio'n andwyol arnynt ac ni fyddai'n tanseilio eu hamcanion cadwraeth.	Sgriniwyd Allan (Categori D)
NE3 Coridorau, Rhwydweithiau a Nodweddion	Mae'r polisi hwn yn amddiffynol ei natur ac o'i weithredu mae'r polisi yn debygol o ddiogelu safleoedd Ewropeaidd yn hytrach nag effeithio'n andwyol arnynt ac ni fyddai'n tanseilio eu hamcanion cadwraeth.	Sgriniwyd Allan (Categori D)
NE4 Datblygu o fewn ardal Canllawiau Cynllunio Atodol Caeau'r Mynydd Mawr	Mae'r polisi hwn wedi'i gynnwys yn y cynllun gyda'r bwriad o osgoi neu leihau effeithiau ar safle(oedd) Ewropeaidd penodol y gallai'r cynllun sy'n cael ei weithredu effeithio fel arall ar ei nodweddion cymhwysol.	Sgriniwyd i Mewn (Categori M)
NE5 Rheoli'r Arfordir	Mae'r polisi hwn yn rhestru'r meini prawf cyffredinol a fyddai'n cefnogi cynigion am gynlluniau rheoli arfordirol ac felly ni all gael unrhyw effaith ar safle Ewropeaidd a chaiff ei sgrinio allan.	Sgriniwyd Allan (Categori B)
NE6 Datblygu'r Arfordir	Mae'r polisi hwn yn rhestru'r meini prawf cyffredinol a fyddai'n cefnogi cynigion am ddatblygu'r arfordir ac felly ni all gael unrhyw effaith ar safle Ewropeaidd a chaiff ei sgrinio allan.	Sgriniwyd Allan (Categori B)
NE7 Ardal Rheoli Newid Arfordirol	Mae'r polisi hwn yn rhestru'r meini prawf cyffredinol ar gyfer ymdrin â chynigion a leolir o fewn ardaloedd rheoli newid arfordirol ac felly ni all gael unrhyw effaith ar safle Ewropeaidd a chaiff ei sgrinio allan.	Sgriniwyd Allan (Categori B)
BEH1 Adeiladau Rhestredig ac Ardaloedd Cadwraeth	Mae'r polisi hwn yn amddiffynol ei natur ac o'i weithredu mae'r polisi yn debygol o ddiogelu safleoedd Ewropeaidd yn hytrach nag effeithio'n andwyol arnynt ac ni fyddai'n tanseilio eu hamcanion cadwraeth.	Sgriniwyd Allan (Categori D)

BEH2 Cymeriad y Dirwedd	Mae'r polisi hwn yn amddiffynol ei natur ac o'i weithredu mae'r polisi yn debygol o ddiogelu safleoedd Ewropeaidd yn hytrach nag effeithio'n andwyol arnynt ac ni fyddai'n tansilio eu hamcanion cadwraeth.	Sgriniwyd Allan (Categori D)
CCHI Ynni Adnewyddadwy	Mae'r polisi hwn yn rhestru'r meini prawf cyffredinol a fyddai'n cefnogi cynigion am ynni adnewyddadwy ac felly ni all gael unrhyw effaith ar safle Ewropeaidd a chaiff ei sgrinio allan.	Sgriniwyd Allan (Categori B)
CCH2 Pwyntiau Gwefru Cerbydau Trydan	Mae'r polisi hwn yn rhestru'r meini prawf cyffredinol a fyddai'n cefnogi cynigion am bwyntiau gwefru cerbydau trydan ac felly ni all gael unrhyw effaith ar safle Ewropeaidd a chaiff ei sgrinio allan.	Sgriniwyd Allan (Categori B)
CCH3 Ansawdd Dŵ r a Diogelu Dŵ r	Mae'r polisi hwn yn amddiffynol ei natur ac o'i weithredu mae'r polisi yn debygol o ddiogelu safleoedd Ewropeaidd yn hytrach nag effeithio'n andwyol arnynt ac ni fyddai'n tansilio eu hamcanion cadwraeth.	Sgriniwyd Allan (Categori D)
CCH4 – Rheoli ac Osgoi Perygl Llifogydd	Mae'r polisi hwn yn rhestru'r meini prawf cyffredinol a fyddai'n golygu bod rhaid i gynigion ystyried rheoli ac osgoi perygl llifogydd ac felly ni all gael unrhyw effaith ar safle Ewropeaidd a chaiff ei sgrinio allan.	Sgriniwyd Allan (Categori B)
CCH5 – Ynni Adnewyddadwy a Charbon Isel mewn Datblygiadau Newydd	Mae'r polisi hwn yn rhestru'r meini prawf cyffredinol a fyddai'n cefnogi cynigion am ynni adnewyddadwy mewn datblygiadau ac felly ni all gael unrhyw effaith ar safle Ewropeaidd a chaiff ei sgrinio allan.	Sgriniwyd Allan (Categori B)
CCH6 – Plannu Coetir Newid yn yr Hinsawdd	Mae'r polisi hwn yn amddiffynol ei natur ac o'i weithredu mae'r polisi yn debygol o ddiogelu safleoedd Ewropeaidd yn hytrach nag effeithio'n andwyol arnynt ac ni fyddai'n tansilio eu hamcanion cadwraeth.	Sgriniwyd Allan (Categori D)
SDI Terfynau Datblygu	Mae'r polisi hwn yn rhestru'r meini prawf cyffredinol a fyddai'n caniatáu cynigion o fewn terfynau datblygu ac felly ni all gael unrhyw effaith ar safle Ewropeaidd a chaiff ei sgrinio allan.	Sgriniwyd Allan (Categori B)
TRA1 Gwella Seilwaith Trafnidiaeth a Phrifyrdd	Mae'r polisi hwn yn rhestru'r meini prawf cyffredinol a fyddai'n cefnogi cynigion gyda golwg ar gysylltu â rhwydweithiau trafndiaeth ac felly ni all gael unrhyw effaith ar safle Ewropeaidd a chaiff ei sgrinio allan.	Sgriniwyd Allan (Categori B)

TRA2 Teithio Llesol	Mae'r polisi hwn yn rhestru'r meini prawf cyffredinol a fyddai'n cefnogi safleoedd sy'n integreiddio teithio llesol ac felly ni all gael unrhyw effaith ar safle Ewropeaidd a chaiff ei sgrinio allan.	Sgriniwyd Allan (Categori B)
TRA3 Rheilffordd Gwili	Mae'r polisi hwn yn ceisio diogelu llwybr Rheilffordd Gwili ac felly ni all gael unrhyw effaith ar safle Ewropeaidd a chaiff ei sgrinio allan.	Sgriniwyd Allan (Categori G)
TRA4 Coridorau Rheilffyrdd Segur	Mae'r polisi hwn yn ceisio diogelu coridorau rheilffyrdd segur ac felly ni all gael unrhyw effaith ar safle Ewropeaidd a chaiff ei sgrinio allan.	Sgriniwyd Allan (Categori G)
TRA5 Safonau Priffyrdd a Mynediad mewn Datblygiad	Mae'r polisi hwn yn rhestru'r meini prawf cyffredinol a fyddai'n caniatáu cynigion lle maent yn cydymffurfio â safonau priffyrdd a mynediad ac felly ni all gael unrhyw effaith ar safle Ewropeaidd a chaiff ei sgrinio allan.	Sgriniwyd Allan (Categori B)
MR1 Cynigion Mwynau	Mae'r polisi hwn yn rhestru'r meini prawf cyffredinol a fyddai'n caniatáu cynigion ar gyfer cloddio am fwynau ac felly ni all gael unrhyw effaith ar safle Ewropeaidd a chaiff ei sgrinio allan.	Sgriniwyd Allan (Categori B)
MR2 Clustogfeydd Mwynau	Mae'r polisi hwn yn ceisio sefydlu clustogfeydd o amgylch gweithfeydd cloddio am fwynau ac felly ni all gael unrhyw effaith ar safle Ewropeaidd a chaiff ei sgrinio allan.	Sgriniwyd Allan (Categori G)
MR3 Diogelu Mwynau	Mae'r polisi hwn yn ceisio diogelu mwynau ac felly ni all gael unrhyw effaith ar safle Ewropeaidd a chaiff ei sgrinio allan.	Sgriniwyd Allan (Categori G)
WM1 Cynigion Rheoli Gwastraff	Mae'r polisi hwn yn ceisio sicrhau bod gwastraff yn cael ei reoli'n gynaliadwy mewn datblygiad newydd ac felly ni all gael unrhyw effaith ar safle Ewropeaidd a chaiff ei sgrinio allan.	Sgriniwyd Allan (Categori G)
WM2 Cynigion Tirlenwi	Mae'r polisi hwn yn rhestru'r meini prawf cyffredinol a fyddai'n caniatáu cynigion am safleoedd tirlenwi ac felly ni all gael unrhyw effaith ar safle Ewropeaidd a chaiff ei sgrinio allan.	Sgriniwyd Allan (Categori B)
WM3 Gwaredu Gwastraff Anadweithiol ar Dir Amaethyddol	Mae'r polisi hwn yn rhestru'r meini prawf cyffredinol a fyddai'n caniatáu cynigion am waredu gwastraff anadweithiol ac felly ni all gael unrhyw effaith ar safle Ewropeaidd a chaiff ei sgrinio allan.	Sgriniwyd Allan (Categori B)

## Atodiad 6 Cynlluniau a Rhaglenni i'w hystyried ar gyfer effeithiau cyfunol posibl.

Cenedlaethol	
Cynllun Gofodol Cymru (diweddariad 2008)	
Manylion y Ddogfen	Effeithiau 'cyfunol' posibl
<p>Mae Cynllun Gofodol Cymru yn darparu cyd-destun polisi cyffredinol ar gyfer cynllunio gofodol a datblygu yng Nghymru trwy sefydlu blaenoriaethau cenedlaethol trawstoriadol.</p> <p>Lleolir Sir Gaerfyrddin o fewn tair o'r chwe is-ardal a nodir yng Nghynllun Gofodol Cymru.</p> <p>Nodir bod Caerfyrddin yn chwarae rôl allweddol rhwng yr ardal hon, Bae Abertawe a Sir Benfro; ac mae'r Drenewydd, sydd â rôl allweddol yn ardal Dyffryn Hafren, yn darparu gwasanaethau i'r aneddiadau amgylchynol. Mae pob un o'r rhain wedi cael eu nodi gan bartneriaid Cynllun Gofodol Cymru fel prif aneddiadau ar gyfer datblygu Canolbarth Cymru i'r dyfodol.</p> <p>Mae Ardal Sir Benfro a gorllewin Sir Gaerfyrddin yng Nghynllun Gofodol Cymru yn cyfuno arfordir a chefn gwlad rhagorol, gyda hanes o ddatblygu yn seiliedig ar amaeth, twristiaeth, amddiffyn a Dyfrffordd Aberdaugleddau.</p>	<ul style="list-style-type: none"> <li>• Colli cynefin a/neu lwybrau mudo yn uniongyrchol o ganlyniad i ddatblygu, yn arbennig datblygu canolbwynt a chlwstwr lleol ar gyfer safleoedd penodol.</li> <li>• Gall twf tai a chyflogaeth mewn ardaloedd gwledig arwain at fwy o symudiadau trafndiaeth - mae potensial effeithiau cyfunol yn fwy pan fo safleoedd tai yn agos i safleoedd Natura 2000.</li> <li>• Mae mwy o dwf mewn cymunedau gwledig yn gofyn am fwy o seilwaith - potensial o gymryd tir, cynnydd mewn llygredd, aflonyddwch / darnio a gwahanu cynefinoedd a rhywogaethau.</li> <li>• Llygredd atmosfferig a gynhyrchir o ganlyniad i dwf dai, cyflogaeth a thrafnidiaeth, sydd yn arwain at fwy o effaith o ran newid yn yr hinsawdd.</li> <li>• Bydd annog twristiaeth ac arallgyfeirio mewn ardaloedd gwledig yn agor cefn gwlad ac yn cynyddu'r posibilrwydd o fwy o lygredd ac aflonyddwch i'r safleoedd Ewropeaidd drwy gyfrwng sŵn ac erydiad ffisegol o ganlyniad i weithgareddau cerdded.</li> </ul> <p><i>SYLWER: Nid yw Cynllun Gofodol Cymru yn pennu polisiau, ond mae ganddo ddylanwad sylweddol oherwydd bod rhaid i'r Cynlluniau Datblygu Lleol ystyried y Cynllun.</i></p> <p>Daeth adroddiad sgrinio'r Asesiad Rheoliadau Cynefinoedd ar Gynllun Gofodol Cymru i'r casgliad na ellid clustnodi unrhyw effeithiau penodol yn ystod y cam hwn oherwydd prinder manylion am y datblygiadau allai ddigwydd o dan y cynllun, ond roedd yn nodi'r llwybrau effaith posibl canlynol:</p> <ul style="list-style-type: none"> <li>• Hydroleg, ansawdd dŵr ac adnoddau dŵr</li> <li>• Pwysau poblogaeth</li> </ul>



	<ul style="list-style-type: none"> <li>• Pwysau hamdden</li> <li>• Effeithiau uniongyrchol ac anuniongyrchol trafnidiaeth</li> </ul>
<b><a href="#">Fframwaith Datblygu Cenedlaethol Drafft (2019)</a></b>	
<b>Manylion y Ddogfen</b>	<b>Effeithiau 'cyfunol' posibl</b>
<p>Nid oes gan y Fframwaith Datblygu Cenedlaethol drafft (y Fframwaith) bwysau cyfreithiol llawn ar hyn o bryd; fodd bynnag, mae'n glir bod yn rhaid i Gynlluniau Datblygu Lleol (CDLlau) ystyried y canlyniadau, y strategaeth ofodol a'r polisiau a nodir yn y Fframwaith drafft.</p> <p>Mae'r Fframwaith Datblygu Cenedlaethol yn gynllun datblygu newydd a fydd yn gosod cyfeiriad ar gyfer gwaith datblygu yng Nghymru rhwng 2020 a 2040. Mae'n gosod strategaeth ar gyfer ymdrin â blaenoriaethau cenedlaethol allweddol drwy'r system gynllunio, gan gynnwys cynnal a datblygu economi fywiog, datgarboneiddio, datblygu ecosystemau cydnerth a gwella iechyd a llesiant ein cymunedau.</p> <p>Lleolir Sir Gaerfyrddin yn un o'r tri rhanbarth a nodir yn y Fframwaith Datblygu Cenedlaethol. Dynodir Bae Abertawe a Llanelli yn ardaloedd twf cenedlaethol, sef i fod yn brif ganolbwynt ar gyfer twf a buddsoddiad ar raddfa ranbarthol. Mae Caerfyrddin hefyd yn cael ei hamlinellu fel canolfan ranbarthol a bydd yn ganolbwynt ar gyfer twf wedi'i reoli.</p>	<p>Nododd adroddiad sgrinio'r Asesiad Rheoliadau Cynefinoedd o'r Fframwaith Datblygu Cenedlaethol y llwybrau effaith posibl canlynol:</p> <ul style="list-style-type: none"> <li>• Aflonyddu ar rywogaethau symudol/eu dadleoli</li> <li>• Colli cynefin</li> <li>• Llygredd dŵr/aer</li> <li>• Pwysau hamdden</li> </ul>
<b><a href="#">Strategaeth Drafnidiaeth Cymru 2008</a></b>	
<b>Manylion y Ddogfen</b>	<b>Effeithiau 'cyfunol' posibl</b>
<p>Mae'r Cynllun Trafnidiaeth Cenedlaethol (2008) yn gweithredu ochr yn ochr â'r Cynlluniau Trafnidiaeth Rhanbarthol wrth gyflawni Strategaeth Drafnidiaeth Cymru. Mae'r Cynllun hwn yn manylu ar y dull o osod trafnidiaeth ar lwybr lleihau</p>	<p>Gallai gwella'r modd y caiff pobl a nwyddau eu symud yn effeithlon, yn ddibynadwy ac yn gynaliadwy, yn ogystal â lleihau cyfraniad trafnidiaeth at</p>

<p>carbon, ac ar yr un pryd mae'n sicrhau y gall barhau i gefnogi datblygiadau economaidd cynaliadwy a chynhwysiant cymdeithasol.</p>	<p>allyriadau nwyon tŷ gwydr, helpu i liniaru neu wrthbwysu unrhyw gynnydd mewn llygredd aer gwasgaredig o ganlyniad i'r Strategaeth hon.</p> <p>Mae'n cefnogi buddsoddiad mewn seilwaith teithio a allai, yn ei dro, gael effeithiau negyddol ar nodweddion cymhwysol mewn Safle Ewropeaidd, trwy aflonyddu ar gynefinoedd a'u darnio.</p>
<p><a href="#">Strategaeth Twristiaeth Arfordirol Cymru 2008</a></p>	
<p><b>Manylion y Ddogfen</b></p>	<p><b>Effeithiau 'cyfunol' posibl</b></p>
<p>Lansiwyd Strategaeth Twristiaeth Arfordirol Cymru yn 2008. Pwrpas y strategaeth oedd canfod ffordd glir ymlaen ar gyfer datblygu Twristiaeth Arfordirol, a oedd yn gwireddu potensial economaidd arfordir Cymru ac yn adeiladu ar hyn, gan barchu ansawdd amgylcheddol yr arfordir a chydabod pwysigrwydd cyflawni buddion cymunedol.</p> <p>Yn y rhanbarthau mae twristiaeth glan môr yn arbennig o bwysig i Dde-orllewin Cymru, ble mae'n cyfateb i hanner yr holl weithgarwch twristaidd.</p> <p>Mae gan Sir Gaerfyrddin nifer o drefi arfordirol yn cynnwys Llanelli a Phorth Tywyn, sydd yn draddodiadol heb ddenu llawer o weithgaredd twristiaeth, ond yn sgil datblygu eu hadnoddau arfordirol megis datblygiad Harbwr Porth Tywyn, Parc Pen-bre a Pharc Arfordirol y Mileniwm ceir cyfleoedd i ddenu marchnad ehangach o ymwelwyr dydd yn ogystal ag ymwelwyr sy'n aros.</p>	<p>Mae yna botensial i'r effeithiau canlynol ar bob ACA ac AGA arfordirol sy'n gysylltiedig ag ardal y cynllun:</p> <ul style="list-style-type: none"> <li>• Gall lefelau uwch o dwristiaeth a chyflogaeth arwain at fwy o symudiadau trafndiaeth, a allai wedyn arwain at fwy o sŵn / aflonyddwch a lefelau uwch o lygredd atmosfferig.</li> <li>• Potensial ar gyfer mwy o bwysau hamdden ac aflonyddwch o ganlyniad i weithgareddau amrywiol megis chwaraeon dŵr.</li> <li>• Mae gan lefel uwch o drafnidiaeth ar ddŵr a datblygu ar hyd yr arfordir y potensial i gynyddu lefelau llygredd dŵr gwasgaredig.</li> </ul>

<p>Mae twristiaeth yn gyfrannwr pwysig i'r economi leol, ac mae pentrefi yn denu ymwelwyd dydd ac ymwelwyr sy'n aros, yn ogystal â gweithredu fel pwyntiau gwasanaeth ar gyfer yr ardaloedd gwledig amgylchynol. Mae gan y rhan fwyaf amgylchedd ac awyrgylch deniadol i ymwelwyr yn ogystal ag atyniadau treftadaeth penodol, a chysylltiadau diwylliannol neu hanesyddol megis Talacharn, Llansteffan, Pentywyn a Phen-bre.</p>	
<p><a href="#"><u>Strategaeth Twristiaeth Llywodraeth Cymru 2013 -2020</u></a></p>	
<p><b>Manylion y Ddogfen</b></p>	<p><b>Effeithiau 'cyfunol' posibl</b></p>
<p>Mae'r strategaeth hon yn nodi gweledigaeth Llywodraeth Cymru a'r diwydiant ar gyfer gweithio mewn partneriaeth er mwyn cynyddu gwariant ymwelwyr yng Nghymru.</p> <p>Mae'r strategaeth yn canolbwyntio ar 5 maes allweddol:</p> <ul style="list-style-type: none"> <li>• hyrwyddo'r Brand</li> <li>• Datblygu Cynnyrch</li> <li>• Datblygu Pobl</li> <li>• perfformiad Proffidiol</li> <li>• adeiladu lle.</li> </ul> <p>Mae'r strategaeth yn nodi dull o ddatblygu a marchnata twristiaeth yng Nghymru sy'n cael ei arwain gan y cynnyrch. Mae hynny yn golygu gweithio gyda chynnyrch a digwyddiadau eiconig, ansawdd uchel, sydd yn newid enw da. Byddwn yn canolbwyntio ar:</p> <ul style="list-style-type: none"> <li>• mwy o westai moethus wedi eu brandio</li> <li>• mwy o gyfleusterau hyrwyddo llesiant, megis sbaon</li> <li>• mwy o westai treftadaeth sydd yn defnyddio adeiladau hanesyddol a neilltuol</li> </ul>	<ul style="list-style-type: none"> <li>• Potensial i'r cynllun gynyddu lefelau aflonyddwch o ganlyniad i fwy o dwristiaeth ac felly mwy o weithgarwch hamdden.</li> <li>• Gall lefelau uwch o dwristiaeth a chyflogaeth arwain at fwy o symudiadau trafnidiaeth, a allai wedyn arwain at fwy o sŵn / aflonyddwch a lefelau uwch o lygredd atmosfferig.</li> </ul>

<ul style="list-style-type: none"> <li>• mwy o atyniadau, gweithgareddau a phrofiadau diwylliannol drwy'r flwyddyn</li> <li>• mwy o gynnyrch arloesol, anarferol a neilltuol.</li> </ul> <p>Marchnad ddomestig Prydain Fawr yw'r brif farchnad i Gymru a bydd yn parhau i fod yn brif ffocws. Bydd gweithgaredd marchnata yn cynyddu yn Llundain a De-ddwyrain Canolbarth Lloegr a Swydd Efrog, yn ogystal ag yng Nghymru ei hun am y tro cyntaf. Dramor, y 3 marchnad allweddol a nodwyd gan y panel yw Iwerddon, Yr Almaen ac UDA.</p>	
<p><a href="#"><u>Cynllun Gweithredu Teithio Llesol (2016)</u></a></p>	
<p><b>Manylion y Ddogfen</b></p>	<p><b>Effeithiau 'cyfunol' posibl</b></p>
<p>Pwrpas y Cynllun Gweithredu Teithio Llesol (2016) yw nodi:</p> <ul style="list-style-type: none"> <li>• gweledigaeth Llywodraeth Cymru ar gyfer teithio llesol a sut mae hynny yn berthnasol i amcanion ehangach.</li> <li>• sut y bydd Llywodraeth Cymru yn gweithio gydag eraill er mwyn cyflawni'r newidiadau sydd eu hangen</li> <li>• sut y bydd Llywodraeth Cymru yn ymgorffori ystyriaeth i deithio llesol ar draws y gwahanol bortffolios</li> <li>• sut y bydd Llywodraeth Cymru yn monitro cynnydd yn erbyn y camau gweithredu hyn a chyfraddau teithio llesol ar draws Cymru</li> </ul>	<p>Mae'n cefnogi buddsoddiad mewn seilwaith priffyrdd a theithio llesol, a allai yn ei dro gael effaith negyddol ar nodweddion cymhwysol mewn Safle Ewropeaidd, trwy aflonyddu a thrwy ddarnio cynefinoedd.</p> <p>Gallai gwella'r modd y caiff pobl a nwyddau eu symud yn effeithlon, yn ddibynadwy ac yn gynaliadwy, yn ogystal â lleihau cyfraniad trafnidiaeth at allyriadau nwyon tŷ gwydr, helpu i liniaru neu wrthbwysu unrhyw gynnydd mewn llygredd aer gwasgaredig o ganlyniad i'r Strategaeth hon.</p>
<p><a href="#"><u>Cynllun Gweithredu Cerdded a Beicio Cymru (2009 - 2013)</u></a></p>	
<p><b>Manylion y Ddogfen</b></p>	<p><b>Effeithiau 'cyfunol' posibl</b></p>

<p>Mae'r Cynllun Gweithredu hwn yn uno mentrau allweddol y mae Llywodraeth Cynulliad Cymru a'i phartneriaid yn bwriadu ymgymryd â nhw er mwyn cefnogi cerdded a beicio yng Nghymru. Mae'n disodli'r Cynllun Cerdded a Beicio blaenorol oedd yn weithredol rhwng 2007 a 2013. Amcanion craidd y cynllun yw gwella iechyd a llesiant y boblogaeth a'r amgylchedd drwy annog teithio cynaliadwy. Dylid gwneud hynny drwy hyrwyddo cerdded a beicio a chyfleusterau cysylltiedig mewn polisïau, canllawiau a chyllid trawsffiniol.</p>	<p>Gall hyrwyddo teithio cynaliadwy ddylanwadu ar seilwaith megis llwybrau beicio a cherdded, goleuo, a gall hynny yn ei dro effeithio'n arwyddocaol ar nodweddion cymhwysol mewn Safle Ewropeaidd.</p> <p>Gallai gwella'r modd y caiff pobl a nwyddau eu symud yn effeithlon, yn ddibynadwy ac yn gynaliadwy, yn ogystal â lleihau cyfraniad trafnidiaeth at allyriadau nwyon tŷ gwydr, helpu i liniaru neu wrthbwysu unrhyw gynnydd mewn llygredd aer gwasgaredig o ganlyniad i'r Strategaeth hon.</p>
<p><a href="#"><u>Dŵr Cymru - Cynllun Rheoli Adnoddau Dŵr (2015-2040)</u></a></p>	
<p><b>Manylion y Ddogfen</b></p>	<p><b>Effeithiau 'cyfunol' posibl</b></p>
<p>Mae'r Cynllun Rheoli Adnoddau Dŵr (WRMP) hyd at 2035 yn nodi sut mae Dŵr Cymru yn bwriadu cyflawni'r cydbwysedd angenrheidiol rhwng cyflenwad a galw. Y nod yw gwneud hynny yn effeithlon fel na fydd biliau dŵr yn uwch nag sydd angen iddynt fod, a bod yr effaith ar ein hamgylchedd yn cael ei lleihau. Er mwyn datblygu'r cynllun, mae Dŵr Cymru wedi rhagamcanu'r galw am ddŵr gan ein cwsmeriaid yn y dyfodol, ac rydym wedi cyfrifo faint fydd ar gael o'r ffynonellau presennol, a ble mae yna ddiffyg, rydym wedi edrych ar yr holl ffyrdd o gynyddu cyflenwad a lleihau'r galw fel y gallwn ddarparu'r pecyn atebion gorau yn gyffredinol.</p>	<p>Nid yw'r Cynllun Rheoli Adnoddau Dŵr yn nodi polisi, ond mae'n rhoi cyfarwyddyd blaenoriaethol a chanllawiau ar ba gyflawniadau sydd yn ofynnol yn ystod cyfnod y cynllun, ac i ystyried y galw am ddŵr yng nghyd-destun heriau yn y dyfodol gan gynnwys newid yn yr hinsawdd.</p> <p>Daeth Asesiad Rheoliadau Cynefinoedd o'r Cynllun Rheoli Adnoddau Dŵr i'r casgliad na fyddai dim effeithiau arwyddocaol nac andwyol ar unrhyw Safle Ewropeaidd o ganlyniad i'w weithredu (yn unigol neu'n gyfunol â chynlluniau a rhaglenni eraill), a bod mesurau diogelu digonol wedi eu sefydlu i sicrhau hynny.</p>
<p><a href="#"><u>Dŵr Cymru - Cynllun Rheoli Adnoddau Dŵr Drafft 2019</u></a></p>	
<p><b>Manylion y Ddogfen</b></p>	<p><b>Effeithiau 'cyfunol' posibl</b></p>

<p>Yn unol â'n strategaeth 2050, mae'r Cynllun hwn yn disgrifio'r risgiau adnoddau dŵr y bydd angen eu goresgyn rhwng 2020 a 2050, p'un a yw hynny'n ymwneud â'r cydbwysedd rhwng ein gallu i gyflenwi dŵr yn erbyn y galw gan ein cwsmeriaid, yr angen i fuddsoddi yn ein seilwaith adnoddau dŵr er mwyn cynnal cyflenwadau dŵr cadarn neu er mwyn bodloni disgwyliadau ein rheoleiddwyr a'n cwsmeriaid.</p>	<p>Nid yw'r Cynllun Rheoli Adnoddau Dŵr yn nodi polisi, ond mae'n rhoi cyfarwyddyd blaenoriaethol a chanllawiau ar ba gyflawniadau sydd yn ofynnol yn ystod cyfnod y cynllun, ac i ystyried y galw am ddŵr yng nghyd-destun heriau yn y dyfodol yn cynnwys newid yn yr hinsawdd.</p> <p>Canfu canlyniadau cychwynnol yr Asesiad Rheoliadau Cynefinoedd drafft ar gyfer y Cynllun Rheoli Adnoddau Dŵr drafft (2019) na fyddai'r cynllun yn arwain at unrhyw effeithiau andwyol yn unigol neu'n gyfunol. Fodd bynnag, mae'n bosibl y gallai rhai agweddau ar y cynllun (a chasgliadau'r Asesiad Rheoliadau Cynefinoedd o ganlyniad i hynny) newid tra bod y cynllun mewn fformat drafft ac yn destun ymgynghoriad.</p>
---	--

**[Tuag at Ddyfodol Diwastraff - Cymru'n Un: Cenedl Un Blaned: Strategaeth Wastraff Gyffredinol Cymru \(2010\)](#)**

<b>Manylion y Ddogfen</b>	<b>Effeithiau 'cyfunol' posibl</b>
<p>Mae'r Strategaeth hon yn gosod fframwaith hirdymor ar gyfer effeithlonrwydd adnoddau a rheoli gwastraff hyd at 2050. Mae'n nodi'r canlyniadau sydd i gael eu cyflawni, yn gosod targedau ar lefel uchel ac yn cyfleu'r dull cyffredinol o gyflawni'r targedau hyn a chamau gweithredu allweddol eraill. Mae'r Strategaeth yn nodi canlyniadau, polisiâu a thargedau ar lefel uchel, ac yn ffurfio rhan o gyfres o ddogfennau sy'n cynnwys cynllun rheoli gwastraff cenedlaethol Cymru. Caiff y Strategaeth ei hategu gan nifer o gynlluniau Sector - cynlluniau gweithredu sydd yn disgrifio rôl y sector unigol, Llywodraeth Cynulliad Cymru ac eraill o ran cyflawni'r deilliannau hyn, a'r targedau a'r polisiâu mewn perthynas â Thuag at Ddyfodol Diwastraff.</p>	<p>Mae yna nifer o effeithiau posibl y gall datblygiad rheoli gwastraff eu cael ar nodweddion cymhwysol. Caiff y rhain eu crynhoi isod:</p> <ul style="list-style-type: none"> <li>• Dylid rhoi ystyriaeth i bresenoldeb rhywogaethau gwarchoddedig neu brin.</li> <li>• Llwch</li> <li>• Oriau gweithredu / aflonyddwch</li> <li>• Sbwriel</li> <li>• Effaith tirlenwi ar gadwraeth natur ac archaeoleg presennol</li> <li>• Sŵn</li> <li>• Arogleuon</li> <li>• Gwarchod dŵr wyneb a dŵr daear</li> <li>• Trafnidiaeth a mynediad</li> <li>• Yr effaith weledol</li> </ul>

	Nid yw'r CDLI yn cynnig safleoedd tirlenwi, felly effaith fach fydd ar nodweddion cymhwysol.
--	--

<b>Rhanbarthol</b>	
<a href="#"><u>Strategaeth Adfywio Economaidd Dinas-ranbarth Bae Abertawe 2013 - 2030</u></a>	
<b>Manylion y Ddogfen</b>	<b>Effeithiau 'cyfunol' posibl</b>
<p>Mae Strategaeth Adfywio Economaidd Dinas-ranbarth Bae Abertawe yn cynrychioli fframwaith strategol uchelgeisiol er mwyn cefnogi De-orllewin Cymru a'i datblygiad economaidd i'r dyfodol. Mae'r strategaeth yn cynnwys 5 nod strategol:</p> <ul style="list-style-type: none"> <li>• Twf busnesau, cadw busnesau ac arbenigo</li> <li>• Medrus ac yn uchelgeisiol ar gyfer llwyddiant tymor hir</li> <li>• Creu cynifer o swyddi â phosibl i bawb</li> <li>• Gwybodaeth, economi ac arloesedd</li> <li>• Lleoedd nodedig a seilweithiau cystadleuol</li> </ul>	<p>Mae'r strategaeth hon yn cefnogi buddsoddiad economaidd yn ardal De-orllewin Cymru, gan gynnwys Sir Gaerfyrddin.</p> <p>Mae gan hynny'r potensial i arwain at fwy o dwf a datblygiad a gallai arwain at yr effeithiau cyfunol canlynol:</p> <ul style="list-style-type: none"> <li>• Hydroleg, ansawdd dŵr ac adnoddau dŵr</li> <li>• Pwysau poblogaeth</li> <li>• Pwysau hamdden</li> <li>• Effeithiau uniongyrchol ac anuniongyrchol trafnidiaeth</li> <li>• Darnio cynefinoedd</li> </ul>
<a href="#"><u>Bargen Ddinesig Bae Abertawe 2017</u></a>	
<b>Manylion y Ddogfen</b>	<b>Effeithiau 'cyfunol' posibl</b>

<p>Cafodd Bargen Ddinesig Bae Abertawe, sydd werth £1.3 biliwn, ei llofnodi ym mis Mawrth 2017. Honnir y bydd y Fargen yn trawsnewid tirwedd economaidd yr ardal, yn rhoi hwb o £1.8 biliwn i'r economi leol, ac yn creu bron 10,000 o swyddi newydd dros y 15 mlynedd nesaf. Ceir cyfeiriad at 11 o brosiectau mawr i gyd, gyda'r prosiectau penodol canlynol yn cael eu cynnig ar gyfer Sir Gaerfyrddin:</p> <ul style="list-style-type: none"> <li>• Pentref Llesiant a Gwyddor Bywyd yn Llanelli</li> <li>• Prosiect diwydiant creadigol yn Yr Egin yng Nghaerfyrddin</li> </ul> <p>Ceir 4 thema allweddol sef Cyflymu'r Economi, Gwyddor Bywyd a Llesiant, Ynni, a Gweithgynhyrchu Clyfar. Bydd gwell Seilwaith Digidol, rhwydweithiau diwifr y genhedlaeth nesaf a datblygu sgiliau a thalentau'r gweithlu yn tanategu pob un.</p>	<p>Mae'r Pentref Llesiant a Gwyddor Bywyd arfaethedig yn Llanelli wedi ei leoli ger Safle Morol Ewropeaidd Bae Caerfyrddin a'r Aberoedd. Mae ganddo'r potensial i achosi'r effeithiau cyfunol canlynol:</p> <ul style="list-style-type: none"> <li>• Effeithiau ar rywogaethau symudol (crynodiad o adar a phoblogaethau dyfrgwn)</li> <li>• Ansawdd Dŵr</li> <li>• Sŵn, aflonyddwch</li> <li>• Hamdden</li> <li>• Pwysau poblogaeth</li> <li>• Llygredd aer cysylltiedig â thrafnidiaeth</li> </ul>
<p><a href="#">Cydgyllun Trafnidiaeth Leol ar gyfer De-orllewin Cymru (2015 - 2020)</a></p>	
<p><b>Manylion y Ddogfen</b></p>	<p><b>Effeithiau 'cyfunol' posibl</b></p>
<p>Mae'r cydgyllun trafndiaeth leol yn nodi strategaeth hirdymor ar gyfer gwelliannau i drafndiaeth ar draws pedwar Awdurdod Lleol.</p> <ul style="list-style-type: none"> <li>• Cyngor Sir Caerfyrddin</li> <li>• Cyngor Bwrdeistref Sirol Castell-nedd Port Talbot</li> <li>• Cyngor Sir Penfro</li> <li>• Dinas a Sir Abertawe</li> </ul> <p>Mae'r amcanion yn cynnwys: Twf Economaidd, mynediad at gyflogaeth, mynd i'r afael â thlodi, teithio cynaliadwy a diogelwch a mynediad at wasanaethau.</p> <p>Mae'r cynllun yn nodi rhaglen o gynlluniau er mwyn gwella trafndiaeth ar draws Sir Gaerfyrddin.</p>	<p>Potensial i wella ansawdd aer drwy gamau lliniaru a gynigir.</p> <p>Mae'n cefnogi buddsoddiad mewn seilwaith teithio a allai yn ei dro gael effeithiau negyddol ar nodweddion cymhwysol mewn Safle Ewropeaidd, drwy aflonyddu ar gynefinoedd a'u darnio.</p>



### Cynllun Rheoli Traethlin Trwyn Larnog i Bentir St Ann 2 (2012)

Manylion y Ddogfen	Effeithiau 'cyfunol' posibl
<p>Mae Cynllun Rheoli Traethlin yn darparu asesiad ar raddfa fawr o'r risgiau sy'n gysylltiedig ag erydiad arfordirol a llifogydd ar yr arfordir. Mae hefyd yn cyflwyno polisïau i helpu i reoli'r risgiau hyn i bobl ac i'r amgylchedd datblygedig, hanesyddol a naturiol mewn modd cynaliadwy.</p> <p>Y ddogfen hon yw'r Cynllun Rheoli Traethlin ail genhedlaeth (CRhT2) ar gyfer y draethlin rhwng Trwyn Larnog (Bro Morgannwg) yn y dwyrain a Phentir St Ann (Sir Benfro) yn y gorllewin, ac mae'n cynnwys siroedd Bro Morgannwg, Pen-y-bont ar Ogwr, Castell-nedd Port Talbot, Abertawe, Sir Gaerfyrddin a Sir Benfro.</p> <p>Mae'r ardal astudio hefyd yn cynnwys aber afon Nedd, aber afon Tawe, aber afon Lluchwr (Cilfach Tywyn), ardal aberoedd y Tair Afon (Gwendraeth, Tywi a Thaf) ac Aberdaugleddau, yn ogystal â nifer o aberoedd llai.</p>	<p>Casgliad cyffredinol yr Asesiad Rheoliadau Cynefinoedd ar y Cynllun Rheoli Traethlin oedd y gallai ei bolisiau arwain at effeithiau andwyol ar uniondeb y safleoedd Natura 2000 canlynol:</p> <ul style="list-style-type: none"><li>• Ardal Cadwraeth Arbennig (ACA) Ardal Forol Sir Benfro;</li><li>• ACA Bae Caerfyrddin a'r Aberoedd;</li><li>• Ardal Gwarchodaeth Arbennig (AGA) Cilfach Tywyn; a</li><li>• Safle Ramsar Cilfach Tywyn.<ul style="list-style-type: none"><li>• Colli cynefin</li><li>• Llygru dŵr wyneb</li></ul></li></ul> <p>Mae asesiad o'r effeithiau cyfunol yn cyfeirio at gyfanswm yr holl effeithiau ar nodweddion o'r holl gynlluniau a phrosiectau yng nghyd-destun y prif amodau amgylcheddol. Ni nodwyd unrhyw effeithiau a allai, yn gyfunol â CRhT2 Larnog i Bentir St Ann, effeithio'n andwyol ar uniondeb y dynodiadau ACA, AGA neu Ramsar presennol.</p>

### **Adroddiad(au) Monitro Cynlluniau Gwastraff Rhanbarth De-orllewin Cymru**

Manylion y Ddogfen	Effeithiau 'cyfunol' posibl
<p>Prif bwrpas y Cynllun yw darparu fframwaith cynllunio defnydd tir a fydd o gymorth i ddarparu rhwydwaith cynhwysfawr, integredig a chynaliadwy o gyfleusterau rheoli gwastraff newydd yn Rhanbarth De-orllewin Cymru er mwyn delio â rhagolygon y gwastraff a fydd yn cael ei gynhyrchu yn y Rhanbarth yn 2013.</p>	<p>Mae gan bob un Awdurdod Unedol yn y Rhanbarth ddyletswydd i ddyrannu, yn eu cynllun datblygu eu hunain, rwydwaith integredig a digonol o gyfleusterau rheoli gwastraff er mwyn delio â'r gwastraff y rhagamcanir y bydd yn cael ei gynhyrchu yn eu hardal Awdurdod Lleol eu hunain. Wrth gynnal yr Asesiad Rheoliadau</p>

<p>Mae'r cynllun, sydd yn delio â'r holl wastraff a reolir, yn darparu fframwaith cynllunio defnydd tir ar gyfer y Rhanbarth ar gyfer y deng mlynedd nesaf.</p> <p>Mae'r Cynllun yn darparu canllawiau ar y modd y dylai Awdurdodau unigol yn y Rhanbarth gynllunio ar gyfer rheoli gwastraff yn gynaliadwy yn y dyfodol yn eu Cynlluniau Datblygu Unedol. Mae'n gwneud hynny drwy ragamcanu pa wastraff fydd yn cael ei gynhyrchu ym mhob Awdurdod yn ogystal â darparu sylwebaeth fras ar y gwahanol ddulliau rheoli gwastraff a'r cyfleusterau sydd ar gael. Er nad yw'r Cynllun yn dynodi safleoedd yn benodol, mae'n darparu'r wybodaeth berthnasol fel y gall pob Awdurdod Unedol yn y Rhanbarth ddyrannu safleoedd, neu i groesi'r ffin.</p>	<p>Cynefinoedd mae angen i ni fod yn ymwybodol o gynlluniau awdurdodau ffiniol ar gyfer rheoli gwastraff.</p> <p>Mae gan awdurdodau cynllunio ffiniol y potensial i achosi effeithiau cyfunol ar y safleoedd Ewropeaidd yn Sir Gaerfyrddin o ganlyniad i'w polisiau a'u cynigion rheoli gwastraff.</p> <ul style="list-style-type: none"> <li>• Dylid rhoi ystyriaeth i bresenoldeb rhywogaethau gwarchoddedig neu brin.</li> <li>• Llwch</li> <li>• Oriau gweithredu / aflonyddwch</li> <li>• Sbwriel</li> <li>• Effaith tirlenwi ar gadwraeth natur ac archaeoleg presennol</li> <li>• Sŵn</li> <li>• Arogleuon</li> <li>• Gwarchod dŵr wyneb a dŵr daear</li> <li>• Trafnidiaeth a mynediad</li> <li>• Yr effaith weledol</li> </ul> <p>Gall effeithiau cyfunol ddeillio o ganlyniad i natur datblygu cyfleuster rheoli gwastraff yn ardal y cynllun neu ardal cynllunio ffiniol.</p> <p>Mae'r cynlluniau gwastraff yn nodi "Pan nad yw'n bosibl / ymarferol i'r Awdurdod ddelio â'r holl wastraff a ragamcanir fydd yn deillio yn ei ardal, bydd CDLI yr Awdurdod hwnnw yn nodi sut y bydd yr elfen benodol honno o wastraff a gynhyrchir yn ei ardal yn cael ei rheoli gan gyfeirio at drefniadau trawsffiniol. Bydd gan ddyraniad cyfleusterau rheoli gwastraff yn y Rhanbarth gapasiti cronol fydd yn delio â'r holl wastraff y rhagamcanir y bydd yn cael ei gynhyrchu yn y Rhanbarth. Bydd angen cyfiawnhau'n llawn unrhyw gapasiti ychwanegol fydd yn uwch na lefel y gwastraff y rhagamcanir y bydd yn cael ei gynhyrchu yn y Rhanbarth.</p>
<p><b>Datganiad Technegol Rhanbarthol Gweithgorau Agregedig Rhanbarthol (2014)</b></p>	
<p><b>Manylion y Ddogfen</b></p>	<p><b>Effeithiau 'cyfunol' posibl</b></p>

<p>Prif bwrpas y datganiad yw nodi'r strategaeth ar gyfer darparu'r agregau yn rhanbarth Gogledd Cymru ar gyfer y cyfnod hyd at 2021. Fel sy'n briodol, bydd MPAAu yn Ne Cymru yn dilyn hynny yn cynnwys dyraniadau ar gyfer agregau yn y dyfodol yn eu hardal, fel rhan o'r broses CDU / CDLI. Felly bydd y Datganiad Technegol Rhanbarthol yn ceisio:</p> <ul style="list-style-type: none"> <li>• Gwneud y defnydd mwyaf o ddeunyddiau eilaidd a deunyddiau a ailgylchwyd a gwastraff mwynau.</li> <li>• Diogelu mwynau ar y tir y gallai fod eu hangen yn y tymor hir.</li> <li>• Cydnabod, pan ellir cyflawni egwyddorion datblygu cynaliadwy, ei bod y debygol y bydd ymestyn chwareli agregau presennol yn briodol.</li> <li>• Pan fo angen ardaloedd newydd o gyflenwad agregau, dylai'r rheiny ddod o leoliadau ble mae yna lefel isel o gyfyngiadau amgylcheddol a dylid ystyried goblygiadau trafndiaeth.</li> <li>• Cynnal y cyflenwad o agregau morol sydd yn gydnaws â gofynion ymarfer amgylcheddol da.</li> </ul>	<ul style="list-style-type: none"> <li>• Colli cynefin - cymryd tir</li> <li>• Colli cynefin ategol - cymryd tir ger safleoedd Ewropeaidd.</li> <li>• Effeithiau Darnio Cynefin - cymryd tir arfaethedig.</li> <li>• Lefelau uwch o aflonyddwch - llygredd acwstig, sŵn a golau; ac</li> <li>• Effeithiau Defnydd Cynyddol o Ffyrdd - Effeithiau o ganlyniad i niferoedd uwch o gerbydau trwm: <ul style="list-style-type: none"> <li>- mwy o effeithiau sŵn (lefel sŵn, parhad);</li> <li>- mwy o allyriadau cerbydau;</li> <li>- mwy o farwolaethau ar y ffordd; a</li> <li>- mwy o effeithiau darnio.</li> </ul> </li> </ul>
---	---

Lleol	
<a href="#">Symud Ymlaen yn Sir Gaerfyrddin: y 5 mlynedd nesaf (2018)</a>	
Manylion y Ddogfen	Effeithiau 'cyfunol' posibl
<p>Mae'r Cyngor wedi nodi bron 100 o brosiectau, cynlluniau neu wasanaethau â blaenoriaeth y mae am eu cyflawni dros y pum mlynedd nesaf i sicrhau mai Sir Gaerfyrddin yw'r "<i>lle gorau i fyw a gweithio ynddo ac i ymweld ag ef</i>". Bydd y Cyngor yn buddsoddi mewn meysydd allweddol wrth geisio gwella llesiant economaidd, amgylcheddol, cymdeithasol a diwylliannol y sir.</p>	<p>Mae ganddo'r potensial i gyflawni effeithiau lliniarol ar gyfer rhai effeithiau posibl, megis gall gwelliannau i'r system garthffosiaeth greu effeithiau positif, yn ogystal â gwelliannau i lwybrau teithio llesol a allai gyfrannu at welliannau mewn ansawdd aer.</p> <p>Mae nifer o'r prosiectau a amlinellir i'w cyflawni yn y strategaeth yn agos i safleoedd dynodedig Ewropeaidd.</p>

	<p>Mae'r effeithiau cyfunol posibl yn cynnwys:</p> <ul style="list-style-type: none"> <li>• Ansawdd aer</li> <li>• Aflonyddwch (sŵn, golau, hamdden)</li> <li>• Darnio cynefinoedd</li> <li>• Ansawdd Dŵr</li> <li>• Cyflenwad Dŵr</li> </ul>
<p><a href="#">Trawsnewidiadau: Cynllun Adfywio Strategol ar gyfer Sir Gaerfyrddin - 2015-2030</a></p>	
<p><b>Manylion y Ddogfen</b></p>	<p><b>Effeithiau 'cyfunol' posibl</b></p>
<p>Mae'r dirwedd economaidd yn datblygu ochr yn ochr â safle Sir Gaerfyrddin fel rhan o Ddinas-ranbarth newydd Bae Abertawe y mabwysiadwyd y strategaeth ar ei gyfer gan y Cyngor; "erbyn 2030, bydd Sir Gaerfyrddin yn rhan hyderus, uchelgeisiol a chysylltiedig o Ddinas-Ranbarth Ewropeaidd."</p> <p>Mae'r safleoedd adfywio strategol a amlygwyd yn cynnwys:</p> <p>Llynnoedd Delta</p> <p>Y Goleudy</p> <p>Parc Bwyd Cross Hands</p> <p>Canol Tref Caerfyrddin</p> <p>Canol Tref Llanelli</p>	<p>Mae nifer o'r prosiectau a amlinellir i'w cyflawni yn y cynllun yn agos i safleoedd dynodedig Ewropeaidd.</p> <p>Mae'r effeithiau generig sydd yn gysylltiedig â thwf a datblygu yn cynnwys:</p> <ul style="list-style-type: none"> <li>• Ansawdd aer</li> <li>• Aflonyddwch (sŵn, golau, hamdden)</li> <li>• Darnio cynefinoedd</li> <li>• Ansawdd Dŵr</li> <li>• Cyflenwad Dŵr</li> </ul>

Canol Tref Rhydaman	
<a href="#">Cynllun Darparu Tai Fforddiadwy 2016 - 2020: Darparu mwy o dai ar gyfer pobl Sir Gaerfyrddin – 2015 – 2030</a>	
<b>Manylion y Ddogfen</b>	<b>Effeithiau 'cyfunol' posibl</b>
<p>Mae'r cynllun hwn yn nodi gweledigaeth bum mlynedd y Cyngor ar gyfer cynyddu'r cyflenwad o dai fforddiadwy gymaint ag y bo modd. Ei ddiben yw manylu ynghylch sut a ble y bydd mwy o dai yn cael eu darparu a pha adnoddau fydd yn cael eu defnyddio a faint yn fwy o dai y gellid o bosibl gael mynediad iddynt. Mae hefyd yn amlinellu sut y gellir cyflwyno rhaglen adeiladu newydd uchelgeisiol.</p> <p>Bydd y rhaglen i ddechrau yn darparu dros 1000 o dai fforddiadwy ychwanegol dros bum mlynedd, gyda chyfanswm y buddsoddiad yn fwy na £60 miliwn.</p>	<p>Mae'r effeithiau generig sydd yn gysylltiedig â thwf a datblygu yn cynnwys:</p> <ul style="list-style-type: none"> <li>• Ansawdd aer</li> <li>• Aflonyddwch (sŵn, golau, hamdden)</li> <li>• Darnio cynefin</li> <li>• Ansawdd Dŵr</li> <li>• Cyflenwad Dŵr</li> </ul>
<a href="#">Cynllun Rheoli Cyrchfannau Sir Gaerfyrddin 2015 – 2020 (Mehafin 2015) – Partneriaeth Cyrchfannau Sir Gaerfyrddin</a>	
<b>Manylion y Ddogfen</b>	<b>Effeithiau 'cyfunol' posibl</b>
<p>Diben Cynllun Rheoli Cyrchfannau (CRhC) Sir Gaerfyrddin yw egluro'r hyn y mae'n bwysig ei gael yn iawn ar gyfer y dyfodol, llunio polisiau a blaenoriaethau, cyfeirio adnoddau a ffurfio'r sail i bobl, busnesau a sefydliadau gydweithio i gyflawni nodau cyffredin.</p>	<ul style="list-style-type: none"> <li>• Potensial i'r cynllun gynyddu lefelau aflonyddwch o ganlyniad i fwy o dwristiaeth ac felly mwy o weithgarwch hamdden.</li> <li>• Gall lefelau uwch o dwristiaeth a chyflogaeth arwain at fwy o symudiadau trafniadaeth, a allai wedyn arwain at fwy o sŵn / aflonyddwch a lefelau uwch o lygredd atmosfferig.</li> </ul>

<a href="#"><u>Strategaeth Leol ar gyfer Rheoli Perygl Llifogydd (2013)</u></a>	
<b>Manylion y Ddogfen</b>	<b>Effeithiau 'cyfunol' posibl</b>
Mae'r ddogfen hon yn nodi'r Awdurdodau Rheoli Risg yn Sir Gaerfyrddin, gofynion allweddol a chynnwys y strategaeth, ac mae'n amlinellu'r amcanion a'r mesurau lefel uchel ar gyfer gweithredu'r strategaeth. Yn ogystal, mae'r ddogfen hon yn nodi'r ffynonellau posibl a allai ariannu'r broses o weithredu'r mesurau. Mae'r ddogfen hefyd yn trafod y cyd-destun o fewn yr hwn y mae'n ofynnol i'r strategaeth gyflawni manteision amgylcheddol ehangach.	Ni chynigir unrhyw fesurau strwythurol i reoli risg llifogydd yn y strategaeth, ac felly mae'n annhebygol y bydd yna unrhyw effeithiau cyfunol. Fodd bynnag, mae'r strategaeth yn nodi, pe bai gofynion am fesurau strwythurol yn codi, y byddai'r strategaeth yn destun Asesiad Rheoliadau Cynefinoedd a gallai effeithiau cyfunol fod yn bosibl.  Gallai'r rhai hynny gynnwys aflonyddwch, rhwystrau i ymfudo a llygredd.
<a href="#"><u>Y Cynllun Rheoli Perygl Llifogydd ar gyfer Ardal Basn Afon Gorllewin Cymru</u></a>	
<b>Manylion y Ddogfen</b>	<b>Effeithiau 'cyfunol' posibl</b>
	Daeth yr Asesiad Rheoliadau Cynefinoedd o'r Cynllun Rheoli Perygl Llifogydd i'r casgliad bod y cynllun yn cynnwys manylion annigonol er mwyn sefydlu effeithiau arwyddocaol, ac o ganlyniad mae'r gwaith o asesu'r mesurau hyn wedi cael ei neilltuo ar gyfer cynlluniau neu brosiectau ar haen is. Bydd Asesiad Amgylcheddol ac Asesiad Rheoliadau Cynefinoedd yn cael eu cynnal ar y cynlluniau neu brosiectau haen is hyn.  Mae safleoedd sy'n berthnasol i Sir Gaerfyrddin na ellid sgrinio allan eu heffeithiau arwyddocaol tebygol, yn cynnwys: <ul style="list-style-type: none"> <li>• Cilfach Tywyn</li> <li>• Elenydd Mallaen</li> </ul>

- Afonydd Cleddau
- Coetiroedd Gogledd Sir Benfro
- Safleoedd Ystlumod Sir Benfro a Llynnoedd Bosherton
- Afon Wysg
- Afon Gwy

Cafodd y safleoedd eu sgrinio i mewn ar gyfer effeithiau posibl ar rywogaethau symudol (adar, dyfrgwn, llyswennod pendoll, penlletwad, gwangod, ystlumod)

## Atodiad 7 Ymatebion i'r Ymgynghoriad ar Adroddiad Sgrinio'r Asesiad Rheoliadau Cynefinoedd o'r Strategaeth a Ffefrir

Sylwer: Mae testun a ddarperir mewn <b>coch</b> yn destun sydd wedi'i ychwanegu mewn ymateb i'r sylwadau a ddarperir yn yr adroddiad hwn.	
Sefydliad/Sylw	Ymateb/Cam Gweithredu
Cyfoeth Naturiol Cymru - Sharon Luke	
Sylwadau Cyffredinol	
Cyfeirir at Reoliadau 2010 drwy'r adroddiad cyfan; mae angen diweddarau hyn i Reoliadau Cadwraeth Cynefinoedd a Rhywogaethau 2017.	Nodwyd a diwygiwyd drwy'r ddogfen gyfan.
Tabl 1 Asesiad Rheoliadau Cynefinoedd: Camau Allweddol	
<ul style="list-style-type: none"> <li>O dan y diben ar gyfer Asesiad Priodol, byddem yn cynnwys yr egwyddor ragofalus ac na fydd y cynllun yn cael effaith andwyol ar uniondeb y safleoedd.</li> </ul>	<p>Cytunwyd. Newidiwyd y geiriad i ddarllen:</p> <p><u><a href="#">Sicrhau na fydd y cynllun yn cael effaith andwyol ar uniondeb safleoedd.</a></u></p> <p>Ystyried effeithiau ar uniondeb y safle, naill ai'n unigol neu'n gyfunol â chynlluniau a phrosiectau eraill, gan ystyried strwythur, swyddogaeth ac amcanion cadwraeth y safle, <u>a chan gymhwyso'r egwyddor ragofalus.</u> Pan gaiff effeithiau andwyol eu nodi <u>neu lle maent yn aros yn anhysbys</u>, asesu opsiynau lliniaru er mwyn nodi effeithiau ar uniondeb y safle. Dylai'r cam hwn gynnwys ymgynghoriad. Os na fydd opsiynau lliniaru yn arwain at osgoi effeithiau andwyol, gellir ond rhoi caniatâd os dilynir y ddau gam sy'n weddill.</p>
1.3.1. Rydym yn cydnabod y bydd yr Asesiad Rheoliadau Cynefinoedd ar gyfer y dyraniadau safle-benodol yn cael ei wneud fel rhan o'r gwaith o lunio'r CDLI Adneuo.	Nodwyd y sylwadau.
1.4.1. Rydym yn cynghori bod y cyfeiriad at Reoliad 85B (3) yn anghywir. Mae Rheoliad 77 yn cwmpasu ymgynghori â'r corff cadwraeth natur perthnasol.	Cywirwyd.
2.2.1. Dylai hyn gyfeirio at reoliad 63 (1).	Cywirwyd.
2.3. Dylai hyn gyfeirio at Reoliadau Cadwraeth Cynefinoedd a Rhywogaethau 2017.	Cywirwyd drwy'r ddogfen gyfan.



<p>3.1.1. Caiff effeithiau posibl oddi ar y safle eu rhestru yma ond ni soniwyd amdanynt yn gynharach yn yr adroddiad.</p>	<p>Ychwanegwyd y geiriad at Dabl 1. O dan Sgrinio – Pwrpas, disgrifio sut y mae'n rhaid i'r cam sgrinio ystyried y posibilrwydd o effeithiau oddi ar y safle. Mae'r Tabl bellach yn darllen:</p> <p>Proses ar gyfer nodi effeithiau cynllun neu brosiect ar safle Ewropeaidd, naill ai'n unigol neu'n gyfunol, ac ystyried a fydd yr effeithiau tebygol yn arwyddocaol. <a href="#">Bydd hyn yn cynnwys ystyried y posibilrwydd o effeithiau uniongyrchol, anuniongyrchol a thrawsffiniol.</a></p>
<p>3.1.3 Dylid cynnwys Ymgeisydd am Ardal Cadwraeth Arbennig (ymgeisydd ACA) Ardal Forol Gorllewin Cymru.</p>	<p>Cywirwyd. Mae Ffigur 1 hefyd wedi'i gywiro i gynnwys ymgeisydd ACA Ardal Forol Gorllewin Cymru. Mae Atodiad 1 hefyd wedi'i ddiweddarau i gynnwys gwybodaeth ac amcanion cadwraeth ymgeisydd ACA Ardal Forol Gorllewin Cymru.</p>
<p>3.2.3. Byddem yn cywiro hyn i ddarllen 'nodweddion y safleoedd N2K'. Byddem hefyd yn cynghori bod y geiriad 'Rhaid i'r Cynllun beidio â thanseilio amcanion cadwraeth y safleoedd' yn cael ei gynnwys.</p>	<p>Cywirwyd. Mae'r paragraff nawr yn darllen:</p> <p>Mae'r cam sganio yn nodi <u>nodweddion safleoedd N2K</u> y gall y cynllun effeithio arnynt cyn belled ag sydd yn angenrheidiol ar gyfer safleoedd, ac yn nodi perthynas a chysylltiadau achosol rhwng cynigion y cynllun a nodweddion cymhwysol y safleoedd. <a href="#">Rhaid i'r Cynllun beidio â thanseilio amcanion cadwraeth y safleoedd.</a></p>
<p>3.2.8 Dylid cynnwys aflonyddwch.</p>	<p>Yn syml, mae'r paragraff hwn yn rhoi enghreifftiau o'r mathau o effeithiau a allai gael eu hachosi gan ddatblygiad ac felly nid yw'n gynhwysfawr. Tabl 2. Mae'n cwmpasu aflonyddwch yn fanylach.</p>
<p>Tabl 2 Rhestrau sganio a dewis safleoedd ar gyfer safleoedd y gallai'r cynllun effeithio arnynt</p>	
<ul style="list-style-type: none"> <li>Nid yw Afon Tywi wedi'i chynnwys o dan Adran 2 yr ACA.</li> </ul>	<p>Cywirwyd i gynnwys afon Tywi.</p>
<ul style="list-style-type: none"> <li>Mae Twyni Bae Caerfyrddin wedi'u cynnwys yn anghywir o dan Adran 3.</li> </ul>	<p>Cywirwyd.</p>
<ul style="list-style-type: none"> <li>Mae angen ychwanegu Safle Ymgeisydd Ardal Forol Gorllewin Cymru at Adran 4.</li> </ul>	<p>Wedi'i gywiro i gynnwys ymgeisydd ACA Ardal Forol Gorllewin Cymru.</p>

<ul style="list-style-type: none"> <li>Rydym yn awgrymu y dylid cynnwys Afon Tywi a Charmel yn Adran 6.</li> </ul>	<p>Anghytuno. Nid yw'r Cynllun Rheoli na'r Ffurflen Ddata Safonol ar gyfer Afon Tywi na Chernydd Carmel yn cyfeirio at hamdden fel rhywbeth sydd i'w ystyried fel pwysau neu fygythiad ar nodweddion yr ACA ac felly nid yw wedi ei gynnwys i'w ystyried o dan yr adran hon.</p>
<ul style="list-style-type: none"> <li>Rydym am gael eglurhad ynghylch sut y cafodd yr holl safleoedd eu sgrinio allan o Adran 7 y gallai darpariaeth trafndiaeth newydd neu estynedig neu seilwaith arall effeithio arnynt. Gallai'r rhain fod yn rhwystrau i bysgod mudol, ystlumod a dyfrgwn.</li> </ul>	<p>Cytuno. Bydd hyn yn cael ei gywiro a'i ystyried ymhellach yn adroddiad adneuo'r Asesiad Rheoliadau Cynefinoedd.</p>
<ul style="list-style-type: none"> <li>Byddem yn ychwanegu Elenydd-Mallaen at safleoedd Adran 7 y gallai mwy o ddyddodi llygryddion aer effeithio arnynt. Mae hyn oherwydd y gallai llygredd aer effeithio ar ddeiet ac arferion nythu'r cudyll bach.</li> </ul>	<p>Anghytuno. Nid yw cynllun rheoli Elenydd-Mallaen yn cyfeirio at unrhyw sensitifrwydd ar ran y cudyll bach na'i ysglyfaeth i faterion ansawdd aer yn yr amcanion cadwraeth neu'r gofynion rheoli ac felly nid ydynt wedi'u cynnwys i'w hystyried o dan yr adran hon.</p>
<ul style="list-style-type: none"> <li>Roedd Adran 14 yn cynnwys Cwm Doethïe nad yw'n enw llawn ar y safle, byddem yn ei ddileu gan nad yw'n cynnwys unrhyw rywogaethau symudol. Dylid ychwanegu Ardal Gwarchodaeth Arbennig (AGA) Elenydd.</li> </ul>	<p>Nodwyd a chywirwyd. Mae Cwm Doethïe wedi'i ddileu ac mae AGA Elenydd-Mallaen wedi'i hychwanegu.</p>
<ul style="list-style-type: none"> <li>Byddem yn disgwyl i'r un safleoedd (gan ddileu Cwm Doethïe unwaith eto) gael eu nodi o dan Adran 15 fel yn Adran 14.</li> </ul>	<p>Nodwyd a chywirwyd yn unol â hynny fel yr uchod.</p>
<ul style="list-style-type: none"> <li>Adran 16 – Nid ydym yn cytuno â'r casgliad nad oes angen ystyried unrhyw safleoedd ymhellach. Os oes posibilrwydd o aflonyddu ar rywogaethau fel y nodir yn Adran 14 o'r Tabl yna mae posibilrwydd o achosi marwolaethau. Byddem yn disgwyl i'r un safleoedd gael eu cynnwys yn y ddwy adran.</li> </ul>	<p>Er ein bod yn cytuno bod yna berygl o farwolaethau os oes posibilrwydd o aflonyddu ar rywogaethau a nodir yn adran 14, at ddibenion yr Asesiad Rheoliadau Cynefinoedd hwn ystyrir y bydd effeithiau'r categori hwn yn cael eu cipio'n effeithiol drwy gyfrwng Adran 14 o'r tabl. Felly, er mwyn osgoi dyblygu, caiff safleoedd eu sgrinio allan o'r adran hon.</p> <p>Mae'r geiriad a ganlyn wedi'i ychwanegu at Adran 16 fel eglurhad:</p> <p><u><a href="#">Posibilrwydd o farwolaethau o ganlyniad i aflonyddwch; fodd bynnag, er mwyn osgoi dyblygu, rhoddir sylw i hyn o dan adran 14.</a></u></p>
<ul style="list-style-type: none"> <li>Mae angen ystyried nodweddion symudol y tu allan i ffiniau'r safle dynodedig.</li> </ul>	<p>Ystyrir nodweddion symudol y tu allan i ffiniau safleoedd dynodedig yn Adran 5 – Cynlluniau a allai effeithio ar rywogaethau symudol.</p>

<p>3.2.9. Dylai'r effeithiau sy'n gysylltiedig â datblygu gynnwys effeithiau dŵr ffo o dir halogedig.</p>	<p>Bydd effeithiau'r dŵr ffo o dir halogedig yn cael eu hystyried o dan Adran 2 – Cynlluniau a allai effeithio ar yr amgylchedd dyfrol.</p> <p>Mae'r geiriad canlynol wedi'i ychwanegu at Adran 2 i roi eglurhad:</p> <p>Safleoedd i fyny'r afon neu i lawr yr afon o ardal y cynllun yn achos safleoedd sydd yn afonydd neu'n aberoedd. <a href="#"><u>Mae'r effeithiau a ystyrir yn cynnwys effeithiau lleol ar adnoddau ac ansawdd dŵr wyneb/dŵr daear, sy'n deillio o newidiadau mewn dŵr ffo, gwaddodiad, erydiad ac ati.</u></a></p>
<p>Tabl 4, 5 a 6</p>	
<p>Mae angen cynnwys Ymgeisydd ACA Ardal Forol Gorllewin Cymru.</p>	<p>Cytunwyd. Mae Ymgeisydd ACA Gorllewin Cymru wedi'i gynnwys erbyn hyn.</p>
<p>Tabl 6 Sgrinio rhagarweiniol y Safleoedd Ewropeaidd y nodwyd eu bod yn agored i effeithiau ar yr arfordir.</p>	
<ul style="list-style-type: none"> <li>• Dylid ystyried a ddylai teitl y tabl hwn fod yn rhywogaethau symudol gan ei fod yn cynnwys ACA Caeau'r Mynydd Mawr.</li> </ul>	<p>Cytunwyd a chywirwyd.</p>
<ul style="list-style-type: none"> <li>• Mae'r holl rywogaethau pysgod wedi'u sgrinio allan oherwydd ansawdd y dŵr er nad yw hyn yn glir; nid yw aflonyddwch a rhwystrau wedi'u cynnwys.</li> </ul>	<p>Fodd bynnag, mae unrhyw effeithiau o ganlyniad i aflonyddwch yn cael eu hystyried ar wahân o dan Adran 14.</p>
<ul style="list-style-type: none"> <li>• Rydym yn cwestiynu a ddylid cynnwys Elenydd-Mallaen ar gyfer crynodiad o adar?</li> </ul>	<p>Cytunwyd, newidiwyd i gynnwys Elenydd-Mallaen</p>
<ul style="list-style-type: none"> <li>• Mae angen egluro pam fod ystlumod pedol lleiaf wedi cael eu sgrinio allan pan fo gennym gofnodion a safleoedd clwydo hysbys yn Sir Gaerfyrddin.</li> </ul>	<p>Cytunwyd, bydd yr ystlum pedol lleiaf yn cael ei sgrinio i mewn ar sail ragofalus.</p>
<p>3.2.19 Efallai y bydd y paragraff hwn mewn lle gwell cyn y tabl sgrinio (6) er mwyn deall pam fod rhywogaethau pysgod wedi cael eu sgrinio allan.</p>	<p>Cytunwyd, mae'r tabl sgrinio bellach wedi'i osod ar ddiwedd yr adran hon.</p>
<p>3.2.20 Mae angen diweddarau gyda'r amcanion cadwraeth newydd ar gyfer yr ACA.</p>	<p>Rydym yn cydnabod ein bod wedi derbyn yr amcanion diweddaraf fel rhan o sylwadau CNC i adroddiad sgrinio'r Asesiad Rheoliadau Cynefinoedd ac rydym wedi diweddarau'r amcanion cadwraeth yn Atodiad 1 ac wedi'u cywiro yn y testun</p> <p>Mae'r paragraff nawr yn darllen:</p>

	<p>Cafodd yr amcanion cadwraeth ar gyfer ACA Caeau'r Mynydd Mawr eu diweddarau gan CNC yn 2016, er mwyn adlewyrchu'r wybodaeth a'r ddealltwriaeth ddiweddaraf mewn perthynas â'r safle a'i nodweddion. Mae'r amcanion cadwraeth wedi'u diweddarau hyn yn datgan, er mwyn bod yn hyfyw yn y tymor hir, bod angen 'o leiaf 100 hectar o gynefinoedd fod ar gael' ar gyfer poblogaeth brithregion y gors, 'gyda chysylltedd digonol yn gysylltiedig ag unedau craidd yr ACA'. Mae'n ofynnol bod yr unedau ACA craidd yn darparu o leiaf 17.5 hectar o gynefin sydd ar gael tuag at y targed hwn, ac yn darparu o leiaf 6 hectar o gynefin da yn ACA Caeau'r Mynydd Mawr.</p>
3.2.25 Rydym yn cytuno y bydd angen sgrinio manwl gan ei bod yn hysbys bod y rhywogaeth i'w chael ar y ffin sirol â Sir Benfro mewn ardaloedd fel Cenarth.	Nodwyd. Rhoddir sylw manylach i hyn ar y cam sgrinio manwl.
3.2.29 Nodir y pellter o ffin Sir Gaerfyrddin fel 16km yn y pwynt hwn, ond mae'n dweud 6.9km yn adran 3.1.4. Mae angen ychwanegu Ystlumod Pedol Lleiaf gan fod yna gofnodion ar gyfer Sir Gaerfyrddin, a daethpwyd o hyd i safle clwydo (mamolaeth o bosibl) hefyd yn ardal Llansteffan yn ystod y blynyddoedd diwethaf.	Mae hyn bellach wedi'i gywiro yn adran 3.1.4 gan fod y safle 23km y tu allan i Sir Gaerfyrddin mewn gwirionedd. Mae ystlumod pedol lleiaf bellach wedi'u sgrinio i mewn ar sail ragofalus.
3.2.32 Mae testun ar goll o ddiwedd y paragraff hwn.	Mae'r 'Felly,' y cyfeiria hyn ato yn awr wedi'i ddileu.
3.2.31-3.2.36 Dyfrgwn Ewropeaidd. Dylid ystyried safleoedd bridio yn yr adran hon.	<p>Cyfeirir at safleoedd bridio yn y paragraff hwn:</p> <p>3.2.31 Mae dyfrgwn Ewropeaidd yn nodweddion dynodedig mewn nifer o safleoedd Ewropeaidd yr ystyrir eu sgrinio o fewn y ddogfen hon, gan gynnwys Ardaloedd Cadwraeth Arbennig Afon Tywi, Afon Teifi, Afonydd Cleddau, Bae ac Aberoedd Sir Gaerfyrddin, Safleoedd Ystlumod Sir Benfro a Llynnoedd Bosherton, Ardal Forol Sir Benfro, Afon Gwy ac Afon Wysg. Mae cynlluniau rheoli ar gyfer yr holl safleoedd y cyfeiriwyd atynt eisoes yn amlygu y gall 'datblygiadau sydd yn effeithio ar <b>safleoedd gorffwys a bridio</b> y tu allan i ffiniau SAC' effeithio ar ddyfrgwn.</p>

	<p>Mae'r testun wedi'i newid i roi eglurhad pellach:</p> <p><b><u>3.2.36 Yng ngoleuni hyn, bydd angen gwneud gwaith sgrinio manwl i nodi unrhyw ddyraniadau safle a allai effeithio ar y defnydd a wneir gan ddyfrgwn o ardaloedd addas o dir ar gyfer bridio a gorffwys y tu allan i ffin yr ACA.</u></b></p>
3.2.37 Nid ydym yn cytuno nad yw'r naill rywogaeth na'r llall yn defnyddio unrhyw rai o'r dyfrffyrdd. Mae Bae Caerfyrddin a'r Aberoedd ac Ymgeisydd ACA Ardal Forol Gorllewin Cymru yn perthyn i ardal y cynllun.	Mae'r adran hon wedi'i hailenwi: <b><i>Dolffiniaid trwynbwl, Morloi Llwyd a Llamidyddion yr Harbwr</i></b> er mwyn cynnwys prif nodweddion Ymgeisydd ACA Ceg Môr Hafren ac mae'r paragraffau sy'n dilyn wedi'u hailddrafftio yng ngoleuni sylw CNC.
3.2.38 Mae angen rhoi ystyriaeth i AGA Elenydd-Mallaen o dan AGA Crynodiadau Adar a'i nodweddion symudol, yn arbennig y barcud, y cudyll bach a'r hebog tramor. Nodir yr AGA yn Nhabl 7.	Mae ystyriaeth yn awr yn cael ei rhoi i Grynodiadau Adar Elenydd-Mallaen o dan yr adran hon.
Tabl 7 Sgrinio rhagarweiniol y Safleoedd Ewropeaidd y nodwyd eu bod yn agored i effeithiau hamdden.	
<ul style="list-style-type: none"> <li>Mae ACA Afon Tywi ar goll o'r tabl hwn. Awgrymwn fod yna bwysau posibl yn sgil mwy o gychod hwylio/caiacio ac ati.</li> </ul>	Cytunwyd. Mae afon Tywi wedi'i sgrinio i mewn yn seiliedig ar y posibilrwydd o fwy o aflonyddu ar ddyfrgwn.
<ul style="list-style-type: none"> <li>Credwn y dylid hefyd gynnwys ACA Cernydd Carmel gan fod posibilrwydd o fwy o bwysau yn sgil cynnydd yn nifer yr ymwelwyr â'r gwarchodfeydd.</li> </ul>	Cytunwyd. Er nad yw hamdden wedi ei restru fel bygythiad ar ffurflen ddata safonol Natura 2000 neu gynllun rheoli'r safle, oherwydd agosrwydd ACA Cernydd Carmel at derfynau aneddiadau presennol ac at ardal dwf Crosshands, caiff ei sgrinio i mewn ar sail ragofalus.
3.2.56 Mae'n cyfeirio at Asiantaeth yr Amgylchedd, dylai hyn ddarllen fel CNC.	Cywirwyd.
3.2.59 Defnyddir yr acronym ar gyfer CNC yn yr adran hon er bod CNC wedi'i ddefnyddio o flaen llaw yn y ddogfen.	Cywirwyd.
Tabl 9 Sgrinio rhagarweiniol y Safleoedd Ewropeaidd y nodwyd eu bod yn agored i effeithiau ar ansawdd dŵr.	
<ul style="list-style-type: none"> <li>Bydd ACA Twyni Bae Caerfyrddin yn cael ei hychwanegu oherwydd y cynefin llaciau a nodweddion llysiâu'r afu petalog.</li> </ul>	Cywirwyd i gynnwys ACA Twyni Bae Caerfyrddin. Mae Tabl 2 hefyd wedi'i newid i adlewyrchu hyn.

3.2.68 Mae angen ystyried rhywogaethau symudol fel ystlumod a dyfrgrwn ar gyfer safleoedd y tu allan i ffin Sir Gaerfyrddin.	Cytunwyd. Mae ACA Safleoedd Ystlumod Sir Benfro a Llynnoedd Bosherton wedi'u sgrinio i mewn.
Tabl 11 Sgrinio rhagarweiniol y Safleoedd Ewropeaidd y nodwyd eu bod yn agored i effeithiau aflonyddwch, effeithiau llygredd golau a sŵn.	
Nid oes gan ACA Cwm Doethïe-Mynydd Mallaen unrhyw nodweddion rhywogaethau symudol wedi'u rhestru felly mae'n bosibl y gellir ei sgrinio allan.	Cywirwyd. Mae ACA Cwm Doethïe-Mynydd Mallaen bellach wedi'i sgrinio allan o'r adran hon.
Mae AGA Elenydd Mallaen i'w hychwanegu a'i sgrinio i mewn.	Cywirwyd i gynnwys Elenydd Mallaen. Mae Tabl 2 hefyd wedi'i newid i adlewyrchu hyn.
Gall coetiroedd Gogledd Sir Benfro fod angen eu sgrinio yn ôl i mewn yn sgil cofnodion ystlumod du ar y ffin sirol a materion posibl yn ymwneud â goleuadau ac aflonyddwch.	Cytunwyd. Sgriniwyd i mewn ar sail ragofalus.
Tabl 12 Crynodeb o'r sgrinio rhagarweiniol yn seiliedig ar ragamcaniad twf cyffredinol y Strategaeth a Ffefrir.	
<ul style="list-style-type: none"> <li>Amgylchedd dyfrol - Mae angen ystyried cysylltiadau hydrolegol hefyd.</li> </ul>	<p>Cytunwyd. Mae'r testun sgrinio lefel generig wedi'i ddiwygio bellach i ddarllen:</p> <p>Effeithiau ond yn debygol pan fo datblygiad yn agos i gwrs dŵr sydd yn llifo i mewn/allan o safle. <a href="#">Rhaid ystyried y cysylltiadau hydrolegol hefyd.</a></p>
<ul style="list-style-type: none"> <li>Rhywogaethau symudol – mae angen ychwanegu Ystlumod Pedol Lleiaf.</li> </ul>	Cywirwyd.
<ul style="list-style-type: none"> <li>Rhywogaethau symudol – mae angen ychwanegu AGA daearol (Elenydd-Mallaen)</li> </ul>	Cywirwyd
<ul style="list-style-type: none"> <li>Datblygu: Llygredd aer – nid ydym yn cytuno â'r lefel sgrinio generig; mae potensial i amaethyddiaeth ddwys a ffynonellau diwydiannol eraill gael effaith.</li> </ul>	<p>Cytunwyd. Newidiwyd geiriad y sgrinio lefel generig i fynd i'r afael â hyn. Mae'r testun nawr yn darllen:</p> <p>Datblygiadau sydd yn arwain at gynnydd mewn traffig ar ffyrdd o fewn 200m o safleoedd sensitif a nodwyd. <a href="#">Bydd ystyriaeth hefyd yn cael ei rhoi i unrhyw effeithiau posibl yn sgil amaethyddiaeth ddwys a ffynonellau diwydiannol eraill.</a></p>
Tabl 14 Crynodeb o sgrinio rhagarweiniol Polisi Strategol drafft	

Adroddiad Sgrinio Asesiad Rheoliadau Cynefinoedd - Ymatebion

<ul style="list-style-type: none"> <li>SP8 Seilwaith – mae angen egluro pam fod hyn wedi cael ei sgrinio allan, credwn y gallai gael effeithiau posibl ar safleoedd a nodweddion.</li> </ul>	<p>Cytunwyd. Bydd y polisi'n cael ei sgrinio yn ôl i mewn ac yn cael ei ystyried ymhellach yng ngoleuni polisiâu penodol a dyraniadau safle er mwyn pennu effeithiau arwyddocaol tebygol. Sgriniwyd i mewn o dan Gategori I.</p>
<ul style="list-style-type: none"> <li>SP12 Datblygu Gwledig – a ddylem ystyried datblygu amaethyddol o dan hyn? Os felly, ni ellir ei sgrinio allan.</li> </ul>	<p>Nid yw'r Polisi Strategol ar Ddatblygu Gwledig yn ystyried datblygu amaethyddol. Mae'r materion hyn yn cael eu hystyried o dan ddeddfwriaeth a pholisi cynllunio cenedlaethol presennol, a bydd polisiâu manwl pellach yn cael eu datblygu yn y Cynllun Adneuo.</p>
<ul style="list-style-type: none"> <li>SP17 Trafnidiaeth a Hygyrchedd - mae angen egluro pam y cafodd hyn ei sgrinio allan, credwn y gallai gael effeithiau posibl ar safleoedd a nodweddion.</li> </ul>	<p>Cytunwyd. Bydd y polisi'n cael ei sgrinio yn ôl i mewn ac yn cael ei ystyried ymhellach yng ngoleuni polisiâu penodol a dyraniadau safle er mwyn pennu effeithiau arwyddocaol tebygol. Sgriniwyd i mewn o dan Gategori I.</p>
<ul style="list-style-type: none"> <li>SP18 Adnoddau Mwynol - ni ddylid sgrinio hyn allan oherwydd ACA Cernydd Carmel.</li> </ul>	<p>Anghytuno. Polisi diogelu adnoddau mwynol yw'r polisi hwn ac nid yw'n hwyluso'r broses o symud dyddodion mwynau. Mae'r polisi hwn, yn ei hanfod, yn darparu ail haen o ddiogelu'r safle rhag datblygiad ac felly caiff ei sgrinio allan fel un sy'n debygol o gael effeithiau arwyddocaol.</p>
<ul style="list-style-type: none"> <li>3.4.2 Dylid ychwanegu Polisiâu Strategol Pellach o Dabl 14, megis adnoddau mwynol.</li> </ul>	<p>Bydd yr adran hon yn cael ei diweddarau'n unol â hynny.</p>
<p>Atodiad 1: Amcanion cadwraethol safleoedd a nodwyd sydd o fewn clustogfa 15km o Sir Gaerfyrddin.</p> <ul style="list-style-type: none"> <li>Gellir gweld yr amcanion cadwraeth diweddaraf ar gyfer y safleoedd yn yr atodiadau i'r llythyr hwn.</li> </ul>	<p>Mae'r amcanion cadwraeth wedi'u newid i adlewyrchu'r wybodaeth ddiweddaraf a ddarparwyd gan CNC yn eu sylwadau.</p>
<p>Atodiad 2 Data Dyddodion Nitrogen ar gyfer Ardaloedd Cadwraeth Arbennig (ACA)/Ardaloedd Gwarchodaeth Arbennig (AGA) yn Sir Gaerfyrddin a Chlustogfa 15km</p> <ul style="list-style-type: none"> <li>Dylid cynnwys Afon Tywi.</li> </ul>	<p>Nodwyd. Bydd yr Atodiad yn cael ei gywiro i gynnwys Afon Tywi.</p>
<p>Atodiad 3 Cynlluniau a Rhaglenni ag effeithiau cyfunol posibl.</p> <ul style="list-style-type: none"> <li>Strategaeth Twristiaeth Gorllewin Cymru 2008 – dylid cynnwys ymgeisydd ACA Ardal Forol Gorllewin Cymru.</li> </ul>	<p>Nodwyd. Bydd yr Atodiad hwn yn cael ei ddiweddarau ar gyfer Asesiad Rheoliadau Cynefinoedd y Cynllun Adneuo er mwyn cynnwys y dogfennau a awgrymir.</p>

<ul style="list-style-type: none"> <li>• Strategaeth Llywodraeth Cymru ar gyfer Twristiaeth 2013-2020 - dylid cynnwys ymgeisydd ACA Ardal Forol Gorllewin Cymru a'r Ardaloedd Gwarchodaeth Arbennig oherwydd aflonyddwch.</li> <li>• Cynllun Gweithredu Cerdded a Beicio Cymru (2009-2013) – dylid cynnwys aflonyddwch ac erydiad fel materion posibl.</li> <li>• Strategaeth Adfywio Economaidd Dinas-ranbarth Bae Abertawe 2013-2030 - dylid cynnwys aflonyddwch ac erydiad fel materion posibl.</li> <li>• Cynllun Rheoli Dynodiad Sir Gaerfyrddin 2015 – 2020 – byddem yn cynghori bod yna bosibilrwydd o fwy o erydu pridd yn sgil mwy o weithgareddau twristiaeth a hamdden.</li> <li>• Y Cynllun Rheoli Perygl Llifogydd ar gyfer Ardal Basn Afon Gorllewin Cymru – nid yw Afon Tywi ac Afon Teifi wedi'u cynnwys.</li> <li>• Cynllun Datblygu Lleol Abertawe (2010-2025) - safle Ramsar Cilfach Tywyn.</li> </ul>	
<p>Atodiad 5 Sgrinio rhagarweiniol Polisiâu Strategol drafft.</p> <ul style="list-style-type: none"> <li>• SP18 - Adnoddau Mwynol – credwn y dylid sgrinio Cernydd Carmel yn ôl i mewn.</li> </ul>	Anghytuno. Fel yr eglurwyd mewn ymateb i sylwadau a wnaed ar SP18.
<b>Parc Cenedlaethol Arfordir Penfro - Martina Dunne</b>	
<b>Sylwadau Cyffredinol</b>	
<p>Rheoliadau Cadwraeth Cynefinoedd a Rhywogaethau 2017</p> <p>Paragraff 2.3 tudalen 7. Mae Rheoliadau Cadwraeth Cynefinoedd a Rhywogaethau 2017 yn cydgrynhai Rheoliadau Cadwraeth Cynefinoedd a Rhywogaethau 2010 gyda newidiadau dilynol.</p>	Nodwyd a diwygiwyd drwy'r ddogfen gyfan.
<p><i>People Over Wind</i></p> <p>Ym mis Ebrill 2018 trosglwyddodd Llys Cyfiawnder yr Undeb Ewropeaidd eu dyfarniad yn achos <i>People Over Wind</i>. Dyfarnodd y llys nad yw'n briodol, yn ystod y cam sgrinio, i ystyried mesurau a fwriadwyd i osgoi neu leihau effeithiau andwyol ar safle Ewropeaidd. Awgrymir y dylai Adroddiad Sgrinio'r Asesiad Rheoliadau Cynefinoedd wneud cyfeiriad penodol at y dyfarniad a disgrifio sut mae'r Asesiad Rheoliadau Cynefinoedd yn</p>	Nodwyd. Bydd cyfeiriad at y dyfarniad hwn yn cael ei gynnwys yn Asesiad Rheoliadau Cynefinoedd y cynllun adneuo.

Adroddiad Sgrinio Asesiad Rheoliadau Cynefinoedd - Ymatebion



<p>yngorffori'r dyfarniad. Mae'r Llawlyfr Asesu Rheoliadau Cynefinoedd (DTA Publications Limited) a restrir ar dudalen 7 wedi cael ei ddiweddarau i adlewyrchu'r dyfarniad.</p>	
<p>Safleoedd a rhywogaethau sydd o bwysigrwydd Ewropeaidd</p> <p>Awgrymir y dylai'r Strategaeth a Ffeirir gynnwys geiriad polisi penodol yn ymwneud â safleoedd a rhywogaethau o bwysigrwydd Ewropeaidd, fel yr awgrymir yn y "cyfyngiad polisi penodol" y nodwyd ei fod yn ofynnol ar gyfer sawl un o'r elfennau a sgriniwyd i mewn. Gallai'r geiriad polisi hwn gael ei gynnwys ym mholsi SP13, neu fel polisi ychwanegol ar safleoedd a rhywogaethau o bwysigrwydd Ewropeaidd. Gellir wedyn newid elfennau'r Strategaeth a Ffeirir a sgriniwyd i mewn i groesgyfeirio at y geiriad polisi hwn, e.e. 'yn amodol ar beidio â chael unrhyw effeithiau andwyol annerbyniol ar amgylchedd Sir Gaerfyrddin (gweler SP13), gan gynnwys safleoedd a rhywogaethau o bwysigrwydd Ewropeaidd (gweler SP13 (a / neu gyfeiriad polisi newydd))". Byddai hyn yn ategu'r dull a ddilyniir yng Nghynllun Datblygu Lleol 2 Parc Cenedlaethol Arfordir Penfro ac yn gwella cydnawsedd y cynlluniau.</p>	<p>Nodwyd. Rhoddir ystyriaeth i eiriad polisi penodol i'w gynnwys yn y cynllun Adneuo.</p>
<p>Cynllun Datblygu Lleol Parc Cenedlaethol Arfordir Penfro</p> <p>Tudalen 36 ac Atodiad 3 – nid oes sôn am Gynllun Datblygu Lleol Parc Cenedlaethol Arfordir Penfro (mabwysiedig neu CDLI2).</p>	<p>Nodwyd, bydd yr adran hon yn cael ei diweddarau i gynnwys cyfeiriad at CDLI Parc Cenedlaethol Arfordir Penfro.</p>
<p>Gwallau Teipio</p> <p>"Dylid rhoi "Bosherston" yn lle "Bosherton" lle bynnag y bo angen.</p> <p>"Dylid rhoi "effeithiau" yn lle "affeithiau" lle bo hynny'n briodol.</p>	<p>Nodwyd a chywirwyd.</p>

## Atodiad 8

### Clwstwr 1

#### Haen 1: Caerfyrddin

Effaith Bosibl	Sylwadau	Categori Sgrinio
<b>Safle:</b> PrC1/h2– Heol Maesyffynnon		
Sylwadau Cyffredinol	Mae'r safle datblygu arfaethedig tua 760m o Afon Tywi. Ar bellteroedd o'r fath, mae effeithiau lleol sy'n gysylltiedig ag agosrwydd datblygiad yn annhebygol.	
Effeithiau ar yr amgylchedd dyfrol	Dim	Sgriniwyd Allan (G)
Effeithiau ar yr amgylchedd morol	Dim	Sgriniwyd Allan (G)
Effeithiau ar yr arfordir	Dim	Sgriniwyd Allan (G)
Effeithiau ar rywogaethau symudol	Dim	Sgriniwyd Allan (G)
Effeithiau hamdden	Sgriniwyd allan yn y cam Strategaeth a Ffefrir ac mae'r casgliad wedi'i 'fabwysiadu' at ddiben yr Asesiad Rheoliadau Cynefinoedd hwn, lle nad oes unrhyw ddeunydd ychwanegol wedi dod i'r amlwg i'r gwrthwyneb.	Sgriniwyd Allan (H)
Effeithiau cynnydd mewn datblygu: echdynnu	Sgriniwyd allan yn y cam Strategaeth a Ffefrir ac mae'r casgliad wedi'i 'fabwysiadu' at ddiben yr Asesiad Rheoliadau Cynefinoedd hwn, lle nad oes unrhyw ddeunydd ychwanegol wedi dod i'r amlwg i'r gwrthwyneb.	Sgriniwyd Allan (G)
Effeithiau cynnydd mewn datblygu: Dŵr gwastraff	Dim	Sgriniwyd Allan (J)
Effeithiau cynnydd mewn datblygu: llygredd aer	Nid yw'r safle neu'r seilwaith ffyrdd cysylltiedig o fewn 200m i Safle Ewropeaidd.	Sgriniwyd Allan (G)
Effeithiau cynnydd mewn datblygu: aflonyddwch, llygredd sŵn a golau	Dim	Sgriniwyd Allan (G)
<b>Categori sgrinio cyffredinol:</b>	<b>K: Dim effeithiau arwyddocaol tebygol naill ai'n unigol neu'n gyfunol â chynlluniau a phrosiectau eraill</b>	

Effaith Bosibl	Sylwadau	Categori Sgrinio
<b>Safle:</b> PrC1/h4– Tir oddi ar Barc y Delyn		
Sylwadau Cyffredinol	Mae'r safle datblygu arfaethedig tua 800m o Afon Tywi ond nid yw wedi'i gysylltu'n ofodol â'r safle. Ar bellteroedd o'r fath, mae effeithiau lleol sy'n gysylltiedig ag agosrwydd datblygiad yn annhebygol.	
Effeithiau ar yr amgylchedd dyfrol	Dim	Sgriniwyd Allan (G)
Effeithiau ar yr amgylchedd morol	Dim	Sgriniwyd Allan (G)
Effeithiau ar yr arfordir	Dim	Sgriniwyd Allan (G)
Effeithiau ar rywogaethau symudol	Dim	Sgriniwyd Allan (G)
Effeithiau hamdden	Sgriniwyd allan yn y cam Strategaeth a Ffefrir ac mae'r casgliad wedi'i 'fabwysiadu' at ddiben yr Asesiad Rheoliadau Cynefinoedd hwn, lle nad oes unrhyw ddeunydd ychwanegol wedi dod i'r amlwg i'r gwrthwyneb.	Sgriniwyd Allan (H)
Effeithiau cynnydd mewn datblygu: echdynnu	Sgriniwyd allan yn y cam Strategaeth a Ffefrir ac mae'r casgliad wedi'i 'fabwysiadu' at ddiben yr Asesiad Rheoliadau Cynefinoedd hwn, lle nad oes unrhyw ddeunydd ychwanegol wedi dod i'r amlwg i'r gwrthwyneb.	Sgriniwyd Allan (G)
Effeithiau cynnydd mewn datblygu: Dŵr gwastraff	Dim	Sgriniwyd Allan (J)
Effeithiau cynnydd mewn datblygu: llygredd aer	Nid yw'r safle neu'r seilwaith ffyrdd cysylltiedig o fewn 200m i Safle Ewropeaidd.	Sgriniwyd Allan (G)
Effeithiau cynnydd mewn datblygu: aflonyddwch, llygredd sŵn a golau	Dim	Sgriniwyd Allan (G)
<b>Categori sgrinio cyffredinol:</b>	<b>K: Dim effeithiau arwyddocaol tebygol naill ai'n unigol neu'n gyfunol â chynlluniau a phrosiectau eraill</b>	

Effaith Bosibl	Sylwadau	Categori Sgrinio
<b>Safle:</b> PrC1/h5 – I'r dwyrain o Lôn Devereaux		
Sylwadau Cyffredinol	Mae'r safle datblygu arfaethedig tua 1km o Afon Tywi ond nid yw wedi'i gysylltu'n ofodol â'r safle. Ar bellteroedd o'r fath, mae effeithiau lleol sy'n gysylltiedig ag agosrwydd datblygiad yn annhebygol.	
Effeithiau ar yr amgylchedd dyfrol	Dim	Sgriniwyd Allan (G)
Effeithiau ar yr amgylchedd morol	Dim	Sgriniwyd Allan (G)
Effeithiau ar yr arfordir	Dim	Sgriniwyd Allan (G)
Effeithiau ar rywogaethau symudol	Dim	Sgriniwyd Allan (G)
Effeithiau hamdden	Sgriniwyd allan yn y cam Strategaeth a Ffefrir ac mae'r casgliad wedi'i 'fabwysiadu' at ddiben yr Asesiad Rheoliadau Cynefinoedd hwn, lle nad oes unrhyw ddeunydd ychwanegol wedi dod i'r amlwg i'r gwrthwyneb.	Sgriniwyd Allan (H)
Effeithiau cynnydd mewn datblygu: echdynnu	Sgriniwyd allan yn y cam Strategaeth a Ffefrir ac mae'r casgliad wedi'i 'fabwysiadu' at ddiben yr Asesiad Rheoliadau Cynefinoedd hwn, lle nad oes unrhyw ddeunydd ychwanegol wedi dod i'r amlwg i'r gwrthwyneb.	Sgriniwyd Allan (G)
Effeithiau cynnydd mewn datblygu: Dŵr gwastraff	Dim	Sgriniwyd Allan (J)
Effeithiau cynnydd mewn datblygu: llygredd aer	Nid yw'r safle neu'r seilwaith ffyrdd cysylltiedig o fewn 200m i Safle Ewropeaidd.	Sgriniwyd Allan (G)
Effeithiau cynnydd mewn datblygu: aflonyddwch, llygredd sŵn a golau	Dim	Sgriniwyd Allan (G)
<b>Categori sgrinio cyffredinol:</b>	<b>K: Dim effeithiau arwyddocaol tebygol naill ai'n unigol neu'n gyfunol â chynlluniau a phrosiectau eraill</b>	

Effaith Bosibl	Sylwadau	Categori Sgrinio
<b>Safle:</b> PrC1/h6 – Heol Dolgwili		
Sylwadau Cyffredinol	Mae'r safle datblygu arfaethedig tua 900m o Afon Tywi ond nid yw wedi'i gysylltu'n ofodol â'r safle. Ar bellteroedd o'r fath, mae effeithiau lleol sy'n gysylltiedig ag agosrwydd datblygiad yn annhebygol.	
Effeithiau ar yr amgylchedd dyfrol	Dim	Sgriniwyd Allan (G)
Effeithiau ar yr amgylchedd morol	Dim	Sgriniwyd Allan (G)
Effeithiau ar yr arfordir	Dim	Sgriniwyd Allan (G)
Effeithiau ar rywogaethau symudol	Mae'r safle yn agos at Ardal Cadwraeth Arbennig Afon Tywi lle mae dyfrgwn i'w cael, ond mae ar ochr arall i ffordd o'r safle o fewn y ffurf drefol, ac felly mae'n annhebygol o gael ei ddefnyddio fel cynefin gorffwys/bridio i ddyfrgwn.	Sgriniwyd Allan (H)
Effeithiau hamdden	Sgriniwyd allan yn y cam Strategaeth a Ffefrir ac mae'r casgliad wedi'i 'fabwysiadu' at ddiben yr Asesiad Rheoliadau Cynefinoedd hwn, lle nad oes unrhyw ddeunydd ychwanegol wedi dod i'r amlwg i'r gwrthwyneb.	Sgriniwyd Allan (H)
Effeithiau cynnydd mewn datblygu: echdynnu	Sgriniwyd allan yn y cam Strategaeth a Ffefrir ac mae'r casgliad wedi'i 'fabwysiadu' at ddiben yr Asesiad Rheoliadau Cynefinoedd hwn, lle nad oes unrhyw ddeunydd ychwanegol wedi dod i'r amlwg i'r gwrthwyneb.	Sgriniwyd Allan (G)
Effeithiau cynnydd mewn datblygu: Dŵr gwastraff	Dim	Sgriniwyd Allan (J)
Effeithiau cynnydd mewn datblygu: llygredd aer	Nid yw'r safle neu'r seilwaith ffyrdd cysylltiedig o fewn 200m i Safle Ewropeaidd.	Sgriniwyd Allan (G)
Effeithiau cynnydd mewn datblygu: aflonyddwch, llygredd sŵn a golau	Mae'r safle yn agos at Ardal Cadwraeth Arbennig Afon Tywi lle mae dyfrgwn i'w cael, ond mae ar ochr arall i ffordd o'r safle o fewn y ffurf drefol, ac felly mae'n annhebygol o gael ei ddefnyddio fel cynefin gorffwys/bridio i ddyfrgwn.	Sgriniwyd Allan (H)
<b>Categori sgrinio cyffredinol:</b>	<b>K: Dim effeithiau arwyddocaol tebygol naill ai'n unigol neu'n gyfunol â chynlluniau a phrosiectau eraill</b>	

Effaith Bosibl	Sylwadau	Categori Sgrinio
<b>Safle:</b> PrC1/h8 – Heol Llansteffan		
Sylwadau Cyffredinol	Mae'r safle datblygu arfaethedig tua 20m o Ardal Cadwraeth Arbennig Afon Tywi.	
Effeithiau ar yr amgylchedd dyfrol	Mae'r safle yn union gerllaw Ardal Cadwraeth Arbennig Afon Tywi. Effeithiau posibl ar ansawdd dŵr yn ystod y cyfnod adeiladu/gweithredol oherwydd dŵr ffo.	Sgriniwyd i Mewn (I)
Effeithiau ar yr amgylchedd morol	Mae'r safle yn union gerllaw Ardal Cadwraeth Arbennig Afon Tywi ac mae wedi'i gysylltu'n ofodol â Safle Morol Ewropeaidd Bae Caerfyrddin a'r Aberoedd Effeithiau posibl ar ansawdd dŵr yn ystod y cyfnod adeiladu/gweithredol oherwydd dŵr ffo.	Sgriniwyd i Mewn (I)
Effeithiau ar yr arfordir	Dim	Sgriniwyd Allan (G)
Effeithiau ar rywogaethau symudol	Gallai agosrwydd y safle at gwrs dŵr beri risgiau i ddyfrgwn a allai fod yn yr ardal.	Sgriniwyd i Mewn (I)
Effeithiau hamdden	Sgriniwyd allan yn y cam Strategaeth a Ffefrir ac mae'r casgliad wedi'i 'fabwysiadu' at ddiben yr Asesiad Rheoliadau Cynefinoedd hwn, lle nad oes unrhyw ddeunydd ychwanegol wedi dod i'r amlwg i'r gwrthwyneb.	Sgriniwyd Allan (H)
Effeithiau cynnydd mewn datblygu: echdynnu	Sgriniwyd allan yn y cam Strategaeth a Ffefrir ac mae'r casgliad wedi'i 'fabwysiadu' at ddiben yr Asesiad Rheoliadau Cynefinoedd hwn, lle nad oes unrhyw ddeunydd ychwanegol wedi dod i'r amlwg i'r gwrthwyneb.	Sgriniwyd Allan (G)
Effeithiau cynnydd mewn datblygu: Dŵr gwastraff	Dim	Sgriniwyd Allan (J)
Effeithiau cynnydd mewn datblygu: llygredd aer	Mae'r safle o fewn 200m i Ardal Cadwraeth Arbennig Afon Tywi, ond ystyrir bod lefel y datblygu yn yr ardal hon yn ddigon isel fel na fydd unrhyw effeithiau arwyddocaol tebygol ar ansawdd aer.	Sgriniwyd Allan (H)
Effeithiau cynnydd mewn datblygu: aflonyddwch, llygredd sŵn a golau	Gallai agosrwydd y safle at gwrs dŵr beri risgiau i ddyfrgwn a allai fod yn yr ardal.	Sgriniwyd i Mewn (I)
<b>Categori sgrinio cyffredinol:</b>	<b>I: Gallu cael effaith arwyddocaol ar safle yn unigol</b>	

Effaith Bosibl	Sylwadau	Categori Sgrinio
<b>Safle: PrC1/h10 – Brynhyfryd</b>		
Sylwadau Cyffredinol	Mae'r safle datblygu arfaethedig tua 1.2km o Ardal Cadwraeth Arbennig Afon Tywi ond nid yw wedi'i gysylltu'n ofodol â'r safle. Ar bellteroedd o'r fath, mae effeithiau lleol sy'n gysylltiedig ag agosrwydd datblygiad yn annhebygol.	
Effeithiau ar yr amgylchedd dyfrol	Dim	Sgriniwyd Allan (G)
Effeithiau ar yr amgylchedd morol	Dim	Sgriniwyd Allan (G)
Effeithiau ar yr arfordir	Dim	Sgriniwyd Allan (G)
Effeithiau ar rywogaethau symudol	Dim	Sgriniwyd Allan (G)
Effeithiau hamdden	Sgriniwyd allan yn y cam Strategaeth a Ffefrir ac mae'r casgliad wedi'i 'fabwysiadu' at ddiben yr Asesiad Rheoliadau Cynefinoedd hwn, lle nad oes unrhyw ddeunydd ychwanegol wedi dod i'r amlwg i'r gwrthwyneb.	Sgriniwyd Allan (H)
Effeithiau cynnydd mewn datblygu: echdynnu	Sgriniwyd allan yn y cam Strategaeth a Ffefrir ac mae'r casgliad wedi'i 'fabwysiadu' at ddiben yr Asesiad Rheoliadau Cynefinoedd hwn, lle nad oes unrhyw ddeunydd ychwanegol wedi dod i'r amlwg i'r gwrthwyneb.	Sgriniwyd Allan (G)
Effeithiau cynnydd mewn datblygu: Dŵr gwastraff	Dim	Sgriniwyd Allan (J)
Effeithiau cynnydd mewn datblygu: llygredd aer	Nid yw'r safle neu'r seilwaith ffyrdd cysylltiedig o fewn 200m i Safle Ewropeaidd.	Sgriniwyd Allan (G)
Effeithiau cynnydd mewn datblygu: aflonyddwch, llygredd sŵn a golau	Dim	Sgriniwyd Allan (G)
<b>Categori sgrinio cyffredinol:</b>	<b>K: Dim effeithiau arwyddocaol tebygol naill ai'n unigol neu'n gyfunol â chynlluniau a phrosiectau eraill</b>	

Effaith Bosibl	Sylwadau	Categori Sgrinio
<b>Safle:</b> PrC1/h12–Heol Castell Pigyn, Abergwili		
Sylwadau Cyffredinol	Mae'r safle datblygu arfaethedig tua 1.0km o Ardal Cadwraeth Arbennig Afon Tywi ond nid yw wedi'i gysylltu'n ofodol â'r safle. Ar bellteroedd o'r fath, mae effeithiau lleol sy'n gysylltiedig ag agosrwydd datblygiad yn annhebygol.	
Effeithiau ar yr amgylchedd dyfrol	Dim	Sgriniwyd Allan (G)
Effeithiau ar yr amgylchedd morol	Dim	Sgriniwyd Allan (G)
Effeithiau ar yr arfordir	Dim	Sgriniwyd Allan (G)
Effeithiau ar rywogaethau symudol	Dim	Sgriniwyd Allan (G)
Effeithiau hamdden	Sgriniwyd allan yn y cam Strategaeth a Ffefrir ac mae'r casgliad wedi'i 'fabwysiadu' at ddiben yr Asesiad Rheoliadau Cynefinoedd hwn, lle nad oes unrhyw ddeunydd ychwanegol wedi dod i'r amlwg i'r gwrthwyneb.	Sgriniwyd Allan (H)
Effeithiau cynnydd mewn datblygu: echdynnu	Sgriniwyd allan yn y cam Strategaeth a Ffefrir ac mae'r casgliad wedi'i 'fabwysiadu' at ddiben yr Asesiad Rheoliadau Cynefinoedd hwn, lle nad oes unrhyw ddeunydd ychwanegol wedi dod i'r amlwg i'r gwrthwyneb.	Sgriniwyd Allan (G)
Effeithiau cynnydd mewn datblygu: Dŵr gwastraff	Dim	Sgriniwyd Allan (J)
Effeithiau cynnydd mewn datblygu: llygredd aer	Nid yw'r safle neu'r seilwaith ffyrdd cysylltiedig o fewn 200m i Safle Ewropeaidd.	Sgriniwyd Allan (G)
Effeithiau cynnydd mewn datblygu: aflonyddwch, llygredd sŵn a golau	Dim	Sgriniwyd Allan (G)
<b>Categori sgrinio cyffredinol:</b>	<b>K: Dim effeithiau arwyddocaol tebygol naill ai'n unigol neu'n gyfunol â chynlluniau a phrosiectau eraill</b>	



Effaith Bosibl	Sylwadau	Categori Sgrinio
<b>Safle:</b> PrC1/h13–Tir i'r de o Bant Glas, Heol Bronwydd		
Sylwadau Cyffredinol	Mae'r safle datblygu arfaethedig tua 900m o Ardal Cadwraeth Arbennig Afon Tywi ond nid yw wedi'i gysylltu'n ofodol â'r safle. Ar bellteroedd o'r fath, mae effeithiau lleol sy'n gysylltiedig ag agosrwydd datblygiad yn annhebygol.	
Effeithiau ar yr amgylchedd dyfrol	Dim	Sgriniwyd Allan (G)
Effeithiau ar yr amgylchedd morol	Dim	Sgriniwyd Allan (G)
Effeithiau ar yr arfordir	Dim	Sgriniwyd Allan (G)
Effeithiau ar rywogaethau symudol	Dim	Sgriniwyd Allan (G)
Effeithiau hamdden	Sgriniwyd allan yn y cam Strategaeth a Ffefrir ac mae'r casgliad wedi'i 'fabwysiadu' at ddiben yr Aseiad Rheoliadau Cynefinoedd hwn, lle nad oes unrhyw ddeunydd ychwanegol wedi dod i'r amlwg i'r gwrthwyneb.	Sgriniwyd Allan (H)
Effeithiau cynnydd mewn datblygu: echdynnu	Sgriniwyd allan yn y cam Strategaeth a Ffefrir ac mae'r casgliad wedi'i 'fabwysiadu' at ddiben yr Aseiad Rheoliadau Cynefinoedd hwn, lle nad oes unrhyw ddeunydd ychwanegol wedi dod i'r amlwg i'r gwrthwyneb.	Sgriniwyd Allan (G)
Effeithiau cynnydd mewn datblygu: Dŵr gwastraff	Dim	Sgriniwyd Allan (J)
Effeithiau cynnydd mewn datblygu: llygredd aer	Nid yw'r safle neu'r seilwaith ffyrdd cysylltiedig o fewn 200m i Safle Ewropeaidd.	Sgriniwyd Allan (G)
Effeithiau cynnydd mewn datblygu: aflonyddwch, llygredd sŵn a golau	Dim	Sgriniwyd Allan (G)
<b>Categori sgrinio cyffredinol:</b>	<b>K: Dim effeithiau arwyddocaol tebygol naill ai'n unigol neu'n gyfunol â chynlluniau a phrosiectau eraill</b>	

Effaith Bosibl	Sylwadau	Categori Sgrinio
<b>Safle:</b> PrC1/h14– Heol Bronwydd (de)		
Sylwadau Cyffredinol	Mae'r safle datblygu arfaethedig tua 800m o Ardal Cadwraeth Arbennig Afon Tywi ond nid yw wedi'i gysylltu'n ofodol â'r safle. Ar bellteroedd o'r fath, mae effeithiau lleol sy'n gysylltiedig ag agosrwydd datblygiad yn annhebygol.	
Effeithiau ar yr amgylchedd dyfrol	Dim	Sgriniwyd Allan (G)
Effeithiau ar yr amgylchedd morol	Dim	Sgriniwyd Allan (G)
Effeithiau ar yr arfordir	Dim	Sgriniwyd Allan (G)
Effeithiau ar rywogaethau symudol	Dim	Sgriniwyd Allan (G)
Effeithiau hamdden	Sgriniwyd allan yn y cam Strategaeth a Ffefrir ac mae'r casgliad wedi'i 'fabwysiadu' at ddiben yr Asesiad Rheoliadau Cynefinoedd hwn, lle nad oes unrhyw ddeunydd ychwanegol wedi dod i'r amlwg i'r gwrthwyneb.	Sgriniwyd Allan (H)
Effeithiau cynnydd mewn datblygu: echdynnu	Sgriniwyd allan yn y cam Strategaeth a Ffefrir ac mae'r casgliad wedi'i 'fabwysiadu' at ddiben yr Asesiad Rheoliadau Cynefinoedd hwn, lle nad oes unrhyw ddeunydd ychwanegol wedi dod i'r amlwg i'r gwrthwyneb.	Sgriniwyd Allan (G)
Effeithiau cynnydd mewn datblygu: Dŵr gwastraff	Dim	Sgriniwyd Allan (J)
Effeithiau cynnydd mewn datblygu: llygredd aer	Nid yw'r safle neu'r seilwaith ffyrdd cysylltiedig o fewn 200m i Safle Ewropeaidd.	Sgriniwyd Allan (G)
Effeithiau cynnydd mewn datblygu: aflonyddwch, llygredd sŵn a golau	Dim	Sgriniwyd Allan (G)
<b>Categori sgrinio cyffredinol:</b>	<b>K: Dim effeithiau arwyddocaol tebygol naill ai'n unigol neu'n gyfunol â chynlluniau a phrosiectau eraill</b>	

Effaith Bosibl	Sylwadau	Categori Sgrinio
<b>Safle: PrC1/MU1– Gorllewin Caerfyrddin</b>		
Sylwadau Cyffredinol	Mae'r safle datblygu arfaethedig tua 700m o Ardal Cadwraeth Arbennig Afon Tywi ond mae wedi'i gysylltu'n ofodol â'r safle drwy gwrs dŵr.	
Effeithiau ar yr amgylchedd dyfrol	Mae'r safle yn agos at gwrs dŵr ac mae wedi'i gysylltu'n ofodol ag Ardal Cadwraeth Arbennig Afon Tywi. Effeithiau posibl yn cynnwys effeithiau ar ansawdd dŵr drwy ddŵr ffo llygredig yn ystod y cyfnod adeiladu ac effeithiau halogiad ar ansawdd dŵr yn ystod y cyfnod gweithredol.	Sgriniwyd i Mewn (I)
Effeithiau ar yr amgylchedd morol	Mae'r safle yn agos at gwrs dŵr ac mae wedi'i gysylltu'n ofodol ag Ardal Cadwraeth Arbennig Afon Tywi a Safle Morol Ewropeaidd Bae Caerfyrddin a'r Aberoedd. Effeithiau posibl yn cynnwys effeithiau ar ansawdd dŵr drwy ddŵr ffo llygredig yn ystod y cyfnod adeiladu ac effeithiau halogiad ar ansawdd dŵr yn ystod y cyfnod gweithredol.	Sgriniwyd i Mewn (I)
Effeithiau ar yr arfordir	Dim	Sgriniwyd Allan (G)
Effeithiau ar rywogaethau symudol	Gallai agosrwydd y safle at gwrs dŵr beri risgiau i ddyfrgwn a allai fod yn yr ardal.	Sgriniwyd i Mewn (I)
Effeithiau hamdden	Sgriniwyd allan yn y cam Strategaeth a Ffefrir ac mae'r casgliad wedi'i 'fabwysiadu' at ddiben yr Aseiad Rheoliadau Cynefinoedd hwn, lle nad oes unrhyw ddeunydd ychwanegol wedi dod i'r amlwg i'r gwrthwyneb.	Sgriniwyd Allan (H)
Effeithiau cynnydd mewn datblygu: echdynnu	Sgriniwyd allan yn y cam Strategaeth a Ffefrir ac mae'r casgliad wedi'i 'fabwysiadu' at ddiben yr Aseiad Rheoliadau Cynefinoedd hwn, lle nad oes unrhyw ddeunydd ychwanegol wedi dod i'r amlwg i'r gwrthwyneb.	Sgriniwyd Allan (G)
Effeithiau cynnydd mewn datblygu: Dŵr gwastraff	Dim	Sgriniwyd Allan (J)
Effeithiau cynnydd mewn datblygu: llygredd aer	Nid yw'r safle neu'r seilwaith ffyrdd cysylltiedig o fewn 200m i Safle Ewropeaidd.	Sgriniwyd Allan (G)
Effeithiau cynnydd mewn datblygu: aflonyddwch, llygredd sŵn a golau	Gallai agosrwydd y safle at gwrs dŵr beri risgiau i ddyfrgwn a allai fod yn yr ardal.	Sgriniwyd i Mewn (I)
<b>Categori sgrinio cyffredinol:</b>	<b>I: Gallu cael effaith arwyddocaol ar safle yn unigol</b>	

Effaith Bosibl	Sylwadau	Categori Sgrinio
<b>Safle:</b> PrC1/MU2– Pibwr-lwyd		
Sylwadau Cyffredinol	Mae'r safle datblygu arfaethedig tua 250m o Ardal Cadwraeth Arbennig Afon Tywi ond nid yw wedi'i gysylltu'n ofodol â'r safle. Ar bellteroedd o'r fath, mae effeithiau lleol sy'n gysylltiedig ag agosrwydd datblygiad yn annhebygol.	
Effeithiau ar yr amgylchedd dyfrol	Dim	Sgriniwyd Allan (G)
Effeithiau ar yr amgylchedd morol	Dim	Sgriniwyd Allan (G)
Effeithiau ar yr arfordir	Dim	Sgriniwyd Allan (G)
Effeithiau ar rywogaethau symudol	Mae'r safle yn agos at Ardal Cadwraeth Arbennig Afon Tywi lle mae dyfrgwn i'w cael, ond mae ar ochr arall i ffordd o'r safle o fewn y ffurf drefol, ac felly mae'n annhebygol o gael ei ddefnyddio fel cynefin gorffwyso/bridio i ddyfrgwn.	Sgriniwyd Allan (G)
Effeithiau hamdden	Sgriniwyd allan yn y cam Strategaeth a Ffefrir ac mae'r casgliad wedi'i 'fabwysiadu' at ddiben yr Asesiad Rheoliadau Cynefinoedd hwn, lle nad oes unrhyw ddeunydd ychwanegol wedi dod i'r amlwg i'r gwrthwyneb.	Sgriniwyd Allan (H)
Effeithiau cynnydd mewn datblygu: echdynnu	Sgriniwyd allan yn y cam Strategaeth a Ffefrir ac mae'r casgliad wedi'i 'fabwysiadu' at ddiben yr Asesiad Rheoliadau Cynefinoedd hwn, lle nad oes unrhyw ddeunydd ychwanegol wedi dod i'r amlwg i'r gwrthwyneb.	Sgriniwyd Allan (G)
Effeithiau cynnydd mewn datblygu: Dŵr gwastraff	Dim	Sgriniwyd Allan (J)
Effeithiau cynnydd mewn datblygu: llygredd aer	Nid yw'r safle neu'r seilwaith ffyrdd cysylltiedig o fewn 200m i Safle Ewropeaidd.	Sgriniwyd Allan (G)
Effeithiau cynnydd mewn datblygu: aflonyddwch, llygredd sŵn a golau	Mae'r safle yn agos at Ardal Cadwraeth Arbennig Afon Tywi lle mae dyfrgwn i'w cael, ond mae ar ochr arall i ffordd o'r safle o fewn y ffurf drefol, ac felly mae'n annhebygol o gael ei ddefnyddio fel cynefin gorffwyso/bridio i ddyfrgwn.	Sgriniwyd Allan (G)
<b>Categori sgrinio cyffredinol:</b>	<b>K: Dim effeithiau arwyddocaol tebygol naill ai'n unigol neu'n gyfunol â chynlluniau a phrosiectau eraill</b>	

## Haen 2: Pont-iets/Y Meinciau/Pont-henri

Effaith Bosibl	Sylwadau	Categori Sgrinio
<b>Safle:SeC1/h1– Heol Pisgwydd</b>		
Sylwadau Cyffredinol	Mae'r safle datblygu arfaethedig tua 11.3km o Ardal Cadwraeth Arbennig Caeau'r Mynydd Mawr a Chernydd Carmel a 7.4km o Safle Morol Ewropeaidd Bae Caerfyrddin a'r Aberoedd. Ar bellteroedd o'r fath, mae effeithiau lleol sy'n gysylltiedig ag agosrwydd datblygiad yn annhebygol.	
Effeithiau ar yr amgylchedd dyfrol	Dim	Sgriniwyd Allan (G)
Effeithiau ar yr amgylchedd morol	Dim	Sgriniwyd Allan (G)
Effeithiau ar yr arfordir	Dim	Sgriniwyd Allan (G)
Effeithiau ar rywogaethau symudol	Dim	Sgriniwyd Allan (G)
Effeithiau hamdden	Sgriniwyd allan yn y cam Strategaeth a Ffefrir ac mae'r casgliad wedi'i 'fabwysiadu' at ddiben yr Asesiad Rheoliadau Cynefinoedd hwn, lle nad oes unrhyw ddeunydd ychwanegol wedi dod i'r amlwg i'r gwrthwyneb.	Sgriniwyd Allan (H)
Effeithiau cynnydd mewn datblygu: echdynnu	Sgriniwyd allan yn y cam Strategaeth a Ffefrir ac mae'r casgliad wedi'i 'fabwysiadu' at ddiben yr Asesiad Rheoliadau Cynefinoedd hwn, lle nad oes unrhyw ddeunydd ychwanegol wedi dod i'r amlwg i'r gwrthwyneb.	Sgriniwyd Allan (G)
Effeithiau cynnydd mewn datblygu: Dŵr gwastraff	Dim	Sgriniwyd Allan (J)
Effeithiau cynnydd mewn datblygu: llygredd aer	Nid yw'r safle neu'r seilwaith ffyrdd cysylltiedig o fewn 200m i Safle Ewropeaidd.	Sgriniwyd Allan (G)
Effeithiau cynnydd mewn datblygu: aflonyddwch, llygredd sŵn a golau	Dim	Sgriniwyd Allan (G)
<b>Categori sgrinio cyffredinol:</b>	<b>K: Dim effeithiau arwyddocaol tebygol naill ai'n unigol neu'n gyfunol â chynlluniau a phrosiectau eraill</b>	

Effaith Bosibl	Sylwadau	Categori Sgrinio
<b>Safle:SeC1/h3</b> – Tir yn ffinio â Chapel y Tabernacl		
Sylwadau Cyffredinol	Mae'r safle datblygu arfaethedig tua 11km o Ardal Cadwraeth Arbennig Caeau'r Mynydd Mawr, 11.6km o Ardal Cadwraeth Arbennig Cernydd Carmel a 6.7km o Safle Morol Ewropeaidd Bae Caerfyrddin a'r Aberoedd. Ar bellteroedd o'r fath, mae effeithiau lleol sy'n gysylltiedig ag agosrwydd datblygiad yn annhebygol.	
Effeithiau ar yr amgylchedd dyfrol	Dim	Sgriniwyd Allan (G)
Effeithiau ar yr amgylchedd morol	Dim	Sgriniwyd Allan (G)
Effeithiau ar yr arfordir	Dim	Sgriniwyd Allan (G)
Effeithiau ar rywogaethau symudol	Dim	Sgriniwyd Allan (G)
Effeithiau hamdden	Sgriniwyd allan yn y cam Strategaeth a Ffefrir ac mae'r casgliad wedi'i 'fabwysiadu' at ddiben yr Asesiad Rheoliadau Cynefinoedd hwn, lle nad oes unrhyw ddeunydd ychwanegol wedi dod i'r amlwg i'r gwrthwyneb.	Sgriniwyd Allan (H)
Effeithiau cynnydd mewn datblygu: echdynnu	Sgriniwyd allan yn y cam Strategaeth a Ffefrir ac mae'r casgliad wedi'i 'fabwysiadu' at ddiben yr Asesiad Rheoliadau Cynefinoedd hwn, lle nad oes unrhyw ddeunydd ychwanegol wedi dod i'r amlwg i'r gwrthwyneb.	Sgriniwyd Allan (G)
Effeithiau cynnydd mewn datblygu: Dŵr gwastraff	Dim	Sgriniwyd Allan (J)
Effeithiau cynnydd mewn datblygu: llygredd aer	Nid yw'r safle neu'r seilwaith ffyrdd cysylltiedig o fewn 200m i Safle Ewropeaidd.	Sgriniwyd Allan (G)
Effeithiau cynnydd mewn datblygu: aflonyddwch, llygredd sŵn a golau	Dim	Sgriniwyd Allan (G)
<b>Categori sgrinio cyffredinol:</b>	<b>K: Dim effeithiau arwyddocaol tebygol naill ai'n unigol neu'n gyfunol â chynlluniau a phrosiectau eraill</b>	

Effaith Bosibl	Sylwadau	Categori Sgrinio
<b>Safle:SeC1/h4</b> – Cae Canfas, Heol Llanelli		
Sylwadau Cyffredinol	Mae'r safle datblygu arfaethedig tua 11km o Ardal Cadwraeth Arbennig Caeau'r Mynydd Mawr a 6.9km o Safle Morol Ewropeaidd Bae Caerfyrddin a'r Aberoedd. Ar bellteroedd o'r fath, mae effeithiau lleol sy'n gysylltiedig ag agosrwydd datblygiad yn annhebygol.	
Effeithiau ar yr amgylchedd dyfrol	Dim	Sgriniwyd Allan (G)
Effeithiau ar yr amgylchedd morol	Dim	Sgriniwyd Allan (G)
Effeithiau ar yr arfordir	Dim	Sgriniwyd Allan (G)
Effeithiau ar rywogaethau symudol	Dim	Sgriniwyd Allan (G)
Effeithiau hamdden	Sgriniwyd allan yn y cam Strategaeth a Ffefrir ac mae'r casgliad wedi'i 'fabwysiadu' at ddiben yr Aseiad Rheoliadau Cynefinoedd hwn, lle nad oes unrhyw ddeunydd ychwanegol wedi dod i'r amlwg i'r gwrthwyneb.	Sgriniwyd Allan (H)
Effeithiau cynnydd mewn datblygu: echdynnu	Sgriniwyd allan yn y cam Strategaeth a Ffefrir ac mae'r casgliad wedi'i 'fabwysiadu' at ddiben yr Aseiad Rheoliadau Cynefinoedd hwn, lle nad oes unrhyw ddeunydd ychwanegol wedi dod i'r amlwg i'r gwrthwyneb.	Sgriniwyd Allan (G)
Effeithiau cynnydd mewn datblygu: Dŵr gwastraff	Dim	Sgriniwyd Allan (J)
Effeithiau cynnydd mewn datblygu: llygredd aer	Nid yw'r safle neu'r seilwaith ffyrdd cysylltiedig o fewn 200m i Safle Ewropeaidd.	Sgriniwyd Allan (G)
Effeithiau cynnydd mewn datblygu: aflonyddwch, llygredd sŵn a golau	Dim	Sgriniwyd Allan (G)
<b>Categori sgrinio cyffredinol:</b>	<b>K: Dim effeithiau arwyddocaol tebygol naill ai'n unigol neu'n gyfunol â chynlluniau a phrosiectau eraill</b>	

## Glanyfferi

Effaith Bosibl	Sylwadau	Categori Sgrinio
<b>Safle:SeC2/h2– Tir y tu ôl i Barc y Ffynnon</b>		
Sylwadau Cyffredinol	Mae'r safle datblygu arfaethedig tua 320m o Safle Morol Ewropeaidd Bae Caerfyrddin a'r Aberoedd ond nid yw wedi'i gysylltu'n ofodol â'r safle. Ar bellteroedd o'r fath, mae effeithiau lleol sy'n gysylltiedig ag agosrwydd datblygiad yn annhebygol.	
Effeithiau ar yr amgylchedd dyfrol	Dim	Sgriniwyd Allan (G)
Effeithiau ar yr amgylchedd morol	Dim	Sgriniwyd Allan (G)
Effeithiau ar yr arfordir	Dim	Sgriniwyd Allan (G)
Effeithiau ar rywogaethau symudol	Mae'r safle o fewn 1km i'r Ardal Gwarchodaeth Arbennig ond mae ar ochr arall i ffordd o'r safle o fewn y ffurf drefol, ac felly mae'n annhebygol o gael ei ddefnyddio fel cynefin gorffwys/bridio i adar.	Sgriniwyd Allan (G)
Effeithiau hamdden	Sgriniwyd allan yn y cam Strategaeth a Ffefrir ac mae'r casgliad wedi'i 'fabwysiadu' at ddiben yr Aseiad Rheoliadau Cynefinoedd hwn, lle nad oes unrhyw ddeunydd ychwanegol wedi dod i'r amlwg i'r gwrthwyneb.	Sgriniwyd Allan (H)
Effeithiau cynnydd mewn datblygu: echdynnu	Sgriniwyd allan yn y cam Strategaeth a Ffefrir ac mae'r casgliad wedi'i 'fabwysiadu' at ddiben yr Aseiad Rheoliadau Cynefinoedd hwn, lle nad oes unrhyw ddeunydd ychwanegol wedi dod i'r amlwg i'r gwrthwyneb.	Sgriniwyd Allan (G)
Effeithiau cynnydd mewn datblygu: Dŵr gwastraff	Dim	Sgriniwyd Allan (J)
Effeithiau cynnydd mewn datblygu: llygredd aer	Nid yw'r safle neu'r seilwaith ffyrdd cysylltiedig o fewn 200m i Safle Ewropeaidd.	Sgriniwyd Allan (G)
Effeithiau cynnydd mewn datblygu: aflonyddwch, llygredd sŵn a golau	Dim	Sgriniwyd Allan (G)
<b>Categori sgrinio cyffredinol:</b>	<b>K: Dim effeithiau arwyddocaol tebygol naill ai'n unigol neu'n gyfunol â chynlluniau a phrosiectau eraill</b>	



### Haen 3: Cynwyl Elfed

Effaith Bosibl	Sylwadau	Categori Sgrinio
<b>Safle: SuV1/h2 – Tir ger Lleine</b>		
Sylwadau Cyffredinol	Mae'r safle datblygu arfaethedig tua 9km o Ardal Cadwraeth Arbennig Afon Tywi ond nid yw wedi'i gysylltu'n ofodol â'r safle. Ar bellteroedd o'r fath, mae effeithiau lleol sy'n gysylltiedig ag agosrwydd datblygiad yn annhebygol.	
Effeithiau ar yr amgylchedd dyfrol	Dim	Sgriniwyd Allan (G)
Effeithiau ar yr amgylchedd morol	Dim	Sgriniwyd Allan (G)
Effeithiau ar yr arfordir	Dim	Sgriniwyd Allan (G)
Effeithiau ar rywogaethau symudol	Dim	Sgriniwyd Allan (G)
Effeithiau hamdden	Sgriniwyd allan yn y cam Strategaeth a Ffefrir ac mae'r casgliad wedi'i 'fabwysiadu' at ddiben yr Asesiad Rheoliadau Cynefinoedd hwn, lle nad oes unrhyw ddeunydd ychwanegol wedi dod i'r amlwg i'r gwrthwyneb.	Sgriniwyd Allan (H)
Effeithiau cynnydd mewn datblygu: echdynnu	Sgriniwyd allan yn y cam Strategaeth a Ffefrir ac mae'r casgliad wedi'i 'fabwysiadu' at ddiben yr Asesiad Rheoliadau Cynefinoedd hwn, lle nad oes unrhyw ddeunydd ychwanegol wedi dod i'r amlwg i'r gwrthwyneb.	Sgriniwyd Allan (G)
Effeithiau cynnydd mewn datblygu: Dŵr gwastraff	Dim	Sgriniwyd Allan (J)
Effeithiau cynnydd mewn datblygu: llygredd aer	Nid yw'r safle neu'r seilwaith ffyrdd cysylltiedig o fewn 200m i Safle Ewropeaidd.	Sgriniwyd Allan (G)
Effeithiau cynnydd mewn datblygu: aflonyddwch, llygredd sŵn a golau	Dim	Sgriniwyd Allan (G)
<b>Categori sgrinio cyffredinol:</b>	<b>K: Dim effeithiau arwyddocaol tebygol naill ai'n unigol neu'n gyfunol â chynlluniau a phrosiectau eraill</b>	

## Bronwydd

Effaith Bosibl	Sylwadau	Categori Sgrinio
<b>Safle:SuV4/h1– Tir ar fferm Troed Rhiw</b>		
Sylwadau Cyffredinol	Mae'r safle datblygu arfaethedig tua 4.3km o Ardal Cadwraeth Arbennig Afon Tywi ond mae'n union gerllaw cwrs dŵr. Ar bellteroedd o'r fath, mae effeithiau lleol sy'n gysylltiedig ag agosrwydd datblygiad yn annhebygol.	
Effeithiau ar yr amgylchedd dyfrol	Mae'r safle yn agos at gwrs dŵr ac mae wedi'i gysylltu'n ofodol ag Ardal Cadwraeth Arbennig Afon Tywi. Effeithiau posibl yn cynnwys effeithiau ar ansawdd dŵr drwy ddŵr ffo llygredig yn ystod y cyfnod adeiladu ac effeithiau halogiad ar ansawdd dŵr yn ystod y cyfnod gweithredol.	Sgriniwyd i Mewn (I)
Effeithiau ar yr amgylchedd morol	Mae'r safle yn agos at gwrs dŵr ac mae wedi'i gysylltu'n ofodol ag Ardal Cadwraeth Arbennig Afon Tywi a Safle Morol Ewropeaidd Bae Caerfyrddin a'r Aberoedd. Effeithiau posibl yn cynnwys effeithiau ar ansawdd dŵr drwy ddŵr ffo llygredig yn ystod y cyfnod adeiladu ac effeithiau halogiad ar ansawdd dŵr yn ystod y cyfnod gweithredol.	Sgriniwyd i Mewn (I)
Effeithiau ar yr arfordir	Dim	Sgriniwyd Allan (G)
Effeithiau ar rywogaethau symudol	Gallai agosrwydd y safle at gwrs dŵr beri risgiau i ddyfrgwn a allai fod yn yr ardal.	Sgriniwyd i Mewn (I)
Effeithiau hamdden	Sgriniwyd allan yn y cam Strategaeth a Ffefrir ac mae'r casgliad wedi'i 'fabwysiadu' at ddiben yr Aseiad Rheoliadau Cynefinoedd hwn, lle nad oes unrhyw ddeunydd ychwanegol wedi dod i'r amlwg i'r gwrthwyneb.	Sgriniwyd Allan (H)
Effeithiau cynnydd mewn datblygu: echdynnu	Sgriniwyd allan yn y cam Strategaeth a Ffefrir ac mae'r casgliad wedi'i 'fabwysiadu' at ddiben yr Aseiad Rheoliadau Cynefinoedd hwn, lle nad oes unrhyw ddeunydd ychwanegol wedi dod i'r amlwg i'r gwrthwyneb.	Sgriniwyd Allan (G)
Effeithiau cynnydd mewn datblygu: Dŵr gwastraff	Dim	Sgriniwyd Allan (J)
Effeithiau cynnydd mewn datblygu: llygredd aer	Nid yw'r safle neu'r seilwaith ffyrdd cysylltiedig o fewn 200m i Safle Ewropeaidd.	Sgriniwyd Allan (G)
Effeithiau cynnydd mewn datblygu: aflonyddwch, llygredd sŵn a golau	Gallai agosrwydd y safle at gwrs dŵr beri risgiau i ddyfrgwn a allai fod yn yr ardal.	Sgriniwyd i Mewn (I)
<b>Categori sgrinio cyffredinol:</b>	<b>I: Gallu cael effaith arwyddocaol ar safle yn unigol</b>	

## Llan-gain

Effaith Bosibl	Sylwadau	Categori Sgrinio
<b>Safle:SuV8/h1</b> – I'r de o Ddôl y Dderwen		
Sylwadau Cyffredinol	Mae'r safle datblygu arfaethedig tua 1.4km o Safle Morol Ewropeaidd Bae Caerfyrddin a'r Aberoedd ond mae'n union gerllaw cwrs dŵr. Ar bellteroedd o'r fath, mae effeithiau lleol sy'n gysylltiedig ag agosrwydd datblygiad yn annhebygol.	
Effeithiau ar yr amgylchedd dyfrol	Dim	Sgriniwyd Allan (G)
Effeithiau ar yr amgylchedd morol	Dim	Sgriniwyd Allan (G)
Effeithiau ar yr arfordir	Dim	Sgriniwyd Allan (G)
Effeithiau ar rywogaethau symudol	Dim	Sgriniwyd Allan (G)
Effeithiau hamdden	Sgriniwyd allan yn y cam Strategaeth a Ffefrir ac mae'r casgliad wedi'i 'fabwysiadu' at ddiben yr Asesiad Rheoliadau Cynefinoedd hwn, lle nad oes unrhyw ddeunydd ychwanegol wedi dod i'r amlwg i'r gwrthwyneb.	Sgriniwyd Allan (H)
Effeithiau cynnydd mewn datblygu: echdynnu	Sgriniwyd allan yn y cam Strategaeth a Ffefrir ac mae'r casgliad wedi'i 'fabwysiadu' at ddiben yr Asesiad Rheoliadau Cynefinoedd hwn, lle nad oes unrhyw ddeunydd ychwanegol wedi dod i'r amlwg i'r gwrthwyneb.	Sgriniwyd Allan (G)
Effeithiau cynnydd mewn datblygu: Dŵr gwastraff	Dim	Sgriniwyd Allan (J)
Effeithiau cynnydd mewn datblygu: llygredd aer	Nid yw'r safle neu'r seilwaith ffyrdd cysylltiedig o fewn 200m i Safle Ewropeaidd.	Sgriniwyd Allan (G)
Effeithiau cynnydd mewn datblygu: aflonyddwch, llygredd sŵn a golau	Dim	Sgriniwyd Allan (G)
<b>Categori sgrinio cyffredinol:</b>	<b>K: Dim effeithiau arwyddocaol tebygol naill ai'n unigol neu'n gyfunol â chynlluniau a phrosiectau eraill</b>	

## Peniel

Effaith Bosibl	Sylwadau	Categori Sgrinio
<b>Safle: SuV10/h1</b> —I'r de o Pentre		
Sylwadau Cyffredinol	Mae'r safle datblygu arfaethedig tua 3.6km o Ardal Cadwraeth Arbennig Afon Tywi ond nid yw wedi'i gysylltu'n ofodol â'r safle. Ar bellteroedd o'r fath, mae effeithiau lleol sy'n gysylltiedig ag agosrwydd datblygiad yn annhebygol.	
Effeithiau ar yr amgylchedd dyfrol	Dim	Sgriniwyd Allan (G)
Effeithiau ar yr amgylchedd morol	Dim	Sgriniwyd Allan (G)
Effeithiau ar yr arfordir	Dim	Sgriniwyd Allan (G)
Effeithiau ar rywogaethau symudol	Dim	Sgriniwyd Allan (G)
Effeithiau hamdden	Sgriniwyd allan yn y cam Strategaeth a Ffefrir ac mae'r casgliad wedi'i 'fabwysiadu' at ddiben yr Asesiad Rheoliadau Cynefinoedd hwn, lle nad oes unrhyw ddeunydd ychwanegol wedi dod i'r amlwg i'r gwrthwyneb.	Sgriniwyd Allan (H)
Effeithiau cynnydd mewn datblygu: echdynnu	Sgriniwyd allan yn y cam Strategaeth a Ffefrir ac mae'r casgliad wedi'i 'fabwysiadu' at ddiben yr Asesiad Rheoliadau Cynefinoedd hwn, lle nad oes unrhyw ddeunydd ychwanegol wedi dod i'r amlwg i'r gwrthwyneb.	Sgriniwyd Allan (G)
Effeithiau cynnydd mewn datblygu: Dŵr gwastraff	Dim	Sgriniwyd Allan (J)
Effeithiau cynnydd mewn datblygu: llygredd aer	Nid yw'r safle neu'r seilwaith ffyrdd cysylltiedig o fewn 200m i Safle Ewropeaidd.	Sgriniwyd Allan (G)
Effeithiau cynnydd mewn datblygu: aflonyddwch, llygredd sŵn a golau	Dim	Sgriniwyd Allan (G)
<b>Categori sgrinio cyffredinol:</b>	<b>K: Dim effeithiau arwyddocaol tebygol naill ai'n unigol neu'n gyfunol â chynlluniau a phrosiectau eraill</b>	

Effaith Bosibl	Sylwadau	Categori Sgrinio
<b>Safle: SuV10/h2</b> – Aberdeuddwr / Pantyfedwen		
Sylwadau Cyffredinol	Mae'r safle datblygu arfaethedig tua 3.8km o Ardal Cadwraeth Arbennig Afon Tywi ond nid yw wedi'i gysylltu'n ofodol â'r safle. Ar bellteroedd o'r fath, mae effeithiau lleol sy'n gysylltiedig ag agosrwydd datblygiad yn annhebygol.	
Effeithiau ar yr amgylchedd dyfrol	Dim	Sgriniwyd Allan (G)
Effeithiau ar yr amgylchedd morol	Dim	Sgriniwyd Allan (G)
Effeithiau ar yr arfordir	Dim	Sgriniwyd Allan (G)
Effeithiau ar rywogaethau symudol	Dim	Sgriniwyd Allan (G)
Effeithiau hamdden	Sgriniwyd allan yn y cam Strategaeth a Ffefrir ac mae'r casgliad wedi'i 'fabwysiadu' at ddiben yr Aseiad Rheoliadau Cynefinoedd hwn, lle nad oes unrhyw ddeunydd ychwanegol wedi dod i'r amlwg i'r gwrthwyneb.	Sgriniwyd Allan (H)
Effeithiau cynnydd mewn datblygu: echdynnu	Sgriniwyd allan yn y cam Strategaeth a Ffefrir ac mae'r casgliad wedi'i 'fabwysiadu' at ddiben yr Aseiad Rheoliadau Cynefinoedd hwn, lle nad oes unrhyw ddeunydd ychwanegol wedi dod i'r amlwg i'r gwrthwyneb.	Sgriniwyd Allan (G)
Effeithiau cynnydd mewn datblygu: Dŵr gwastraff	Dim	Sgriniwyd Allan (J)
Effeithiau cynnydd mewn datblygu: llygredd aer	Nid yw'r safle neu'r seilwaith ffyrdd cysylltiedig o fewn 200m i Safle Ewropeaidd.	Sgriniwyd Allan (G)
Effeithiau cynnydd mewn datblygu: aflonyddwch, llygredd sŵn a golau	Dim	Sgriniwyd Allan (G)
<b>Categori sgrinio cyffredinol:</b>	<b>K: Dim effeithiau arwyddocaol tebygol naill ai'n unigol neu'n gyfunol â chynlluniau a phrosiectau eraill</b>	

## Alltwalis

Effaith Bosibl	Sylwadau	Categori Sgrinio
<b>Safle: SuV11/h1– Tir yn Ysgol Alltwalis</b>		
Sylwadau Cyffredinol	Mae'r safle datblygu arfaethedig tua 10.5km o Ardal Cadwraeth Arbennig Afon Tywi.	
Effeithiau ar yr amgylchedd dyfrol	Mae'r safle yn agos at gwrs dŵr ac mae wedi'i gysylltu'n ofodol ag Ardal Cadwraeth Arbennig Afon Tywi. Effeithiau posibl yn cynnwys effeithiau ar ansawdd dŵr drwy ddŵr ffo llygredig yn ystod y cyfnod adeiladu ac effeithiau halogiad ar ansawdd dŵr yn ystod y cyfnod gweithredol.	Sgriniwyd i Mewn (I)
Effeithiau ar yr amgylchedd morol	Mae'r safle yn agos at gwrs dŵr ac mae wedi'i gysylltu'n ofodol ag Ardal Cadwraeth Arbennig Afon Tywi a Safle Morol Ewropeaidd Bae Caerfyrddin a'r Aberoedd. Effeithiau posibl yn cynnwys effeithiau ar ansawdd dŵr drwy ddŵr ffo llygredig yn ystod y cyfnod adeiladu ac effeithiau halogiad ar ansawdd dŵr yn ystod y cyfnod gweithredol.	Sgriniwyd i Mewn (I)
Effeithiau ar yr arfordir	Dim	Sgriniwyd Allan (G)
Effeithiau ar rywogaethau symudol	Gallai agosrwydd y safle at gwrs dŵr beri risgiau i ddyfrgwn a allai fod yn yr ardal.	Sgriniwyd i Mewn (I)
Effeithiau hamdden	Sgriniwyd allan yn y cam Strategaeth a Ffefrir ac mae'r casgliad wedi'i 'fabwysiadu' at ddiben yr Aseiad Rheoliadau Cynefinoedd hwn, lle nad oes unrhyw ddeunydd ychwanegol wedi dod i'r amlwg i'r gwrthwyneb.	Sgriniwyd Allan (H)
Effeithiau cynnydd mewn datblygu: echdynnu	Sgriniwyd allan yn y cam Strategaeth a Ffefrir ac mae'r casgliad wedi'i 'fabwysiadu' at ddiben yr Aseiad Rheoliadau Cynefinoedd hwn, lle nad oes unrhyw ddeunydd ychwanegol wedi dod i'r amlwg i'r gwrthwyneb.	Sgriniwyd Allan (G)
Effeithiau cynnydd mewn datblygu: Dŵr gwastraff	Dim	Sgriniwyd Allan (J)
Effeithiau cynnydd mewn datblygu: llygredd aer	Nid yw'r safle neu'r seilwaith ffyrdd cysylltiedig o fewn 200m i Safle Ewropeaidd.	Sgriniwyd Allan (G)
Effeithiau cynnydd mewn datblygu: aflonyddwch, llygredd sŵn a golau	Gallai agosrwydd y safle at gwrs dŵr beri risgiau i ddyfrgwn a allai fod yn yr ardal.	Sgriniwyd i Mewn (I)
<b>Categori sgrinio cyffredinol:</b>	<b>I: Gallu cael effaith arwyddocaol ar safle yn unigol</b>	

## Llanpumsaint

Effaith Bosibl	Sylwadau	Categori Sgrinio
<b>Safle: SuV12/h1– Ger Gwyn Villa</b>		
Sylwadau Cyffredinol	Mae'r safle datblygu arfaethedig tua 8.8km o Ardal Cadwraeth Arbennig Afon Tywi.	
Effeithiau ar yr amgylchedd dyfrol	Mae'r safle yn agos at gwrs dŵr ac mae wedi'i gysylltu'n ofodol ag Ardal Cadwraeth Arbennig Afon Tywi. Effeithiau posibl yn cynnwys effeithiau ar ansawdd dŵr drwy ddŵr ffo llygredig yn ystod y cyfnod adeiladu ac effeithiau halogiad ar ansawdd dŵr yn ystod y cyfnod gweithredol.	Sgriniwyd i Mewn (I)
Effeithiau ar yr amgylchedd morol	Mae'r safle yn agos at gwrs dŵr ac mae wedi'i gysylltu'n ofodol ag Ardal Cadwraeth Arbennig Afon Tywi a Safle Morol Ewropeaidd Bae Caerfyrddin a'r Aberoedd. Effeithiau posibl yn cynnwys effeithiau ar ansawdd dŵr drwy ddŵr ffo llygredig yn ystod y cyfnod adeiladu ac effeithiau halogiad ar ansawdd dŵr yn ystod y cyfnod gweithredol.	Sgriniwyd i Mewn (I)
Effeithiau ar yr arfordir	Dim	Sgriniwyd Allan (G)
Effeithiau ar rywogaethau symudol	Gallai agosrwydd y safle at gwrs dŵr beri risgiau i ddyfrgwn a allai fod yn yr ardal.	Sgriniwyd i Mewn (I)
Effeithiau hamdden	Sgriniwyd allan yn y cam Strategaeth a Ffefrir ac mae'r casgliad wedi'i 'fabwysiadu' at ddiben yr Aseiad Rheoliadau Cynefinoedd hwn, lle nad oes unrhyw ddeunydd ychwanegol wedi dod i'r amlwg i'r gwrthwyneb.	Sgriniwyd Allan (H)
Effeithiau cynnydd mewn datblygu: echdynnu	Sgriniwyd allan yn y cam Strategaeth a Ffefrir ac mae'r casgliad wedi'i 'fabwysiadu' at ddiben yr Aseiad Rheoliadau Cynefinoedd hwn, lle nad oes unrhyw ddeunydd ychwanegol wedi dod i'r amlwg i'r gwrthwyneb.	Sgriniwyd Allan (G)
Effeithiau cynnydd mewn datblygu: Dŵr gwastraff	Dim	Sgriniwyd Allan (J)
Effeithiau cynnydd mewn datblygu: llygredd aer	Nid yw'r safle neu'r seilwaith ffyrdd cysylltiedig o fewn 200m i Safle Ewropeaidd.	Sgriniwyd Allan (G)
Effeithiau cynnydd mewn datblygu: aflonyddwch, llygredd sŵn a golau	Gallai agosrwydd y safle at gwrs dŵr beri risgiau i ddyfrgwn a allai fod yn yr ardal.	Sgriniwyd i Mewn (I)
<b>Categori sgrinio cyffredinol:</b>	<b>I: Gallu cael effaith arwyddocaol ar safle yn unigol</b>	

## Rhydargaeau

Effaith Bosibl	Sylwadau	Categori Sgrinio
<b>Safle: SuV14/h1– Fferm Cefn</b>		
Sylwadau Cyffredinol	Mae'r safle datblygu arfaethedig tua 6.5km o Ardal Cadwraeth Arbennig Afon Tywi ond nid yw wedi'i gysylltu'n ofodol â'r safle. Ar bellteroedd o'r fath, mae effeithiau lleol sy'n gysylltiedig ag agosrwydd datblygiad yn annhebygol.	
Effeithiau ar yr amgylchedd dyfrol	Dim	Sgriniwyd Allan (G)
Effeithiau ar yr amgylchedd morol	Dim	Sgriniwyd Allan (G)
Effeithiau ar yr arfordir	Dim	Sgriniwyd Allan (G)
Effeithiau ar rywogaethau symudol	Dim	Sgriniwyd Allan (G)
Effeithiau hamdden	Sgriniwyd allan yn y cam Strategaeth a Ffefrir ac mae'r casgliad wedi'i 'fabwysiadu' at ddiben yr Asesiad Rheoliadau Cynefinoedd hwn, lle nad oes unrhyw ddeunydd ychwanegol wedi dod i'r amlwg i'r gwrthwyneb.	Sgriniwyd Allan (H)
Effeithiau cynnydd mewn datblygu: echdynnu	Sgriniwyd allan yn y cam Strategaeth a Ffefrir ac mae'r casgliad wedi'i 'fabwysiadu' at ddiben yr Asesiad Rheoliadau Cynefinoedd hwn, lle nad oes unrhyw ddeunydd ychwanegol wedi dod i'r amlwg i'r gwrthwyneb.	Sgriniwyd Allan (G)
Effeithiau cynnydd mewn datblygu: Dŵr gwastraff	Dim	Sgriniwyd Allan (J)
Effeithiau cynnydd mewn datblygu: llygredd aer	Nid yw'r safle neu'r seilwaith ffyrdd cysylltiedig o fewn 200m i Safle Ewropeaidd.	Sgriniwyd Allan (G)
Effeithiau cynnydd mewn datblygu: aflonyddwch, llygredd sŵn a golau	Dim	Sgriniwyd Allan (G)
<b>Categori sgrinio cyffredinol:</b>	<b>K: Dim effeithiau arwyddocaol tebygol naill ai'n unigol neu'n gyfunol â chynlluniau a phrosiectau eraill</b>	



## Nantgaredig

Effaith Bosibl	Sylwadau	Categori Sgrinio
<b>Safle: SuV17/h1</b> – Y tu cefn i'r hen waith saer, Heol yr Orsaf		
Sylwadau Cyffredinol	Mae'r safle datblygu arfaethedig tua 630m o Ardal Cadwraeth Arbennig Afon Tywi ond nid yw wedi'i gysylltu'n ofodol â'r safle. Ar bellteroedd o'r fath, mae effeithiau lleol sy'n gysylltiedig ag agosrwydd datblygiad yn annhebygol.	
Effeithiau ar yr amgylchedd dyfrol	Dim	Sgriniwyd Allan (G)
Effeithiau ar yr amgylchedd morol	Dim	Sgriniwyd Allan (G)
Effeithiau ar yr arfordir	Dim	Sgriniwyd Allan (G)
Effeithiau ar rywogaethau symudol	Dim	Sgriniwyd Allan (G)
Effeithiau hamdden	Sgriniwyd allan yn y cam Strategaeth a Ffefrir ac mae'r casgliad wedi'i 'fabwysiadu' at ddiben yr Asesiad Rheoliadau Cynefinoedd hwn, lle nad oes unrhyw ddeunydd ychwanegol wedi dod i'r amlwg i'r gwrthwyneb.	Sgriniwyd Allan (H)
Effeithiau cynnydd mewn datblygu: echdynnu	Sgriniwyd allan yn y cam Strategaeth a Ffefrir ac mae'r casgliad wedi'i 'fabwysiadu' at ddiben yr Asesiad Rheoliadau Cynefinoedd hwn, lle nad oes unrhyw ddeunydd ychwanegol wedi dod i'r amlwg i'r gwrthwyneb.	Sgriniwyd Allan (G)
Effeithiau cynnydd mewn datblygu: Dŵr gwastraff	Dim	Sgriniwyd Allan (J)
Effeithiau cynnydd mewn datblygu: llygredd aer	Nid yw'r safle neu'r seilwaith ffyrdd cysylltiedig o fewn 200m i Safle Ewropeaidd.	Sgriniwyd Allan (G)
Effeithiau cynnydd mewn datblygu: aflonyddwch, llygredd sŵn a golau	Dim	Sgriniwyd Allan (G)
<b>Categori sgrinio cyffredinol:</b>	<b>K: Dim effeithiau arwyddocaol tebygol naill ai'n unigol neu'n gyfunol â chynlluniau a phrosiectau eraill</b>	

## Pontargothi

Effaith Bosibl	Sylwadau	Categori Sgrinio
<b>Safle: SuV18/h1– Tir oddi ar yr A40, Pontargothi</b>		
Sylwadau Cyffredinol	Mae'r safle datblygu arfaethedig tua 930m o Ardal Cadwraeth Arbennig Afon Tywi.	
Effeithiau ar yr amgylchedd dyfrol	Mae'r safle yn agos at gwrs dŵr ac mae wedi'i gysylltu'n ofodol ag Ardal Cadwraeth Arbennig Afon Tywi. Effeithiau posibl yn cynnwys effeithiau ar ansawdd dŵr drwy ddŵr ffo llygredig yn ystod y cyfnod adeiladu ac effeithiau halogiad ar ansawdd dŵr yn ystod y cyfnod gweithredol.	Sgriniwyd i Mewn (I)
Effeithiau ar yr amgylchedd morol	Mae'r safle yn agos at gwrs dŵr ac mae wedi'i gysylltu'n ofodol ag Ardal Cadwraeth Arbennig Afon Tywi a Safle Morol Ewropeaidd Bae Caerfyrddin a'r Aberoedd. Effeithiau posibl yn cynnwys effeithiau ar ansawdd dŵr drwy ddŵr ffo llygredig yn ystod y cyfnod adeiladu ac effeithiau halogiad ar ansawdd dŵr yn ystod y cyfnod gweithredol.	Sgriniwyd i Mewn (I)
Effeithiau ar yr arfordir	Dim	Sgriniwyd Allan (G)
Effeithiau ar rywogaethau symudol	Gallai agosrwydd y safle at gwrs dŵr beri risgiau i ddyfrgwn a allai fod yn yr ardal.	Sgriniwyd i Mewn (I)
Effeithiau hamdden	Sgriniwyd allan yn y cam Strategaeth a Ffefrir ac mae'r casgliad wedi'i 'fabwysiadu' at ddiben yr Aseiad Rheoliadau Cynefinoedd hwn, lle nad oes unrhyw ddeunydd ychwanegol wedi dod i'r amlwg i'r gwrthwyneb.	Sgriniwyd Allan (H)
Effeithiau cynnydd mewn datblygu: echdynnu	Sgriniwyd allan yn y cam Strategaeth a Ffefrir ac mae'r casgliad wedi'i 'fabwysiadu' at ddiben yr Aseiad Rheoliadau Cynefinoedd hwn, lle nad oes unrhyw ddeunydd ychwanegol wedi dod i'r amlwg i'r gwrthwyneb.	Sgriniwyd Allan (G)
Effeithiau cynnydd mewn datblygu: Dŵr gwastraff	Dim	Sgriniwyd Allan (J)
Effeithiau cynnydd mewn datblygu: llygredd aer	Nid yw'r safle neu'r seilwaith ffyrdd cysylltiedig o fewn 200m i Safle Ewropeaidd.	Sgriniwyd Allan (G)
Effeithiau cynnydd mewn datblygu: aflonyddwch, llygredd sŵn a golau	Gallai agosrwydd y safle at gwrs dŵr beri risgiau i ddyfrgwn a allai fod yn yr ardal.	Sgriniwyd i Mewn (I)
<b>Categori sgrinio cyffredinol:</b>	<b>I: Gallu cael effaith arwyddocaol ar safle yn unigol</b>	

## Llanddarog

Effaith Bosibl	Sylwadau	Categori Sgrinio
<b>Safle: SuV19/h1</b> – Tir gyferbyn â Neuadd y Pentref		
Sylwadau Cyffredinol	Mae'r safle datblygu arfaethedig tua 8.3km o Ardal Cadwraeth Arbennig Caeau'r Mynydd Mawr a 6.0km o Ardal Cadwraeth Arbennig Cernydd Carmel. Ar bellteroedd o'r fath, mae effeithiau lleol sy'n gysylltiedig ag agosrwydd datblygiad yn annhebygol.	
Effeithiau ar yr amgylchedd dyfrol	Dim	Sgriniwyd Allan (G)
Effeithiau ar yr amgylchedd morol	Dim	Sgriniwyd Allan (G)
Effeithiau ar yr arfordir	Dim	Sgriniwyd Allan (G)
Effeithiau ar rywogaethau symudol	Dim	Sgriniwyd Allan (G)
Effeithiau hamdden	Sgriniwyd allan yn y cam Strategaeth a Ffefrir ac mae'r casgliad wedi'i 'fabwysiadu' at ddiben yr Asesiad Rheoliadau Cynefinoedd hwn, lle nad oes unrhyw ddeunydd ychwanegol wedi dod i'r amlwg i'r gwrthwyneb.	Sgriniwyd Allan (H)
Effeithiau cynnydd mewn datblygu: echdynnu	Sgriniwyd allan yn y cam Strategaeth a Ffefrir ac mae'r casgliad wedi'i 'fabwysiadu' at ddiben yr Asesiad Rheoliadau Cynefinoedd hwn, lle nad oes unrhyw ddeunydd ychwanegol wedi dod i'r amlwg i'r gwrthwyneb.	Sgriniwyd Allan (G)
Effeithiau cynnydd mewn datblygu: Dŵr gwastraff	Dim	Sgriniwyd Allan (J)
Effeithiau cynnydd mewn datblygu: llygredd aer	Nid yw'r safle neu'r seilwaith ffyrdd cysylltiedig o fewn 200m i Safle Ewropeaidd.	Sgriniwyd Allan (G)
Effeithiau cynnydd mewn datblygu: aflonyddwch, llygredd sŵn a golau	Dim	Sgriniwyd Allan (G)
<b>Categori sgrinio cyffredinol:</b>	<b>K: Dim effeithiau arwyddocaol tebygol naill ai'n unigol neu'n gyfunol â chynlluniau a phrosiectau eraill</b>	

Effaith Bosibl	Sylwadau	Categori Sgrinio
<b>Safle: SuV19/h2– Tir ger Haulfan a'r tu ôl i Haulfan</b>		
Sylwadau Cyffredinol	Mae'r safle datblygu arfaethedig tua 8.0km o Ardal Cadwraeth Arbennig Caeau'r Mynydd Mawr a 5.9km o Ardal Cadwraeth Arbennig Cernydd Carmel. Ar bellteroedd o'r fath, mae effeithiau lleol sy'n gysylltiedig ag agosrwydd datblygiad yn annhebygol.	
Effeithiau ar yr amgylchedd dyfrol	Dim	Sgriniwyd Allan (G)
Effeithiau ar yr amgylchedd morol	Dim	Sgriniwyd Allan (G)
Effeithiau ar yr arfordir	Dim	Sgriniwyd Allan (G)
Effeithiau ar rywogaethau symudol	Dim	Sgriniwyd Allan (G)
Effeithiau hamdden	Sgriniwyd allan yn y cam Strategaeth a Ffefrir ac mae'r casgliad wedi'i 'fabwysiadu' at ddiben yr Aseiad Rheoliadau Cynefinoedd hwn, lle nad oes unrhyw ddeunydd ychwanegol wedi dod i'r amlwg i'r gwrthwyneb.	Sgriniwyd Allan (H)
Effeithiau cynnydd mewn datblygu: echdynnu	Sgriniwyd allan yn y cam Strategaeth a Ffefrir ac mae'r casgliad wedi'i 'fabwysiadu' at ddiben yr Aseiad Rheoliadau Cynefinoedd hwn, lle nad oes unrhyw ddeunydd ychwanegol wedi dod i'r amlwg i'r gwrthwyneb.	Sgriniwyd Allan (G)
Effeithiau cynnydd mewn datblygu: Dŵr gwastraff	Dim	Sgriniwyd Allan (J)
Effeithiau cynnydd mewn datblygu: llygredd aer	Nid yw'r safle neu'r seilwaith ffyrdd cysylltiedig o fewn 200m i Safle Ewropeaidd.	Sgriniwyd Allan (G)
Effeithiau cynnydd mewn datblygu: aflonyddwch, llygredd sŵn a golau	Dim	Sgriniwyd Allan (G)
<b>Categori sgrinio cyffredinol:</b>	<b>K: Dim effeithiau arwyddocaol tebygol naill ai'n unigol neu'n gyfunol â chynlluniau a phrosiectau eraill</b>	

## Porth-y-rhyd

Effaith Bosibl	Sylwadau	Categori Sgrinio
<b>Safle: SuV20/h1– Tir ger Fferm Llwynhenry</b>		
Sylwadau Cyffredinol	Mae'r safle datblygu arfaethedig tua 6.5km o Ardal Cadwraeth Arbennig Caeau'r Mynydd Mawr a 4.0km o Ardal Cadwraeth Arbennig Cernydd Carmel. Ar bellteroedd o'r fath, mae effeithiau lleol sy'n gysylltiedig ag agosrwydd datblygiad yn annhebygol.	
Effeithiau ar yr amgylchedd dyfrol	Dim	Sgriniwyd Allan (G)
Effeithiau ar yr amgylchedd morol	Dim	Sgriniwyd Allan (G)
Effeithiau ar yr arfordir	Dim	Sgriniwyd Allan (G)
Effeithiau ar rywogaethau symudol	Dim	Sgriniwyd Allan (G)
Effeithiau hamdden	Sgriniwyd allan yn y cam Strategaeth a Ffefrir ac mae'r casgliad wedi'i 'fabwysiadu' at ddiben yr Asesiad Rheoliadau Cynefinoedd hwn, lle nad oes unrhyw ddeunydd ychwanegol wedi dod i'r amlwg i'r gwrthwyneb.	Sgriniwyd Allan (H)
Effeithiau cynnydd mewn datblygu: echdynnu	Sgriniwyd allan yn y cam Strategaeth a Ffefrir ac mae'r casgliad wedi'i 'fabwysiadu' at ddiben yr Asesiad Rheoliadau Cynefinoedd hwn, lle nad oes unrhyw ddeunydd ychwanegol wedi dod i'r amlwg i'r gwrthwyneb.	Sgriniwyd Allan (G)
Effeithiau cynnydd mewn datblygu: Dŵr gwastraff	Dim	Sgriniwyd Allan (J)
Effeithiau cynnydd mewn datblygu: llygredd aer	Nid yw'r safle neu'r seilwaith ffyrdd cysylltiedig o fewn 200m i Safle Ewropeaidd.	Sgriniwyd Allan (G)
Effeithiau cynnydd mewn datblygu: aflonyddwch, llygredd sŵn a golau	Dim	Sgriniwyd Allan (G)
<b>Categori sgrinio cyffredinol:</b>	<b>K: Dim effeithiau arwyddocaol tebygol naill ai'n unigol neu'n gyfunol â chynlluniau a phrosiectau eraill</b>	

## Clwstwr 2

### Haen 1: Llanelli

Effaith Bosibl	Sylwadau	Categori Sgrinio
<b>Safle: PrC2/h1 - Beech Grove, y Pwll</b>		
Sylwadau Cyffredinol	Lleolir y safle tua 0.5km o ffin agosaf Safle Morol Ewropeaidd Bae Caerfyrddin a'r Aberoedd. Ar bellteroedd o'r fath, mae effeithiau lleol sy'n gysylltiedig ag agosrwydd datblygiad yn annhebygol. Sgriniwyd allan eisoes ar lefel strategol ym Mhennod 3.2.	
Effeithiau ar yr amgylchedd dyfrol	Dim	Sgriniwyd Allan (G)
Effeithiau ar yr amgylchedd morol	Dim	Sgriniwyd Allan (G)
Effeithiau ar yr arfordir	Dim	Sgriniwyd Allan (G)
Effeithiau ar rywogaethau symudol	Mae'r safle yn agos at gynefin addas i ddyfrgwn ac o fewn 1km i'r Ardal Gwarchodaeth Arbennig, ond mae ar ochr arall i ffordd o'r safle, ac felly mae'n annhebygol o gael ei ddefnyddio fel cynefin gorffwys/bridio i adar neu ddyfrgwn.	Sgriniwyd Allan (G)
Effeithiau hamdden	Sgriniwyd allan yn y cam Strategaeth a Ffefrir ac mae'r casgliad wedi'i 'fabwysiadu' at ddiben yr Aseiad Rheoliadau Cynefinoedd hwn, lle nad oes unrhyw ddeunydd ychwanegol wedi dod i'r amlwg i'r gwrthwyneb.	Sgriniwyd Allan (H)
Effeithiau cynnydd mewn datblygu: echdynnu	Dim	Sgriniwyd Allan (G)
Effeithiau cynnydd mewn datblygu: Dŵr gwastraff	Dim	Sgriniwyd Allan (J)
Effeithiau cynnydd mewn datblygu: llygredd aer	Nid yw'r safle neu'r seilwaith ffyrdd cysylltiedig o fewn 200m i Safle Ewropeaidd.	Sgriniwyd Allan (G)
Effeithiau cynnydd mewn datblygu: aflonyddwch, llygredd sŵn a golau	Mae'r safle yn agos at gynefin addas i ddyfrgwn ac o fewn 1km i'r Ardal Gwarchodaeth Arbennig, ond mae ar ochr arall i ffordd o'r safle, ac felly mae'n annhebygol o gael ei ddefnyddio fel cynefin gorffwys/bridio i adar neu ddyfrgwn.	Sgriniwyd Allan (G)
<b>Categori sgrinio cyffredinol:</b>	<b>K: Dim effeithiau arwyddocaol tebygol naill ai'n unigol neu'n gyfunol â chynlluniau a phrosiectau eraill</b>	

Effaith Bosibl	Sylwadau	Categori Sgrinio
<b>Safle: PrC2/h2 – Hen Labordy Lôn Pen y Fai</b>		
Sylwadau Cyffredinol	Lleolir y safle tua 1.3km o ffin agosaf Safle Morol Ewropeaidd Bae Caerfyrddin a'r Aberoedd. Ar bellteroedd o'r fath, mae effeithiau lleol sy'n gysylltiedig ag agosrwydd datblygiad yn annhebygol.	
Effeithiau ar yr amgylchedd dyfrol	Dim	Sgriniwyd Allan (G)
Effeithiau ar yr amgylchedd morol	Dim	Sgriniwyd Allan (G)
Effeithiau ar yr arfordir	Dim	Sgriniwyd Allan (G)
Effeithiau ar rywogaethau symudol	Er bod clwydfannau ystlumod wedi'u nodi ar y safle, nid ydynt yn gysylltiedig naill ai â'r ystlum pedol lleiaf neu'r ystlum pedol mwyaf neu'r ystlum du. Felly, ni ragwelir effeithiau arwyddocaol tebygol o ran y nodweddion hyn.	Sgriniwyd Allan (G)
Effeithiau hamdden	Sgriniwyd allan yn y cam Strategaeth a Ffefrir ac mae'r casgliad wedi'i 'fabwysiadu' at ddiben yr Aseiad Rheoliadau Cynefinoedd hwn, lle nad oes unrhyw ddeunydd ychwanegol wedi dod i'r amlwg i'r gwrthwyneb.	Sgriniwyd Allan (H)
Effeithiau cynnydd mewn datblygu: echdynnu	Dim	Sgriniwyd Allan (G)
Effeithiau cynnydd mewn datblygu: Dŵr gwastraff	Dim	Sgriniwyd Allan (J)
Effeithiau cynnydd mewn datblygu: llygredd aer	Nid yw'r safle neu'r seilwaith ffyrdd cysylltiedig o fewn 200m i Safle Ewropeaidd.	Sgriniwyd Allan (G)
Effeithiau cynnydd mewn datblygu: aflonyddwch, llygredd sŵn a golau	Dim	Sgriniwyd Allan (G)
<b>Categori sgrinio cyffredinol:</b>	<b>K: Dim effeithiau arwyddocaol tebygol naill ai'n unigol neu'n gyfunol â chynlluniau a phrosiectau eraill</b>	

<b>Effaith Bosibl</b>	<b>Sylwadau</b>	<b>Categori Sgrinio</b>
<b>Safle: PrC2/h4 –Doc y Gogledd (gan gynnwys Pontrilas gynt)</b>		
Sylwadau Cyffredinol	Lleolir y safle tua 50m o ffin agosaf Safle Morol Ewropeaidd Bae Caerfyrddin a'r Aberoedd.	
Effeithiau ar yr amgylchedd dyfrol	Dim	Sgriniwyd Allan (G)
Effeithiau ar yr amgylchedd morol	Mae'r safle yn union gerllaw Safle Morol Ewropeaidd Bae Caerfyrddin a'r Aberoedd. Effeithiau posibl ar ansawdd dŵr yn ystod y cyfnod adeiladu/gweithredol oherwydd dŵr ffo.	Sgriniwyd i Mewn (I)
Effeithiau ar yr arfordir	Dim	Sgriniwyd Allan (G)
Effeithiau ar rywogaethau symudol	Mae'r safle yn agos at gynefin addas i ddyfrgwn ac felly gallai datblygiad gael effeithiau posibl ar ddyfrgwn yn sgil golau, sŵn a tharfu. Hefyd nodwyd bod y safle hwn yn cael ei ddefnyddio gan grynodiadau adar yr Ardal Gwarchodaeth Arbennig gyfagos a byddai datblygu yn arwain at golli cynefin yn uniongyrchol.	Sgriniwyd i Mewn (I)
Effeithiau hamdden	Sgriniwyd allan yn y cam Strategaeth a Ffefrir ac mae'r casgliad wedi'i 'fabwysiadu' at ddiben yr Aseiad Rheoliadau Cynefinoedd hwn, lle nad oes unrhyw ddeunydd ychwanegol wedi dod i'r amlwg i'r gwrthwyneb.	Sgriniwyd Allan (H)
Effeithiau cynnydd mewn datblygu: echdynnu	Dim	Sgriniwyd Allan (G)
Effeithiau cynnydd mewn datblygu: Dŵr gwastraff	Dim	Sgriniwyd Allan (J)
Effeithiau cynnydd mewn datblygu: llygredd aer	Mae'r safle o fewn 200m i Safle Morol Ewropeaidd Bae Caerfyrddin a'r Aberoedd, ond ystyrir bod lefel y datblygu yn yr ardal hon yn ddigon isel fel na fydd unrhyw effeithiau arwyddocaol tebygol ar ansawdd aer.	Sgriniwyd Allan (H)
Effeithiau cynnydd mewn datblygu: aflonyddwch, llygredd sŵn a golau	Mae'r safle yn agos at gynefin addas i ddyfrgwn ac felly gallai datblygiad gael effeithiau posibl ar ddyfrgwn yn sgil golau, sŵn a tharfu. Hefyd nodwyd bod y safle hwn yn cael ei ddefnyddio gan grynodiadau adar yr Ardal Gwarchodaeth Arbennig gyfagos a byddai datblygiad yn arwain at golli cynefin yn uniongyrchol.	Sgriniwyd i Mewn (I)
<b>Categori sgrinio cyffredinol:</b>	<b>I: Gallu cael effaith arwyddocaol ar safle yn unigol</b>	



Effaith Bosibl	Sylwadau	Categori Sgrinio
<b>Safle: PrC2/h5 – The Avenue, y Morfa</b>		
Sylwadau Cyffredinol	Lleolir y safle tua 700m o ffin agosaf Safle Morol Ewropeaidd Bae Caerfyrddin a'r Aberoedd.	
Effeithiau ar yr amgylchedd dyfrol	Dim	Sgriniwyd Allan (G)
Effeithiau ar yr amgylchedd morol	Dim	Sgriniwyd Allan (G)
Effeithiau ar yr arfordir	Dim	Sgriniwyd Allan (G)
Effeithiau ar rywogaethau symudol	Mae'r safle yn agos at Safle Morol Ewropeaidd Bae Caerfyrddin a'r Aberoedd ac o fewn 1km i'r Ardal Gwarchodaeth Arbennig, ond mae ar ochr arall i ffordd o'r safle, ac felly mae'n annhebygol o gael ei ddefnyddio fel cynefin gorffwyso/bridio i grynodiadau adar neu ddyfrgwn.	Sgriniwyd Allan (G)
Effeithiau hamdden	Sgriniwyd allan yn y cam Strategaeth a Ffefrir ac mae'r casgliad wedi'i 'fabwysiadu' at ddiben yr Aseiad Rheoliadau Cynefinoedd hwn, lle nad oes unrhyw ddeunydd ychwanegol wedi dod i'r amlwg i'r gwrthwyneb.	Sgriniwyd Allan (H)
Effeithiau cynnydd mewn datblygu: echdynnu	Dim	Sgriniwyd Allan (G)
Effeithiau cynnydd mewn datblygu: Dŵr gwastraff	Dim	Sgriniwyd Allan (J)
Effeithiau cynnydd mewn datblygu: llygredd aer	Nid yw'r safle neu'r seilwaith ffyrdd cysylltiedig o fewn 200m i Safle Ewropeaidd.	Sgriniwyd Allan (G)
Effeithiau cynnydd mewn datblygu: aflonyddwch, llygredd sŵn a golau	Mae'r safle yn agos at Safle Morol Ewropeaidd Bae Caerfyrddin a'r Aberoedd ac o fewn 1km o'r Ardal Gwarchodaeth Arbennig, ond mae ar ochr arall i ffordd o'r safle, ac felly mae'n annhebygol o gael ei ddefnyddio fel cynefin gorffwyso/bridio i grynodiadau adar neu ddyfrgwn.	Sgriniwyd Allan (G)
<b>Categori sgrinio cyffredinol:</b>	<b>K: Dim effeithiau arwyddocaol tebygol naill ai'n unigol neu'n gyfunol â chynlluniau a phrosiectau eraill</b>	

Effeith Bosibl	Sylwadau	Categori Sgrinio
<b>Safle: PrC2/h8 - 2-4 Teras Coleshill</b>		
Sylwadau Cyffredinol	Lleolir y safle tua 1.2km o ffin agosaf Safle Morol Ewropeaidd Bae Caerfyrddin a'r Aberoedd. Ar bellteroedd o'r fath, mae effeithiau lleol sy'n gysylltiedig ag agosrwydd datblygiad yn annhebygol.	
Effeithiau ar yr amgylchedd dyfrol	Dim	Sgriniwyd Allan (G)
Effeithiau ar yr amgylchedd morol	Dim	Sgriniwyd Allan (G)
Effeithiau ar yr arfordir	Dim	Sgriniwyd Allan (G)
Effeithiau ar rywogaethau symudol	Dim	Sgriniwyd Allan (G)
Effeithiau hamdden	Sgriniwyd allan yn y cam Strategaeth a Ffefrir ac mae'r casgliad wedi'i 'fabwysiadu' at ddiben yr Aseiad Rheoliadau Cynefinoedd hwn, lle nad oes unrhyw ddeunydd ychwanegol wedi dod i'r amlwg i'r gwrthwyneb.	Sgriniwyd Allan (H)
Effeithiau cynnydd mewn datblygu: echdynnu	Dim	Sgriniwyd Allan (G)
Effeithiau cynnydd mewn datblygu: Dŵr gwastraff	Dim	Sgriniwyd Allan (J)
Effeithiau cynnydd mewn datblygu: llygredd aer	Nid yw'r safle neu'r seilwaith ffyrdd cysylltiedig o fewn 200m i Safle Ewropeaidd.	Sgriniwyd Allan (G)
Effeithiau cynnydd mewn datblygu: aflonyddwch, llygredd sŵn a golau	Dim	Sgriniwyd Allan (G)
<b>Categori sgrinio cyffredinol:</b>	<b>K: Dim effeithiau arwyddocaol tebygol naill ai'n unigol neu'n gyfunol â chynlluniau a phrosiectau eraill</b>	

Effaith Bosibl	Sylwadau	Categori Sgrinio
<b>Safle: PrC2/h10 - Tir ger The Dell, Ffwrnes</b>		
Sylwadau Cyffredinol	Lleolir y safle tua 1.7km o ffin agosaf Safle Morol Ewropeaidd Bae Caerfyrddin a'r Aberoedd.	
Effeithiau ar yr amgylchedd dyfrol	Mae'r safle yn union gerllaw cwrs dŵr. Effeithiau posibl ar ansawdd dŵr yn ystod y cyfnod adeiladu/gweithredol oherwydd dŵr ffo.	Sgriniwyd i Mewn (I)
Effeithiau ar yr amgylchedd morol	Mae'r safle yn union gerllaw cwrs dŵr sydd wedi'i gysylltu'n ofodol â Safle Morol Ewropeaidd Bae Caerfyrddin a'r Aberoedd. Effeithiau posibl ar ansawdd dŵr yn ystod y cyfnod adeiladu/gweithredol oherwydd dŵr ffo.	Sgriniwyd i Mewn (I)
Effeithiau ar yr arfordir	Dim	Sgriniwyd Allan (G)
Effeithiau ar rywogaethau symudol	Mae'r safle yn agos at gwrs dŵr ond mae ar ochr arall i ffordd o'r safle ac felly mae'n annhebygol o gael ei ddefnyddio fel cynefin gorffwyso/bridio i ddyfrgwn.	Sgriniwyd Allan (G)
Effeithiau hamdden	Sgriniwyd allan yn y cam Strategaeth a Ffefrir ac mae'r casgliad wedi'i 'fabwysiadu' at ddiben yr Asesiad Rheoliadau Cynefinoedd hwn, lle nad oes unrhyw ddeunydd ychwanegol wedi dod i'r amlwg i'r gwrthwyneb.	Sgriniwyd Allan (H)
Effeithiau cynnydd mewn datblygu: echdynnu	Dim	Sgriniwyd Allan (G)
Effeithiau cynnydd mewn datblygu: Dŵr gwastraff	Dim	Sgriniwyd Allan (J)
Effeithiau cynnydd mewn datblygu: llygredd aer	Nid yw'r safle neu'r seilwaith ffyrdd cysylltiedig o fewn 200m i Safle Ewropeaidd.	Sgriniwyd Allan (G)
Effeithiau cynnydd mewn datblygu: aflonyddwch, llygredd sŵn a golau	Mae'r safle yn agos at gwrs dŵr ond mae ar ochr arall i ffordd o'r safle ac felly mae'n annhebygol o gael ei ddefnyddio fel cynefin gorffwyso/bridio i ddyfrgwn.	Sgriniwyd Allan (G)
<b>Categori sgrinio cyffredinol:</b>	<b>I: Gallu cael effaith arwyddocaol ar safle yn unigol</b>	

Effaith Bosibl	Sylwadau	Categori Sgrinio
<b>Safle: PrC2/h11 - Brynmefys, Ffwrnes</b>		
Sylwadau Cyffredinol	Lleolir y safle tua 2.1km o ffin agosaf Safle Morol Ewropeaidd Bae Caerfyrddin a'r Aberoedd. Ar bellteroedd o'r fath, mae effeithiau lleol sy'n gysylltiedig ag agosrwydd datblygiad yn annhebygol.	
Effeithiau ar yr amgylchedd dyfrol	Dim	Sgriniwyd Allan (G)
Effeithiau ar yr amgylchedd morol	Dim	Sgriniwyd Allan (G)
Effeithiau ar yr arfordir	Dim	Sgriniwyd Allan (G)
Effeithiau ar rywogaethau symudol	Dim	Sgriniwyd Allan (G)
Effeithiau hamdden	Sgriniwyd allan yn y cam Strategaeth a Ffefrir ac mae'r casgliad wedi'i 'fabwysiadu' at ddiben yr Aseiad Rheoliadau Cynefinoedd hwn, lle nad oes unrhyw ddeunydd ychwanegol wedi dod i'r amlwg i'r gwrthwyneb.	Sgriniwyd Allan (H)
Effeithiau cynnydd mewn datblygu: echdynnu	Dim	Sgriniwyd Allan (G)
Effeithiau cynnydd mewn datblygu: Dŵr gwastraff	Dim	Sgriniwyd Allan (J)
Effeithiau cynnydd mewn datblygu: llygredd aer	Nid yw'r safle neu'r seilwaith ffyrdd cysylltiedig o fewn 200m i Safle Ewropeaidd.	Sgriniwyd Allan (G)
Effeithiau cynnydd mewn datblygu: aflonyddwch, llygredd sŵn a golau	Dim	Sgriniwyd Allan (G)
<b>Categori sgrinio cyffredinol:</b>	<b>K: Dim effeithiau arwyddocaol tebygol naill ai'n unigol neu'n gyfunol â chynlluniau a phrosiectau eraill</b>	

Effeith Bosibl	Sylwadau	Categori Sgrinio
<b>Safle: PrC2/h15 - Heol Maesarddafen/Erw Las, Llwynhendy</b>		
Sylwadau Cyffredinol	Lleolir y safle tua 1.3km o ffin agosaf Safle Morol Ewropeaidd Bae Caerfyrddin a'r Aberoedd. Ar bellteroedd o'r fath, mae effeithiau lleol sy'n gysylltiedig ag agosrwydd datblygiad yn annhebygol.	
Effeithiau ar yr amgylchedd dyfrol	Mae effeithiau posibl yn cynnwys effeithiau ar ansawdd dŵr drwy ddŵr ffo llygredig yn ystod y cyfnod adeiladu ac effeithiau halogiad ar ansawdd dŵr yn ystod y cyfnod gweithredol. Fodd bynnag, mae'r effeithiau hyn wedi'u hasesu ar lefel prosiect ac mae camau lliniaru digonol wedi'u cymryd i sicrhau na fydd unrhyw effeithiau arwyddocaol tebygol.	Sgriniwyd Allan (H)
Effeithiau ar yr amgylchedd morol	Dim	Sgriniwyd Allan (G)
Effeithiau ar yr arfordir	Dim	Sgriniwyd Allan (G)
Effeithiau ar rywogaethau symudol	Dim	Sgriniwyd Allan (G)
Effeithiau hamdden	Sgriniwyd allan yn y cam Strategaeth a Ffefrir ac mae'r casgliad wedi'i 'fabwysiadu' at ddiben yr Aseiad Rheoliadau Cynefinoedd hwn, lle nad oes unrhyw ddeunydd ychwanegol wedi dod i'r amlwg i'r gwrthwyneb.	Sgriniwyd Allan (H)
Effeithiau cynnydd mewn datblygu: echdynnu	Dim	Sgriniwyd Allan (G)
Effeithiau cynnydd mewn datblygu: Dŵr gwastraff	Nid yw'r safle neu'r seilwaith ffyrdd cysylltiedig o fewn 200m i Safle Ewropeaidd.	Sgriniwyd Allan (J)
Effeithiau cynnydd mewn datblygu: llygredd aer	Nid yw'r safle neu'r seilwaith ffyrdd cysylltiedig o fewn 200m i Safle Ewropeaidd.	Sgriniwyd Allan (G)
Effeithiau cynnydd mewn datblygu: aflonyddwch, llygredd sŵn a golau	Dim	Sgriniwyd Allan (G)
<b>Categori sgrinio cyffredinol:</b>	<b>K: Dim effeithiau arwyddocaol tebygol naill ai'n unigol neu'n gyfunol â chynlluniau a phrosiectau eraill</b>	

Effaith Bosibl	Sylwadau	Categori Sgrinio
<b>Safle: PrC2/h16 - Ynys Las, Llwynhendy</b>		
Sylwadau Cyffredinol	Lleolir y safle tua 1.5km o ffin agosaf Safle Morol Ewropeaidd Bae Caerfyrddin a'r Aberoedd. Ar bellteroedd o'r fath, mae effeithiau lleol sy'n gysylltiedig ag agosrwydd datblygiad yn annhebygol.	
Effeithiau ar yr amgylchedd dyfrol	Effeithiau posibl ar Safle Morol Ewropeaidd Bae Caerfyrddin a'r Aberoedd gan gynnwys effeithiau ar ansawdd dŵr drwy ddŵr ffo llygredig yn ystod y cyfnod adeiladu ac effeithiau halogiad ar ansawdd dŵr yn ystod y cyfnod gweithredol.	Sgriniwyd i Mewn (I)
Effeithiau ar yr amgylchedd morol	Effeithiau posibl ar Safle Morol Ewropeaidd Bae Caerfyrddin a'r Aberoedd gan gynnwys effeithiau ar ansawdd dŵr drwy ddŵr ffo llygredig yn ystod y cyfnod adeiladu ac effeithiau halogiad ar ansawdd dŵr yn ystod y cyfnod gweithredol.	Sgriniwyd i Mewn (I)
Effeithiau ar yr arfordir	Dim	Sgriniwyd Allan (G)
Effeithiau ar rywogaethau symudol	Mae'r safle yn agos at Safle Morol Ewropeaidd Bae Caerfyrddin a'r Aberoedd ond mae ar ochr arall i ffordd o'r safle ac felly mae'n annhebygol o gael ei ddefnyddio fel cynefin gorffwyso/bridio i ddyfrgwn.	Sgriniwyd Allan (G)
Effeithiau hamdden	Sgriniwyd allan yn y cam Strategaeth a Ffefrir ac mae'r casgliad wedi'i 'fabwysiadu' at ddiben yr Aseiad Rheoliadau Cynefinoedd hwn, lle nad oes unrhyw ddeunydd ychwanegol wedi dod i'r amlwg i'r gwrthwyneb.	Sgriniwyd Allan (H)
Effeithiau cynnydd mewn datblygu: echdynnu	Dim	Sgriniwyd Allan (G)
Effeithiau cynnydd mewn datblygu: Dŵr gwastraff	Dim	Sgriniwyd Allan (J)
Effeithiau cynnydd mewn datblygu: llygredd aer	Nid yw'r safle neu'r seilwaith ffyrdd cysylltiedig o fewn 200m i Safle Ewropeaidd.	Sgriniwyd Allan (G)
Effeithiau cynnydd mewn datblygu: aflonyddwch, llygredd sŵn a golau	Mae'r safle yn agos at Safle Morol Ewropeaidd Bae Caerfyrddin a'r Aberoedd ond mae ar ochr arall i ffordd o'r safle ac felly mae'n annhebygol o gael ei ddefnyddio fel cynefin gorffwyso/bridio i ddyfrgwn.	Sgriniwyd Allan (G)
<b>Categori sgrinio cyffredinol:</b>	<b>I: Gallu cael effaith arwyddocaol ar safle yn unigol</b>	

Effaith Bosibl	Sylwadau	Categori Sgrinio
<b>Safle: PrC2/h17 - Ger 73 Parc Gitto, Llwynhendy</b>		
Sylwadau Cyffredinol	Lleolir y safle tua 1.2km o ffin agosaf Safle Morol Ewropeaidd Bae Caerfyrddin a'r Aberoedd.	
Effeithiau ar yr amgylchedd dyfrol	Mae'r safle yn agos at gwrs dŵr a chynefin gwylptir a allai arwain at gysylltiad achosol â Safle Morol Ewropeaidd Bae Caerfyrddin a'r Aberoedd, a gallai'r effeithiau posibl gynnwys effeithiau ar ansawdd dŵr o ganlyniad i ddŵr ffo llygredig yn ystod y cyfnod adeiladu ac effeithiau halogiad ar ansawdd dŵr yn ystod y cyfnod gweithredol. Fodd bynnag, mae gan y safle ganiatâd cynllunio amlinellol eisoes ac mae amod eisoes wedi ei osod sy'n ei gwneud yn ofynnol cyflwyno cynllun diogelu cynefinoedd i ddiogelu cyrsiau dŵr cyfagos.	Sgriniwyd Allan (H)
Effeithiau ar yr amgylchedd morol	Mae'r safle yn agos at gwrs dŵr a chynefin gwylptir a allai arwain at gysylltiad achosol â Safle Morol Ewropeaidd Bae Caerfyrddin a'r Aberoedd, a gallai'r effeithiau posibl gynnwys effeithiau ar ansawdd dŵr o ganlyniad i ddŵr ffo llygredig yn ystod y cyfnod adeiladu ac effeithiau halogiad ar ansawdd dŵr yn ystod y cyfnod gweithredol. Fodd bynnag, mae gan y safle ganiatâd cynllunio amlinellol eisoes ac mae amod eisoes wedi ei osod sy'n ei gwneud yn ofynnol cyflwyno cynllun diogelu cynefinoedd i ddiogelu cyrsiau dŵr cyfagos.	Sgriniwyd Allan (H)
Effeithiau ar yr arfordir	Dim	Sgriniwyd Allan (G)
Effeithiau ar rywogaethau symudol	Dim	Sgriniwyd Allan (G)
Effeithiau hamdden	Sgriniwyd allan yn y cam Strategaeth a Ffefrir ac mae'r casgliad wedi'i 'fabwysiadu' at ddiben yr Asesiad Rheoliadau Cynefinoedd hwn, lle nad oes unrhyw ddeunydd ychwanegol wedi dod i'r amlwg i'r gwrthwyneb.	Sgriniwyd Allan (H)
Effeithiau cynnydd mewn datblygu: echdynnu	Dim	Sgriniwyd Allan (G)
Effeithiau cynnydd mewn datblygu: Dŵr gwastraff	Dim	Sgriniwyd Allan (J)
Effeithiau cynnydd mewn datblygu: llygredd aer	Nid yw'r safle neu'r seilwaith ffyrdd cysylltiedig o fewn 200m i Safle Ewropeaidd.	Sgriniwyd Allan (G)
Effeithiau cynnydd mewn datblygu: aflonyddwch, llygredd sŵn a golau	Dim	Sgriniwyd Allan (G)
<b>Categori sgrinio cyffredinol:</b>	<b>K: Dim effeithiau arwyddocaol tebygol naill ai'n unigol neu'n gyfunol â chynlluniau a phrosiectau eraill</b>	

Effaith Bosibl	Sylwadau	Categori Sgrinio
<b>Safle: PrC2/h22 - Cwm y Nant, Dafen</b>		
Sylwadau Cyffredinol	Lleolir y safle tua 2.5km o ffin agosaf Safle Morol Ewropeaidd Bae Caerfyrddin a'r Aberoedd. Ar bellteroedd o'r fath, mae effeithiau lleol sy'n gysylltiedig ag agosrwydd datblygiad yn annhebygol.	
Effeithiau ar yr amgylchedd dyfrol	Mae'r safle yn agos at gwrs dŵr a allai arwain at gysylltiad achosol â Safle Morol Ewropeaidd Bae Caerfyrddin a'r Aberoedd, a gallai'r effeithiau posibl gynnwys effeithiau ar ansawdd dŵr o ganlyniad i ddŵr ffo llygredig yn ystod y cyfnod adeiladu ac effeithiau halogiad ar ansawdd dŵr yn ystod y cyfnod gweithredol.	Sgriniwyd i Mewn (I)
Effeithiau ar yr amgylchedd morol	Mae'r safle yn agos at gwrs dŵr a allai arwain at gysylltiad achosol â Safle Morol Ewropeaidd Bae Caerfyrddin a'r Aberoedd, a gallai'r effeithiau posibl gynnwys effeithiau ar ansawdd dŵr o ganlyniad i ddŵr ffo llygredig yn ystod y cyfnod adeiladu ac effeithiau halogiad ar ansawdd dŵr yn ystod y cyfnod gweithredol.	Sgriniwyd i Mewn (I)
Effeithiau ar yr arfordir	Dim	Sgriniwyd Allan (G)
Effeithiau ar rywogaethau symudol	Dim	Sgriniwyd Allan (G)
Effeithiau hamdden	Sgriniwyd allan yn y cam Strategaeth a Ffefrir ac mae'r casgliad wedi'i 'fabwysiadu' at ddiben yr Aseiad Rheoliadau Cynefinoedd hwn, lle nad oes unrhyw ddeunydd ychwanegol wedi dod i'r amlwg i'r gwrthwyneb.	Sgriniwyd Allan (H)
Effeithiau cynnydd mewn datblygu: echdynnu	Sgriniwyd allan yn y cam Strategaeth a Ffefrir ac mae'r casgliad wedi'i 'fabwysiadu' at ddiben yr Aseiad Rheoliadau Cynefinoedd hwn, lle nad oes unrhyw ddeunydd ychwanegol wedi dod i'r amlwg i'r gwrthwyneb.	Sgriniwyd Allan (G)
Effeithiau cynnydd mewn datblygu: Dŵr gwastraff	Dim	Sgriniwyd Allan (J)
Effeithiau cynnydd mewn datblygu: llygredd aer	Nid yw'r safle neu'r seilwaith ffyrdd cysylltiedig o fewn 200m i Safle Ewropeaidd.	Sgriniwyd Allan (G)
Effeithiau cynnydd mewn datblygu: aflonyddwch, llygredd sŵn a golau	Dim	Sgriniwyd Allan (G)
<b>Categori sgrinio cyffredinol:</b>	<b>I: Gallu cael effaith arwyddocaol ar safle yn unigol</b>	



Effaith Bosibl	Sylwadau	Categori Sgrinio
<b>Safle: PrC2/h23 - Porth Dwyrain Dafen</b>		
Sylwadau Cyffredinol	Lleolir y safle tua 2.7km o ffin agosaf Safle Morol Ewropeaidd Bae Caerfyrddin a'r Aberoedd. Ar bellteroedd o'r fath, mae effeithiau lleol sy'n gysylltiedig ag agosrwydd datblygiad yn annhebygol.	
Effeithiau ar yr amgylchedd dyfrol	Mae'r safle yn agos at gwrs dŵr a allai arwain at gysylltiad achosol â Safle Morol Ewropeaidd Bae Caerfyrddin a'r Aberoedd, a gallai'r effeithiau posibl gynnwys effeithiau ar ansawdd dŵr o ganlyniad i ddŵr ffo llygredig yn ystod y cyfnod adeiladu ac effeithiau halogiad ar ansawdd dŵr yn ystod y cyfnod gweithredol.	Sgriniwyd i Mewn (I)
Effeithiau ar yr amgylchedd morol	Mae'r safle yn agos at gwrs dŵr a allai arwain at gysylltiad achosol â Safle Morol Ewropeaidd Bae Caerfyrddin a'r Aberoedd, a gallai'r effeithiau posibl gynnwys effeithiau ar ansawdd dŵr o ganlyniad i ddŵr ffo llygredig yn ystod y cyfnod adeiladu ac effeithiau halogiad ar ansawdd dŵr yn ystod y cyfnod gweithredol.	Sgriniwyd i Mewn (I)
Effeithiau ar yr arfordir	Dim	Sgriniwyd Allan (G)
Effeithiau ar rywogaethau symudol	Mae'r safle yn agos at Safle Morol Ewropeaidd Bae Caerfyrddin a'r Aberoedd ond mae ar ochr arall i ffordd o'r safle ac felly mae'n annhebygol o gael ei ddefnyddio fel cynefin gorffwyso/bridio i ddyfrgwn.	Sgriniwyd Allan (G)
Effeithiau hamdden	Sgriniwyd allan yn y cam Strategaeth a Ffefrir ac mae'r casgliad wedi'i 'fabwysiadu' at ddiben yr Asesiad Rheoliadau Cynefinoedd hwn, lle nad oes unrhyw ddeunydd ychwanegol wedi dod i'r amlwg i'r gwrthwyneb.	Sgriniwyd Allan (H)
Effeithiau cynnydd mewn datblygu: echdynnu	Sgriniwyd allan yn y cam Strategaeth a Ffefrir ac mae'r casgliad wedi'i 'fabwysiadu' at ddiben yr Asesiad Rheoliadau Cynefinoedd hwn, lle nad oes unrhyw ddeunydd ychwanegol wedi dod i'r amlwg i'r gwrthwyneb.	Sgriniwyd Allan (G)
Effeithiau cynnydd mewn datblygu: Dŵr gwastraff	Dim	Sgriniwyd Allan (J)
Effeithiau cynnydd mewn datblygu: llygredd aer	Nid yw'r safle neu'r seilwaith ffyrdd cysylltiedig o fewn 200m i Safle Ewropeaidd.	Sgriniwyd Allan (G)
Effeithiau cynnydd mewn datblygu: aflonyddwch, llygredd sŵn a golau	Mae'r safle yn agos at Safle Morol Ewropeaidd Bae Caerfyrddin a'r Aberoedd ond mae ar ochr arall i ffordd o'r safle ac felly mae'n annhebygol o gael ei ddefnyddio fel cynefin gorffwyso/bridio i ddyfrgwn.	Sgriniwyd Allan (G)
<b>Categori sgrinio cyffredinol:</b>	<b>I: Gallu cael effaith arwyddocaol ar safle yn unigol</b>	

Effaith Bosibl	Sylwadau	Categori Sgrinio
<b>Safle: PrC2/MU2 - Porth Trostre</b>		
Sylwadau Cyffredinol	Lleolir y safle tua 1.4km o ffin agosaf Safle Morol Ewropeaidd Bae Caerfyrddin a'r Aberoedd. Ar bellteroedd o'r fath, mae effeithiau lleol sy'n gysylltiedig ag agosrwydd datblygiad yn annhebygol.	
Effeithiau ar yr amgylchedd dyfrol	Mae'r safle yn agos at gwrs dŵr a allai arwain at gysylltiad achosol â Safle Morol Ewropeaidd Bae Caerfyrddin a'r Aberoedd, a gallai'r effeithiau posibl gynnwys effeithiau ar ansawdd dŵr o ganlyniad i ddŵr ffo llygredig yn ystod y cyfnod adeiladu ac effeithiau halogiad ar ansawdd dŵr yn ystod y cyfnod gweithredol.	Sgriniwyd i Mewn (I)
Effeithiau ar yr amgylchedd morol	Mae'r safle yn agos at gwrs dŵr a allai arwain at gysylltiad achosol â Safle Morol Ewropeaidd Bae Caerfyrddin a'r Aberoedd, a gallai'r effeithiau posibl gynnwys effeithiau ar ansawdd dŵr o ganlyniad i ddŵr ffo llygredig yn ystod y cyfnod adeiladu ac effeithiau halogiad ar ansawdd dŵr yn ystod y cyfnod gweithredol.	Sgriniwyd i Mewn (I)
Effeithiau ar yr arfordir	Dim	Sgriniwyd Allan (G)
Effeithiau ar rywogaethau symudol	Mae'r safle yn agos at gwrs dŵr ond mae ar ochr arall i ffordd o'r safle ac felly mae'n annhebygol o gael ei ddefnyddio fel cynefin gorffwys/bridio i ddyfrgwn.	Sgriniwyd Allan (G)
Effeithiau hamdden	Sgriniwyd allan yn y cam Strategaeth a Ffefrir ac mae'r casgliad wedi'i 'fabwysiadu' at ddiben yr Asesiad Rheoliadau Cynefinoedd hwn, lle nad oes unrhyw ddeunydd ychwanegol wedi dod i'r amlwg i'r gwrthwyneb.	Sgriniwyd Allan (H)
Effeithiau cynnydd mewn datblygu: echdynnu	Sgriniwyd allan yn y cam Strategaeth a Ffefrir ac mae'r casgliad wedi'i 'fabwysiadu' at ddiben yr Asesiad Rheoliadau Cynefinoedd hwn, lle nad oes unrhyw ddeunydd ychwanegol wedi dod i'r amlwg i'r gwrthwyneb.	Sgriniwyd Allan (G)
Effeithiau cynnydd mewn datblygu: Dŵr gwastraff	Dim	Sgriniwyd Allan (J)
Effeithiau cynnydd mewn datblygu: llygredd aer	Nid yw'r safle neu'r seilwaith ffyrdd cysylltiedig o fewn 200m i Safle Ewropeaidd.	Sgriniwyd Allan (G)
Effeithiau cynnydd mewn datblygu: aflonyddwch, llygredd sŵn a golau	Mae'r safle yn agos at gwrs dŵr ond mae ar ochr arall i ffordd o'r safle ac felly mae'n annhebygol o gael ei ddefnyddio fel cynefin gorffwys/bridio i ddyfrgwn.	Sgriniwyd Allan (G)
<b>Categori sgrinio cyffredinol:</b>	<b>I: Gallu cael effaith arwyddocaol ar safle yn unigol</b>	

## Haen 2: Cydweli

Effaith Bosibl	Sylwadau	Categori Sgrinio
<b>Safle: SeC3/h1 - Tir ger Brodawel</b>		
Sylwadau Cyffredinol	Lleolir y safle tua 450m o ffin agosaf Safle Morol Ewropeaidd Bae Caerfyrddin a'r Aberoedd. Ar bellteroedd o'r fath, mae effeithiau lleol sy'n gysylltiedig ag agosrwydd datblygiad yn annhebygol.	
Effeithiau ar yr amgylchedd dyfrol	Dim	Sgriniwyd Allan (G)
Effeithiau ar yr amgylchedd morol	Dim	Sgriniwyd Allan (G)
Effeithiau ar yr arfordir	Dim	Sgriniwyd Allan (G)
Effeithiau ar rywogaethau symudol	Dim	Sgriniwyd Allan (G)
Effeithiau hamdden	Sgriniwyd allan yn y cam Strategaeth a Ffebrir ac mae'r casgliad wedi'i 'fabwysiadu' at ddiben yr Aseiad Rheoliadau Cynefinoedd hwn, lle nad oes unrhyw ddeunydd ychwanegol wedi dod i'r amlwg i'r gwrthwyneb.	Sgriniwyd Allan (H)
Effeithiau cynnydd mewn datblygu: echdynnu	Sgriniwyd allan yn y cam Strategaeth a Ffebrir ac mae'r casgliad wedi'i 'fabwysiadu' at ddiben yr Aseiad Rheoliadau Cynefinoedd hwn, lle nad oes unrhyw ddeunydd ychwanegol wedi dod i'r amlwg i'r gwrthwyneb.	Sgriniwyd Allan (G)
Effeithiau cynnydd mewn datblygu: Dŵr gwastraff	Dim	Sgriniwyd Allan (J)
Effeithiau cynnydd mewn datblygu: llygredd aer	Nid yw'r safle neu'r seilwaith ffyrdd cysylltiedig o fewn 200m i Safle Ewropeaidd.	Sgriniwyd Allan (G)
Effeithiau cynnydd mewn datblygu: aflonyddwch, llygredd sŵn a golau	Dim	Sgriniwyd Allan (G)
<b>Categori sgrinio cyffredinol:</b>	<b>K: Dim effeithiau arwyddocaol tebygol naill ai'n unigol neu'n gyfunol â chynlluniau a phrosiectau eraill</b>	

Effaith Bosibl	Sylwadau	Categori Sgrinio
<b>Safle: SeC3/h2 - Tir oddi ar Stryd y Prior</b>		
Sylwadau Cyffredinol	Lleolir y safle tua 1.6km o ffin agosaf Safle Morol Ewropeaidd Bae Caerfyrddin a'r Aberoedd.	
Effeithiau ar yr amgylchedd dyfrol	Mae'r safle yn union gerllaw cwrs dŵr sydd wedi'i gysylltu'n ofodol â Safle Morol Ewropeaidd Bae Caerfyrddin a'r Aberoedd. Effeithiau posibl ar ansawdd dŵr yn ystod y cyfnod adeiladu/gweithredol oherwydd dŵr ffo.	Sgriniwyd i Mewn (I)
Effeithiau ar yr amgylchedd morol	Mae'r safle yn union gerllaw cwrs dŵr sydd wedi'i gysylltu'n ofodol â Safle Morol Ewropeaidd Bae Caerfyrddin a'r Aberoedd. Effeithiau posibl ar ansawdd dŵr yn ystod y cyfnod adeiladu/gweithredol oherwydd dŵr ffo.	Sgriniwyd i Mewn (I)
Effeithiau ar yr arfordir	Dim	Sgriniwyd Allan (G)
Effeithiau ar rywogaethau symudol	Gallai agosrwydd y safle at gwrs dŵr beri risgiau i ddyfrgwn a allai fod yn yr ardal.	Sgriniwyd i Mewn (I)
Effeithiau hamdden	Sgriniwyd allan yn y cam Strategaeth a Ffefrir ac mae'r casgliad wedi'i 'fabwysiadu' at ddiben yr Aseiad Rheoliadau Cynefinoedd hwn, lle nad oes unrhyw ddeunydd ychwanegol wedi dod i'r amlwg i'r gwrthwyneb.	Sgriniwyd Allan (H)
Effeithiau cynnydd mewn datblygu: echdynnu	Sgriniwyd allan yn y cam Strategaeth a Ffefrir ac mae'r casgliad wedi'i 'fabwysiadu' at ddiben yr Aseiad Rheoliadau Cynefinoedd hwn, lle nad oes unrhyw ddeunydd ychwanegol wedi dod i'r amlwg i'r gwrthwyneb.	Sgriniwyd Allan (G)
Effeithiau cynnydd mewn datblygu: Dŵr gwastraff	Dim	Sgriniwyd Allan (J)
Effeithiau cynnydd mewn datblygu: llygredd aer	Nid yw'r safle neu'r seilwaith ffyrdd cysylltiedig o fewn 200m i Safle Ewropeaidd.	Sgriniwyd Allan (G)
Effeithiau cynnydd mewn datblygu: aflonyddwch, llygredd sŵn a golau	Gallai agosrwydd y safle at gwrs dŵr beri risgiau i ddyfrgwn a allai fod yn yr ardal.	Sgriniwyd i Mewn (I)
<b>Categori sgrinio cyffredinol:</b>	<b>I: Gallu cael effaith arwyddocaol ar safle yn unigol</b>	

Effaith Bosibl	Sylwadau	Categori Sgrinio
<b>Safle: SeC3/h4 - Tir yn Dinas Yard gynt</b>		
Sylwadau Cyffredinol	Lleolir y safle tua 450m o ffin agosaf Safle Morol Ewropeaidd Bae Caerfyrddin a'r Aberoedd. Ar bellteroedd o'r fath, mae effeithiau lleol sy'n gysylltiedig ag agosrwydd datblygiad yn annhebygol.	
Effeithiau ar yr amgylchedd dyfrol	Dim	Sgriniwyd Allan (G)
Effeithiau ar yr amgylchedd morol	Dim	Sgriniwyd Allan (G)
Effeithiau ar yr arfordir	Dim	Sgriniwyd Allan (G)
Effeithiau ar rywogaethau symudol	Dim	Sgriniwyd Allan (G)
Effeithiau hamdden	Sgriniwyd allan yn y cam Strategaeth a Ffefrir ac mae'r casgliad wedi'i 'fabwysiadu' at ddiben yr Asesiad Rheoliadau Cynefinoedd hwn, lle nad oes unrhyw ddeunydd ychwanegol wedi dod i'r amlwg i'r gwrthwyneb.	
Effeithiau cynnydd mewn datblygu: echdynnu	Sgriniwyd allan yn y cam Strategaeth a Ffefrir ac mae'r casgliad wedi'i 'fabwysiadu' at ddiben yr Asesiad Rheoliadau Cynefinoedd hwn, lle nad oes unrhyw ddeunydd ychwanegol wedi dod i'r amlwg i'r gwrthwyneb.	
Effeithiau cynnydd mewn datblygu: Dŵr gwastraff	Dim	Sgriniwyd Allan (J)
Effeithiau cynnydd mewn datblygu: llygredd aer	Nid yw'r safle neu'r seilwaith ffyrdd cysylltiedig o fewn 200m i Safle Ewropeaidd.	
Effeithiau cynnydd mewn datblygu: aflonyddwch, llygredd sŵn a golau	Dim	Sgriniwyd Allan (G)
<b>Categori sgrinio cyffredinol: K: Dim effeithiau arwyddocaol tebygol naill ai'n unigol neu'n gyfunol â chynlluniau a phrosiectau eraill</b>		

## Porth Tywyn

Effaith Bosibl	Sylwadau	Categori Sgrinio
<b>Safle: SeC4/h2 - Harbwr Porth Tywyn</b>		
Sylwadau Cyffredinol	Lleolir y safle yn union gerllaw (tua 25m) ffin agosaf Safle Morol Ewropeaidd Bae Caerfyrddin a'r Aberoedd.	
Effeithiau ar yr amgylchedd dyfrol	Posibilrwydd y bydd mwy o ddeunydd organig a maetholion yn Safle Morol Ewropeaidd Bae Caerfyrddin a'r Aberoedd. Cyfnod adeiladu/gweithredol yn effeithio ar ansawdd dŵr. Fodd bynnag, daeth Asesiad Rheoliadau Cynefinoedd a gwblhawyd ar gyfer y safle hwn (2019) i'r casgliad nad oedd unrhyw effaith arwyddocaol debygol. Mae mesurau lliniaru eisoes wedi'u sicrhau fel amodau cynllunio ar gyfer y safle.	Sgriniwyd Allan (H)
Effeithiau ar yr amgylchedd morol	Posibilrwydd y bydd mwy o ddeunydd organig a maetholion yn Safle Morol Ewropeaidd Bae Caerfyrddin a'r Aberoedd. Cyfnod adeiladu/gweithredol yn effeithio ar ansawdd dŵr. Fodd bynnag, daeth Asesiad Rheoliadau Cynefinoedd a gwblhawyd ar gyfer y safle hwn (2019) i'r casgliad nad oedd unrhyw effaith arwyddocaol debygol. Mae mesurau lliniaru eisoes wedi'u sicrhau fel amodau cynllunio ar gyfer y safle.	Sgriniwyd Allan (H)
Effeithiau ar yr arfordir	Dim	Sgriniwyd Allan (G)
Effeithiau ar rywogaethau symudol	Mae'r safle yn agos at gynefin addas i ddyfrgwn ac felly gallai datblygiad gael effeithiau posibl ar ddyfrgwn yn sgil golau, sŵn a tharfu. Hefyd nodwyd bod y safle hwn yn cael ei ddefnyddio gan grynodiadau adar yr Ardal Gwarchodaeth Arbennig gyfagos a byddai datblygiad yn arwain at golli cynefin yn uniongyrchol.	Sgriniwyd i Mewn (I)
Effeithiau hamdden	Sgriniwyd allan yn y cam Strategaeth a Ffefrir ac mae'r casgliad wedi'i 'fabwysiadu' at ddiben yr Asesiad Rheoliadau Cynefinoedd hwn, lle nad oes unrhyw ddeunydd ychwanegol wedi dod i'r amlwg i'r gwrthwyneb.	Sgriniwyd Allan (H)
Effeithiau cynnydd mewn datblygu: echdynnu	Sgriniwyd allan yn y cam Strategaeth a Ffefrir ac mae'r casgliad wedi'i 'fabwysiadu' at ddiben yr Asesiad Rheoliadau Cynefinoedd hwn, lle nad oes unrhyw ddeunydd ychwanegol wedi dod i'r amlwg i'r gwrthwyneb.	Sgriniwyd Allan (G)
Effeithiau cynnydd mewn datblygu: Dŵr gwastraff	Dim	Sgriniwyd Allan (J)
Effeithiau cynnydd mewn datblygu: llygredd aer	Mae'r safle o fewn 200m i Safle Morol Ewropeaidd Bae Caerfyrddin a'r Aberoedd, ond ystyrir bod lefel y datblygu yn yr ardal hon yn ddigon isel fel na fydd unrhyw effeithiau arwyddocaol tebygol ar ansawdd aer.	Sgriniwyd Allan (H)
Effeithiau cynnydd mewn datblygu: aflonyddwch, llygredd sŵn a golau	Mae'r safle yn agos at gynefin addas i ddyfrgwn ac felly gallai datblygiad gael effeithiau posibl ar ddyfrgwn yn sgil golau, sŵn a tharfu. Hefyd nodwyd bod y safle hwn yn cael ei ddefnyddio gan	Sgriniwyd i Mewn (I)

	gynodiadau adar yr Ardal Gwarchodaeth Arbennig gyfagos a byddai datblygiad yn arwain at golli cynefin yn uniongyrchol.	
<b>Categori sgrinio cyffredinol:</b>	<b>I: Gallu cael effaith arwyddocaol ar safle yn unigol</b>	

## Pen-bre

Effaith Bosibl	Sylwadau	Categori Sgrinio
<b>Safle: Sec5/h2 – Fferm Cwrt</b>		
Sylwadau Cyffredinol	Lleolir y safle tua 1km o ffin agosaf Safle Morol Ewropeaidd Bae Caerfyrddin a'r Aberoedd, yn ogystal ag Ardal Cadwraeth Arbennig Twyni Bae Caerfyrddin.	
Effeithiau ar yr amgylchedd dyfrol	Dim. Dim cysylltiad â chwrs dŵr.	Sgriniwyd Allan (G)
Effeithiau ar yr amgylchedd morol	Dim	Sgriniwyd Allan (G)
Effeithiau ar yr arfordir	Dim	Sgriniwyd Allan (G)
Effeithiau ar rywogaethau symudol	Mae'r safle yn agos at gynefin addas i ddyfrgwn ac o fewn 1km i'r Ardal Gwarchodaeth Arbennig, ond mae ar ochr arall i ffordd o'r safle o fewn y ffurf drefol, ac felly mae'n annhebygol o gael ei ddefnyddio fel cynefin gorffwyso/bridio.	Sgriniwyd Allan (H)
Effeithiau hamdden	Sgriniwyd allan yn y cam Strategaeth a Ffefrir ac mae'r casgliad wedi'i 'fabwysiadu' at ddiben yr Aseiad Rheoliadau Cynefinoedd hwn, lle nad oes unrhyw ddeunydd ychwanegol wedi dod i'r amlwg i'r gwrthwyneb.	Sgriniwyd Allan (H)
Effeithiau cynnydd mewn datblygu: echdynnu	Sgriniwyd allan yn y cam Strategaeth a Ffefrir ac mae'r casgliad wedi'i 'fabwysiadu' at ddiben yr Aseiad Rheoliadau Cynefinoedd hwn, lle nad oes unrhyw ddeunydd ychwanegol wedi dod i'r amlwg i'r gwrthwyneb.	Sgriniwyd Allan (G)
Effeithiau cynnydd mewn datblygu: Dŵr gwastraff	Dim	Sgriniwyd Allan (J)
Effeithiau cynnydd mewn datblygu: llygredd aer	Nid yw'r safle neu'r seilwaith ffyrdd cysylltiedig o fewn 200m i Safle Ewropeaidd.	Sgriniwyd Allan (G)
Effeithiau cynnydd mewn datblygu: aflonyddwch, llygredd sŵn a golau	Mae'r safle yn agos at gynefin addas i ddyfrgwn ac o fewn 1km i'r Ardal Gwarchodaeth Arbennig, ond mae ar ochr arall i ffordd o'r safle o fewn y ffurf drefol, ac felly mae'n annhebygol o gael ei ddefnyddio fel cynefin gorffwyso/bridio.	Sgriniwyd Allan (H)
<b>Categori sgrinio cyffredinol:</b>	<b>K: Dim effeithiau arwyddocaol tebygol naill ai'n unigol neu'n gyfunol â chynlluniau a phrosiectau eraill</b>	



## Yr Hendy / Fforest

Effaith Bosibl	Sylwadau	Categori Sgrinio
<b>Safle: SeC6/h3 - Coed y Bronallt</b>		
Sylwadau Cyffredinol	Lleolir y safle tua 1.3km o ffin agosaf Safle Morol Ewropeaidd Bae Caerfyrddin a'r Aberoedd. Ar bellteroedd o'r fath, mae effeithiau lleol sy'n gysylltiedig ag agosrwydd datblygiad yn annhebygol.	
Effeithiau ar yr amgylchedd dyfrol	Dim. Dim cysylltiad â chwrs dŵr.	Sgriniwyd Allan (G)
Effeithiau ar yr amgylchedd morol	Dim	Sgriniwyd Allan (G)
Effeithiau ar yr arfordir	Dim	Sgriniwyd Allan (G)
Effeithiau ar rywogaethau symudol	Dim	Sgriniwyd Allan (G)
Effeithiau hamdden	Sgriniwyd allan yn y cam Strategaeth a Ffebrir ac mae'r casgliad wedi'i 'fabwysiadu' at ddiben yr Aseiad Rheoliadau Cynefinoedd hwn, lle nad oes unrhyw ddeunydd ychwanegol wedi dod i'r amlwg i'r gwrthwyneb.	Sgriniwyd Allan (H)
Effeithiau cynnydd mewn datblygu: echdynnu	Sgriniwyd allan yn y cam Strategaeth a Ffebrir ac mae'r casgliad wedi'i 'fabwysiadu' at ddiben yr Aseiad Rheoliadau Cynefinoedd hwn, lle nad oes unrhyw ddeunydd ychwanegol wedi dod i'r amlwg i'r gwrthwyneb.	Sgriniwyd Allan (G)
Effeithiau cynnydd mewn datblygu: Dŵr gwastraff	Dim	Sgriniwyd Allan (J)
Effeithiau cynnydd mewn datblygu: llygredd aer	Nid yw'r safle neu'r seilwaith ffyrdd cysylltiedig o fewn 200m i Safle Ewropeaidd.	Sgriniwyd Allan (G)
Effeithiau cynnydd mewn datblygu: aflonyddwch, llygredd sŵn a golau	Dim	Sgriniwyd Allan (G)
<b>Categori sgrinio cyffredinol:</b>	<b>K: Dim effeithiau arwyddocaol tebygol naill ai'n unigol neu'n gyfunol â chynlluniau a phrosiectau eraill</b>	

Effaith Bosibl	Sylwadau	Categori Sgrinio
<b>Safle: SeC6/h4 - Ger Clos Benallt Fawr, Fforest</b>		
Sylwadau Cyffredinol	Lleolir y safle tua 1.7km o ffin agosaf Safle Morol Ewropeaidd Bae Caerfyrddin a'r Aberoedd. Ar bellteroedd o'r fath, mae effeithiau lleol sy'n gysylltiedig ag agosrwydd datblygiad yn annhebygol.	
Effeithiau ar yr amgylchedd dyfrol	Dim. Dim cysylltiad â chwrs dŵr.	Sgriniwyd Allan (G)
Effeithiau ar yr amgylchedd morol	Dim	Sgriniwyd Allan (G)
Effeithiau ar yr arfordir	Dim	Sgriniwyd Allan (G)
Effeithiau ar rywogaethau symudol	Dim	Sgriniwyd Allan (G)
Effeithiau hamdden	Sgriniwyd allan yn y cam Strategaeth a Ffefrir ac mae'r casgliad wedi'i 'fabwysiadu' at ddiben yr Aseiad Rheoliadau Cynefinoedd hwn, lle nad oes unrhyw ddeunydd ychwanegol wedi dod i'r amlwg i'r gwrthwyneb.	Sgriniwyd Allan (H)
Effeithiau cynnydd mewn datblygu: echdynnu	Sgriniwyd allan yn y cam Strategaeth a Ffefrir ac mae'r casgliad wedi'i 'fabwysiadu' at ddiben yr Aseiad Rheoliadau Cynefinoedd hwn, lle nad oes unrhyw ddeunydd ychwanegol wedi dod i'r amlwg i'r gwrthwyneb.	Sgriniwyd Allan (G)
Effeithiau cynnydd mewn datblygu: Dŵr gwastraff	Dim	Sgriniwyd Allan (J)
Effeithiau cynnydd mewn datblygu: llygredd aer	Nid yw'r safle neu'r seilwaith ffyrdd cysylltiedig o fewn 200m i Safle Ewropeaidd.	Sgriniwyd Allan (G)
Effeithiau cynnydd mewn datblygu: aflonyddwch, llygredd sŵn a golau	Dim	Sgriniwyd Allan (G)
<b>Categori sgrinio cyffredinol:</b>	<b>K: Dim effeithiau arwyddocaol tebygol naill ai'n unigol neu'n gyfunol â chynlluniau a phrosiectau eraill</b>	

Effaith Bosibl	Sylwadau	Categori Sgrinio
<b>Safle: SeC6/h5 – Fforest Garage</b>		
Sylwadau Cyffredinol	Lleolir y safle tua 1.4km o ffin agosaf Safle Morol Ewropeaidd Bae Caerfyrddin a'r Aberoedd.	
Effeithiau ar yr amgylchedd dyfrol	Agos at gwrs dŵr sydd wedi'i gysylltu'n ofodol â Safle Morol Ewropeaidd Bae Caerfyrddin a'r Aberoedd. Effeithiau posibl ar ansawdd dŵr yn ystod y cyfnod adeiladu/gweithredol oherwydd dŵr ffo.	Sgriniwyd i Mewn (I)
Effeithiau ar yr amgylchedd morol	Agos at gwrs dŵr sydd wedi'i gysylltu'n ofodol â Safle Morol Ewropeaidd Bae Caerfyrddin a'r Aberoedd. Effeithiau posibl ar ansawdd dŵr yn ystod y cyfnod adeiladu/gweithredol oherwydd dŵr ffo.	Sgriniwyd i Mewn (I)
Effeithiau ar yr arfordir	Dim	Sgriniwyd Allan (G)
Effeithiau ar rywogaethau symudol	Mae'r safle yn agos at gwrs dŵr a allai arwain at risgiau i ddyfrgwn/cynefin dyfrgwn.	Sgriniwyd i Mewn (I)
Effeithiau hamdden	Sgriniwyd allan yn y cam Strategaeth a Ffefrir ac mae'r casgliad wedi'i 'fabwysiadu' at ddiben yr Asesiad Rheoliadau Cynefinoedd hwn, lle nad oes unrhyw ddeunydd ychwanegol wedi dod i'r amlwg i'r gwrthwyneb.	Sgriniwyd Allan (H)
Effeithiau cynnydd mewn datblygu: echdynnu	Sgriniwyd allan yn y cam Strategaeth a Ffefrir ac mae'r casgliad wedi'i 'fabwysiadu' at ddiben yr Asesiad Rheoliadau Cynefinoedd hwn, lle nad oes unrhyw ddeunydd ychwanegol wedi dod i'r amlwg i'r gwrthwyneb.	Sgriniwyd Allan (G)
Effeithiau cynnydd mewn datblygu: Dŵr gwastraff	Dim	Sgriniwyd Allan (J)
Effeithiau cynnydd mewn datblygu: llygredd aer	Nid yw'r safle neu'r seilwaith ffyrdd cysylltiedig o fewn 200m i Safle Ewropeaidd.	Sgriniwyd Allan (G)
Effeithiau cynnydd mewn datblygu: aflonyddwch, llygredd sŵn a golau	Mae'r safle yn agos at gwrs dŵr a allai arwain at risgiau i ddyfrgwn/cynefin dyfrgwn.	Sgriniwyd i Mewn (I)
<b>Categori sgrinio cyffredinol:</b>	<b>I: Gallu cael effaith arwyddocaol ar safle yn unigol</b>	

## Llangennech

Effaith Bosibl	Sylwadau	Categori Sgrinio
<b>Safle: SeC7/h1 – Box Farm</b>		
Sylwadau Cyffredinol	Lleolir y safle tua 200m o ffin agosaf Safle Morol Ewropeaidd Bae Caerfyrddin a'r Aberoedd.	
Effeithiau ar yr amgylchedd dyfrol	Dim cysylltiad â chwrs dŵr.	Sgriniwyd Allan (G)
Effeithiau ar yr amgylchedd morol	Dim	Sgriniwyd Allan (G)
Effeithiau ar yr arfordir	Dim	Sgriniwyd Allan (G)
Effeithiau ar rywogaethau symudol	Mae'r safle yn agos at gynefin addas i ddyfrgwn ac o fewn 1km i Safle Morol Ewropeaidd Bae Caerfyrddin a'r Aberoedd ond mae ar ochr arall i ffordd o'r safle o fewn y ffurf drefol, ac felly mae'n annhebygol o gael ei ddefnyddio fel cynefin gorffwyso/bridio i grynodiadau adar neu ddyfrgwn.	Sgriniwyd Allan (H)
Effeithiau hamdden	Sgriniwyd allan yn y cam Strategaeth a Ffefrir ac mae'r casgliad wedi'i 'fabwysiadu' at ddiben yr Asesiad Rheoliadau Cynefinoedd hwn, lle nad oes unrhyw ddeunydd ychwanegol wedi dod i'r amlwg i'r gwrthwyneb.	Sgriniwyd Allan (H)
Effeithiau cynnydd mewn datblygu: echdynnu	Sgriniwyd allan yn y cam Strategaeth a Ffefrir ac mae'r casgliad wedi'i 'fabwysiadu' at ddiben yr Asesiad Rheoliadau Cynefinoedd hwn, lle nad oes unrhyw ddeunydd ychwanegol wedi dod i'r amlwg i'r gwrthwyneb.	Sgriniwyd Allan (G)
Effeithiau cynnydd mewn datblygu: Dŵr gwastraff	Dim	Sgriniwyd Allan (J)
Effeithiau cynnydd mewn datblygu: llygredd aer	Mae'r safle o fewn 200m i Safle Morol Ewropeaidd Bae Caerfyrddin a'r Aberoedd, ond ystyrir bod lefel y datblygu yn yr ardal hon yn ddigon isel fel na fydd unrhyw effeithiau arwyddocaol tebygol ar ansawdd aer.	Sgriniwyd Allan (H)
Effeithiau cynnydd mewn datblygu: aflonyddwch, llygredd sŵn a golau	Mae'r safle yn agos at gynefin addas i ddyfrgwn ac o fewn 1km i Safle Morol Ewropeaidd Bae Caerfyrddin a'r Aberoedd ond mae ar ochr arall i ffordd o'r safle o fewn y ffurf drefol, ac felly mae'n annhebygol o gael ei ddefnyddio fel cynefin gorffwyso/bridio i grynodiadau adar neu ddyfrgwn.	Sgriniwyd Allan (H)
<b>Categori sgrinio cyffredinol:</b>	<b>K: Dim effeithiau arwyddocaol tebygol naill ai'n unigol neu'n gyfunol â chynlluniau a phrosiectau eraill</b>	

Effaith Bosibl	Sylwadau	Categori Sgrinio
<b>Safle: SeC7/h2 - Aber Lluchwr</b>		
Sylwadau Cyffredinol	Lleolir y safle tua 100m o ffin agosaf Safle Morol Ewropeaidd Bae Caerfyrddin a'r Aberoedd.	
Effeithiau ar yr amgylchedd dyfrol	Agos at gwrs dŵr sydd wedi'i gysylltu'n ofodol â Safle Morol Ewropeaidd Bae Caerfyrddin a'r Aberoedd. Effeithiau posibl ar ansawdd dŵr yn ystod y cyfnod adeiladu/gweithredol oherwydd dŵr ffo.	Sgriniwyd i Mewn (I)
Effeithiau ar yr amgylchedd morol	Agos at gwrs dŵr sydd wedi'i gysylltu'n ofodol â Safle Morol Ewropeaidd Bae Caerfyrddin a'r Aberoedd. Effeithiau posibl ar ansawdd dŵr yn ystod y cyfnod adeiladu/gweithredol oherwydd dŵr ffo.	Sgriniwyd i Mewn (I)
Effeithiau ar yr arfordir	Dim	Sgriniwyd Allan (G)
Effeithiau ar rywogaethau symudol	Mae'r safle yn agos at gynefin addas i ddyfrgwn ac o fewn 1km i Safle Morol Ewropeaidd Bae Caerfyrddin a'r Aberoedd ond mae ar ochr arall i ffordd o'r safle o fewn y ffurf drefol, ac felly mae'n annhebygol o gael ei ddefnyddio fel cynefin gorffwyso/bridio i grynodiadau adar neu ddyfrgwn.	Sgriniwyd Allan (H)
Effeithiau hamdden	Sgriniwyd allan yn y cam Strategaeth a Ffefrir ac mae'r casgliad wedi'i 'fabwysiadu' at ddiben yr Asesiad Rheoliadau Cynefinoedd hwn, lle nad oes unrhyw ddeunydd ychwanegol wedi dod i'r amlwg i'r gwrthwyneb.	Sgriniwyd Allan (H)
Effeithiau cynnydd mewn datblygu: echdynnu	Sgriniwyd allan yn y cam Strategaeth a Ffefrir ac mae'r casgliad wedi'i 'fabwysiadu' at ddiben yr Asesiad Rheoliadau Cynefinoedd hwn, lle nad oes unrhyw ddeunydd ychwanegol wedi dod i'r amlwg i'r gwrthwyneb.	Sgriniwyd Allan (G)
Effeithiau cynnydd mewn datblygu: Dŵr gwastraff	Dim	Sgriniwyd Allan (J)
Effeithiau cynnydd mewn datblygu: llygredd aer	Mae'r safle o fewn 200m i Safle Morol Ewropeaidd Bae Caerfyrddin a'r Aberoedd, ond ystyrir bod lefel y datblygu yn yr ardal hon yn ddigon isel fel na fydd unrhyw effeithiau arwyddocaol tebygol ar ansawdd aer.	Sgriniwyd Allan (H)
Effeithiau cynnydd mewn datblygu: aflonyddwch, llygredd sŵn a golau	Mae'r safle yn agos at gynefin addas i ddyfrgwn ac o fewn 1km i Safle Morol Ewropeaidd Bae Caerfyrddin a'r Aberoedd ond mae ar ochr arall i ffordd o'r safle o fewn y ffurf drefol, ac felly mae'n annhebygol o gael ei ddefnyddio fel cynefin gorffwyso/bridio i grynodiadau adar neu ddyfrgwn.	Sgriniwyd Allan (H)
<b>Categori sgrinio cyffredinol:</b>	<b>I: Gallu cael effaith arwyddocaol ar safle yn unigol</b>	

<b>Effaith Bosibl</b>	<b>Sylwadau</b>	<b>Categori Sgrinio</b>
<b>Safle: SeC7/h3 - Golwg Yr Afon</b>		
Sylwadau Cyffredinol	Lleolir y safle tua 100m o ffin agosaf Safle Morol Ewropeaidd Bae Caerfyrddin a'r Aberoedd.	
Effeithiau ar yr amgylchedd dyfrol	Agos at gwrs dŵr sydd wedi'i gysylltu'n ofodol â Safle Morol Ewropeaidd Bae Caerfyrddin a'r Aberoedd. Effeithiau posibl ar ansawdd dŵr yn ystod y cyfnod adeiladu/gweithredol oherwydd dŵr ffo.	Sgriniwyd i Mewn (I)
Effeithiau ar yr amgylchedd morol	Agos at gwrs dŵr sydd wedi'i gysylltu'n ofodol â Safle Morol Ewropeaidd Bae Caerfyrddin a'r Aberoedd. Effeithiau posibl ar ansawdd dŵr yn ystod y cyfnod adeiladu/gweithredol oherwydd dŵr ffo.	Sgriniwyd i Mewn (I)
Effeithiau ar yr arfordir	Dim	Sgriniwyd Allan (G)
Effeithiau ar rywogaethau symudol	Mae'r safle yn agos at gynefin addas i ddyfrgwn ac o fewn 1km i Safle Morol Ewropeaidd Bae Caerfyrddin a'r Aberoedd ond mae ar ochr arall i ffordd o'r safle o fewn y ffurf drefol, ac felly mae'n annhebygol o gael ei ddefnyddio fel cynefin gorffwyso/bridio i grynodiadau adar neu ddyfrgwn.	Sgriniwyd Allan (H)
Effeithiau hamdden	Sgriniwyd allan yn y cam Strategaeth a Ffeirir ac mae'r casgliad wedi'i 'fabwysiadu' at ddiben yr Asesiad Rheoliadau Cynefinoedd hwn, lle nad oes unrhyw ddeunydd ychwanegol wedi dod i'r amlwg i'r gwrthwyneb.	Sgriniwyd Allan (H)
Effeithiau cynnydd mewn datblygu: echdynnu	Sgriniwyd allan yn y cam Strategaeth a Ffeirir ac mae'r casgliad wedi'i 'fabwysiadu' at ddiben yr Asesiad Rheoliadau Cynefinoedd hwn, lle nad oes unrhyw ddeunydd ychwanegol wedi dod i'r amlwg i'r gwrthwyneb.	Sgriniwyd Allan (G)
Effeithiau cynnydd mewn datblygu: Dŵr gwastraff	Dim	Sgriniwyd Allan (J)
Effeithiau cynnydd mewn datblygu: llygredd aer	Mae'r safle o fewn 200m i Safle Morol Ewropeaidd Bae Caerfyrddin a'r Aberoedd, ond ystyrir bod lefel y datblygu yn yr ardal hon yn ddigon isel fel na fydd unrhyw effeithiau arwyddocaol tebygol ar ansawdd aer.	Sgriniwyd Allan (H)
Effeithiau cynnydd mewn datblygu: aflonyddwch, llygredd sŵn a golau	Mae'r safle yn agos at gynefin addas i ddyfrgwn ac o fewn 1km i Safle Morol Ewropeaidd Bae Caerfyrddin a'r Aberoedd ond mae ar ochr arall i ffordd o'r safle o fewn y ffurf drefol, ac felly mae'n annhebygol o gael ei ddefnyddio fel cynefin gorffwyso/bridio i grynodiadau adar neu ddyfrgwn.	Sgriniwyd Allan (H)
<b>Categori sgrinio cyffredinol:</b>	<b>I: Gallu cael effaith arwyddocaol ar safle yn unigol</b>	

Effaith Bosibl	Sylwadau	Categori Sgrinio
<b>Safle: SeC7/h4 – Gyferbyn â Pharc Morlais</b>		
Sylwadau Cyffredinol	Lleolir y safle tua 150m o ffin agosaf Safle Morol Ewropeaidd Bae Caerfyrddin a'r Aberoedd.	
Effeithiau ar yr amgylchedd dyfrol	Agos at gwrs dŵr sydd wedi'i gysylltu'n ofodol â Safle Morol Ewropeaidd Bae Caerfyrddin a'r Aberoedd. Effeithiau posibl ar ansawdd dŵr yn ystod y cyfnod adeiladu/gweithredol oherwydd dŵr ffo.	Sgriniwyd i Mewn (I)
Effeithiau ar yr amgylchedd morol	Agos at gwrs dŵr sydd wedi'i gysylltu'n ofodol â Safle Morol Ewropeaidd Bae Caerfyrddin a'r Aberoedd. Effeithiau posibl ar ansawdd dŵr yn ystod y cyfnod adeiladu/gweithredol oherwydd dŵr ffo.	Sgriniwyd i Mewn (I)
Effeithiau ar yr arfordir	Dim	Sgriniwyd Allan (G)
Effeithiau ar rywogaethau symudol	Mae'r safle yn agos at Safle Morol Ewropeaidd Bae Caerfyrddin a'r Aberoedd a gellid ei ddefnyddio fel cynefin gorffwys/bridio i ddyfrgwn.	Sgriniwyd i Mewn (I)
Effeithiau hamdden	Sgriniwyd allan yn y cam Strategaeth a Ffefrir ac mae'r casgliad wedi'i 'fabwysiadu' at ddiben yr Asesiad Rheoliadau Cynefinoedd hwn, lle nad oes unrhyw ddeunydd ychwanegol wedi dod i'r amlwg i'r gwrthwyneb.	Sgriniwyd Allan (H)
Effeithiau cynnydd mewn datblygu: echdynnu	Sgriniwyd allan yn y cam Strategaeth a Ffefrir ac mae'r casgliad wedi'i 'fabwysiadu' at ddiben yr Asesiad Rheoliadau Cynefinoedd hwn, lle nad oes unrhyw ddeunydd ychwanegol wedi dod i'r amlwg i'r gwrthwyneb.	Sgriniwyd Allan (G)
Effeithiau cynnydd mewn datblygu: Dŵr gwastraff	Dim	Sgriniwyd Allan (J)
Effeithiau cynnydd mewn datblygu: llygredd aer	Mae'r safle o fewn 200m i Safle Morol Ewropeaidd Bae Caerfyrddin a'r Aberoedd, ond ystyrir bod lefel y datblygu yn yr ardal hon yn ddigon isel fel na fydd unrhyw effeithiau arwyddocaol tebygol ar ansawdd aer.	Sgriniwyd Allan (H)
Effeithiau cynnydd mewn datblygu: aflonyddwch, llygredd sŵn a golau	Mae'r safle yn agos at Safle Morol Ewropeaidd Bae Caerfyrddin a'r Aberoedd a gellid ei ddefnyddio fel cynefin gorffwys/bridio i ddyfrgwn.	Sgriniwyd i Mewn (I)
<b>Categori sgrinio cyffredinol:</b>	<b>I: Gallu cael effaith arwyddocaol ar safle yn unigol</b>	

Effaith Bosibl	Sylwadau	Categori Sgrinio
<b>Safle: SeC7/h5 – Maesydderwen</b>		
Sylwadau Cyffredinol	Lleolir y safle tua 450m o ffin agosaf Safle Morol Ewropeaidd Bae Caerfyrddin a'r Aberoedd.	
Effeithiau ar yr amgylchedd dyfrol	Dim cysylltiad â chwrs dŵr.	Sgriniwyd Allan (G)
Effeithiau ar yr amgylchedd morol	Dim	Sgriniwyd Allan (G)
Effeithiau ar yr arfordir	Dim	Sgriniwyd Allan (G)
Effeithiau ar rywogaethau symudol	Mae'r safle yn agos at gynefin addas i ddyfrgwn ac o fewn 1km i Safle Morol Ewropeaidd Bae Caerfyrddin a'r Aberoedd ond mae ar ochr arall i ffordd o'r safle o fewn y ffurf drefol, ac felly mae'n annhebygol o gael ei ddefnyddio fel cynefin gorffwys/bridio i grynodiadau adar neu ddyfrgwn.	Sgriniwyd Allan (H)
Effeithiau hamdden	Sgriniwyd allan yn y cam Strategaeth a Ffefrir ac mae'r casgliad wedi'i 'fabwysiadu' at ddiben yr Aseiad Rheoliadau Cynefinoedd hwn, lle nad oes unrhyw ddeunydd ychwanegol wedi dod i'r amlwg i'r gwrthwyneb.	Sgriniwyd Allan (H)
Effeithiau cynnydd mewn datblygu: echdynnu	Sgriniwyd allan yn y cam Strategaeth a Ffefrir ac mae'r casgliad wedi'i 'fabwysiadu' at ddiben yr Aseiad Rheoliadau Cynefinoedd hwn, lle nad oes unrhyw ddeunydd ychwanegol wedi dod i'r amlwg i'r gwrthwyneb.	Sgriniwyd Allan (G)
Effeithiau cynnydd mewn datblygu: Dŵr gwastraff	Dim	Sgriniwyd Allan (J)
Effeithiau cynnydd mewn datblygu: llygredd aer	Nid yw'r safle neu'r seilwaith ffyrdd cysylltiedig o fewn 200m i Safle Ewropeaidd.	Sgriniwyd Allan (G)
Effeithiau cynnydd mewn datblygu: aflonyddwch, llygredd sŵn a golau	Mae'r safle yn agos at gynefin addas i ddyfrgwn ac o fewn 1km i Safle Morol Ewropeaidd Bae Caerfyrddin a'r Aberoedd ond mae ar ochr arall i ffordd o'r safle o fewn y ffurf drefol, ac felly mae'n annhebygol o gael ei ddefnyddio fel cynefin gorffwys/bridio i grynodiadau adar neu ddyfrgwn.	Sgriniwyd Allan (H)
<b>Categori sgrinio cyffredinol:</b>	<b>K: Dim effeithiau arwyddocaol tebygol naill ai'n unigol neu'n gyfunol â chynlluniau a phrosiectau eraill</b>	



## Carwe

Effaith Bosibl	Sylwadau	Categori Sgrinio
<b>Safle: SeC8/h2 - Tir y tu ôl i Gae Linda</b>		
Sylwadau Cyffredinol	Lleolir y safle tua 4km o ffin agosaf Ardal Cadwraeth Arbennig Twyni Bae Caerfyrddin a 4.2km o Safle Morol Ewropeaidd Bae Caerfyrddin a'r Aberoedd. Ar bellteroedd o'r fath, mae effeithiau lleol sy'n gysylltiedig ag agosrwydd datblygiad yn annhebygol.	
Effeithiau ar yr amgylchedd dyfrol	Dim cysylltiad â chwrs dŵr.	Sgriniwyd Allan (G)
Effeithiau ar yr amgylchedd morol	Dim	Sgriniwyd Allan (G)
Effeithiau ar yr arfordir	Dim	Sgriniwyd Allan (G)
Effeithiau ar rywogaethau symudol	Dim	Sgriniwyd Allan (G)
Effeithiau hamdden	Sgriniwyd allan yn y cam Strategaeth a Ffebrir ac mae'r casgliad wedi'i 'fabwysiadu' at ddiben yr Asesiad Rheoliadau Cynefinoedd hwn, lle nad oes unrhyw ddeunydd ychwanegol wedi dod i'r amlwg i'r gwrthwyneb.	Sgriniwyd Allan (H)
Effeithiau cynnydd mewn datblygu: echdynnu	Sgriniwyd allan yn y cam Strategaeth a Ffebrir ac mae'r casgliad wedi'i 'fabwysiadu' at ddiben yr Asesiad Rheoliadau Cynefinoedd hwn, lle nad oes unrhyw ddeunydd ychwanegol wedi dod i'r amlwg i'r gwrthwyneb.	Sgriniwyd Allan (G)
Effeithiau cynnydd mewn datblygu: Dŵr gwastraff	Dim	Sgriniwyd Allan (J)
Effeithiau cynnydd mewn datblygu: llygredd aer	Nid yw'r safle neu'r seilwaith ffyrdd cysylltiedig o fewn 200m i Safle Ewropeaidd.	Sgriniwyd Allan (G)
Effeithiau cynnydd mewn datblygu: aflonyddwch, llygredd sŵn a golau	Dim	Sgriniwyd Allan (G)
<b>Categori sgrinio cyffredinol:</b>	<b>K: Dim effeithiau arwyddocaol tebygol naill ai'n unigol neu'n gyfunol â chynlluniau a phrosiectau eraill</b>	

### Haen 3: Mynyddygarreg

Effaith Bosibl	Sylwadau	Categori Sgrinio
<b>Safle: SuV22/h1 -Tir gyferbyn â Pharc y Garreg</b>		
Sylwadau Cyffredinol	Lleolir y safle tua 2.2km o ffin agosaf Safle Morol Ewropeaidd Bae Caerfyrddin a'r Aberoedd. Ar bellteroedd o'r fath, mae effeithiau lleol sy'n gysylltiedig ag agosrwydd datblygiad yn annhebygol.	
Effeithiau ar yr amgylchedd dyfrol	Dim. Dim cysylltiad â chwrs dŵr.	Sgriniwyd Allan (G)
Effeithiau ar yr amgylchedd morol	Dim	Sgriniwyd Allan (G)
Effeithiau ar yr arfordir	Dim	Sgriniwyd Allan (G)
Effeithiau ar rywogaethau symudol	Dim	Sgriniwyd Allan (G)
Effeithiau hamdden	Sgriniwyd allan yn y cam Strategaeth a Ffebrir ac mae'r casgliad wedi'i 'fabwysiadu' at ddiben yr Aseiad Rheoliadau Cynefinoedd hwn, lle nad oes unrhyw ddeunydd ychwanegol wedi dod i'r amlwg i'r gwrthwyneb.	Sgriniwyd Allan (H)
Effeithiau cynnydd mewn datblygu: echdynnu	Sgriniwyd allan yn y cam Strategaeth a Ffebrir ac mae'r casgliad wedi'i 'fabwysiadu' at ddiben yr Aseiad Rheoliadau Cynefinoedd hwn, lle nad oes unrhyw ddeunydd ychwanegol wedi dod i'r amlwg i'r gwrthwyneb.	Sgriniwyd Allan (G)
Effeithiau cynnydd mewn datblygu: Dŵr gwastraff	Dim	Sgriniwyd Allan (J)
Effeithiau cynnydd mewn datblygu: llygredd aer	Nid yw'r safle neu'r seilwaith ffyrdd cysylltiedig o fewn 200m i Safle Ewropeaidd.	Sgriniwyd Allan (G)
Effeithiau cynnydd mewn datblygu: aflonyddwch, llygredd sŵn a golau	Dim	Sgriniwyd Allan (G)
<b>Categori sgrinio cyffredinol:</b>	<b>K: Dim effeithiau arwyddocaol tebygol naill ai'n unigol neu'n gyfunol â chynlluniau a phrosiectau eraill</b>	

Effaith Bosibl	Sylwadau	Categori Sgrinio
<b>Safle: SuV22/h2 -Tir ger Tŷ Newydd, Heol y Meinciau</b>		
Sylwadau Cyffredinol	Lleolir y safle tua 2.9km o ffin agosaf Safle Morol Ewropeaidd Bae Caerfyrddin a'r Aberoedd. Ar bellteroedd o'r fath, mae effeithiau lleol sy'n gysylltiedig ag agosrwydd datblygiad yn annhebygol.	
Effeithiau ar yr amgylchedd dyfrol	Dim cysylltiad â chwrs dŵr.	Sgriniwyd Allan (G)
Effeithiau ar yr amgylchedd morol	Dim	Sgriniwyd Allan (G)
Effeithiau ar yr arfordir	Dim	Sgriniwyd Allan (G)
Effeithiau ar rywogaethau symudol	Dim	Sgriniwyd Allan (G)
Effeithiau hamdden	Sgriniwyd allan yn y cam Strategaeth a Ffefrir ac mae'r casgliad wedi'i 'fabwysiadu' at ddiben yr Aseiad Rheoliadau Cynefinoedd hwn, lle nad oes unrhyw ddeunydd ychwanegol wedi dod i'r amlwg i'r gwrthwyneb.	Sgriniwyd Allan (H)
Effeithiau cynnydd mewn datblygu: echdynnu	Sgriniwyd allan yn y cam Strategaeth a Ffefrir ac mae'r casgliad wedi'i 'fabwysiadu' at ddiben yr Aseiad Rheoliadau Cynefinoedd hwn, lle nad oes unrhyw ddeunydd ychwanegol wedi dod i'r amlwg i'r gwrthwyneb.	Sgriniwyd Allan (G)
Effeithiau cynnydd mewn datblygu: Dŵr gwastraff	Dim	Sgriniwyd Allan (J)
Effeithiau cynnydd mewn datblygu: llygredd aer	Nid yw'r safle neu'r seilwaith ffyrdd cysylltiedig o fewn 200m i Safle Ewropeaidd.	Sgriniwyd Allan (G)
Effeithiau cynnydd mewn datblygu: aflonyddwch, llygredd sŵn a golau	Dim	Sgriniwyd Allan (G)
<b>Categori sgrinio cyffredinol:</b>	<b>K: Dim effeithiau arwyddocaol tebygol naill ai'n unigol neu'n gyfunol â chynlluniau a phrosiectau eraill</b>	

Effaith Bosibl	Sylwadau	Categori Sgrinio
<b>Safle: SuV22/h3 -Tir ar Heol Llangadog</b>		
Sylwadau Cyffredinol	Lleolir y safle tua 2.2km o ffin agosaf Safle Morol Ewropeaidd Bae Caerfyrddin a'r Aberoedd. Ar bellteroedd o'r fath, mae effeithiau lleol sy'n gysylltiedig ag agosrwydd datblygiad yn annhebygol.	
Effeithiau ar yr amgylchedd dyfrol	Mae'r safle yn agos at gwrs dŵr sydd wedi'i gysylltu'n ofodol â Safle Morol Ewropeaidd Bae Caerfyrddin a'r Aberoedd. Effeithiau posibl ar ansawdd dŵr yn ystod y cyfnod adeiladu/gweithredol oherwydd dŵr ffo.	Sgriniwyd i Mewn (I)
Effeithiau ar yr amgylchedd morol	Mae'r safle yn agos at gwrs dŵr sydd wedi'i gysylltu'n ofodol â Safle Morol Ewropeaidd Bae Caerfyrddin a'r Aberoedd. Effeithiau posibl ar ansawdd dŵr yn ystod y cyfnod adeiladu/gweithredol oherwydd dŵr ffo.	Sgriniwyd i Mewn (I)
Effeithiau ar yr arfordir	Dim	Sgriniwyd Allan (G)
Effeithiau ar rywogaethau symudol	Gallai agosrwydd y safle at gwrs dŵr beri risgiau i ddyfrgwn a allai fod yn yr ardal.	Sgriniwyd i Mewn (I)
Effeithiau hamdden	Sgriniwyd allan yn y cam Strategaeth a Ffefrir ac mae'r casgliad wedi'i 'fabwysiadu' at ddiben yr Asesiad Rheoliadau Cynefinoedd hwn, lle nad oes unrhyw ddeunydd ychwanegol wedi dod i'r amlwg i'r gwrthwyneb.	Sgriniwyd Allan (H)
Effeithiau cynnydd mewn datblygu: echdynnu	Sgriniwyd allan yn y cam Strategaeth a Ffefrir ac mae'r casgliad wedi'i 'fabwysiadu' at ddiben yr Asesiad Rheoliadau Cynefinoedd hwn, lle nad oes unrhyw ddeunydd ychwanegol wedi dod i'r amlwg i'r gwrthwyneb.	Sgriniwyd Allan (G)
Effeithiau cynnydd mewn datblygu: Dŵr gwastraff	Dim	Sgriniwyd Allan (J)
Effeithiau cynnydd mewn datblygu: llygredd aer	Nid yw'r safle neu'r seilwaith ffyrdd cysylltiedig o fewn 200m i Safle Ewropeaidd.	Sgriniwyd Allan (G)
Effeithiau cynnydd mewn datblygu: aflonyddwch, llygredd sŵn a golau	Gallai agosrwydd y safle at gwrs dŵr beri risgiau i ddyfrgwn a allai fod yn yr ardal.	Sgriniwyd i Mewn (I)
<b>Categori sgrinio cyffredinol:</b>	<b>I: Gallu cael effaith arwyddocaol ar safle yn unigol</b>	

## Pump-hewl/Horeb

Effaith Bosibl	Sylwadau	Categori Sgrinio
<b>Safle: SuV23/h1 - Clos y Parc</b>		
Sylwadau Cyffredinol	Lleolir y safle tua 8.0km o ffin agosaf Safle Morol Ewropeaidd Bae Caerfyrddin a'r Aberoedd. Mae hefyd 10.5km o Ardal Cadwraeth Arbennig Caeau'r Mynydd Mawr. Ar bellteroedd o'r fath, mae effeithiau lleol sy'n gysylltiedig ag agosrwydd datblygiad yn annhebygol.	
Effeithiau ar yr amgylchedd dyfrol	Dim cysylltiad â chwrs dŵr.	Sgriniwyd Allan (G)
Effeithiau ar yr amgylchedd morol	Dim	Sgriniwyd Allan (G)
Effeithiau ar yr arfordir	Dim	Sgriniwyd Allan (G)
Effeithiau ar rywogaethau symudol	Mae'r safle mewn ardal sy'n cynnwys cynefin addas ar gyfer metaboblogaeth Britheg y Gors Ardal Cadwraeth Arbennig Caeau'r Mynydd Mawr.	Sgriniwyd i Mewn (I)
Effeithiau hamdden	Sgriniwyd allan yn y cam Strategaeth a Ffefrir ac mae'r casgliad wedi'i 'fabwysiadu' at ddiben yr Asesiad Rheoliadau Cynefinoedd hwn, lle nad oes unrhyw ddeunydd ychwanegol wedi dod i'r amlwg i'r gwrthwyneb.	Sgriniwyd Allan (H)
Effeithiau cynnydd mewn datblygu: echdynnu	Sgriniwyd allan yn y cam Strategaeth a Ffefrir ac mae'r casgliad wedi'i 'fabwysiadu' at ddiben yr Asesiad Rheoliadau Cynefinoedd hwn, lle nad oes unrhyw ddeunydd ychwanegol wedi dod i'r amlwg i'r gwrthwyneb.	Sgriniwyd Allan (G)
Effeithiau cynnydd mewn datblygu: Dŵr gwastraff	Dim	Sgriniwyd Allan (J)
Effeithiau cynnydd mewn datblygu: llygredd aer	Nid yw'r safle neu'r seilwaith ffyrdd cysylltiedig o fewn 200m i Safle Ewropeaidd.	Sgriniwyd Allan (G)
Effeithiau cynnydd mewn datblygu: aflonyddwch, llygredd sŵn a golau	Dim	Sgriniwyd Allan (G)
<b>Categori sgrinio cyffredinol:</b>	<b>I: Gallu cael effaith arwyddocaol ar safle yn unigol</b>	

Effaith Bosibl	Sylwadau	Categori Sgrinio
<b>Safle: SuV23/h2 -Ger Little Croft</b>		
Sylwadau Cyffredinol	Lleolir y safle tua 8.0km o ffin agosaf Safle Morol Ewropeaidd Bae Caerfyrddin a'r Aberoedd. Mae hefyd 10.5km o Ardal Cadwraeth Arbennig Caeau'r Mynydd Mawr. Ar bellteroedd o'r fath, mae effeithiau lleol sy'n gysylltiedig ag agosrwydd datblygiad yn annhebygol.	
Effeithiau ar yr amgylchedd dyfrol	Dim cysylltiad â chwrs dŵr.	Sgriniwyd Allan (G)
Effeithiau ar yr amgylchedd morol	Dim	Sgriniwyd Allan (G)
Effeithiau ar yr arfordir	Dim	Sgriniwyd Allan (G)
Effeithiau ar rywogaethau symudol	Mae'r safle mewn ardal sy'n cynnwys cynefin addas ar gyfer metaboblogaeth Britheg y Gors Ardal Cadwraeth Arbennig Caeau'r Mynydd Mawr.	
Effeithiau hamdden	Sgriniwyd allan yn y cam Strategaeth a Ffefrir ac mae'r casgliad wedi'i 'fabwysiadu' at ddiben yr Aseiad Rheoliadau Cynefinoedd hwn, lle nad oes unrhyw ddeunydd ychwanegol wedi dod i'r amlwg i'r gwrthwyneb.	Sgriniwyd Allan (H)
Effeithiau cynnydd mewn datblygu: echdynnu	Sgriniwyd allan yn y cam Strategaeth a Ffefrir ac mae'r casgliad wedi'i 'fabwysiadu' at ddiben yr Aseiad Rheoliadau Cynefinoedd hwn, lle nad oes unrhyw ddeunydd ychwanegol wedi dod i'r amlwg i'r gwrthwyneb.	
Effeithiau cynnydd mewn datblygu: Dŵr gwastraff	Dim	Sgriniwyd Allan (J)
Effeithiau cynnydd mewn datblygu: llygredd aer	Nid yw'r safle neu'r seilwaith ffyrdd cysylltiedig o fewn 200m i Safle Ewropeaidd.	Sgriniwyd Allan (G)
Effeithiau cynnydd mewn datblygu: aflonyddwch, llygredd sŵn a golau	Dim	Sgriniwyd Allan (G)
<b>Categori sgrinio cyffredinol:</b>		<b>I: Gallu cael effaith arwyddocaol ar safle yn unigol</b>

## Clwstwr 3

### Haen 1: Rhydaman (gan gynnwys y Betws a Phen-y-banc)

Effaith Bosibl	Sylwadau	Categori Sgrinio
<b>Safle: PrC3/h1 - Tir y tu ôl i 16-20 a 24-30 Heol y Betws</b>		
Sylwadau Cyffredinol	Mae'r safle datblygu arfaethedig tua 5km o Ardal Cadwraeth Arbennig Caeau'r Mynydd Mawr a 5km o Gernydd Carmel. Ar bellteroedd o'r fath, mae effeithiau lleol sy'n gysylltiedig ag agosrwydd at ddatblygiad yn annhebygol.	
Effeithiau ar yr amgylchedd dyfrol	Mae'r safle yn agos at gwrs dŵr sydd wedi'i gysylltu'n ofodol â Safle Morol Ewropeaidd Bae Caerfyrddin a'r Aberoedd. Effeithiau posibl ar ansawdd dŵr yn ystod y cyfnod adeiladu/gweithredol oherwydd dŵr ffo.	Sgriniwyd i Mewn (I)
Effeithiau ar yr amgylchedd morol	Mae'r safle yn agos at gwrs dŵr sydd wedi'i gysylltu'n ofodol â Safle Morol Ewropeaidd Bae Caerfyrddin a'r Aberoedd. Effeithiau posibl ar ansawdd dŵr yn ystod y cyfnod adeiladu/gweithredol oherwydd dŵr ffo.	Sgriniwyd i Mewn (I)
Effeithiau ar yr arfordir	Dim	Sgriniwyd Allan (G)
Effeithiau ar rywogaethau symudol	Gallai agosrwydd y safle at gwrs dŵr beri risgiau i ddyfrgwn a allai fod yn yr ardal. Fodd bynnag, daeth arolwg amgylcheddol a gynhaliwyd ar y safle i'r casgliad mai prin oedd y posibiladau yr oedd cynefinoedd ar y safle yn eu cynnig o ran porthianna ar gyfer dyfrgwn ac ni nodwyd unrhyw orffwysfeydd posibl. Gan ei fod mewn amgylchedd trefol ystyrir nad yw'r safle yn bwysig i'r rhywogaeth hon a bod effeithiau arwyddocaol yn annhebygol.	Sgriniwyd Allan (H)
Effeithiau hamdden	Sgriniwyd allan yn y cam Strategaeth a Ffeirir ac mae'r casgliad wedi'i 'fabwysiadu' at ddiben yr Asesiad Rheoliadau Cynefinoedd hwn, lle nad oes unrhyw ddeunydd ychwanegol wedi dod i'r amlwg i'r gwrthwyneb.	Sgriniwyd Allan (H)
Effeithiau cynnydd mewn datblygu: echdynnu	Sgriniwyd allan yn y cam Strategaeth a Ffeirir ac mae'r casgliad wedi'i 'fabwysiadu' at ddiben yr Asesiad Rheoliadau Cynefinoedd hwn, lle nad oes unrhyw ddeunydd ychwanegol wedi dod i'r amlwg i'r gwrthwyneb.	Sgriniwyd Allan (G)
Effeithiau cynnydd mewn datblygu: Dŵr gwastraff	Dim	Sgriniwyd Allan (J)
Effeithiau cynnydd mewn datblygu: llygredd aer	Nid yw'r safle neu'r seilwaith ffyrdd cysylltiedig o fewn 200m i Safle Ewropeaidd.	Sgriniwyd Allan (G)
Effeithiau cynnydd mewn datblygu: aflonyddwch, llygredd sŵn a golau	Gallai agosrwydd y safle at gwrs dŵr beri risgiau i ddyfrgwn a allai fod yn yr ardal. Fodd bynnag, daeth arolwg amgylcheddol a gynhaliwyd ar y safle i'r casgliad mai prin oedd y posibiladau yr oedd cynefinoedd ar y safle yn eu cynnig o ran porthianna ar gyfer dyfrgwn ac ni nodwyd unrhyw orffwysfeydd posibl. Gan ei fod mewn amgylchedd trefol ystyrir nad yw'r safle yn bwysig i'r rhywogaeth hon a bod effeithiau arwyddocaol yn annhebygol.	Sgriniwyd Allan (H)
<b>Categori sgrinio cyffredinol:</b>	<b>I: Gallu cael effaith arwyddocaol ar safle yn unigol</b>	

Effaith Bosibl	Sylwadau	Categori Sgrinio
<b>Safle: PrC3/h4 - Fferm Tirychen</b>		
Sylwadau Cyffredinol	Mae'r safle datblygu arfaethedig tua 3.4km o Ardal Cadwraeth Arbennig Caeau'r Mynydd Mawr a 3.8km o Gernydd Carmel. Ar bellteroedd o'r fath, mae effeithiau lleol sy'n gysylltiedig ag agosrwydd at ddatblygiad yn annhebygol.	
Effeithiau ar yr amgylchedd dyfrol	Mae'r safle yn agos at gwrs dŵr sydd wedi'i gysylltu'n ofodol â Safle Morol Ewropeaidd Bae Caerfyrddin a'r Aberoedd. Effeithiau posibl ar ansawdd dŵr yn ystod y cyfnod adeiladu/gweithredol oherwydd dŵr ffo.	Sgriniwyd i Mewn (I)
Effeithiau ar yr amgylchedd morol	Mae'r safle yn agos at gwrs dŵr sydd wedi'i gysylltu'n ofodol â Safle Morol Ewropeaidd Bae Caerfyrddin a'r Aberoedd. Effeithiau posibl ar ansawdd dŵr yn ystod y cyfnod adeiladu/gweithredol oherwydd dŵr ffo.	Sgriniwyd i Mewn (I)
Effeithiau ar yr arfordir	Dim	Sgriniwyd Allan (G)
Effeithiau ar rywogaethau symudol	Mae agosrwydd y safle at gwrs dŵr yn peri risgiau i ddyfrgwn a allai fod yn yr ardal. Cadarnhaodd arolwg amgylcheddol a gynhaliwyd ar y safle fod baw dyfrgwn wedi'i nodi ar y safle. Mae strategaeth liniaru wedi'i chynnig. Sgriniwyd i mewn ar sail ragofalus.	Sgriniwyd i Mewn (I)
Effeithiau hamdden	Sgriniwyd allan yn y cam Strategaeth a Ffefrir ac mae'r casgliad wedi'i 'fabwysiadu' at ddiben yr Asesiad Rheoliadau Cynefinoedd hwn, lle nad oes unrhyw ddeunydd ychwanegol wedi dod i'r amlwg i'r gwrthwyneb.	Sgriniwyd Allan (H)
Effeithiau cynnydd mewn datblygu: echdynnu	Sgriniwyd allan yn y cam Strategaeth a Ffefrir ac mae'r casgliad wedi'i 'fabwysiadu' at ddiben yr Asesiad Rheoliadau Cynefinoedd hwn, lle nad oes unrhyw ddeunydd ychwanegol wedi dod i'r amlwg i'r gwrthwyneb.	Sgriniwyd Allan (G)
Effeithiau cynnydd mewn datblygu: Dŵr gwastraff	Dim	Sgriniwyd Allan (J)
Effeithiau cynnydd mewn datblygu: llygredd aer	Nid yw'r safle neu'r seilwaith ffyrdd cysylltiedig o fewn 200m i Safle Ewropeaidd.	Sgriniwyd Allan (G)
Effeithiau cynnydd mewn datblygu: aflonyddwch, llygredd sŵn a golau	Mae agosrwydd y safle at gwrs dŵr yn peri risgiau i ddyfrgwn a allai fod yn yr ardal. Cadarnhaodd arolwg amgylcheddol a gynhaliwyd ar y safle fod baw dyfrgwn wedi'i nodi ar y safle. Mae strategaeth liniaru wedi'i chynnig. Sgriniwyd i mewn ar sail ragofalus.	Sgriniwyd i Mewn (I)
<b>Categori sgrinio cyffredinol:</b>	<b>I: Gallu cael effaith arwyddocaol ar safle yn unigol</b>	



Effaith Bosibl	Sylwadau	Categori Sgrinio
<b>Safle: PrC3/h6 - Tir sy'n ffinio â Maes Ifan, Ffordd Maescwarrau</b>		
Sylwadau Cyffredinol	Mae'r safle datblygu arfaethedig tua 5.8km o Ardal Cadwraeth Arbennig Caeau'r Mynydd Mawr. Ar bellteroedd o'r fath, mae effeithiau lleol sy'n gysylltiedig ag agosrwydd at ddatblygiad yn annhebygol.	
Effeithiau ar yr amgylchedd dyfrol	Mae'r safle yn agos at gwrs dŵr sydd wedi'i gysylltu'n ofodol â Safle Morol Ewropeaidd Bae Caerfyrddin a'r Aberoedd. Effeithiau posibl ar ansawdd dŵr yn ystod y cyfnod adeiladu/gweithredol oherwydd dŵr ffo.	Sgriniwyd i Mewn (I)
Effeithiau ar yr amgylchedd morol	Mae'r safle yn agos at gwrs dŵr sydd wedi'i gysylltu'n ofodol â Safle Morol Ewropeaidd Bae Caerfyrddin a'r Aberoedd. Effeithiau posibl ar ansawdd dŵr yn ystod y cyfnod adeiladu/gweithredol oherwydd dŵr ffo.	Sgriniwyd i Mewn (I)
Effeithiau ar yr arfordir	Dim	Sgriniwyd Allan (G)
Effeithiau ar rywogaethau symudol	Mae agosrwydd y safle at gwrs dŵr yn peri risgiau i ddyfrgwn a allai fod yn yr ardal.	Sgriniwyd i Mewn (I)
Effeithiau hamdden	Sgriniwyd allan yn y cam Strategaeth a Ffefrir ac mae'r casgliad wedi'i 'fabwysiadu' at ddiben yr Asesiad Rheoliadau Cynefinoedd hwn, lle nad oes unrhyw ddeunydd ychwanegol wedi dod i'r amlwg i'r gwrthwyneb.	Sgriniwyd Allan (H)
Effeithiau cynnydd mewn datblygu: echdynnu	Sgriniwyd allan yn y cam Strategaeth a Ffefrir ac mae'r casgliad wedi'i 'fabwysiadu' at ddiben yr Asesiad Rheoliadau Cynefinoedd hwn, lle nad oes unrhyw ddeunydd ychwanegol wedi dod i'r amlwg i'r gwrthwyneb.	Sgriniwyd Allan (G)
Effeithiau cynnydd mewn datblygu: Dŵr gwastraff	Dim	Sgriniwyd Allan (J)
Effeithiau cynnydd mewn datblygu: llygredd aer	Nid yw'r safle neu'r seilwaith ffyrdd cysylltiedig o fewn 200m i Safle Ewropeaidd.	Sgriniwyd Allan (G)
Effeithiau cynnydd mewn datblygu: aflonyddwch, llygredd sŵn a golau	Mae agosrwydd y safle at gwrs dŵr yn peri risgiau i ddyfrgwn a allai fod yn yr ardal.	Sgriniwyd i Mewn (I)
<b>Categori sgrinio cyffredinol:</b>	<b>I: Gallu cael effaith arwyddocaol ar safle yn unigol</b>	

## Capel Hendre

Effaith Bosibl	Sylwadau	Categori Sgrinio
<b>Safle: PrC3/h7 - Ystad Delfryn</b>		
Sylwadau Cyffredinol	Mae'r safle datblygu arfaethedig tua 300m o Ardal Cadwraeth Arbennig Caeau'r Mynydd Mawr.	
Effeithiau ar yr amgylchedd dyfrol	Dim cysylltiad â chwrs dŵr.	Sgriniwyd Allan (G)
Effeithiau ar yr amgylchedd morol	Dim	Sgriniwyd Allan (G)
Effeithiau ar yr arfordir	Dim	Sgriniwyd Allan (G)
Effeithiau ar rywogaethau symudol	Mae'r safle mewn ardal sy'n cynnwys cynefin addas ar gyfer metaboblogaeth Britheg y Gors Caeau'r Mynydd Mawr.	Sgriniwyd i Mewn (I)
Effeithiau hamdden	Sgriniwyd allan yn y cam Strategaeth a Ffebrir ac mae'r casgliad wedi'i 'fabwysiadu' at ddiben yr Aseiad Rheoliadau Cynefinoedd hwn, lle nad oes unrhyw ddeunydd ychwanegol wedi dod i'r amlwg i'r gwrthwyneb.	Sgriniwyd Allan (H)
Effeithiau cynnydd mewn datblygu: echdynnu	Sgriniwyd allan yn y cam Strategaeth a Ffebrir ac mae'r casgliad wedi'i 'fabwysiadu' at ddiben yr Aseiad Rheoliadau Cynefinoedd hwn, lle nad oes unrhyw ddeunydd ychwanegol wedi dod i'r amlwg i'r gwrthwyneb.	Sgriniwyd Allan (G)
Effeithiau cynnydd mewn datblygu: Dŵr gwastraff	Dim	Sgriniwyd Allan (J)
Effeithiau cynnydd mewn datblygu: llygredd aer	Nid yw'r safle neu'r seilwaith ffyrdd cysylltiedig o fewn 200m i Safle Ewropeaidd.	Sgriniwyd Allan (G)
Effeithiau cynnydd mewn datblygu: aflonyddwch, llygredd sŵn a golau	Dim	Sgriniwyd Allan (G)
<b>Categori sgrinio cyffredinol:</b>	<b>I: Gallu cael effaith arwyddocaol ar safle yn unigol</b>	

## Cefneithin

Effaith Bosibl	Sylwadau	Categori Sgrinio
<b>Safle: PrC3/h8 - Tir oddi ar Heol y Parc</b>		
Sylwadau Cyffredinol	Mae'r safle datblygu arfaethedig tua 1.4km o Ardal Cadwraeth Arbennig Cernydd Carmel a 2.1km o Ardal Cadwraeth Arbennig Caeau'r Mynydd Mawr. Ar bellteroedd o'r fath, mae effeithiau lleol sy'n gysylltiedig ag agosrwydd at ddatblygiad yn annhebygol.	
Effeithiau ar yr amgylchedd dyfrol	Mae cwrs dŵr (er y gellid ei sianelu o bosibl) wrth y llwybr mynediad i'r safle. Wedi'i gysylltu'n ofodol o bosib â Safle Morol Ewropeaidd Bae Caerfyrddin a'r Aberoedd. Effeithiau posibl ar ansawdd dŵr yn ystod y cyfnod adeiladu/gweithredol oherwydd dŵr ffo.	Sgriniwyd i Mewn (I)
Effeithiau ar yr amgylchedd morol	Mae cwrs dŵr (er y gellid ei sianelu o bosibl) wrth y llwybr mynediad i'r safle. Wedi'i gysylltu'n ofodol o bosib â Safle Morol Ewropeaidd Bae Caerfyrddin a'r Aberoedd. Effeithiau posibl ar ansawdd dŵr yn ystod y cyfnod adeiladu/gweithredol oherwydd dŵr ffo.	Sgriniwyd i Mewn (I)
Effeithiau ar yr arfordir	Dim	Sgriniwyd Allan (G)
Effeithiau ar rywogaethau symudol	Mae'r safle mewn ardal sy'n cynnwys cynefin addas ar gyfer metabologaeth Britheg y Gors Caeau'r Mynydd Mawr.	Sgriniwyd i Mewn (I)
Effeithiau hamdden	Sgriniwyd allan yn y cam Strategaeth a Ffefrir ac mae'r casgliad wedi'i 'fabwysiadu' at ddiben yr Asesiad Rheoliadau Cynefinoedd hwn, lle nad oes unrhyw ddeunydd ychwanegol wedi dod i'r amlwg i'r gwrthwyneb.	Sgriniwyd Allan (H)
Effeithiau cynnydd mewn datblygu: echdynnu	Sgriniwyd allan yn y cam Strategaeth a Ffefrir ac mae'r casgliad wedi'i 'fabwysiadu' at ddiben yr Asesiad Rheoliadau Cynefinoedd hwn, lle nad oes unrhyw ddeunydd ychwanegol wedi dod i'r amlwg i'r gwrthwyneb.	Sgriniwyd Allan (G)
Effeithiau cynnydd mewn datblygu: Dŵr gwastraff	Dim	Sgriniwyd Allan (J)
Effeithiau cynnydd mewn datblygu: llygredd aer	Nid yw'r safle neu'r seilwaith ffyrdd cysylltiedig o fewn 200m i Safle Ewropeaidd.	Sgriniwyd Allan (G)
Effeithiau cynnydd mewn datblygu: aflonyddwch, llygredd sŵn a golau	Dim	Sgriniwyd Allan (G)
<b>Categori sgrinio cyffredinol:</b>	<b>I: Gallu cael effaith arwyddocaol ar safle yn unigol</b>	

## Cross Hands

Effaith Bosibl	Sylwadau	Categori Sgrinio
<b>Safle: PrC3/h9 - Tir ger Maesyrfhaf</b>		
Sylwadau Cyffredinol	Mae'r safle datblygu arfaethedig tua 1.2km o Ardal Cadwraeth Arbennig Caeau'r Mynydd Mawr. Ar bellteroedd o'r fath, mae effeithiau lleol sy'n gysylltiedig ag agosrwydd at ddatblygiad yn annhebygol.	
Effeithiau ar yr amgylchedd dyfrol	Mae'r safle yn agos at gwrs dŵr sydd wedi'i gysylltu'n ofodol â Safle Morol Ewropeaidd Bae Caerfyrddin a'r Aberoedd. Effeithiau posibl ar ansawdd dŵr yn ystod y cyfnod adeiladu/gweithredol oherwydd dŵr ffo.	Sgriniwyd i Mewn (I)
Effeithiau ar yr amgylchedd morol	Mae'r safle yn agos at gwrs dŵr sydd wedi'i gysylltu'n ofodol â Safle Morol Ewropeaidd Bae Caerfyrddin a'r Aberoedd. Effeithiau posibl ar ansawdd dŵr yn ystod y cyfnod adeiladu/gweithredol oherwydd dŵr ffo.	Sgriniwyd i Mewn (I)
Effeithiau ar yr arfordir	Dim	Sgriniwyd Allan (G)
Effeithiau ar rywogaethau symudol	Mae'r safle mewn ardal sy'n cynnwys cynefin addas ar gyfer metabologaeth Britheg y Gors Caeau'r Mynydd Mawr. Gallai agosrwydd y safle at gwrs dŵr beri risgiau i ddyfrgwn a allai fod yn yr ardal.	Sgriniwyd i Mewn (I)
Effeithiau hamdden	Sgriniwyd allan yn y cam Strategaeth a Ffefrir ac mae'r casgliad wedi'i 'fabwysiadu' at ddiben yr Asesiad Rheoliadau Cynefinoedd hwn, lle nad oes unrhyw ddeunydd ychwanegol wedi dod i'r amlwg i'r gwrthwyneb.	Sgriniwyd Allan (H)
Effeithiau cynnydd mewn datblygu: echdynnu	Sgriniwyd allan yn y cam Strategaeth a Ffefrir ac mae'r casgliad wedi'i 'fabwysiadu' at ddiben yr Asesiad Rheoliadau Cynefinoedd hwn, lle nad oes unrhyw ddeunydd ychwanegol wedi dod i'r amlwg i'r gwrthwyneb.	Sgriniwyd Allan (G)
Effeithiau cynnydd mewn datblygu: Dŵr gwastraff	Dim	Sgriniwyd Allan (J)
Effeithiau cynnydd mewn datblygu: llygredd aer	Nid yw'r safle neu'r seilwaith ffyrdd cysylltiedig o fewn 200m i Safle Ewropeaidd.	Sgriniwyd Allan (G)
Effeithiau cynnydd mewn datblygu: aflonyddwch, llygredd sŵn a golau	Gallai agosrwydd y safle at gwrs dŵr beri risgiau i ddyfrgwn a allai fod yn yr ardal.	Sgriniwyd i Mewn (I)
<b>Categori sgrinio cyffredinol:</b>	<b>I: Gallu cael effaith arwyddocaol ar safle yn unigol</b>	

Effaith Bosibl	Sylwadau	Categori Sgrinio
<b>Safle: PrC3/h10 - Tir y tu ôl i Wernllwyn</b>		
Sylwadau Cyffredinol	Mae'r safle datblygu arfaethedig tua 1km o Ardal Cadwraeth Arbennig Caeau'r Mynydd Mawr. Ar bellteroedd o'r fath, mae effeithiau lleol sy'n gysylltiedig ag agosrwydd at ddatblygiad yn annhebygol.	
Effeithiau ar yr amgylchedd dyfrol	Dim. Dim cysylltiad â chwrs dŵr.	Sgriniwyd Allan (G)
Effeithiau ar yr amgylchedd morol	Dim	Sgriniwyd Allan (G)
Effeithiau ar yr arfordir	Dim	Sgriniwyd Allan (G)
Effeithiau ar rywogaethau symudol	Mae'r safle mewn ardal sy'n cynnwys cynefin addas ar gyfer metaboblogaeth Britheg y Gors Caeau'r Mynydd Mawr.	Sgriniwyd i Mewn (I)
Effeithiau hamdden	Sgriniwyd allan yn y cam Strategaeth a Ffefrir ac mae'r casgliad wedi'i 'fabwysiadu' at ddiben yr Asesiad Rheoliadau Cynefinoedd hwn, lle nad oes unrhyw ddeunydd ychwanegol wedi dod i'r amlwg i'r gwrthwyneb.	Sgriniwyd Allan (H)
Effeithiau cynnydd mewn datblygu: echdynnu	Sgriniwyd allan yn y cam Strategaeth a Ffefrir ac mae'r casgliad wedi'i 'fabwysiadu' at ddiben yr Asesiad Rheoliadau Cynefinoedd hwn, lle nad oes unrhyw ddeunydd ychwanegol wedi dod i'r amlwg i'r gwrthwyneb.	Sgriniwyd Allan (G)
Effeithiau cynnydd mewn datblygu: Dŵr gwastraff	Dim	Sgriniwyd Allan (J)
Effeithiau cynnydd mewn datblygu: llygredd aer	Nid yw'r safle neu'r seilwaith ffyrdd cysylltiedig o fewn 200m i Safle Ewropeaidd.	Sgriniwyd Allan (G)
Effeithiau cynnydd mewn datblygu: aflonyddwch, llygredd sŵn a golau	Dim	Sgriniwyd Allan (G)
<b>Categori sgrinio cyffredinol:</b>	<b>I: Gallu cael effaith arwyddocaol ar safle yn unigol</b>	

Effaith Bosibl	Sylwadau	Categori Sgrinio
<b>Safle: PrC3/h11 - Tir i'r dwyrain o Heol Caerfyrddin</b>		
Sylwadau Cyffredinol	Mae'r safle datblygu arfaethedig tua 1.5km o Ardal Cadwraeth Arbennig Caeau'r Mynydd Mawr. Ar bellteroedd o'r fath, mae effeithiau lleol sy'n gysylltiedig ag agosrwydd at ddatblygiad yn annhebygol.	
Effeithiau ar yr amgylchedd dyfrol	Mae'r safle yn agos at gwrs dŵr ac mae wedi'i gysylltu'n ofodol â Safle Morol Ewropeaidd Bae Caerfyrddin a'r Aberoedd. Effeithiau posibl ar ansawdd dŵr yn ystod y cyfnod adeiladu/gweithredol oherwydd dŵr ffo.	Sgriniwyd i Mewn (I)
Effeithiau ar yr amgylchedd morol	Mae'r safle yn agos at gwrs dŵr ac mae wedi'i gysylltu'n ofodol â Safle Morol Ewropeaidd Bae Caerfyrddin a'r Aberoedd. Effeithiau posibl ar ansawdd dŵr yn ystod y cyfnod adeiladu/gweithredol oherwydd dŵr ffo.	Sgriniwyd i Mewn (I)
Effeithiau ar yr arfordir	Dim	Sgriniwyd Allan (G)
Effeithiau ar rywogaethau symudol	Mae'r safle mewn ardal sy'n cynnwys cynefin addas ar gyfer metablogaeth Britheg y Gors Caeau'r Mynydd Mawr. Mae agosrwydd y safle at gwrs dŵr yn peri risgiau i ddyfrgwn a allai fod yn yr ardal.	Sgriniwyd i Mewn (I)
Effeithiau hamdden	Sgriniwyd allan yn y cam Strategaeth a Ffefrir ac mae'r casgliad wedi'i 'fabwysiadu' at ddiben yr Asesiad Rheoliadau Cynefinoedd hwn, lle nad oes unrhyw ddeunydd ychwanegol wedi dod i'r amlwg i'r gwrthwyneb.	Sgriniwyd Allan (H)
Effeithiau cynnydd mewn datblygu: echdynnu	Sgriniwyd allan yn y cam Strategaeth a Ffefrir ac mae'r casgliad wedi'i 'fabwysiadu' at ddiben yr Asesiad Rheoliadau Cynefinoedd hwn, lle nad oes unrhyw ddeunydd ychwanegol wedi dod i'r amlwg i'r gwrthwyneb.	Sgriniwyd Allan (G)
Effeithiau cynnydd mewn datblygu: Dŵr gwastraff	Dim	Sgriniwyd Allan (J)
Effeithiau cynnydd mewn datblygu: llygredd aer	Nid yw'r safle neu'r seilwaith ffyrdd cysylltiedig o fewn 200m i Safle Ewropeaidd.	Sgriniwyd Allan (G)
Effeithiau cynnydd mewn datblygu: aflonyddwch, llygredd sŵn a golau	Mae agosrwydd y safle at gwrs dŵr yn peri risgiau i ddyfrgwn a allai fod yn yr ardal.	Sgriniwyd i Mewn (I)
<b>Categori sgrinio cyffredinol:</b>	<b>I: Gallu cael effaith arwyddocaol ar safle yn unigol</b>	

Effaith Bosibl	Sylwadau	Categori Sgrinio
<b>Safle: PrC3/h12 - Tir sy'n ffinio â'r A48 a Heol y Parc</b>		
Sylwadau Cyffredinol	Mae'r safle datblygu arfaethedig tua 1.7km o Ardal Cadwraeth Arbennig Caeau'r Mynydd Mawr. Ar bellteroedd o'r fath, mae effeithiau lleol sy'n gysylltiedig ag agosrwydd at ddatblygiad yn annhebygol.	
Effeithiau ar yr amgylchedd dyfrol	Dim. Dim cysylltiad â chwrs dŵr.	Sgriniwyd Allan (G)
Effeithiau ar yr amgylchedd morol	Dim	Sgriniwyd Allan (G)
Effeithiau ar yr arfordir	Dim	Sgriniwyd Allan (G)
Effeithiau ar rywogaethau symudol	Mae'r safle mewn ardal sy'n cynnwys cynefin addas ar gyfer metaboblogaeth Britheg y Gors Caeau'r Mynydd Mawr.	Sgriniwyd i Mewn (I)
Effeithiau hamdden	Sgriniwyd allan yn y cam Strategaeth a Ffefrir ac mae'r casgliad wedi'i 'fabwysiadu' at ddiben yr Asesiad Rheoliadau Cynefinoedd hwn, lle nad oes unrhyw ddeunydd ychwanegol wedi dod i'r amlwg i'r gwrthwyneb.	Sgriniwyd Allan (H)
Effeithiau cynnydd mewn datblygu: echdynnu	Sgriniwyd allan yn y cam Strategaeth a Ffefrir ac mae'r casgliad wedi'i 'fabwysiadu' at ddiben yr Asesiad Rheoliadau Cynefinoedd hwn, lle nad oes unrhyw ddeunydd ychwanegol wedi dod i'r amlwg i'r gwrthwyneb.	Sgriniwyd Allan (G)
Effeithiau cynnydd mewn datblygu: Dŵr gwastraff	Dim	Sgriniwyd Allan (J)
Effeithiau cynnydd mewn datblygu: llygredd aer	Nid yw'r safle neu'r seilwaith ffyrdd cysylltiedig o fewn 200m i Safle Ewropeaidd.	Sgriniwyd Allan (G)
Effeithiau cynnydd mewn datblygu: aflonyddwch, llygredd sŵn a golau	Dim	Sgriniwyd Allan (G)
<b>Categori sgrinio cyffredinol:</b>	<b>I: Gallu cael effaith arwyddocaol ar safle yn unigol</b>	

## Dre-fach (Y Tymbl)

Effaith Bosibl	Sylwadau	Categori Sgrinio
<b>Safle: PrC3/h14 - Nantydderwen</b>		
Sylwadau Cyffredinol	Mae'r safle datblygu arfaethedig tua 4.9km o Ardal Cadwraeth Arbennig Caeau'r Mynydd Mawr. Ar bellteroedd o'r fath, mae effeithiau lleol sy'n gysylltiedig ag agosrwydd at ddatblygiad yn annhebygol.	
Effeithiau ar yr amgylchedd dyfrol	Dim cysylltiad â chwrs dŵr.	Sgriniwyd Allan (G)
Effeithiau ar yr amgylchedd morol	Dim	Sgriniwyd Allan (G)
Effeithiau ar yr arfordir	Dim	Sgriniwyd Allan (G)
Effeithiau ar rywogaethau symudol	Mae'r safle yn agos at Ardal Cadwraeth Arbennig Caeau'r Mynydd Mawr, ond nid yw yn yr ardal lle mae cynefin addas i Fritheg y Gors ac felly mae effeithiau arwyddocaol ar y fetaboblogaeth yn annhebygol.	Sgriniwyd Allan (H)
Effeithiau hamdden	Sgriniwyd allan yn y cam Strategaeth a Ffefrir ac mae'r casgliad wedi'i 'fabwysiadu' at ddiben yr Asesiad Rheoliadau Cynefinoedd hwn, lle nad oes unrhyw ddeunydd ychwanegol wedi dod i'r amlwg i'r gwrthwyneb.	Sgriniwyd Allan (H)
Effeithiau cynnydd mewn datblygu: echdynnu	Sgriniwyd allan yn y cam Strategaeth a Ffefrir ac mae'r casgliad wedi'i 'fabwysiadu' at ddiben yr Asesiad Rheoliadau Cynefinoedd hwn, lle nad oes unrhyw ddeunydd ychwanegol wedi dod i'r amlwg i'r gwrthwyneb.	Sgriniwyd Allan (G)
Effeithiau cynnydd mewn datblygu: Dŵr gwastraff	Dim	Sgriniwyd Allan (J)
Effeithiau cynnydd mewn datblygu: llygredd aer	Nid yw'r safle neu'r seilwaith ffyrdd cysylltiedig o fewn 200m i Safle Ewropeaidd.	Sgriniwyd Allan (G)
Effeithiau cynnydd mewn datblygu: aflonyddwch, llygredd sŵn a golau	Dim	Sgriniwyd Allan (G)
<b>Categori sgrinio cyffredinol:</b>	<b>K: Dim effeithiau arwyddocaol tebygol naill ai'n unigol neu'n gyfunol â chynlluniau a phrosiectau eraill</b>	



Effaith Bosibl	Sylwadau	Categori Sgrinio
<b>Safle: PrC3/h15 - Tir oddi ar Heol Caegwyn</b>		
Sylwadau Cyffredinol	Mae'r safle datblygu arfaethedig tua 4.9km o Ardal Cadwraeth Arbennig Caeau'r Mynydd Mawr. Ar bellteroedd o'r fath, mae effeithiau lleol sy'n gysylltiedig ag agosrwydd at ddatblygiad yn annhebygol.	
Effeithiau ar yr amgylchedd dyfrol	Dim. Dim cysylltiad â chwrs dŵr.	Sgriniwyd Allan (G)
Effeithiau ar yr amgylchedd morol	Dim	Sgriniwyd Allan (G)
Effeithiau ar yr arfordir	Dim	Sgriniwyd Allan (G)
Effeithiau ar rywogaethau symudol	Mae'r safle yn agos at Ardal Cadwraeth Arbennig Caeau'r Mynydd Mawr, ond nid yw yn yr ardal lle mae cynefin addas i Fritheg y Gors ac felly mae effeithiau arwyddocaol ar y fetabologaeth yn annhebygol.	Sgriniwyd Allan (H)
Effeithiau hamdden	Sgriniwyd allan yn y cam Strategaeth a Ffefrir ac mae'r casgliad wedi'i 'fabwysiadu' at ddiben yr Aseiad Rheoliadau Cynefinoedd hwn, lle nad oes unrhyw ddeunydd ychwanegol wedi dod i'r amlwg i'r gwrthwyneb.	Sgriniwyd Allan (H)
Effeithiau cynnydd mewn datblygu: echdynnu	Sgriniwyd allan yn y cam Strategaeth a Ffefrir ac mae'r casgliad wedi'i 'fabwysiadu' at ddiben yr Aseiad Rheoliadau Cynefinoedd hwn, lle nad oes unrhyw ddeunydd ychwanegol wedi dod i'r amlwg i'r gwrthwyneb.	Sgriniwyd Allan (G)
Effeithiau cynnydd mewn datblygu: Dŵr gwastraff	Dim	Sgriniwyd Allan (J)
Effeithiau cynnydd mewn datblygu: llygredd aer	Nid yw'r safle neu'r seilwaith ffyrdd cysylltiedig o fewn 200m i Safle Ewropeaidd.	Sgriniwyd Allan (G)
Effeithiau cynnydd mewn datblygu: aflonyddwch, llygredd sŵn a golau	Dim	Sgriniwyd Allan (G)
<b>Categori sgrinio cyffredinol:</b>	<b>K: Dim effeithiau arwyddocaol tebygol naill ai'n unigol neu'n gyfunol â chynlluniau a phrosiectau eraill</b>	

Effaith Bosibl	Sylwadau	Categori Sgrinio
<b>Safle: PrC3/h17 - Rhan o dir Maesygwern, Heol Caegwyn</b>		
Sylwadau Cyffredinol	Mae'r safle datblygu arfaethedig tua 4.9km o Ardal Cadwraeth Arbennig Caeau'r Mynydd Mawr. Ar bellteroedd o'r fath, mae effeithiau lleol sy'n gysylltiedig ag agosrwydd at ddatblygiad yn annhebygol.	
Effeithiau ar yr amgylchedd dyfrol	Dim cysylltiad â chwrs dŵr.	Sgriniwyd Allan (G)
Effeithiau ar yr amgylchedd morol	Dim	Sgriniwyd Allan (G)
Effeithiau ar yr arfordir	Dim	Sgriniwyd Allan (G)
Effeithiau ar rywogaethau symudol	Mae'r safle yn agos at Ardal Cadwraeth Arbennig Caeau'r Mynydd Mawr, ond nid yw yn yr ardal lle mae cynefin addas i Fritheg y Gors ac felly mae effeithiau arwyddocaol ar y fetabologaeth yn annhebygol.	Sgriniwyd Allan (H)
Effeithiau hamdden	Sgriniwyd allan yn y cam Strategaeth a Ffefrir ac mae'r casgliad wedi'i 'fabwysiadu' at ddiben yr Aseiad Rheoliadau Cynefinoedd hwn, lle nad oes unrhyw ddeunydd ychwanegol wedi dod i'r amlwg i'r gwrthwyneb.	Sgriniwyd Allan (H)
Effeithiau cynnydd mewn datblygu: echdynnu	Sgriniwyd allan yn y cam Strategaeth a Ffefrir ac mae'r casgliad wedi'i 'fabwysiadu' at ddiben yr Aseiad Rheoliadau Cynefinoedd hwn, lle nad oes unrhyw ddeunydd ychwanegol wedi dod i'r amlwg i'r gwrthwyneb.	Sgriniwyd Allan (G)
Effeithiau cynnydd mewn datblygu: Dŵr gwastraff	Dim	Sgriniwyd Allan (J)
Effeithiau cynnydd mewn datblygu: llygredd aer	Nid yw'r safle neu'r seilwaith ffyrdd cysylltiedig o fewn 200m i Safle Ewropeaidd.	Sgriniwyd Allan (G)
Effeithiau cynnydd mewn datblygu: aflonyddwch, llygredd sŵn a golau	Dim	Sgriniwyd Allan (G)
<b>Categori sgrinio cyffredinol:</b>	<b>K: Dim effeithiau arwyddocaol tebygol naill ai'n unigol neu'n gyfunol â chynlluniau a phrosiectau eraill</b>	

## Gors-las

Effaith Bosibl	Sylwadau	Categori Sgrinio
<b>Safle: PrC3/h18 - Tir yn ffinio â Brynlluan</b>		
Sylwadau Cyffredinol	Mae'r safle datblygu arfaethedig tua 1.6km o Ardal Cadwraeth Arbennig Caeau'r Mynydd Mawr. Ar bellteroedd o'r fath, mae effeithiau lleol sy'n gysylltiedig ag agosrwydd at ddatblygiad yn annhebygol.	
Effeithiau ar yr amgylchedd dyfrol	Dim cysylltiad â chwrs dŵr.	Sgriniwyd Allan (G)
Effeithiau ar yr amgylchedd morol	Dim	Sgriniwyd Allan (G)
Effeithiau ar yr arfordir	Dim	Sgriniwyd Allan (G)
Effeithiau ar rywogaethau symudol	Mae'r safle mewn ardal sy'n cynnwys cynefin addas ar gyfer metaboblogaeth Britheg y Gors Caeau'r Mynydd Mawr.	Sgriniwyd i Mewn (I)
Effeithiau hamdden	Sgriniwyd allan yn y cam Strategaeth a Ffefrir ac mae'r casgliad wedi'i 'fabwysiadu' at ddiben yr Asesiad Rheoliadau Cynefinoedd hwn, lle nad oes unrhyw ddeunydd ychwanegol wedi dod i'r amlwg i'r gwrthwyneb.	Sgriniwyd Allan (H)
Effeithiau cynnydd mewn datblygu: echdynnu	Sgriniwyd allan yn y cam Strategaeth a Ffefrir ac mae'r casgliad wedi'i 'fabwysiadu' at ddiben yr Asesiad Rheoliadau Cynefinoedd hwn, lle nad oes unrhyw ddeunydd ychwanegol wedi dod i'r amlwg i'r gwrthwyneb.	Sgriniwyd Allan (G)
Effeithiau cynnydd mewn datblygu: Dŵr gwastraff	Dim	Sgriniwyd Allan (J)
Effeithiau cynnydd mewn datblygu: llygredd aer	Nid yw'r safle neu'r seilwaith ffyrdd cysylltiedig o fewn 200m i Safle Ewropeaidd.	Sgriniwyd Allan (G)
Effeithiau cynnydd mewn datblygu: aflonyddwch, llygredd sŵn a golau	Dim	Sgriniwyd Allan (G)
<b>Categori sgrinio cyffredinol:</b>	<b>I: Gallu cael effaith arwyddocaol ar safle yn unigol</b>	

## Llandybie

Effaith Bosibl	Sylwadau	Categori Sgrinio
<b>Safle: PrC3/h19 - Tir oddi ar Lys y Nant</b>		
Sylwadau Cyffredinol	Mae'r safle datblygu arfaethedig tua 1.4km o Ardal Cadwraeth Arbennig Cernydd Carmel a 5km o Ardal Cadwraeth Arbennig Caeau'r Mynydd Mawr. Ar bellteroedd o'r fath, ystyrir bod effeithiau lleol sy'n gysylltiedig ag agosrwydd at ddatblygiad yn annhebygol.	
Effeithiau ar yr amgylchedd dyfrol	Mae'r safle yn agos at gwrs dŵr ac mae wedi'i gysylltu'n ofodol â Safle Morol Ewropeaidd Bae Caerfyrddin a'r Aberoedd. Effeithiau posibl ar ansawdd dŵr yn ystod y cyfnod adeiladu/gweithredol oherwydd dŵr ffo.	Sgriniwyd i Mewn (I)
Effeithiau ar yr amgylchedd morol	Mae'r safle yn agos at gwrs dŵr ac mae wedi'i gysylltu'n ofodol â Safle Morol Ewropeaidd Bae Caerfyrddin a'r Aberoedd. Effeithiau posibl ar ansawdd dŵr yn ystod y cyfnod adeiladu/gweithredol oherwydd dŵr ffo.	Sgriniwyd i Mewn (I)
Effeithiau ar yr arfordir	Dim	Sgriniwyd Allan (G)
Effeithiau ar rywogaethau symudol	Gallai agosrwydd y safle at gwrs dŵr beri risgiau i ddyfrgwn a allai fod yn yr ardal.	Sgriniwyd i Mewn (I)
Effeithiau hamdden	Sgriniwyd allan yn y cam Strategaeth a Ffefrir ac mae'r casgliad wedi'i 'fabwysiadu' at ddiben yr Asesiad Rheoliadau Cynefinoedd hwn, lle nad oes unrhyw ddeunydd ychwanegol wedi dod i'r amlwg i'r gwrthwyneb.	Sgriniwyd Allan (H)
Effeithiau cynnydd mewn datblygu: echdynnu	Sgriniwyd allan yn y cam Strategaeth a Ffefrir ac mae'r casgliad wedi'i 'fabwysiadu' at ddiben yr Asesiad Rheoliadau Cynefinoedd hwn, lle nad oes unrhyw ddeunydd ychwanegol wedi dod i'r amlwg i'r gwrthwyneb.	Sgriniwyd Allan (G)
Effeithiau cynnydd mewn datblygu: Dŵr gwastraff	Dim	Sgriniwyd Allan (J)
Effeithiau cynnydd mewn datblygu: llygredd aer	Nid yw'r safle neu'r seilwaith ffyrdd cysylltiedig o fewn 200m i Safle Ewropeaidd.	Sgriniwyd Allan (G)
Effeithiau cynnydd mewn datblygu: aflonyddwch, llygredd sŵn a golau	Gallai agosrwydd y safle at gwrs dŵr beri risgiau i ddyfrgwn a allai fod yn yr ardal.	Sgriniwyd i Mewn (I)
<b>Categori sgrinio cyffredinol:</b>	<b>I: Gallu cael effaith arwyddocaol ar safle yn unigol</b>	

Effaith Bosibl	Sylwadau	Categori Sgrinio
<b>Safle: PrC3/h20 - Tir i'r gogledd o Faes Piode</b>		
Sylwadau Cyffredinol	Mae'r safle datblygu arfaethedig tua 1.0km o Ardal Cadwraeth Arbennig Cernydd Carmel a 4.8km o Ardal Cadwraeth Arbennig Caeau'r Mynydd Mawr. Ar bellteroedd o'r fath, ystyrir bod effeithiau lleol sy'n gysylltiedig ag agosrwydd at ddatblygiad yn annhebygol.	
Effeithiau ar yr amgylchedd dyfrol	Dim. Dim cysylltiad â chwrs dŵr.	Sgriniwyd Allan (G)
Effeithiau ar yr amgylchedd morol	Dim	Sgriniwyd Allan (G)
Effeithiau ar yr arfordir	Dim	Sgriniwyd Allan (G)
Effeithiau ar rywogaethau symudol	Dim	Sgriniwyd Allan (G)
Effeithiau hamdden	Sgriniwyd allan yn y cam Strategaeth a Ffefrir ac mae'r casgliad wedi'i 'fabwysiadu' at ddiben yr Asesiad Rheoliadau Cynefinoedd hwn, lle nad oes unrhyw ddeunydd ychwanegol wedi dod i'r amlwg i'r gwrthwyneb.	Sgriniwyd Allan (H)
Effeithiau cynnydd mewn datblygu: echdynnu	Sgriniwyd allan yn y cam Strategaeth a Ffefrir ac mae'r casgliad wedi'i 'fabwysiadu' at ddiben yr Asesiad Rheoliadau Cynefinoedd hwn, lle nad oes unrhyw ddeunydd ychwanegol wedi dod i'r amlwg i'r gwrthwyneb.	Sgriniwyd Allan (G)
Effeithiau cynnydd mewn datblygu: Dŵr gwastraff	Dim	Sgriniwyd Allan (J)
Effeithiau cynnydd mewn datblygu: llygredd aer	Nid yw'r safle neu'r seilwaith ffyrdd cysylltiedig o fewn 200m i Safle Ewropeaidd.	Sgriniwyd Allan (G)
Effeithiau cynnydd mewn datblygu: aflonyddwch, llygredd sŵn a golau	Dim	Sgriniwyd Allan (G)
<b>Categori sgrinio cyffredinol:</b>	<b>K: Dim effeithiau arwyddocaol tebygol naill ai'n unigol neu'n gyfunol â chynlluniau a phrosiectau eraill</b>	

## Pen-y-groes

Effaith Bosibl	Sylwadau	Categori Sgrinio
<b>Safle: PrC3/MU1- Gwaith Brics Emlyn</b>		
Sylwadau Cyffredinol	Mae'r safle datblygu arfaethedig tua 1.8km o Ardal Cadwraeth Arbennig Cernydd Carmel ac 1.2km o Ardal Cadwraeth Arbennig Caeau'r Mynydd Mawr. Ar bellteroedd o'r fath, ystyrir bod effeithiau lleol sy'n gysylltiedig ag agosrwydd at ddatblygiad yn annhebygol.	
Effeithiau ar yr amgylchedd dyfrol	Dim. Dim cysylltiad â chwrs dŵr.	Sgriniwyd Allan (G)
Effeithiau ar yr amgylchedd morol	Dim	Sgriniwyd Allan (G)
Effeithiau ar yr arfordir	Dim	Sgriniwyd Allan (G)
Effeithiau ar rywogaethau symudol	Mae'r safle mewn ardal sy'n cynnwys cynefin addas ar gyfer metaboblogaeth Britheg y Gors Caeau'r Mynydd Mawr.	Sgriniwyd i Mewn (I)
Effeithiau hamdden	Sgriniwyd allan yn y cam Strategaeth a Ffefrir ac mae'r casgliad wedi'i 'fabwysiadu' at ddiben yr Asesiad Rheoliadau Cynefinoedd hwn, lle nad oes unrhyw ddeunydd ychwanegol wedi dod i'r amlwg i'r gwrthwyneb.	Sgriniwyd Allan (H)
Effeithiau cynnydd mewn datblygu: echdynnu	Sgriniwyd allan yn y cam Strategaeth a Ffefrir ac mae'r casgliad wedi'i 'fabwysiadu' at ddiben yr Asesiad Rheoliadau Cynefinoedd hwn, lle nad oes unrhyw ddeunydd ychwanegol wedi dod i'r amlwg i'r gwrthwyneb.	Sgriniwyd Allan (G)
Effeithiau cynnydd mewn datblygu: Dŵr gwastraff	Dim	Sgriniwyd Allan (J)
Effeithiau cynnydd mewn datblygu: llygredd aer	Nid yw'r safle neu'r seilwaith ffyrdd cysylltiedig o fewn 200m i Safle Ewropeaidd.	Sgriniwyd Allan (G)
Effeithiau cynnydd mewn datblygu: aflonyddwch, llygredd sŵn a golau	Dim	Sgriniwyd Allan (G)
<b>Categori sgrinio cyffredinol:</b>	<b>I: Gallu cael effaith arwyddocaol ar safle yn unigol</b>	

## Saron

Effaith Bosibl	Sylwadau	Categori Sgrinio
<b>Safle: PrC3/h26 - Tir oddi ar Barc-y-Mynydd</b>		
Sylwadau Cyffredinol	Mae'r safle datblygu arfaethedig tua 3.0km o Ardal Cadwraeth Arbennig Cernydd Carmel ac 1.7km o Ardal Cadwraeth Arbennig Caeau'r Mynydd Mawr. Ar bellteroedd o'r fath, ystyrir bod effeithiau lleol sy'n gysylltiedig ag agosrwydd at ddatblygiad yn annhebygol.	
Effeithiau ar yr amgylchedd dyfrol	Dim. Dim cysylltiad â chwrs dŵr.	Sgriniwyd Allan (G)
Effeithiau ar yr amgylchedd morol	Dim	Sgriniwyd Allan (G)
Effeithiau ar yr arfordir	Dim	Sgriniwyd Allan (G)
Effeithiau ar rywogaethau symudol	Mae'r safle mewn ardal sy'n cynnwys cynefin addas ar gyfer metaboblogaeth Britheg y Gors Caeau'r Mynydd Mawr.	Sgriniwyd i Mewn (I)
Effeithiau hamdden	Sgriniwyd allan yn y cam Strategaeth a Ffefrir ac mae'r casgliad wedi'i 'fabwysiadu' at ddiben yr Asesiad Rheoliadau Cynefinoedd hwn, lle nad oes unrhyw ddeunydd ychwanegol wedi dod i'r amlwg i'r gwrthwyneb.	Sgriniwyd Allan (H)
Effeithiau cynnydd mewn datblygu: echdynnu	Sgriniwyd allan yn y cam Strategaeth a Ffefrir ac mae'r casgliad wedi'i 'fabwysiadu' at ddiben yr Asesiad Rheoliadau Cynefinoedd hwn, lle nad oes unrhyw ddeunydd ychwanegol wedi dod i'r amlwg i'r gwrthwyneb.	Sgriniwyd Allan (G)
Effeithiau cynnydd mewn datblygu: Dŵr gwastraff	Dim	Sgriniwyd Allan (J)
Effeithiau cynnydd mewn datblygu: llygredd aer	Nid yw'r safle neu'r seilwaith ffyrdd cysylltiedig o fewn 200m i Safle Ewropeaidd.	Sgriniwyd Allan (G)
Effeithiau cynnydd mewn datblygu: aflonyddwch, llygredd sŵn a golau	Dim	Sgriniwyd Allan (G)
<b>Categori sgrinio cyffredinol:</b>	<b>I: Gallu cael effaith arwyddocaol ar safle yn unigol</b>	

Effaith Bosibl	Sylwadau	Categori Sgrinio
<b>Safle: PrC3/h27 - Tir oddi ar Heol Nant-y-Ci</b>		
Sylwadau Cyffredinol	Mae'r safle datblygu arfaethedig tua 3.0km o Ardal Cadwraeth Arbennig Cernydd Carmel ac 1.7km o Ardal Cadwraeth Arbennig Caeau'r Mynydd Mawr. Ar bellteroedd o'r fath, ystyrir bod effeithiau lleol sy'n gysylltiedig ag agosrwydd at ddatblygiad yn annhebygol.	
Effeithiau ar yr amgylchedd dyfrol	Dim. Dim cysylltiad â chwrs dŵr.	Sgriniwyd Allan (G)
Effeithiau ar yr amgylchedd morol	Dim	Sgriniwyd Allan (G)
Effeithiau ar yr arfordir	Dim	Sgriniwyd Allan (G)
Effeithiau ar rywogaethau symudol	Mae'r safle mewn ardal sy'n cynnwys cynefin addas ar gyfer metaboblogaeth Britheg y Gors Caeau'r Mynydd Mawr.	Sgriniwyd i Mewn (I)
Effeithiau hamdden	Sgriniwyd allan yn y cam Strategaeth a Ffefrir ac mae'r casgliad wedi'i 'fabwysiadu' at ddiben yr Asesiad Rheoliadau Cynefinoedd hwn, lle nad oes unrhyw ddeunydd ychwanegol wedi dod i'r amlwg i'r gwrthwyneb.	Sgriniwyd Allan (H)
Effeithiau cynnydd mewn datblygu: echdynnu	Sgriniwyd allan yn y cam Strategaeth a Ffefrir ac mae'r casgliad wedi'i 'fabwysiadu' at ddiben yr Asesiad Rheoliadau Cynefinoedd hwn, lle nad oes unrhyw ddeunydd ychwanegol wedi dod i'r amlwg i'r gwrthwyneb.	Sgriniwyd Allan (G)
Effeithiau cynnydd mewn datblygu: Dŵr gwastraff	Dim	Sgriniwyd Allan (J)
Effeithiau cynnydd mewn datblygu: llygredd aer	Nid yw'r safle neu'r seilwaith ffyrdd cysylltiedig o fewn 200m i Safle Ewropeaidd.	Sgriniwyd Allan (G)
Effeithiau cynnydd mewn datblygu: aflonyddwch, llygredd sŵn a golau	Dim	Sgriniwyd Allan (G)
<b>Categori sgrinio cyffredinol:</b>	<b>I: Gallu cael effaith arwyddocaol ar safle yn unigol</b>	



## Y Tymbl

Effaith Bosibl	Sylwadau	Categori Sgrinio
<b>Safle: PrC3/h28 - Tir ar safle ffatri rhwng 22 a 28 Heol Bethesda</b>		
Sylwadau Cyffredinol	Mae'r safle datblygu arfaethedig tua 4.2km o Ardal Cadwraeth Arbennig Cernydd Carmel a 3.9km o Ardal Cadwraeth Arbennig Caeau'r Mynydd Mawr. Ar bellteroedd o'r fath, ystyrir bod effeithiau lleol sy'n gysylltiedig ag agosrwydd at ddatblygiad yn annhebygol.	
Effeithiau ar yr amgylchedd dyfrol	Dim cysylltiad â chwrs dŵr.	Sgriniwyd Allan (G)
Effeithiau ar yr amgylchedd morol	Dim	Sgriniwyd Allan (G)
Effeithiau ar yr arfordir	Dim	Sgriniwyd Allan (G)
Effeithiau ar rywogaethau symudol	Mae'r safle mewn ardal sy'n cynnwys cynefin addas ar gyfer metaboblogaeth Britheg y Gors Caeau'r Mynydd Mawr.	Sgriniwyd i Mewn (I)
Effeithiau hamdden	Sgriniwyd allan yn y cam Strategaeth a Ffebrir ac mae'r casgliad wedi'i 'fabwysiadu' at ddiben yr Asesiad Rheoliadau Cynefinoedd hwn, lle nad oes unrhyw ddeunydd ychwanegol wedi dod i'r amlwg i'r gwrthwyneb.	Sgriniwyd Allan (H)
Effeithiau cynnydd mewn datblygu: echdynnu	Sgriniwyd allan yn y cam Strategaeth a Ffebrir ac mae'r casgliad wedi'i 'fabwysiadu' at ddiben yr Asesiad Rheoliadau Cynefinoedd hwn, lle nad oes unrhyw ddeunydd ychwanegol wedi dod i'r amlwg i'r gwrthwyneb.	Sgriniwyd Allan (G)
Effeithiau cynnydd mewn datblygu: Dŵr gwastraff	Dim	Sgriniwyd Allan (J)
Effeithiau cynnydd mewn datblygu: llygredd aer	Nid yw'r safle neu'r seilwaith ffyrdd cysylltiedig o fewn 200m i Safle Ewropeaidd.	Sgriniwyd Allan (G)
Effeithiau cynnydd mewn datblygu: aflonyddwch, llygredd sŵn a golau	Dim	Sgriniwyd Allan (G)
<b>Categori sgrinio cyffredinol:</b>	<b>I: Gallu cael effaith arwyddocaol ar safle yn unigol</b>	

Effaith Bosibl	Sylwadau	Categori Sgrinio
<b>Safle: PrC3/h30 - Tir oddi ar Heol Gwendraeth</b>		
Sylwadau Cyffredinol	Mae'r safle datblygu arfaethedig tua 4.0km o Ardal Cadwraeth Arbennig Cernydd Carmel a 3.7km o Ardal Cadwraeth Arbennig Caeau'r Mynydd Mawr. Ar bellteroedd o'r fath, ystyrir bod effeithiau lleol sy'n gysylltiedig ag agosrwydd at ddatblygiad yn annhebygol.	
Effeithiau ar yr amgylchedd dyfrol	Mae'r safle yn agos at gwrs dŵr ac mae wedi'i gysylltu'n ofodol â Safle Morol Ewropeaidd Bae Caerfyrddin a'r Aberoedd. Effeithiau posibl ar ansawdd dŵr yn ystod y cyfnod adeiladu/gweithredol oherwydd dŵr ffo.	Sgriniwyd i Mewn (I)
Effeithiau ar yr amgylchedd morol	Mae'r safle yn agos at gwrs dŵr ac mae wedi'i gysylltu'n ofodol â Safle Morol Ewropeaidd Bae Caerfyrddin a'r Aberoedd Effeithiau posibl ar ansawdd dŵr yn ystod y cyfnod adeiladu/gweithredol oherwydd dŵr ffo.	Sgriniwyd i Mewn (I)
Effeithiau ar yr arfordir	Dim	Sgriniwyd Allan (G)
Effeithiau ar rywogaethau symudol	Mae agosrwydd y safle at gwrs dŵr yn peri risgiau i ddyfrgwn a allai fod yn yr ardal.	Sgriniwyd i Mewn (I)
Effeithiau hamdden	Sgriniwyd allan yn y cam Strategaeth a Ffefrir ac mae'r casgliad wedi'i 'fabwysiadu' at ddiben yr Asesiad Rheoliadau Cynefinoedd hwn, lle nad oes unrhyw ddeunydd ychwanegol wedi dod i'r amlwg i'r gwrthwyneb.	Sgriniwyd Allan (H)
Effeithiau cynnydd mewn datblygu: echdynnu	Sgriniwyd allan yn y cam Strategaeth a Ffefrir ac mae'r casgliad wedi'i 'fabwysiadu' at ddiben yr Asesiad Rheoliadau Cynefinoedd hwn, lle nad oes unrhyw ddeunydd ychwanegol wedi dod i'r amlwg i'r gwrthwyneb.	Sgriniwyd Allan (G)
Effeithiau cynnydd mewn datblygu: Dŵr gwastraff	Dim	Sgriniwyd Allan (J)
Effeithiau cynnydd mewn datblygu: llygredd aer	Nid yw'r safle neu'r seilwaith ffyrdd cysylltiedig o fewn 200m i Safle Ewropeaidd.	Sgriniwyd Allan (G)
Effeithiau cynnydd mewn datblygu: aflonyddwch, llygredd sŵn a golau	Mae agosrwydd y safle at gwrs dŵr yn peri risgiau i ddyfrgwn a allai fod yn yr ardal.	Sgriniwyd i Mewn (I)
<b>Categori sgrinio cyffredinol:</b>	<b>I: Gallu cael effaith arwyddocaol ar safle yn unigol</b>	

## Tŷ-croes

Effaith Bosibl	Sylwadau	Categori Sgrinio
<b>Safle: PrC3/h32 - Tir i'r de o Heol Tŷ-croes</b>		
Sylwadau Cyffredinol	Mae'r safle datblygu arfaethedig tua 5.0km o Ardal Cadwraeth Arbennig Cernydd Carmel a 3.0km o Ardal Cadwraeth Arbennig Caeau'r Mynydd Mawr. Ar bellteroedd o'r fath, ystyrir bod effeithiau lleol sy'n gysylltiedig ag agosrwydd at ddatblygiad yn annhebygol.	
Effeithiau ar yr amgylchedd dyfrol	Dim. Dim cysylltiad â chwrs dŵr.	Sgriniwyd Allan (G)
Effeithiau ar yr amgylchedd morol	Dim	Sgriniwyd Allan (G)
Effeithiau ar yr arfordir	Dim	Sgriniwyd Allan (G)
Effeithiau ar rywogaethau symudol	Dim	Sgriniwyd Allan (G)
Effeithiau hamdden	Sgriniwyd allan yn y cam Strategaeth a Ffefrir ac mae'r casgliad wedi'i 'fabwysiadu' at ddiben yr Aseiad Rheoliadau Cynefinoedd hwn, lle nad oes unrhyw ddeunydd ychwanegol wedi dod i'r amlwg i'r gwrthwyneb.	Sgriniwyd Allan (H)
Effeithiau cynnydd mewn datblygu: echdynnu	Sgriniwyd allan yn y cam Strategaeth a Ffefrir ac mae'r casgliad wedi'i 'fabwysiadu' at ddiben yr Aseiad Rheoliadau Cynefinoedd hwn, lle nad oes unrhyw ddeunydd ychwanegol wedi dod i'r amlwg i'r gwrthwyneb.	Sgriniwyd Allan (G)
Effeithiau cynnydd mewn datblygu: Dŵr gwastraff	Dim	Sgriniwyd Allan (J)
Effeithiau cynnydd mewn datblygu: llygredd aer	Nid yw'r safle neu'r seilwaith ffyrdd cysylltiedig o fewn 200m i Safle Ewropeaidd.	Sgriniwyd Allan (G)
Effeithiau cynnydd mewn datblygu: aflonyddwch, llygredd sŵn a golau	Dim	Sgriniwyd Allan (G)
<b>Categori sgrinio cyffredinol:</b>	<b>K: Dim effeithiau arwyddocaol tebygol naill ai'n unigol neu'n gyfunol â chynlluniau a phrosiectau eraill</b>	

## Haen 2: Brynaman

Effaith Bosibl	Sylwadau	Categori Sgrinio
<b>Safle: SeC9/h2 - Heol Gelynen</b>		
Sylwadau Cyffredinol	Mae'r safle datblygu arfaethedig tua 13.0km o Ardal Cadwraeth Arbennig Cernydd Carmel a 10.0km o Ardal Cadwraeth Arbennig Caeau'r Mynydd Mawr. Ar bellteroedd o'r fath, ystyrir bod effeithiau lleol sy'n gysylltiedig ag agosrwydd at ddatblygiad yn annhebygol.	
Effeithiau ar yr amgylchedd dyfrol	Dim. Dim cysylltiad â chwrs dŵr.	Sgriniwyd Allan (G)
Effeithiau ar yr amgylchedd morol	Dim	Sgriniwyd Allan (G)
Effeithiau ar yr arfordir	Dim	Sgriniwyd Allan (G)
Effeithiau ar rywogaethau symudol	Dim	Sgriniwyd Allan (G)
Effeithiau hamdden	Sgriniwyd allan yn y cam Strategaeth a Ffefrir ac mae'r casgliad wedi'i 'fabwysiadu' at ddiben yr Aseiad Rheoliadau Cynefinoedd hwn, lle nad oes unrhyw ddeunydd ychwanegol wedi dod i'r amlwg i'r gwrthwyneb.	Sgriniwyd Allan (H)
Effeithiau cynnydd mewn datblygu: echdynnu	Sgriniwyd allan yn y cam Strategaeth a Ffefrir ac mae'r casgliad wedi'i 'fabwysiadu' at ddiben yr Aseiad Rheoliadau Cynefinoedd hwn, lle nad oes unrhyw ddeunydd ychwanegol wedi dod i'r amlwg i'r gwrthwyneb.	Sgriniwyd Allan (G)
Effeithiau cynnydd mewn datblygu: Dŵr gwastraff	Dim	Sgriniwyd Allan (J)
Effeithiau cynnydd mewn datblygu: llygredd aer	Nid yw'r safle neu'r seilwaith ffyrdd cysylltiedig o fewn 200m i Safle Ewropeaidd.	Sgriniwyd Allan (G)
Effeithiau cynnydd mewn datblygu: aflonyddwch, llygredd sŵn a golau	Dim	Sgriniwyd Allan (G)
<b>Categori sgrinio cyffredinol:</b>	<b>K: Dim effeithiau arwyddocaol tebygol naill ai'n unigol neu'n gyfunol â chynlluniau a phrosiectau eraill</b>	

## Glanaman/Y Garnant

Effaith Bosibl	Sylwadau	Categori Sgrinio
<b>Safle: SeC10/h1- Ysgol Gynradd Gymunedol y Garnant, Heol Ysgol Newydd</b>		
Sylwadau Cyffredinol	Mae'r safle datblygu arfaethedig tua 7.9km o Ardal Cadwraeth Arbennig Cernydd Carmel a 9.5km o Ardal Cadwraeth Arbennig Caeau'r Mynydd Mawr. Ar bellteroedd o'r fath, ystyrir bod effeithiau lleol sy'n gysylltiedig ag agosrwydd at ddatblygiad yn annhebygol.	
Effeithiau ar yr amgylchedd dyfrol	Dim. Dim cysylltiad â chwrs dŵr.	Sgriniwyd Allan (G)
Effeithiau ar yr amgylchedd morol	Dim	Sgriniwyd Allan (G)
Effeithiau ar yr arfordir	Dim	Sgriniwyd Allan (G)
Effeithiau ar rywogaethau symudol	Dim	Sgriniwyd Allan (G)
Effeithiau hamdden	Sgriniwyd allan yn y cam Strategaeth a Ffefrir ac mae'r casgliad wedi'i 'fabwysiadu' at ddiben yr Aseiad Rheoliadau Cynefinoedd hwn, lle nad oes unrhyw ddeunydd ychwanegol wedi dod i'r amlwg i'r gwrthwyneb.	Sgriniwyd Allan (H)
Effeithiau cynnydd mewn datblygu: echdynnu	Sgriniwyd allan yn y cam Strategaeth a Ffefrir ac mae'r casgliad wedi'i 'fabwysiadu' at ddiben yr Aseiad Rheoliadau Cynefinoedd hwn, lle nad oes unrhyw ddeunydd ychwanegol wedi dod i'r amlwg i'r gwrthwyneb.	Sgriniwyd Allan (G)
Effeithiau cynnydd mewn datblygu: Dŵr gwastraff	Dim	Sgriniwyd Allan (J)
Effeithiau cynnydd mewn datblygu: llygredd aer	Nid yw'r safle neu'r seilwaith ffyrdd cysylltiedig o fewn 200m i Safle Ewropeaidd.	Sgriniwyd Allan (G)
Effeithiau cynnydd mewn datblygu: aflonyddwch, llygredd sŵn a golau	Dim	Sgriniwyd Allan (G)
<b>Categori sgrinio cyffredinol:</b>	<b>K: Dim effeithiau arwyddocaol tebygol naill ai'n unigol neu'n gyfunol â chynlluniau a phrosiectau eraill</b>	

Effaith Bosibl	Sylwadau	Categori Sgrinio
<b>Safle: SeC10/h2- Tir ger 13 Heol yr Esgob</b>		
Sylwadau Cyffredinol	Mae'r safle datblygu arfaethedig tua 8.0km o Ardal Cadwraeth Arbennig Cernydd Carmel a 9.7km o Ardal Cadwraeth Arbennig Caeau'r Mynydd Mawr. Ar bellteroedd o'r fath, ystyrir bod effeithiau lleol sy'n gysylltiedig ag agosrwydd at ddatblygiad yn annhebygol.	
Effeithiau ar yr amgylchedd dyfrol	Dim. Dim cysylltiad â chwrs dŵr.	Sgriniwyd Allan (G)
Effeithiau ar yr amgylchedd morol	Dim	Sgriniwyd Allan (G)
Effeithiau ar yr arfordir	Dim	Sgriniwyd Allan (G)
Effeithiau ar rywogaethau symudol	Dim	Sgriniwyd Allan (G)
Effeithiau hamdden	Sgriniwyd allan yn y cam Strategaeth a Ffefrir ac mae'r casgliad wedi'i 'fabwysiadu' at ddiben yr Asesiad Rheoliadau Cynefinoedd hwn, lle nad oes unrhyw ddeunydd ychwanegol wedi dod i'r amlwg i'r gwrthwyneb.	Sgriniwyd Allan (H)
Effeithiau cynnydd mewn datblygu: echdynnu	Sgriniwyd allan yn y cam Strategaeth a Ffefrir ac mae'r casgliad wedi'i 'fabwysiadu' at ddiben yr Asesiad Rheoliadau Cynefinoedd hwn, lle nad oes unrhyw ddeunydd ychwanegol wedi dod i'r amlwg i'r gwrthwyneb.	Sgriniwyd Allan (G)
Effeithiau cynnydd mewn datblygu: Dŵr gwastraff	Dim	Sgriniwyd Allan (J)
Effeithiau cynnydd mewn datblygu: llygredd aer	Nid yw'r safle neu'r seilwaith ffyrdd cysylltiedig o fewn 200m i Safle Ewropeaidd.	Sgriniwyd Allan (G)
Effeithiau cynnydd mewn datblygu: aflonyddwch, llygredd sŵn a golau	Dim	Sgriniwyd Allan (G)
<b>Categori sgrinio cyffredinol:</b>	<b>K: Dim effeithiau arwyddocaol tebygol naill ai'n unigol neu'n gyfunol â chynlluniau a phrosiectau eraill</b>	

Effaith Bosibl	Sylwadau	Categori Sgrinio
<b>Safle: SeC10/h4- Hen Ysbyty Glanaman</b>		
Sylwadau Cyffredinol	Mae'r safle datblygu arfaethedig tua 6.9km o Ardal Cadwraeth Arbennig Cernydd Carmel a 9.5km o Ardal Cadwraeth Arbennig Caeau'r Mynydd Mawr. Ar bellteroedd o'r fath, ystyrir bod effeithiau lleol sy'n gysylltiedig ag agosrwydd at ddatblygiad yn annhebygol.	
Effeithiau ar yr amgylchedd dyfrol	Dim. Dim cysylltiad â chwrs dŵr.	Sgriniwyd Allan (G)
Effeithiau ar yr amgylchedd morol	Dim	Sgriniwyd Allan (G)
Effeithiau ar yr arfordir	Dim	Sgriniwyd Allan (G)
Effeithiau ar rywogaethau symudol	Dim	Sgriniwyd Allan (G)
Effeithiau hamdden	Sgriniwyd allan yn y cam Strategaeth a Ffefrir ac mae'r casgliad wedi'i 'fabwysiadu' at ddiben yr Asesiad Rheoliadau Cynefinoedd hwn, lle nad oes unrhyw ddeunydd ychwanegol wedi dod i'r amlwg i'r gwrthwyneb.	
Effeithiau cynnydd mewn datblygu: echdynnu	Sgriniwyd allan yn y cam Strategaeth a Ffefrir ac mae'r casgliad wedi'i 'fabwysiadu' at ddiben yr Asesiad Rheoliadau Cynefinoedd hwn, lle nad oes unrhyw ddeunydd ychwanegol wedi dod i'r amlwg i'r gwrthwyneb.	
Effeithiau cynnydd mewn datblygu: Dŵr gwastraff	Dim	Sgriniwyd Allan (J)
Effeithiau cynnydd mewn datblygu: llygredd aer	Nid yw'r safle neu'r seilwaith ffyrdd cysylltiedig o fewn 200m i Safle Ewropeaidd.	
Effeithiau cynnydd mewn datblygu: aflonyddwch, llygredd sŵn a golau	Dim	Sgriniwyd Allan (G)
<b>Categori sgrinio cyffredinol:</b>		
<b>K: Dim effeithiau arwyddocaol tebygol naill ai'n unigol neu'n gyfunol â chynlluniau a phrosiectau eraill</b>		

## Pontyberem/Bancffosfelen

Effaith Bosibl	Sylwadau	Categori Sgrinio
<b>Safle: SeC11/h1 -Tir oddi ar Heol Llannon</b>		
Sylwadau Cyffredinol	Mae'r safle datblygu arfaethedig tua 7.4km o Ardal Cadwraeth Arbennig Cernydd Carmel a 6.9km o Ardal Cadwraeth Arbennig Caeau'r Mynydd Mawr. Ar bellteroedd o'r fath, ystyrir bod effeithiau lleol sy'n gysylltiedig ag agosrwydd at ddatblygiad yn annhebygol.	
Effeithiau ar yr amgylchedd dyfrol	Mae'r safle yn agos at gwrs dŵr ac mae wedi'i gysylltu'n ofodol â Safle Morol Ewropeaidd Bae Caerfyrddin a'r Aberoedd Effeithiau posibl ar ansawdd dŵr yn ystod y cyfnod adeiladu/gweithredol oherwydd dŵr ffo.	Sgriniwyd i Mewn (I)
Effeithiau ar yr amgylchedd morol	Mae'r safle yn agos at gwrs dŵr ac mae wedi'i gysylltu'n ofodol â Safle Morol Ewropeaidd Bae Caerfyrddin a'r Aberoedd Effeithiau posibl ar ansawdd dŵr yn ystod y cyfnod adeiladu/gweithredol oherwydd dŵr ffo.	Sgriniwyd i Mewn (I)
Effeithiau ar yr arfordir	Dim	Sgriniwyd Allan (G)
Effeithiau ar rywogaethau symudol	Mae'r safle mewn ardal sy'n cynnwys cynefin addas ar gyfer metabologaeth Britheg y Gors Caeau'r Mynydd Mawr. Gallai agosrwydd y safle at gwrs dŵr beri risgiau i ddyfrgwn a allai fod yn yr ardal.	Sgriniwyd i Mewn (I)
Effeithiau hamdden	Sgriniwyd allan yn y cam Strategaeth a Ffefrir ac mae'r casgliad wedi'i 'fabwysiadu' at ddiben yr Aseiad Rheoliadau Cynefinoedd hwn, lle nad oes unrhyw ddeunydd ychwanegol wedi dod i'r amlwg i'r gwrthwyneb.	Sgriniwyd Allan (H)
Effeithiau cynnydd mewn datblygu: echdynnu	Sgriniwyd allan yn y cam Strategaeth a Ffefrir ac mae'r casgliad wedi'i 'fabwysiadu' at ddiben yr Aseiad Rheoliadau Cynefinoedd hwn, lle nad oes unrhyw ddeunydd ychwanegol wedi dod i'r amlwg i'r gwrthwyneb.	Sgriniwyd Allan (G)
Effeithiau cynnydd mewn datblygu: Dŵr gwastraff	Dim	Sgriniwyd Allan (J)
Effeithiau cynnydd mewn datblygu: llygredd aer	Nid yw'r safle neu'r seilwaith ffyrdd cysylltiedig o fewn 200m i Safle Ewropeaidd.	Sgriniwyd Allan (G)
Effeithiau cynnydd mewn datblygu: aflonyddwch, llygredd sŵn a golau	Gallai agosrwydd y safle at gwrs dŵr beri risgiau i ddyfrgwn a allai fod yn yr ardal.	Sgriniwyd i Mewn (I)
<b>Categori sgrinio cyffredinol:</b>	<b>I: Gallu cael effaith arwyddocaol ar safle yn unigol</b>	



### Haen 3: Llanedi

Effaith Bosibl	Sylwadau	Categori Sgrinio
<b>Safle: SuV26/h1 -Y tu ôl i 16 Y Garreg Lwyd</b>		
Sylwadau Cyffredinol	Mae'r safle datblygu arfaethedig tua 4.2km o Safle Morol Ewropeaidd Bae Caerfyrddin a'r Aberoedd a 4.1km o Ardal Cadwraeth Arbennig Caeau'r Mynydd Mawr. Ar bellteroedd o'r fath, ystyrir bod effeithiau lleol sy'n gysylltiedig ag agosrwydd at ddatblygiad yn annhebygol.	
Effeithiau ar yr amgylchedd dyfrol	Dim. Dim cysylltiad â chwrs dŵr.	Sgriniwyd Allan (G)
Effeithiau ar yr amgylchedd morol	Dim	Sgriniwyd Allan (G)
Effeithiau ar yr arfordir	Dim	Sgriniwyd Allan (G)
Effeithiau ar rywogaethau symudol	Dim	Sgriniwyd Allan (G)
Effeithiau hamdden	Sgriniwyd allan yn y cam Strategaeth a Ffefrir ac mae'r casgliad wedi'i 'fabwysiadu' at ddiben yr Asesiad Rheoliadau Cynefinoedd hwn, lle nad oes unrhyw ddeunydd ychwanegol wedi dod i'r amlwg i'r gwrthwyneb.	Sgriniwyd Allan (H)
Effeithiau cynnydd mewn datblygu: echdynnu	Sgriniwyd allan yn y cam Strategaeth a Ffefrir ac mae'r casgliad wedi'i 'fabwysiadu' at ddiben yr Asesiad Rheoliadau Cynefinoedd hwn, lle nad oes unrhyw ddeunydd ychwanegol wedi dod i'r amlwg i'r gwrthwyneb.	Sgriniwyd Allan (G)
Effeithiau cynnydd mewn datblygu: Dŵr gwastraff	Dim	Sgriniwyd Allan (J)
Effeithiau cynnydd mewn datblygu: llygredd aer	Nid yw'r safle neu'r seilwaith ffyrdd cysylltiedig o fewn 200m i Safle Ewropeaidd.	Sgriniwyd Allan (G)
Effeithiau cynnydd mewn datblygu: aflonyddwch, llygredd sŵn a golau	Dim	Sgriniwyd Allan (G)
<b>Categori sgrinio cyffredinol:</b>	<b>K: Dim effeithiau arwyddocaol tebygol naill ai'n unigol neu'n gyfunol â chynlluniau a phrosiectau eraill</b>	

## Carmel

Effaith Bosibl	Sylwadau	Categori Sgrinio
<b>Safle: SuV27/h1- Tir ger Tŷ Newydd</b>		
Sylwadau Cyffredinol	Mae'r safle datblygu arfaethedig tua 160m o Ardal Cadwraeth Arbennig Cernydd Carmel a 4.6km o Ardal Cadwraeth Arbennig Caeau'r Mynydd Mawr. Ar bellteroedd o'r fath, ystyrir bod effeithiau lleol sy'n gysylltiedig ag agosrwydd at ddatblygiad yn annhebygol.	
Effeithiau ar yr amgylchedd dyfrol	Dim. Dim cysylltiad â chwrs dŵr.	Sgriniwyd Allan (G)
Effeithiau ar yr amgylchedd morol	Dim	Sgriniwyd Allan (G)
Effeithiau ar yr arfordir	Dim	Sgriniwyd Allan (G)
Effeithiau ar rywogaethau symudol	Dim	Sgriniwyd Allan (G)
Effeithiau hamdden	Sgriniwyd allan yn y cam Strategaeth a Ffefrir ac mae'r casgliad wedi'i 'fabwysiadu' at ddiben yr Asesiad Rheoliadau Cynefinoedd hwn, lle nad oes unrhyw ddeunydd ychwanegol wedi dod i'r amlwg i'r gwrthwyneb.	Sgriniwyd Allan (H)
Effeithiau cynnydd mewn datblygu: echdynnu	Sgriniwyd allan yn y cam Strategaeth a Ffefrir ac mae'r casgliad wedi'i 'fabwysiadu' at ddiben yr Asesiad Rheoliadau Cynefinoedd hwn, lle nad oes unrhyw ddeunydd ychwanegol wedi dod i'r amlwg i'r gwrthwyneb.	Sgriniwyd Allan (G)
Effeithiau cynnydd mewn datblygu: Dŵr gwastraff	Dim	Sgriniwyd Allan (J)
Effeithiau cynnydd mewn datblygu: llygredd aer	Mae'r safle o fewn 200m i Ardal Cadwraeth Arbennig Cernydd Carmel ond ystyrir bod lefel y datblygu yn yr ardal hon (5 annedd) yn ddigon isel fel na fydd unrhyw effeithiau arwyddocaol tebygol ar ansawdd aer.	Sgriniwyd Allan (G)
Effeithiau cynnydd mewn datblygu: aflonyddwch, llygredd sŵn a golau	Dim	Sgriniwyd Allan (G)
<b>Categori sgrinio cyffredinol:</b>	<b>K: Dim effeithiau arwyddocaol tebygol naill ai'n unigol neu'n gyfunol â chynlluniau a phrosiectau eraill</b>	

## Ystradowen

Effaith Bosibl	Sylwadau	Categori Sgrinio
<b>Safle: SuV30/h1 –Tir oddi ar Bant y Brwyn</b>		
Sylwadau Cyffredinol	Mae'r safle datblygu arfaethedig tua 14.6km o Ardal Cadwraeth Arbennig Cernydd Carmel a 16.7km o Ardal Cadwraeth Arbennig Caeau'r Mynydd Mawr. Ar bellteroedd o'r fath, ystyrir bod effeithiau lleol sy'n gysylltiedig ag agosrwydd at ddatblygiad yn annhebygol.	
Effeithiau ar yr amgylchedd dyfrol	Dim. Dim cysylltiad â chwrs dŵr.	Sgriniwyd Allan (G)
Effeithiau ar yr amgylchedd morol	Dim	Sgriniwyd Allan (G)
Effeithiau ar yr arfordir	Dim	Sgriniwyd Allan (G)
Effeithiau ar rywogaethau symudol	Dim	Sgriniwyd Allan (G)
Effeithiau hamdden	Sgriniwyd allan yn y cam Strategaeth a Ffefrir ac mae'r casgliad wedi'i 'fabwysiadu' at ddiben yr Asesiad Rheoliadau Cynefinoedd hwn, lle nad oes unrhyw ddeunydd ychwanegol wedi dod i'r amlwg i'r gwrthwyneb.	Sgriniwyd Allan (H)
Effeithiau cynnydd mewn datblygu: echdynnu	Sgriniwyd allan yn y cam Strategaeth a Ffefrir ac mae'r casgliad wedi'i 'fabwysiadu' at ddiben yr Asesiad Rheoliadau Cynefinoedd hwn, lle nad oes unrhyw ddeunydd ychwanegol wedi dod i'r amlwg i'r gwrthwyneb.	Sgriniwyd Allan (G)
Effeithiau cynnydd mewn datblygu: Dŵr gwastraff	Dim	Sgriniwyd Allan (J)
Effeithiau cynnydd mewn datblygu: llygredd aer	Nid yw'r safle neu'r seilwaith ffyrdd cysylltiedig o fewn 200m i Safle Ewropeaidd.	Sgriniwyd Allan (G)
Effeithiau cynnydd mewn datblygu: aflonyddwch, llygredd sŵn a golau	Dim	Sgriniwyd Allan (G)
<b>Categori sgrinio cyffredinol:</b>	<b>K: Dim effeithiau arwyddocaol tebygol naill ai'n unigol neu'n gyfunol â chynlluniau a phrosiectau eraill</b>	

## Clwstwr 4

### Haen 2: Castellnewydd Emlyn

Effaith Bosibl	Sylwadau	Categori Sgrinio
<b>Safle: SeC12/h1 –Trem y Ddôl</b>		
Sylwadau Cyffredinol	Mae'r safle datblygu arfaethedig tua 280m o Ardal Cadwraeth Arbennig Afon Teifi ond nid yw wedi'i gysylltu'n ofodol â'r safle.	
Effeithiau ar yr amgylchedd dyfrol	Dim. Dim cysylltiad â chwrs dŵr.	Sgriniwyd Allan (G)
Effeithiau ar yr amgylchedd morol	Dim	Sgriniwyd Allan (G)
Effeithiau ar yr arfordir	Dim	Sgriniwyd Allan (G)
Effeithiau ar rywogaethau symudol	Dim	Sgriniwyd Allan (G)
Effeithiau hamdden	Sgriniwyd allan yn y cam Strategaeth a Ffefrir ac mae'r casgliad wedi'i 'fabwysiadu' at ddiben yr Asesiad Rheoliadau Cynefinoedd hwn, lle nad oes unrhyw ddeunydd ychwanegol wedi dod i'r amlwg i'r gwrthwyneb.	Sgriniwyd Allan (H)
Effeithiau cynnydd mewn datblygu: echdynnu	Sgriniwyd allan yn y cam Strategaeth a Ffefrir ac mae'r casgliad wedi'i 'fabwysiadu' at ddiben yr Asesiad Rheoliadau Cynefinoedd hwn, lle nad oes unrhyw ddeunydd ychwanegol wedi dod i'r amlwg i'r gwrthwyneb.	Sgriniwyd Allan (G)
Effeithiau cynnydd mewn datblygu: Dŵr gwastraff	Dim	Sgriniwyd Allan (J)
Effeithiau cynnydd mewn datblygu: llygredd aer	Nid yw'r safle neu'r seilwaith ffyrdd cysylltiedig o fewn 200m i Safle Ewropeaidd.	Sgriniwyd Allan (G)
Effeithiau cynnydd mewn datblygu: aflonyddwch, llygredd sŵn a golau	Dim	Sgriniwyd Allan (G)
<b>Categori sgrinio cyffredinol:</b>	<b>K: Dim effeithiau arwyddocaol tebygol naill ai'n unigol neu'n gyfunol â chynlluniau a phrosiectau eraill</b>	

Effaith Bosibl	Sylwadau	Categori Sgrinio
<b>Safle: SeC12/h2 – Heol Dewi</b>		
Sylwadau Cyffredinol	Mae'r safle datblygu arfaethedig tua 90m o Ardal Cadwraeth Arbennig Afon Teifi.	
Effeithiau ar yr amgylchedd dyfrol	Mae'r safle yn agos at Ardal Cadwraeth Arbennig Afon Teifi. Effeithiau posibl ar ansawdd dŵr yn ystod y cyfnod adeiladu/gweithredol oherwydd dŵr ffo.	Sgriniwyd i Mewn (I)
Effeithiau ar yr amgylchedd morol	Mae Ardal Cadwraeth Arbennig Afon Teifi wedi'i chysylltu'n ofodol ag Ardal Cadwraeth Arbennig Bae Ceredigion/Ardal Cadwraeth Arbennig Ardal Forol Gorllewin Cymru a gallai unrhyw effeithiau ar ansawdd dŵr o ganlyniad i ddŵr ffo yn ystod y cyfnod adeiladu/gweithredu gael effaith i lawr yr afon.	Sgriniwyd i Mewn (I)
Effeithiau ar yr arfordir	Dim	Sgriniwyd Allan (G)
Effeithiau ar rywogaethau symudol	Gallai agosrwydd y safle at gwrs dŵr beri risgiau i ddyfrgwn a allai fod yn yr ardal.	Sgriniwyd i Mewn (I)
Effeithiau hamdden	Sgriniwyd allan yn y cam Strategaeth a Ffefrir ac mae'r casgliad wedi'i 'fabwysiadu' at ddiben yr Asesiad Rheoliadau Cynefinoedd hwn, lle nad oes unrhyw ddeunydd ychwanegol wedi dod i'r amlwg i'r gwrthwyneb.	Sgriniwyd Allan (H)
Effeithiau cynnydd mewn datblygu: echdynnu	Sgriniwyd allan yn y cam Strategaeth a Ffefrir ac mae'r casgliad wedi'i 'fabwysiadu' at ddiben yr Asesiad Rheoliadau Cynefinoedd hwn, lle nad oes unrhyw ddeunydd ychwanegol wedi dod i'r amlwg i'r gwrthwyneb.	Sgriniwyd Allan (G)
Effeithiau cynnydd mewn datblygu: Dŵr gwastraff	Dim	Sgriniwyd Allan (J)
Effeithiau cynnydd mewn datblygu: llygredd aer	Mae'r safle o fewn 200m i afon Teifi, ond nid yw'r safle wedi'i nodi fel un sy'n sensitif i newidiadau o ran ansawdd aer ac ystyrir bod lefel y datblygu yn yr ardal hon yn ddigon isel fel na fydd unrhyw effeithiau arwyddocaol tebygol ar ansawdd aer.	Sgriniwyd Allan (H)
Effeithiau cynnydd mewn datblygu: aflonyddwch, llygredd sŵn a golau	Gallai agosrwydd y safle at gwrs dŵr beri risgiau i ddyfrgwn a allai fod yn yr ardal.	Sgriniwyd i Mewn (I)
<b>Categori sgrinio cyffredinol:</b>	<b>I: Gallu cael effaith arwyddocaol ar safle yn unigol</b>	

Effaith Bosibl	Sylwadau	Categori Sgrinio
<b>Safle: SeC12/h3 –Tir y tu ôl i Ddolcoed</b>		
Sylwadau Cyffredinol	Mae'r safle datblygu arfaethedig tua 65m o Ardal Cadwraeth Arbennig Afon Teifi.	
Effeithiau ar yr amgylchedd dyfrol	Mae'r safle yn union gerllaw Ardal Cadwraeth Arbennig Afon Teifi. Effeithiau posibl ar ansawdd dŵr yn ystod y cyfnod adeiladu/gweithredol oherwydd dŵr ffo.	Sgriniwyd i Mewn (I)
Effeithiau ar yr amgylchedd morol	Mae Ardal Cadwraeth Arbennig Afon Teifi wedi'i chysylltu'n ofodol ag Ardal Cadwraeth Arbennig Bae Ceredigion/Ardal Cadwraeth Arbennig Ardal Forol Gorllewin Cymru a gallai unrhyw effeithiau ar ansawdd dŵr o ganlyniad i ddŵr ffo yn ystod y cyfnod adeiladu/gweithredu gael effaith i lawr yr afon.	Sgriniwyd i Mewn (I)
Effeithiau ar yr arfordir	Dim	Sgriniwyd Allan (G)
Effeithiau ar rywogaethau symudol	Mae'r safle yn agos at gynefin addas i ddyfrgwn ac o fewn 1km i'r Ardal Gwarchodaeth Arbennig, ond mae ar ochr arall i ffordd o'r safle, ac felly mae'n annhebygol o gael ei ddefnyddio fel cynefin gorffwyso/bridio.	Sgriniwyd Allan (H)
Effeithiau hamdden	Sgriniwyd allan yn y cam Strategaeth a Ffefrir ac mae'r casgliad wedi'i 'fabwysiadu' at ddiben yr Aseiad Rheoliadau Cynefinoedd hwn, lle nad oes unrhyw ddeunydd ychwanegol wedi dod i'r amlwg i'r gwrthwyneb.	Sgriniwyd Allan (H)
Effeithiau cynnydd mewn datblygu: echdynnu	Sgriniwyd allan yn y cam Strategaeth a Ffefrir ac mae'r casgliad wedi'i 'fabwysiadu' at ddiben yr Aseiad Rheoliadau Cynefinoedd hwn, lle nad oes unrhyw ddeunydd ychwanegol wedi dod i'r amlwg i'r gwrthwyneb.	Sgriniwyd Allan (G)
Effeithiau cynnydd mewn datblygu: Dŵr gwastraff	Dim	Sgriniwyd Allan (J)
Effeithiau cynnydd mewn datblygu: llygredd aer	Mae'r safle o fewn 200m i afon Teifi, ond nid yw'r safle wedi'i nodi fel un sy'n sensitif i newidiadau o ran ansawdd aer ac ystyrir bod lefel y datblygu yn yr ardal hon yn ddigon isel fel na fydd unrhyw effeithiau arwyddocaol tebygol ar ansawdd aer.	Sgriniwyd Allan (H)
Effeithiau cynnydd mewn datblygu: aflonyddwch, llygredd sŵn a golau	Mae'r safle yn agos at Ardal Cadwraeth Arbennig Afon Teifi ond mae ar ochr arall i ffordd o'r safle o fewn y ffurf drefol, ac felly mae'n annhebygol o gael ei ddefnyddio fel cynefin gorffwyso/bridio i ddyfrgwn.	Sgriniwyd Allan (H)
<b>Categori sgrinio cyffredinol:</b>	<b>I: Gallu cael effaith arwyddocaol ar safle yn unigol</b>	

## Llanybydder

Effaith Bosibl	Sylwadau	Categori Sgrinio
<b>Safle: SeC13/h1 -Ger Y Neuadd</b>		
Sylwadau Cyffredinol	Mae'r safle datblygu arfaethedig tua 100m o Ardal Cadwraeth Arbennig Afon Teifi.	
Effeithiau ar yr amgylchedd dyfrol	Mae'r safle 100m o Ardal Cadwraeth Arbennig Afon Teifi. Effeithiau posibl ar ansawdd dŵr yn ystod y cyfnod adeiladu/gweithredol oherwydd dŵr ffo.	Sgriniwyd i Mewn (I)
Effeithiau ar yr amgylchedd morol	Mae Ardal Cadwraeth Arbennig Afon Teifi wedi'i chysylltu'n ofodol ag Ardal Cadwraeth Arbennig Bae Ceredigion/Ardal Cadwraeth Arbennig Ardal Forol Gorllewin Cymru a gallai unrhyw effeithiau ar ansawdd dŵr o ganlyniad i ddŵr ffo yn ystod y cyfnod adeiladu/gweithredu gael effaith i lawr yr afon.	Sgriniwyd i Mewn (I)
Effeithiau ar yr arfordir	Dim	Sgriniwyd Allan (G)
Effeithiau ar rywogaethau symudol	Mae'r safle ychydig o fewn uchafswm tiriogaeth porthianna'r hebog tramor sy'n bridio o Ardal Gwarchodaeth Arbennig Elenydd-Mallaen, sef 18km, ond mae ymhell y tu allan i'r diriogaeth graidd o 2km. Nid ystyrir bod unrhyw gynefin porthianna a gollir o ganlyniad i'r datblygiad hwn yn debygol o gael effaith arwyddocaol ar yr hebog tramor sy'n bridio.  Gallai agosrwydd y safle at gwrs dŵr beri risgiau i ddyfrgwn a allai fod yn yr ardal.	Sgriniwyd i Mewn (I) <i>Yn seiliedig ar y posibilrwydd o effeithiau ar ddyfrgwn.</i>
Effeithiau hamdden	Sgriniwyd allan yn y cam Strategaeth a Ffefrir ac mae'r casgliad wedi'i 'fabwysiadu' at ddiben yr Aseiad Rheoliadau Cynefinoedd hwn, lle nad oes unrhyw ddeunydd ychwanegol wedi dod i'r amlwg i'r gwrthwyneb.	Sgriniwyd Allan (H)
Effeithiau cynnydd mewn datblygu: echdynnu	Sgriniwyd allan yn y cam Strategaeth a Ffefrir ac mae'r casgliad wedi'i 'fabwysiadu' at ddiben yr Aseiad Rheoliadau Cynefinoedd hwn, lle nad oes unrhyw ddeunydd ychwanegol wedi dod i'r amlwg i'r gwrthwyneb.	Sgriniwyd Allan (G)
Effeithiau cynnydd mewn datblygu: Dŵr gwastraff	Dim	Sgriniwyd Allan (J)
Effeithiau cynnydd mewn datblygu: llygredd aer	Mae'r safle o fewn 200m i afon Teifi, ond nid yw'r safle wedi'i nodi fel un sy'n sensitif i newidiadau o ran ansawdd aer ac ystyrir bod lefel y datblygu yn yr ardal hon yn ddigon isel fel na fydd unrhyw effeithiau arwyddocaol tebygol ar ansawdd aer.	Sgriniwyd Allan (H)
Effeithiau cynnydd mewn datblygu: aflonyddwch, llygredd sŵn a golau	Gallai agosrwydd y safle at gwrs dŵr beri risgiau i ddyfrgwn a allai fod yn yr ardal.	Sgriniwyd i Mewn (I)
<b>Categori sgrinio cyffredinol:</b>	<b>I: Gallu cael effaith arwyddocaol ar safle yn unigol</b>	

Effaith Bosibl	Sylwadau	Categori Sgrinio
<b>Safle:</b> SeC13/h2 - Heol y Dderi		
Sylwadau Cyffredinol	Mae'r safle datblygu arfaethedig tua 0.8km o Ardal Cadwraeth Arbennig Afon Teifi ond nid yw wedi'i gysylltu'n ofodol â'r safle	
Effeithiau ar yr amgylchedd dyfrol	Dim. Dim cysylltiad â chwrs dŵr.	Sgriniwyd Allan (G)
Effeithiau ar yr amgylchedd morol	Dim	Sgriniwyd Allan (G)
Effeithiau ar yr arfordir	Dim	Sgriniwyd Allan (G)
Effeithiau ar rywogaethau symudol	<p>Mae'r safle ychydig o fewn uchafswm tiriogaeth porthianna'r hebog tramor sy'n bridio o Ardal Gwarchodaeth Arbennig Elenydd-Mallaen, sef 18km, ond mae ymhell y tu allan i'r diriogaeth graidd o 2km. Nid ystyrir bod y posibilrwydd o golli cynefin o ganlyniad i'r datblygiad hwn yn debygol o gael effaith arwyddocaol ar yr hebog tramor sy'n bridio.</p> <p>Mae'r safle yn agos at gwrs dŵr a allai beri risgiau i ddyfrgwn. Fodd bynnag, mae ar ochr arall i ffordd o'r safle o fewn y ffurf drefol ac felly mae'n annhebygol o gael ei ddefnyddio fel cynefin gorffwyso/bridio.</p>	Sgriniwyd Allan (H)
Effeithiau hamdden	Sgriniwyd allan yn y cam Strategaeth a Ffefrir ac mae'r casgliad wedi'i 'fabwysiadu' at ddiben yr Asesiad Rheoliadau Cynefinoedd hwn, lle nad oes unrhyw ddeunydd ychwanegol wedi dod i'r amlwg i'r gwrthwyneb.	Sgriniwyd Allan (H)
Effeithiau cynnydd mewn datblygu: echdynnu	Sgriniwyd allan yn y cam Strategaeth a Ffefrir ac mae'r casgliad wedi'i 'fabwysiadu' at ddiben yr Asesiad Rheoliadau Cynefinoedd hwn, lle nad oes unrhyw ddeunydd ychwanegol wedi dod i'r amlwg i'r gwrthwyneb.	Sgriniwyd Allan (G)
Effeithiau cynnydd mewn datblygu: Dŵr gwastraff	Dim	Sgriniwyd Allan (J)
Effeithiau cynnydd mewn datblygu: llygredd aer	Nid yw'r safle neu'r seilwaith ffyrdd cysylltiedig o fewn 200m i Safle Ewropeaidd.	Sgriniwyd Allan (G)
Effeithiau cynnydd mewn datblygu: aflonyddwch, llygredd sŵn a golau	Mae'r safle yn agos at gwrs dŵr a allai beri risgiau i ddyfrgwn. Fodd bynnag, mae ar ochr arall i ffordd o'r safle ac felly mae'n annhebygol o gael ei ddefnyddio fel cynefin gorffwyso/bridio.	Sgriniwyd Allan (G)
<b>Categori sgrinio cyffredinol:</b>	<b>K: Dim effeithiau arwyddocaol tebygol naill ai'n unigol neu'n gyfunol â chynlluniau a phrosiectau eraill</b>	



## Pencader

Effaith Bosibl	Sylwadau	Categori Sgrinio
<b>Safle:</b> SeC14/h1- Garej Blossom		
Sylwadau Cyffredinol	Mae'r safle datblygu arfaethedig tua 380m o Ardal Cadwraeth Arbennig Afon Teifi ond nid yw wedi'i gysylltu'n ofodol â'r safle.	
Effeithiau ar yr amgylchedd dyfrol	Dim. Dim cysylltiad â chwrs dŵr.	Sgriniwyd Allan (G)
Effeithiau ar yr amgylchedd morol	Dim	Sgriniwyd Allan (G)
Effeithiau ar yr arfordir	Dim	Sgriniwyd Allan (G)
Effeithiau ar rywogaethau symudol	Mae'r safle yn agos at gwrs dŵr a allai beri risgiau i ddyfrgwn. Fodd bynnag, mae ar ochr arall i ffordd o'r safle ac felly mae'n annhebygol o gael ei ddefnyddio fel cynefin gorffwyso/bridio.	Sgriniwyd Allan (H)
Effeithiau hamdden	Sgriniwyd allan yn y cam Strategaeth a Ffefrir ac mae'r casgliad wedi'i 'fabwysiadu' at ddiben yr Aseiad Rheoliadau Cynefinoedd hwn, lle nad oes unrhyw ddeunydd ychwanegol wedi dod i'r amlwg i'r gwrthwyneb.	Sgriniwyd Allan (H)
Effeithiau cynnydd mewn datblygu: echdynnu	Sgriniwyd allan yn y cam Strategaeth a Ffefrir ac mae'r casgliad wedi'i 'fabwysiadu' at ddiben yr Aseiad Rheoliadau Cynefinoedd hwn, lle nad oes unrhyw ddeunydd ychwanegol wedi dod i'r amlwg i'r gwrthwyneb.	Sgriniwyd Allan (G)
Effeithiau cynnydd mewn datblygu: Dŵr gwastraff	Dim	Sgriniwyd Allan (J)
Effeithiau cynnydd mewn datblygu: llygredd aer	Nid yw'r safle neu'r seilwaith ffyrdd cysylltiedig o fewn 200m i Safle Ewropeaidd.	Sgriniwyd Allan (G)
Effeithiau cynnydd mewn datblygu: aflonyddwch, llygredd sŵn a golau	Mae'r safle yn agos at gwrs dŵr a allai beri risgiau i ddyfrgwn. Fodd bynnag, mae ar ochr arall i ffordd o'r safle ac felly mae'n annhebygol o gael ei ddefnyddio fel cynefin gorffwyso/bridio.	Sgriniwyd Allan (G)
<b>Categori sgrinio cyffredinol:</b>	<b>K: Dim effeithiau arwyddocaol tebygol naill ai'n unigol neu'n gyfunol â chynlluniau a phrosiectau eraill</b>	

Effaith Bosibl	Sylwadau	Categori Sgrinio
<b>Safle:</b> SeC14/h2- Tir ger Maescader		
Sylwadau Cyffredinol	Mae'r safle datblygu arfaethedig tua 400m o Ardal Cadwraeth Arbennig Afon Teifi ond nid yw wedi'i gysylltu'n ofodol â'r safle.	
Effeithiau ar yr amgylchedd dyfrol	Dim. Dim cysylltiad â chwrs dŵr.	Sgriniwyd Allan (G)
Effeithiau ar yr amgylchedd morol	Dim	Sgriniwyd Allan (G)
Effeithiau ar yr arfordir	Dim	Sgriniwyd Allan (G)
Effeithiau ar rywogaethau symudol	Mae'r safle yn agos at gwrs dŵr a allai beri risgiau i ddyfrgwn. Fodd bynnag, mae ar ochr arall i ffordd o'r safle ac felly mae'n annhebygol o gael ei ddefnyddio fel cynefin gorffwyso/bridio.	Sgriniwyd Allan (H)
Effeithiau hamdden	Sgriniwyd allan yn y cam Strategaeth a Ffefrir ac mae'r casgliad wedi'i 'fabwysiadu' at ddiben yr Asesiad Rheoliadau Cynefinoedd hwn, lle nad oes unrhyw ddeunydd ychwanegol wedi dod i'r amlwg i'r gwrthwyneb.	Sgriniwyd Allan (H)
Effeithiau cynnydd mewn datblygu: echdynnu	Sgriniwyd allan yn y cam Strategaeth a Ffefrir ac mae'r casgliad wedi'i 'fabwysiadu' at ddiben yr Asesiad Rheoliadau Cynefinoedd hwn, lle nad oes unrhyw ddeunydd ychwanegol wedi dod i'r amlwg i'r gwrthwyneb.	Sgriniwyd Allan (G)
Effeithiau cynnydd mewn datblygu: Dŵr gwastraff	Dim	Sgriniwyd Allan (J)
Effeithiau cynnydd mewn datblygu: llygredd aer	Nid yw'r safle neu'r seilwaith ffyrdd cysylltiedig o fewn 200m i Safle Ewropeaidd.	Sgriniwyd Allan (G)
Effeithiau cynnydd mewn datblygu: aflonyddwch, llygredd sŵn a golau	Mae'r safle yn agos at gwrs dŵr a allai beri risgiau i ddyfrgwn. Fodd bynnag, mae ar ochr arall i ffordd o'r safle ac felly mae'n annhebygol o gael ei ddefnyddio fel cynefin gorffwyso/bridio.	Sgriniwyd Allan (G)
<b>Categori sgrinio cyffredinol:</b>	<b>K: Dim effeithiau arwyddocaol tebygol naill ai'n unigol neu'n gyfunol â chynlluniau a phrosiectau eraill</b>	

Effaith Bosibl	Sylwadau	Categori Sgrinio
<b>Safle:</b> SeC14/h3- Glanawmor		
Sylwadau Cyffredinol	Mae'r safle datblygu arfaethedig tua 175m o Ardal Cadwraeth Arbennig Afon Teifi ond nid yw wedi'i gysylltu'n ofodol â'r safle.	
Effeithiau ar yr amgylchedd dyfrol	Dim. Dim cysylltiad â chwrs dŵr.	Sgriniwyd Allan (G)
Effeithiau ar yr amgylchedd morol	Dim	Sgriniwyd Allan (G)
Effeithiau ar yr arfordir	Dim	Sgriniwyd Allan (G)
Effeithiau ar rywogaethau symudol	Dim	Sgriniwyd Allan (H)
Effeithiau hamdden	Sgriniwyd allan yn y cam Strategaeth a Ffefrir ac mae'r casgliad wedi'i 'fabwysiadu' at ddiben yr Asesiad Rheoliadau Cynefinoedd hwn, lle nad oes unrhyw ddeunydd ychwanegol wedi dod i'r amlwg i'r gwrthwyneb.	Sgriniwyd Allan (H)
Effeithiau cynnydd mewn datblygu: echdynnu	Sgriniwyd allan yn y cam Strategaeth a Ffefrir ac mae'r casgliad wedi'i 'fabwysiadu' at ddiben yr Asesiad Rheoliadau Cynefinoedd hwn, lle nad oes unrhyw ddeunydd ychwanegol wedi dod i'r amlwg i'r gwrthwyneb.	Sgriniwyd Allan (G)
Effeithiau cynnydd mewn datblygu: Dŵr gwastraff	Dim	Sgriniwyd Allan (J)
Effeithiau cynnydd mewn datblygu: llygredd aer	Nid yw'r safle neu'r seilwaith ffyrdd cysylltiedig o fewn 200m i Safle Ewropeaidd.	Sgriniwyd Allan (G)
Effeithiau cynnydd mewn datblygu: aflonyddwch, llygredd sŵn a golau	Dim	Sgriniwyd Allan (G)
<b>Categori sgrinio cyffredinol:</b>	<b>K: Dim effeithiau arwyddocaol tebygol naill ai'n unigol neu'n gyfunol â chynlluniau a phrosiectau eraill</b>	

<b>Effaith Bosibl</b>	<b>Sylwadau</b>	<b>Categori Sgrinio</b>
<b>Safle: SeC14/h4- Bro'r Hen Wŵr</b>		
Sylwadau Cyffredinol	Mae'r safle datblygu arfaethedig yn union gerllaw Ardal Cadwraeth Arbennig Afon Teifi.	
Effeithiau ar yr amgylchedd dyfrol	Mae'r safle o fewn 10m i Nant Gran sy'n llifo i afon Teifi tua 100m i lawr yr afon o Ardal Cadwraeth Arbennig Afon Teifi. Effeithiau posibl ar ansawdd dŵr yn ystod y cyfnod adeiladu/gweithredol oherwydd dŵr ffo.	Sgriniwyd i Mewn (I)
Effeithiau ar yr amgylchedd morol	Mae Ardal Cadwraeth Arbennig Afon Teifi wedi'i chysylltu'n ofodol ag Ardal Cadwraeth Arbennig Bae Ceredigion/Ardal Cadwraeth Arbennig Ardal Forol Gorllewin Cymru a gallai unrhyw effeithiau ar ansawdd dŵr o ganlyniad i ddŵr ffo yn ystod y cyfnod adeiladu/gweithredu gael effaith i lawr yr afon.	Sgriniwyd i Mewn (I)
Effeithiau ar yr arfordir	Dim	Sgriniwyd Allan (G)
Effeithiau ar rywogaethau symudol	Gallai agosrwydd y safle at gwrs dŵr beri risgiau i ddyfrgwn a allai fod yn yr ardal.	Sgriniwyd i Mewn (I)
Effeithiau hamdden	Sgriniwyd allan yn y cam Strategaeth a Ffefrir ac mae'r casgliad wedi'i 'fabwysiadu' at ddiben yr Aseiad Rheoliadau Cynefinoedd hwn, lle nad oes unrhyw ddeunydd ychwanegol wedi dod i'r amlwg i'r gwrthwyneb.	Sgriniwyd Allan (H)
Effeithiau cynnydd mewn datblygu: echdynnu	Sgriniwyd allan yn y cam Strategaeth a Ffefrir ac mae'r casgliad wedi'i 'fabwysiadu' at ddiben yr Aseiad Rheoliadau Cynefinoedd hwn, lle nad oes unrhyw ddeunydd ychwanegol wedi dod i'r amlwg i'r gwrthwyneb.	Sgriniwyd Allan (G)
Effeithiau cynnydd mewn datblygu: Dŵr gwastraff	Dim	Sgriniwyd Allan (J)
Effeithiau cynnydd mewn datblygu: llygredd aer	Nid yw'r safle neu'r seilwaith ffyrdd cysylltiedig o fewn 200m i Safle Ewropeaidd.	Sgriniwyd Allan (G)
Effeithiau cynnydd mewn datblygu: aflonyddwch, llygredd sŵn a golau	Gallai agosrwydd y safle at gwrs dŵr beri risgiau i ddyfrgwn a allai fod yn yr ardal.	Sgriniwyd i Mewn (I)
<b>Categori sgrinio cyffredinol:</b>	<b>I: Gallu cael effaith arwyddocaol ar safle yn unigol</b>	

### Haen 3: Dre-fach/Felindre

Effaith Bosibl	Sylwadau	Categori Sgrinio
<b>Safle:</b> SuV31/h1- Parc Puw		
Sylwadau Cyffredinol	Mae'r safle datblygu arfaethedig tua 1.2km o Ardal Cadwraeth Arbennig Afon Teifi ond nid yw wedi'i gysylltu'n ofodol â'r safle.	
Effeithiau ar yr amgylchedd dyfrol	Dim. Dim cysylltiad â chwrs dŵr.	Sgriniwyd Allan (G)
Effeithiau ar yr amgylchedd morol	Dim	Sgriniwyd Allan (G)
Effeithiau ar yr arfordir	Dim	Sgriniwyd Allan (G)
Effeithiau ar rywogaethau symudol	Mae'r safle yn agos at gwrs dŵr a allai beri risgiau i ddyfrgwn. Fodd bynnag, mae ar ochr arall i ffordd o'r safle o fewn y ffurf drefol ac felly mae'n annhebygol o gael ei ddefnyddio fel cynefin gorffwyso/bridio.	Sgriniwyd Allan (G)
Effeithiau hamdden	Sgriniwyd allan yn y cam Strategaeth a Ffefrir ac mae'r casgliad wedi'i 'fabwysiadu' at ddiben yr Aseiad Rheoliadau Cynefinoedd hwn, lle nad oes unrhyw ddeunydd ychwanegol wedi dod i'r amlwg i'r gwrthwyneb.	Sgriniwyd Allan (H)
Effeithiau cynnydd mewn datblygu: echdynnu	Sgriniwyd allan yn y cam Strategaeth a Ffefrir ac mae'r casgliad wedi'i 'fabwysiadu' at ddiben yr Aseiad Rheoliadau Cynefinoedd hwn, lle nad oes unrhyw ddeunydd ychwanegol wedi dod i'r amlwg i'r gwrthwyneb.	Sgriniwyd Allan (G)
Effeithiau cynnydd mewn datblygu: Dŵr gwastraff	Dim	Sgriniwyd Allan (J)
Effeithiau cynnydd mewn datblygu: llygredd aer	Nid yw'r safle neu'r seilwaith ffyrdd cysylltiedig o fewn 200m i Safle Ewropeaidd.	Sgriniwyd Allan (G)
Effeithiau cynnydd mewn datblygu: aflonyddwch, llygredd sŵn a golau	Mae'r safle yn agos at gwrs dŵr a allai beri risgiau i ddyfrgwn. Fodd bynnag, mae ar ochr arall i ffordd o'r safle ac felly mae'n annhebygol o gael ei ddefnyddio fel cynefin gorffwyso/bridio.	Sgriniwyd Allan (G)
<b>Categori sgrinio cyffredinol:</b>	<b>K: Dim effeithiau arwyddocaol tebygol naill ai'n unigol neu'n gyfunol â chynlluniau a phrosiectau eraill</b>	

Effaith Bosibl	Sylwadau	Categori Sgrinio
<b>Safle:</b> SuV31/h2- Parc Meirios		
Sylwadau Cyffredinol	Mae'r safle datblygu arfaethedig tua 1.2km o Ardal Cadwraeth Arbennig Afon Teifi ond nid yw wedi'i gysylltu'n ofodol â'r safle.	
Effeithiau ar yr amgylchedd dyfrol	Dim. Dim cysylltiad â chwrs dŵr.	Sgriniwyd Allan (G)
Effeithiau ar yr amgylchedd morol	Dim	Sgriniwyd Allan (G)
Effeithiau ar yr arfordir	Dim	Sgriniwyd Allan (G)
Effeithiau ar rywogaethau symudol	Mae'r safle yn agos at gwrs dŵr a allai beri risgiau i ddyfrgwn. Fodd bynnag, mae ar ochr arall i ffordd o'r safle o fewn y ffurf drefol ac felly mae'n annhebygol o gael ei ddefnyddio fel cynefin gorffwyso/bridio.	Sgriniwyd Allan (G)
Effeithiau hamdden	Sgriniwyd allan yn y cam Strategaeth a Ffefrir ac mae'r casgliad wedi'i 'fabwysiadu' at ddiben yr Asesiad Rheoliadau Cynefinoedd hwn, lle nad oes unrhyw ddeunydd ychwanegol wedi dod i'r amlwg i'r gwrthwyneb.	Sgriniwyd Allan (H)
Effeithiau cynnydd mewn datblygu: echdynnu	Sgriniwyd allan yn y cam Strategaeth a Ffefrir ac mae'r casgliad wedi'i 'fabwysiadu' at ddiben yr Asesiad Rheoliadau Cynefinoedd hwn, lle nad oes unrhyw ddeunydd ychwanegol wedi dod i'r amlwg i'r gwrthwyneb.	Sgriniwyd Allan (G)
Effeithiau cynnydd mewn datblygu: Dŵr gwastraff	Dim	Sgriniwyd Allan (J)
Effeithiau cynnydd mewn datblygu: llygredd aer	Nid yw'r safle neu'r seilwaith ffyrdd cysylltiedig o fewn 200m i Safle Ewropeaidd.	Sgriniwyd Allan (G)
Effeithiau cynnydd mewn datblygu: aflonyddwch, llygredd sŵn a golau	Mae'r safle yn agos at gwrs dŵr a allai beri risgiau i ddyfrgwn. Fodd bynnag, mae ar ochr arall i ffordd o'r safle o fewn y ffurf drefol ac felly mae'n annhebygol o gael ei ddefnyddio fel cynefin gorffwyso/bridio.	Sgriniwyd Allan (G)
<b>Categori sgrinio cyffredinol:</b>	<b>K: Dim effeithiau arwyddocaol tebygol naill ai'n unigol neu'n gyfunol â chynlluniau a phrosiectau eraill</b>	

## Llangeler

Effaith Bosibl	Sylwadau	Categori Sgrinio
<b>Safle:</b> SuV33/h1- Tir gyferbyn â Brogeler		
Sylwadau Cyffredinol	Mae'r safle datblygu arfaethedig tua 400m o Ardal Cadwraeth Arbennig Afon Teifi ond nid yw wedi'i gysylltu'n ofodol â'r safle.	
Effeithiau ar yr amgylchedd dyfrol	Dim. Dim cysylltiad â chwrs dŵr.	Sgriniwyd Allan (G)
Effeithiau ar yr amgylchedd morol	Dim	Sgriniwyd Allan (G)
Effeithiau ar yr arfordir	Dim	Sgriniwyd Allan (G)
Effeithiau ar rywogaethau symudol	Dim	Sgriniwyd Allan (G)
Effeithiau hamdden	Sgriniwyd allan yn y cam Strategaeth a Ffefrir ac mae'r casgliad wedi'i 'fabwysiadu' at ddiben yr Aseiad Rheoliadau Cynefinoedd hwn, lle nad oes unrhyw ddeunydd ychwanegol wedi dod i'r amlwg i'r gwrthwyneb.	Sgriniwyd Allan (H)
Effeithiau cynnydd mewn datblygu: echdynnu	Sgriniwyd allan yn y cam Strategaeth a Ffefrir ac mae'r casgliad wedi'i 'fabwysiadu' at ddiben yr Aseiad Rheoliadau Cynefinoedd hwn, lle nad oes unrhyw ddeunydd ychwanegol wedi dod i'r amlwg i'r gwrthwyneb.	Sgriniwyd Allan (G)
Effeithiau cynnydd mewn datblygu: Dŵr gwastraff	Dim	Sgriniwyd Allan (J)
Effeithiau cynnydd mewn datblygu: llygredd aer	Nid yw'r safle neu'r seilwaith ffyrdd cysylltiedig o fewn 200m i Safle Ewropeaidd.	Sgriniwyd Allan (G)
Effeithiau cynnydd mewn datblygu: aflonyddwch, llygredd sŵn a golau	Dim	Sgriniwyd Allan (G)
<b>Categori sgrinio cyffredinol:</b>	<b>K: Dim effeithiau arwyddocaol tebygol naill ai'n unigol neu'n gyfunol â chynlluniau a phrosiectau eraill</b>	

## Pentre-cwrt

Effaith Bosibl	Sylwadau	Categori Sgrinio
<b>Safle:</b> SuV34/h1- Tir yn ffinio â Brynywawr		
Sylwadau Cyffredinol	Mae'r safle datblygu arfaethedig tua 550m o Ardal Cadwraeth Arbennig Afon Teifi ond nid yw wedi'i gysylltu'n ofodol â'r safle.	
Effeithiau ar yr amgylchedd dyfrol	Dim. Dim cysylltiad â chwrs dŵr.	Sgriniwyd Allan (G)
Effeithiau ar yr amgylchedd morol	Dim	Sgriniwyd Allan (G)
Effeithiau ar yr arfordir	Dim	Sgriniwyd Allan (G)
Effeithiau ar rywogaethau symudol	Dim	Sgriniwyd Allan (G)
Effeithiau hamdden	Sgriniwyd allan yn y cam Strategaeth a Ffefrir ac mae'r casgliad wedi'i 'fabwysiadu' at ddiben yr Asesiad Rheoliadau Cynefinoedd hwn, lle nad oes unrhyw ddeunydd ychwanegol wedi dod i'r amlwg i'r gwrthwyneb.	Sgriniwyd Allan (H)
Effeithiau cynnydd mewn datblygu: echdynnu	Sgriniwyd allan yn y cam Strategaeth a Ffefrir ac mae'r casgliad wedi'i 'fabwysiadu' at ddiben yr Asesiad Rheoliadau Cynefinoedd hwn, lle nad oes unrhyw ddeunydd ychwanegol wedi dod i'r amlwg i'r gwrthwyneb.	Sgriniwyd Allan (G)
Effeithiau cynnydd mewn datblygu: Dŵr gwastraff	Dim	Sgriniwyd Allan (J)
Effeithiau cynnydd mewn datblygu: llygredd aer	Nid yw'r safle neu'r seilwaith ffyrdd cysylltiedig o fewn 200m i Safle Ewropeaidd.	Sgriniwyd Allan (G)
Effeithiau cynnydd mewn datblygu: aflonyddwch, llygredd sŵn a golau	Dim	Sgriniwyd Allan (G)
<b>Categori sgrinio cyffredinol:</b>	<b>K: Dim effeithiau arwyddocaol tebygol naill ai'n unigol neu'n gyfunol â chynlluniau a phrosiectau eraill</b>	



## Saron/Rhos

Effaith Bosibl	Sylwadau	Categori Sgrinio
<b>Safle:</b> SuV35/h1 - Tir ger Arwynfa		
Sylwadau Cyffredinol	Mae'r safle datblygu arfaethedig tua 1.4km o Ardal Cadwraeth Arbennig Afon Teifi ac nid yw wedi'i gysylltu'n ofodol â'r safle. Ar bellteroedd o'r fath, mae effeithiau lleol sy'n gysylltiedig ag agosrwydd datblygiad yn annhebygol.	
Effeithiau ar yr amgylchedd dyfrol	Dim. Dim cysylltiad â chwrs dŵr.	Sgriniwyd Allan (G)
Effeithiau ar yr amgylchedd morol	Dim	Sgriniwyd Allan (G)
Effeithiau ar yr arfordir	Dim	Sgriniwyd Allan (G)
Effeithiau ar rywogaethau symudol	Dim	Sgriniwyd Allan (G)
Effeithiau hamdden	Sgriniwyd allan yn y cam Strategaeth a Ffefrir ac mae'r casgliad wedi'i 'fabwysiadu' at ddiben yr Asesiad Rheoliadau Cynefinoedd hwn, lle nad oes unrhyw ddeunydd ychwanegol wedi dod i'r amlwg i'r gwrthwyneb.	Sgriniwyd Allan (H)
Effeithiau cynnydd mewn datblygu: echdynnu	Sgriniwyd allan yn y cam Strategaeth a Ffefrir ac mae'r casgliad wedi'i 'fabwysiadu' at ddiben yr Asesiad Rheoliadau Cynefinoedd hwn, lle nad oes unrhyw ddeunydd ychwanegol wedi dod i'r amlwg i'r gwrthwyneb.	Sgriniwyd Allan (G)
Effeithiau cynnydd mewn datblygu: Dŵr gwastraff	Dim	Sgriniwyd Allan (J)
Effeithiau cynnydd mewn datblygu: llygredd aer	Nid yw'r safle neu'r seilwaith ffyrdd cysylltiedig o fewn 200m i Safle Ewropeaidd.	Sgriniwyd Allan (G)
Effeithiau cynnydd mewn datblygu: aflonyddwch, llygredd sŵn a golau	Dim	Sgriniwyd Allan (G)
<b>Categori sgrinio cyffredinol:</b>	<b>K: Dim effeithiau arwyddocaol tebygol naill ai'n unigol neu'n gyfunol â chynlluniau a phrosiectau eraill</b>	

## Llanllwni

Effaith Bosibl	Sylwadau	Categori Sgrinio
<b>Safle:</b> SuV36/h1 – Cae Pensarn Helen		
Sylwadau Cyffredinol	Mae'r safle datblygu arfaethedig tua 1.9km o Ardal Cadwraeth Arbennig Afon Teifi ac nid yw wedi'i gysylltu'n ofodol â'r safle. Ar bellteroedd o'r fath, mae effeithiau lleol sy'n gysylltiedig ag agosrwydd datblygiad yn annhebygol.	
Effeithiau ar yr amgylchedd dyfrol	Dim. Dim cysylltiad â chwrs dŵr.	Sgriniwyd Allan (G)
Effeithiau ar yr amgylchedd morol	Dim	Sgriniwyd Allan (G)
Effeithiau ar yr arfordir	Dim	Sgriniwyd Allan (G)
Effeithiau ar rywogaethau symudol	Dim	Sgriniwyd Allan (G)
Effeithiau hamdden	Sgriniwyd allan yn y cam Strategaeth a Ffefrir ac mae'r casgliad wedi'i 'fabwysiadu' at ddiben yr Asesiad Rheoliadau Cynefinoedd hwn, lle nad oes unrhyw ddeunydd ychwanegol wedi dod i'r amlwg i'r gwrthwyneb.	Sgriniwyd Allan (H)
Effeithiau cynnydd mewn datblygu: echdynnu	Sgriniwyd allan yn y cam Strategaeth a Ffefrir ac mae'r casgliad wedi'i 'fabwysiadu' at ddiben yr Asesiad Rheoliadau Cynefinoedd hwn, lle nad oes unrhyw ddeunydd ychwanegol wedi dod i'r amlwg i'r gwrthwyneb.	Sgriniwyd Allan (G)
Effeithiau cynnydd mewn datblygu: Dŵr gwastraff	Dim	Sgriniwyd Allan (J)
Effeithiau cynnydd mewn datblygu: llygredd aer	Nid yw'r safle neu'r seilwaith ffyrdd cysylltiedig o fewn 200m i Safle Ewropeaidd.	Sgriniwyd Allan (G)
Effeithiau cynnydd mewn datblygu: aflonyddwch, llygredd sŵn a golau	Dim	Sgriniwyd Allan (G)
<b>Categori sgrinio cyffredinol:</b>	<b>K: Dim effeithiau arwyddocaol tebygol naill ai'n unigol neu'n gyfunol â chynlluniau a phrosiectau eraill</b>	

Effaith Bosibl	Sylwadau	Categori Sgrinio
<b>Safle:</b> SuV36/h2 –Tir ym Mryndulais		
Sylwadau Cyffredinol	Mae'r safle datblygu arfaethedig tua 2.1km o Ardal Cadwraeth Arbennig Afon Teifi ac nid yw wedi'i gysylltu'n ofodol â'r safle. Ar bellteroedd o'r fath, mae effeithiau lleol sy'n gysylltiedig ag agosrwydd datblygiad yn annhebygol.	
Effeithiau ar yr amgylchedd dyfrol	Dim. Dim cysylltiad â chwrs dŵr.	Sgriniwyd Allan (G)
Effeithiau ar yr amgylchedd morol	Dim	Sgriniwyd Allan (G)
Effeithiau ar yr arfordir	Dim	Sgriniwyd Allan (G)
Effeithiau ar rywogaethau symudol	Dim	Sgriniwyd Allan (G)
Effeithiau hamdden	Sgriniwyd allan yn y cam Strategaeth a Ffefrir ac mae'r casgliad wedi'i 'fabwysiadu' at ddiben yr Aseiad Rheoliadau Cynefinoedd hwn, lle nad oes unrhyw ddeunydd ychwanegol wedi dod i'r amlwg i'r gwrthwyneb.	Sgriniwyd Allan (H)
Effeithiau cynnydd mewn datblygu: echdynnu	Sgriniwyd allan yn y cam Strategaeth a Ffefrir ac mae'r casgliad wedi'i 'fabwysiadu' at ddiben yr Aseiad Rheoliadau Cynefinoedd hwn, lle nad oes unrhyw ddeunydd ychwanegol wedi dod i'r amlwg i'r gwrthwyneb.	Sgriniwyd Allan (G)
Effeithiau cynnydd mewn datblygu: Dŵr gwastraff	Dim	Sgriniwyd Allan (J)
Effeithiau cynnydd mewn datblygu: llygredd aer	Nid yw'r safle neu'r seilwaith ffyrdd cysylltiedig o fewn 200m i Safle Ewropeaidd.	Sgriniwyd Allan (G)
Effeithiau cynnydd mewn datblygu: aflonyddwch, llygredd sŵn a golau	Dim	Sgriniwyd Allan (G)
<b>Categori sgrinio cyffredinol:</b>	<b>K: Dim effeithiau arwyddocaol tebygol naill ai'n unigol neu'n gyfunol â chynlluniau a phrosiectau eraill</b>	

## Cwm-ann

Effaith Bosibl	Sylwadau	Categori Sgrinio
<b>Safle:</b> SuV37/h1 –Y tu ôl i Swyddfa'r Post		
Sylwadau Cyffredinol	Mae'r safle datblygu arfaethedig tua 2.1km o Ardal Cadwraeth Arbennig Afon Teifi ac nid yw wedi'i gysylltu'n ofodol â'r safle. Ar bellteroedd o'r fath, mae effeithiau lleol sy'n gysylltiedig ag agosrwydd datblygiad yn annhebygol.	
Effeithiau ar yr amgylchedd dyfrol	Dim. Dim cysylltiad â chwrs dŵr.	Sgriniwyd Allan (G)
Effeithiau ar yr amgylchedd morol	Dim	Sgriniwyd Allan (G)
Effeithiau ar yr arfordir	Dim	Sgriniwyd Allan (G)
Effeithiau ar rywogaethau symudol	Mae'r safle ychydig o fewn uchafswm tiriogaeth porthianna'r hebog tramor sy'n bridio o Ardal Gwarchodaeth Arbennig Elenydd-Mallaen, sef 18km, ond mae ymhell y tu allan i'r diriogaeth graidd o 2km. Nid ystyrir bod unrhyw gynefin porthianna a gollir o bosibl o ganlyniad i'r datblygiad hwn yn debygol o gael effaith arwyddocaol ar yr hebog tramor sy'n bridio.	Sgriniwyd Allan (H)
Effeithiau hamdden	Sgriniwyd allan yn y cam Strategaeth a Ffefrir ac mae'r casgliad wedi'i 'fabwysiadu' at ddiben yr Asesiad Rheoliadau Cynefinoedd hwn, lle nad oes unrhyw ddeunydd ychwanegol wedi dod i'r amlwg i'r gwrthwyneb.	Sgriniwyd Allan (H)
Effeithiau cynnydd mewn datblygu: echdynnu	Sgriniwyd allan yn y cam Strategaeth a Ffefrir ac mae'r casgliad wedi'i 'fabwysiadu' at ddiben yr Asesiad Rheoliadau Cynefinoedd hwn, lle nad oes unrhyw ddeunydd ychwanegol wedi dod i'r amlwg i'r gwrthwyneb.	Sgriniwyd Allan (G)
Effeithiau cynnydd mewn datblygu: Dŵr gwastraff	Dim	Sgriniwyd Allan (J)
Effeithiau cynnydd mewn datblygu: llygredd aer	Nid yw'r safle neu'r seilwaith ffyrdd cysylltiedig o fewn 200m i Safle Ewropeaidd.	Sgriniwyd Allan (G)
Effeithiau cynnydd mewn datblygu: aflonyddwch, llygredd sŵn a golau	Dim	Sgriniwyd Allan (G)
<b>Categori sgrinio cyffredinol:</b>	<b>K: Dim effeithiau arwyddocaol tebygol naill ai'n unigol neu'n gyfunol â chynlluniau a phrosiectau eraill</b>	

Effaith Bosibl	Sylwadau	Categori Sgrinio
<b>Safle:</b> SuV37/h2 –Tir i'r de o Gae Coedmor		
Sylwadau Cyffredinol	Mae'r safle datblygu arfaethedig tua 1.1km o Ardal Cadwraeth Arbennig Afon Teifi ac nid yw wedi'i gysylltu'n ofodol â'r safle. Ar bellteroedd o'r fath, mae effeithiau lleol sy'n gysylltiedig ag agosrwydd datblygiad yn annhebygol.	
Effeithiau ar yr amgylchedd dyfrol	Dim. Dim cysylltiad â chwrs dŵr.	Sgriniwyd Allan (G)
Effeithiau ar yr amgylchedd morol	Dim	Sgriniwyd Allan (G)
Effeithiau ar yr arfordir	Dim	Sgriniwyd Allan (G)
Effeithiau ar rywogaethau symudol	Mae'r safle ychydig o fewn uchafswm tiriogaeth porthianna'r hebog tramor sy'n bridio o Ardal Gwarchodaeth Arbennig Elenydd-Mallaen, sef 18km, ond mae ymhell y tu allan i'r diriogaeth graidd o 2km. Nid ystyrir bod y posibilrwydd o golli cynefin o ganlyniad i'r datblygiad hwn yn debygol o gael effaith arwyddocaol ar yr hebog tramor sy'n bridio.	Sgriniwyd Allan (H)
Effeithiau hamdden	Sgriniwyd allan yn y cam Strategaeth a Ffefrir ac mae'r casgliad wedi'i 'fabwysiadu' at ddiben yr Asesiad Rheoliadau Cynefinoedd hwn, lle nad oes unrhyw ddeunydd ychwanegol wedi dod i'r amlwg i'r gwrthwyneb.	Sgriniwyd Allan (H)
Effeithiau cynnydd mewn datblygu: echdynnu	Sgriniwyd allan yn y cam Strategaeth a Ffefrir ac mae'r casgliad wedi'i 'fabwysiadu' at ddiben yr Asesiad Rheoliadau Cynefinoedd hwn, lle nad oes unrhyw ddeunydd ychwanegol wedi dod i'r amlwg i'r gwrthwyneb.	Sgriniwyd Allan (G)
Effeithiau cynnydd mewn datblygu: Dŵr gwastraff	Dim	Sgriniwyd Allan (J)
Effeithiau cynnydd mewn datblygu: llygredd aer	Nid yw'r safle neu'r seilwaith ffyrdd cysylltiedig o fewn 200m i Safle Ewropeaidd.	Sgriniwyd Allan (G)
Effeithiau cynnydd mewn datblygu: aflonyddwch, llygredd sŵn a golau	Dim	Sgriniwyd Allan (G)
<b>Categori sgrinio cyffredinol:</b>	<b>K: Dim effeithiau arwyddocaol tebygol naill ai'n unigol neu'n gyfunol â chynlluniau a phrosiectau eraill</b>	

Effaith Bosibl	Sylwadau	Categori Sgrinio
<b>Safle:</b> SuV37/h3 –Tir ger Lleinau		
Sylwadau Cyffredinol	Mae'r safle datblygu arfaethedig tua 1.1km o Ardal Cadwraeth Arbennig Afon Teifi ac nid yw wedi'i gysylltu'n ofodol â'r safle. Ar bellteroedd o'r fath, mae effeithiau lleol sy'n gysylltiedig ag agosrwydd datblygiad yn annhebygol.	
Effeithiau ar yr amgylchedd dyfrol	Dim. Dim cysylltiad â chwrs dŵr.	Sgriniwyd Allan (G)
Effeithiau ar yr amgylchedd morol	Dim	Sgriniwyd Allan (G)
Effeithiau ar yr arfordir	Dim	Sgriniwyd Allan (G)
Effeithiau ar rywogaethau symudol	Mae'r safle ychydig o fewn uchafswm tiriogaeth porthianna'r hebog tramor sy'n bridio o Ardal Gwarchodaeth Arbennig Elenydd-Mallaen, sef 18km, ond mae ymhell y tu allan i'r diriogaeth graidd o 2km. Nid ystyrir bod y posibilrwydd o golli cynefin o ganlyniad i'r datblygiad hwn yn debygol o gael effaith arwyddocaol ar yr hebog tramor sy'n bridio.	Sgriniwyd Allan (H)
Effeithiau hamdden	Sgriniwyd allan yn y cam Strategaeth a Ffefrir ac mae'r casgliad wedi'i 'fabwysiadu' at ddiben yr Aseiad Rheoliadau Cynefinoedd hwn, lle nad oes unrhyw ddeunydd ychwanegol wedi dod i'r amlwg i'r gwrthwyneb.	Sgriniwyd Allan (H)
Effeithiau cynnydd mewn datblygu: echdynnu	Sgriniwyd allan yn y cam Strategaeth a Ffefrir ac mae'r casgliad wedi'i 'fabwysiadu' at ddiben yr Aseiad Rheoliadau Cynefinoedd hwn, lle nad oes unrhyw ddeunydd ychwanegol wedi dod i'r amlwg i'r gwrthwyneb.	Sgriniwyd Allan (G)
Effeithiau cynnydd mewn datblygu: Dŵr gwastraff	Dim	Sgriniwyd Allan (J)
Effeithiau cynnydd mewn datblygu: llygredd aer	Nid yw'r safle neu'r seilwaith ffyrdd cysylltiedig o fewn 200m i Safle Ewropeaidd.	Sgriniwyd Allan (G)
Effeithiau cynnydd mewn datblygu: aflonyddwch, llygredd sŵn a golau	Dim	Sgriniwyd Allan (G)
<b>Categori sgrinio cyffredinol:</b>	<b>K: Dim effeithiau arwyddocaol tebygol naill ai'n unigol neu'n gyfunol â chynlluniau a phrosiectau eraill</b>	

## Capel Iwan

Effaith Bosibl	Sylwadau	Categori Sgrinio
<b>Safle:</b> SuV38/h1 – Maes Y Bryn		
Sylwadau Cyffredinol	Mae'r safle datblygu arfaethedig tua 600m o Ardal Cadwraeth Arbennig Afon Teifi ac nid yw wedi'i gysylltu'n ofodol â'r safle. Ar bellteroedd o'r fath, mae effeithiau lleol sy'n gysylltiedig ag agosrwydd datblygiad yn annhebygol	
Effeithiau ar yr amgylchedd dyfrol	Dim. Dim cysylltiad â chwrs dŵr.	Sgriniwyd Allan (G)
Effeithiau ar yr amgylchedd morol	Dim	Sgriniwyd Allan (G)
Effeithiau ar yr arfordir	Dim	Sgriniwyd Allan (G)
Effeithiau ar rywogaethau symudol	Mae'r safle ychydig o fewn uchafswm tiriogaeth porthianna'r Ystlum Du, sef 16km, ond mae ymhell y tu allan i'r diriogaeth graidd o 2km. Nid ystyrir bod y posibilrwydd o golli cynefin o ganlyniad i'r datblygiad hwn yn debygol o gael effaith arwyddocaol ar yr ystlum du.	Sgriniwyd Allan (H)
Effeithiau hamdden	Sgriniwyd allan yn y cam Strategaeth a Ffefrir ac mae'r casgliad wedi'i 'fabwysiadu' at ddiben yr Aseiad Rheoliadau Cynefinoedd hwn, lle nad oes unrhyw ddeunydd ychwanegol wedi dod i'r amlwg i'r gwrthwyneb.	Sgriniwyd Allan (H)
Effeithiau cynnydd mewn datblygu: echdynnu	Sgriniwyd allan yn y cam Strategaeth a Ffefrir ac mae'r casgliad wedi'i 'fabwysiadu' at ddiben yr Aseiad Rheoliadau Cynefinoedd hwn, lle nad oes unrhyw ddeunydd ychwanegol wedi dod i'r amlwg i'r gwrthwyneb.	Sgriniwyd Allan (G)
Effeithiau cynnydd mewn datblygu: Dŵr gwastraff	Dim	Sgriniwyd Allan (J)
Effeithiau cynnydd mewn datblygu: llygredd aer	Nid yw'r safle neu'r seilwaith ffyrdd cysylltiedig o fewn 200m i Safle Ewropeaidd.	Sgriniwyd Allan (G)
Effeithiau cynnydd mewn datblygu: aflonyddwch, llygredd sŵn a golau	Dim	Sgriniwyd Allan (G)
<b>Categori sgrinio cyffredinol:</b>	<b>K: Dim effeithiau arwyddocaol tebygol naill ai'n unigol neu'n gyfunol â chynlluniau a phrosiectau eraill</b>	

Effaith Bosibl	Sylwadau	Categori Sgrinio
<b>Safle:</b> SuV38/h2 –Tir ger Brynglas		
Sylwadau Cyffredinol	Mae'r safle datblygu arfaethedig tua 1.5km o Ardal Cadwraeth Arbennig Afon Teifi ac nid yw wedi'i gysylltu'n ofodol â'r safle. Ar bellteroedd o'r fath, mae effeithiau lleol sy'n gysylltiedig ag agosrwydd datblygiad yn annhebygol.	
Effeithiau ar yr amgylchedd dyfrol	Dim. Dim cysylltiad â chwrs dŵr.	Sgriniwyd Allan (G)
Effeithiau ar yr amgylchedd morol	Dim	Sgriniwyd Allan (G)
Effeithiau ar yr arfordir	Dim	Sgriniwyd Allan (G)
Effeithiau ar rywogaethau symudol	Mae'r safle ychydig o fewn uchafswm tiriogaeth porthianna'r Ystlum Du, sef 16km, ond mae ymhell y tu allan i'r diriogaeth graidd o 4km. Nid ystyrir bod y posibilrwydd o golli cynefin o ganlyniad i'r datblygiad hwn yn debygol o gael effaith arwyddocaol ar yr ystlum du.	Sgriniwyd Allan (H)
Effeithiau hamdden	Sgriniwyd allan yn y cam Strategaeth a Ffefrir ac mae'r casgliad wedi'i 'fabwysiadu' at ddiben yr Asesiad Rheoliadau Cynefinoedd hwn, lle nad oes unrhyw ddeunydd ychwanegol wedi dod i'r amlwg i'r gwrthwyneb.	Sgriniwyd Allan (H)
Effeithiau cynnydd mewn datblygu: echdynnu	Sgriniwyd allan yn y cam Strategaeth a Ffefrir ac mae'r casgliad wedi'i 'fabwysiadu' at ddiben yr Asesiad Rheoliadau Cynefinoedd hwn, lle nad oes unrhyw ddeunydd ychwanegol wedi dod i'r amlwg i'r gwrthwyneb.	Sgriniwyd Allan (G)
Effeithiau cynnydd mewn datblygu: Dŵr gwastraff	Dim	Sgriniwyd Allan (J)
Effeithiau cynnydd mewn datblygu: llygredd aer	Nid yw'r safle neu'r seilwaith ffyrdd cysylltiedig o fewn 200m i Safle Ewropeaidd.	Sgriniwyd Allan (G)
Effeithiau cynnydd mewn datblygu: aflonyddwch, llygredd sŵn a golau	Dim	Sgriniwyd Allan (G)
<b>Categori sgrinio cyffredinol:</b>	<b>K: Dim effeithiau arwyddocaol tebygol naill ai'n unigol neu'n gyfunol â chynlluniau a phrosiectau eraill</b>	



## Llanfihangel-ar-arth

Effaith Bosibl	Sylwadau	Categori Sgrinio
<b>Safle:</b> SuV39/h1 –Ger Yr Hendre		
Sylwadau Cyffredinol	Mae'r safle datblygu arfaethedig tua 300m o Ardal Cadwraeth Arbennig Afon Teifi ond nid yw wedi'i gysylltu'n ofodol â'r safle. Ar bellteroedd o'r fath, mae effeithiau lleol sy'n gysylltiedig ag agosrwydd datblygiad yn annhebygol.	
Effeithiau ar yr amgylchedd dyfrol	Dim. Dim cysylltiad â chwrs dŵr.	Sgriniwyd Allan (G)
Effeithiau ar yr amgylchedd morol	Dim	Sgriniwyd Allan (G)
Effeithiau ar yr arfordir	Dim	Sgriniwyd Allan (G)
Effeithiau ar rywogaethau symudol	Dim	Sgriniwyd Allan (G)
Effeithiau hamdden	Sgriniwyd allan yn y cam Strategaeth a Ffefrir ac mae'r casgliad wedi'i 'fabwysiadu' at ddiben yr Asesiad Rheoliadau Cynefinoedd hwn, lle nad oes unrhyw ddeunydd ychwanegol wedi dod i'r amlwg i'r gwrthwyneb.	Sgriniwyd Allan (H)
Effeithiau cynnydd mewn datblygu: echdynnu	Sgriniwyd allan yn y cam Strategaeth a Ffefrir ac mae'r casgliad wedi'i 'fabwysiadu' at ddiben yr Asesiad Rheoliadau Cynefinoedd hwn, lle nad oes unrhyw ddeunydd ychwanegol wedi dod i'r amlwg i'r gwrthwyneb.	Sgriniwyd Allan (G)
Effeithiau cynnydd mewn datblygu: Dŵr gwastraff	Dim	Sgriniwyd Allan (J)
Effeithiau cynnydd mewn datblygu: llygredd aer	Nid yw'r safle neu'r seilwaith ffyrdd cysylltiedig o fewn 200m i Safle Ewropeaidd.	Sgriniwyd Allan (G)
Effeithiau cynnydd mewn datblygu: aflonyddwch, llygredd sŵn a golau	Dim	Sgriniwyd Allan (G)
<b>Categori sgrinio cyffredinol:</b>	<b>K: Dim effeithiau arwyddocaol tebygol naill ai'n unigol neu'n gyfunol â chynlluniau a phrosiectau eraill</b>	

## Tre-lech

Effaith Bosibl	Sylwadau	Categori Sgrinio
<b>Safle:</b> SuV40/h1 –Clos y Cynin		
Sylwadau Cyffredinol	Mae'r safle datblygu arfaethedig tua 3.6km o Ardal Cadwraeth Arbennig Afon Teifi ac nid yw wedi'i gysylltu'n ofodol â'r safle. Ar bellteroedd o'r fath, mae effeithiau lleol sy'n gysylltiedig ag agosrwydd datblygiad yn annhebygol.	
Effeithiau ar yr amgylchedd dyfrol	Dim. Dim cysylltiad â chwrs dŵr.	Sgriniwyd Allan (G)
Effeithiau ar yr amgylchedd morol	Dim	Sgriniwyd Allan (G)
Effeithiau ar yr arfordir	Dim	Sgriniwyd Allan (G)
Effeithiau ar rywogaethau symudol	Dim	Sgriniwyd Allan (G)
Effeithiau hamdden	Sgriniwyd allan yn y cam Strategaeth a Ffefrir ac mae'r casgliad wedi'i 'fabwysiadu' at ddiben yr Aseiad Rheoliadau Cynefinoedd hwn, lle nad oes unrhyw ddeunydd ychwanegol wedi dod i'r amlwg i'r gwrthwyneb.	Sgriniwyd Allan (H)
Effeithiau cynnydd mewn datblygu: echdynnu	Sgriniwyd allan yn y cam Strategaeth a Ffefrir ac mae'r casgliad wedi'i 'fabwysiadu' at ddiben yr Aseiad Rheoliadau Cynefinoedd hwn, lle nad oes unrhyw ddeunydd ychwanegol wedi dod i'r amlwg i'r gwrthwyneb.	Sgriniwyd Allan (G)
Effeithiau cynnydd mewn datblygu: Dŵr gwastraff	Dim	Sgriniwyd Allan (J)
Effeithiau cynnydd mewn datblygu: llygredd aer	Nid yw'r safle neu'r seilwaith ffyrdd cysylltiedig o fewn 200m i Safle Ewropeaidd.	Sgriniwyd Allan (G)
Effeithiau cynnydd mewn datblygu: aflonyddwch, llygredd sŵn a golau	Dim	Sgriniwyd Allan (G)
<b>Categori sgrinio cyffredinol:</b>	<b>K: Dim effeithiau arwyddocaol tebygol naill ai'n unigol neu'n gyfunol â chynlluniau a phrosiectau eraill</b>	

## Pont-tyweli

Effaith Bosibl	Sylwadau	Categori Sgrinio
<b>Safle:</b> SuV41/h1– Ger Crug yr Wyn		
Sylwadau Cyffredinol	Mae'r safle datblygu arfaethedig tua 210m o Ardal Cadwraeth Arbennig Afon Teifi ac nid yw wedi'i gysylltu'n ofodol â'r safle.	
Effeithiau ar yr amgylchedd dyfrol	Dim. Dim cysylltiad â chwrs dŵr.	Sgriniwyd Allan (G)
Effeithiau ar yr amgylchedd morol	Dim	Sgriniwyd Allan (G)
Effeithiau ar yr arfordir	Dim	Sgriniwyd Allan (G)
Effeithiau ar rywogaethau symudol	Dim	Sgriniwyd Allan (G)
Effeithiau hamdden	Sgriniwyd allan yn y cam Strategaeth a Ffefrir ac mae'r casgliad wedi'i 'fabwysiadu' at ddiben yr Aseiad Rheoliadau Cynefinoedd hwn, lle nad oes unrhyw ddeunydd ychwanegol wedi dod i'r amlwg i'r gwrthwyneb.	Sgriniwyd Allan (H)
Effeithiau cynnydd mewn datblygu: echdynnu	Sgriniwyd allan yn y cam Strategaeth a Ffefrir ac mae'r casgliad wedi'i 'fabwysiadu' at ddiben yr Aseiad Rheoliadau Cynefinoedd hwn, lle nad oes unrhyw ddeunydd ychwanegol wedi dod i'r amlwg i'r gwrthwyneb.	Sgriniwyd Allan (G)
Effeithiau cynnydd mewn datblygu: Dŵr gwastraff	Dim	Sgriniwyd Allan (J)
Effeithiau cynnydd mewn datblygu: llygredd aer	Nid yw'r safle neu'r seilwaith ffyrdd cysylltiedig o fewn 200m i Safle Ewropeaidd.	Sgriniwyd Allan (G)
Effeithiau cynnydd mewn datblygu: aflonyddwch, llygredd sŵn a golau	Dim	Sgriniwyd Allan (G)
<b>Categori sgrinio cyffredinol:</b>	<b>K: Dim effeithiau arwyddocaol tebygol naill ai'n unigol neu'n gyfunol â chynlluniau a phrosiectau eraill</b>	

## New Inn

Effaith Bosibl	Sylwadau	Categori Sgrinio
<b>Safle:</b> SuV43/h1– Blossom Inn		
Sylwadau Cyffredinol	Mae'r safle datblygu arfaethedig tua 1.2km o Ardal Cadwraeth Arbennig Afon Teifi ac nid yw wedi'i gysylltu'n ofodol â'r safle. Ar bellteroedd o'r fath, mae effeithiau lleol sy'n gysylltiedig ag agosrwydd datblygiad yn annhebygol.	
Effeithiau ar yr amgylchedd dyfrol	Dim. Dim cysylltiad â chwrs dŵr.	Sgriniwyd Allan (G)
Effeithiau ar yr amgylchedd morol	Dim	Sgriniwyd Allan (G)
Effeithiau ar yr arfordir	Dim	Sgriniwyd Allan (G)
Effeithiau ar rywogaethau symudol	Dim	Sgriniwyd Allan (G)
Effeithiau hamdden	Sgriniwyd allan yn y cam Strategaeth a Ffefrir ac mae'r casgliad wedi'i 'fabwysiadu' at ddiben yr Aseiad Rheoliadau Cynefinoedd hwn, lle nad oes unrhyw ddeunydd ychwanegol wedi dod i'r amlwg i'r gwrthwyneb.	Sgriniwyd Allan (H)
Effeithiau cynnydd mewn datblygu: echdynnu	Sgriniwyd allan yn y cam Strategaeth a Ffefrir ac mae'r casgliad wedi'i 'fabwysiadu' at ddiben yr Aseiad Rheoliadau Cynefinoedd hwn, lle nad oes unrhyw ddeunydd ychwanegol wedi dod i'r amlwg i'r gwrthwyneb.	Sgriniwyd Allan (G)
Effeithiau cynnydd mewn datblygu: Dŵr gwastraff	Dim	Sgriniwyd Allan (J)
Effeithiau cynnydd mewn datblygu: llygredd aer	Nid yw'r safle neu'r seilwaith ffyrdd cysylltiedig o fewn 200m i Safle Ewropeaidd.	Sgriniwyd Allan (G)
Effeithiau cynnydd mewn datblygu: aflonyddwch, llygredd sŵn a golau	Dim	Sgriniwyd Allan (G)
<b>Categori sgrinio cyffredinol:</b>	<b>K: Dim effeithiau arwyddocaol tebygol naill ai'n unigol neu'n gyfunol â chynlluniau a phrosiectau eraill</b>	

## Clwstwr 5

### Haen 2: Llanymddyfri

Effaith Bosibl	Sylwadau	Categori Sgrinio
<b>Safle:</b> SeC15/h2– Tir ger Bryndeilog, Rhodfa Tywi		
Sylwadau Cyffredinol	Mae'r safle datblygu arfaethedig tua 60m o Ardal Cadwraeth Arbennig Afon Tywi sydd wedi'i chysylltu'n ofodol â Safle Morol Ewropeaidd Bae Caerfyrddin a'r Aberoedd.	
Effeithiau ar yr amgylchedd dyfrol	Mae'r safle yn union gerllaw Ardal Cadwraeth Arbennig Afon Tywi. Effeithiau posibl ar ansawdd dŵr yn ystod y cyfnod adeiladu/gweithredol oherwydd dŵr ffo.	Sgriniwyd i Mewn (I)
Effeithiau ar yr amgylchedd morol	Mae'r safle yn union gerllaw Ardal Cadwraeth Arbennig Afon Teifi sydd wedi'i chysylltu'n ofodol â Safle Morol Ewropeaidd Bae Caerfyrddin a'r Aberoedd Effeithiau posibl ar ansawdd dŵr yn ystod y cyfnod adeiladu/gweithredol oherwydd dŵr ffo.	Sgriniwyd i Mewn (I)
Effeithiau ar yr arfordir	Dim	Sgriniwyd Allan (G)
Effeithiau ar rywogaethau symudol	Mae'r safle ychydig o fewn uchafswm tiriogaeth porthianna'r hebog tramor sy'n bridio o Ardal Gwarchodaeth Arbennig Elenydd-Mallaen, sef 18km, ond mae ymhell y tu allan i'r diriogaeth graidd o 2km. Nid ystyrir bod y posibilrwydd o golli cynefin o ganlyniad i'r datblygiad hwn yn debygol o gael effaith arwyddocaol ar yr hebog tramor.	Sgriniwyd Allan (H)
Effeithiau hamdden	Sgriniwyd allan yn y cam Strategaeth a Ffefrir ac mae'r casgliad wedi'i 'fabwysiadu' at ddiben yr Aseiad Rheoliadau Cynefinoedd hwn, lle nad oes unrhyw ddeunydd ychwanegol wedi dod i'r amlwg i'r gwrthwyneb.	Sgriniwyd Allan (H)
Effeithiau cynnydd mewn datblygu: echdynnu	Sgriniwyd allan yn y cam Strategaeth a Ffefrir ac mae'r casgliad wedi'i 'fabwysiadu' at ddiben yr Aseiad Rheoliadau Cynefinoedd hwn, lle nad oes unrhyw ddeunydd ychwanegol wedi dod i'r amlwg i'r gwrthwyneb.	Sgriniwyd Allan (G)
Effeithiau cynnydd mewn datblygu: Dŵr gwastraff	Dim	Sgriniwyd Allan (J)
Effeithiau cynnydd mewn datblygu: llygredd aer	Mae'r safle o fewn 200m i afon Tywi, ond nid yw'r safle wedi'i nodi fel un sy'n sensitif i newidiadau o ran ansawdd aer ac ystyrir bod lefel y datblygu yn yr ardal hon yn ddigon isel fel na fydd unrhyw effeithiau arwyddocaol tebygol ar ansawdd aer.	Sgriniwyd Allan (H)
Effeithiau cynnydd mewn datblygu: aflonyddwch, llygredd sŵn a golau	Dim	Sgriniwyd Allan (G)
<b>Categori sgrinio cyffredinol:</b>	<b>I: Gallu cael effaith arwyddocaol ar safle yn unigol</b>	

## Llandeilo

Effaith Bosibl	Sylwadau	Categori Sgrinio
<b>Safle: SeC16/h1– Ardal Gogledd Llandeilo</b>		
Sylwadau Cyffredinol	Mae'r safle datblygu arfaethedig tua 600m o Ardal Cadwraeth Arbennig Afon Tywi ac nid yw wedi'i gysylltu'n ofodol â'r safle. Ar bellteroedd o'r fath, mae effeithiau lleol sy'n gysylltiedig ag agosrwydd datblygiad yn annhebygol.	
Effeithiau ar yr amgylchedd dyfrol	Dim. Dim cysylltiad â chwrs dŵr.	Sgriniwyd Allan (G)
Effeithiau ar yr amgylchedd morol	Dim	Sgriniwyd Allan (G)
Effeithiau ar yr arfordir	Dim	Sgriniwyd Allan (G)
Effeithiau ar rywogaethau symudol	Mae'r safle yn agos at gwrs dŵr ond mae ar ochr arall i ffordd o'r safle ac felly mae'n annhebygol o gael ei ddefnyddio fel cynefin gorffwys/bridio i ddyfrgwn.	Sgriniwyd Allan (H)
Effeithiau hamdden	Sgriniwyd allan yn y cam Strategaeth a Ffefrir ac mae'r casgliad wedi'i 'fabwysiadu' at ddiben yr Asesiad Rheoliadau Cynefinoedd hwn, lle nad oes unrhyw ddeunydd ychwanegol wedi dod i'r amlwg i'r gwrthwyneb.	Sgriniwyd Allan (H)
Effeithiau cynnydd mewn datblygu: echdynnu	Sgriniwyd allan yn y cam Strategaeth a Ffefrir ac mae'r casgliad wedi'i 'fabwysiadu' at ddiben yr Asesiad Rheoliadau Cynefinoedd hwn, lle nad oes unrhyw ddeunydd ychwanegol wedi dod i'r amlwg i'r gwrthwyneb.	Sgriniwyd Allan (G)
Effeithiau cynnydd mewn datblygu: Dŵr gwastraff	Dim	Sgriniwyd Allan (J)
Effeithiau cynnydd mewn datblygu: llygredd aer	Nid yw'r safle neu'r seilwaith ffyrdd cysylltiedig o fewn 200m i Safle Ewropeaidd.	Sgriniwyd Allan (G)
Effeithiau cynnydd mewn datblygu: aflonyddwch, llygredd sŵn a golau	Mae'r safle yn agos at gwrs dŵr ond mae ar ochr arall i ffordd o'r safle ac felly mae'n annhebygol o gael ei ddefnyddio fel cynefin gorffwys/bridio i ddyfrgwn.	Sgriniwyd Allan (H)
<b>Categori sgrinio cyffredinol:</b>	<b>K: Dim effeithiau arwyddocaol tebygol naill ai'n unigol neu'n gyfunol â chynlluniau a phrosiectau eraill</b>	

Effeithiau Bosibl	Sylwadau	Categori Sgrinio
<b>Safle:</b> SeC16/h2– Maes Tomos		
Sylwadau Cyffredinol	Mae'r safle datblygu arfaethedig tua 200m o Ardal Cadwraeth Arbennig Afon Tywi ac nid yw wedi'i gysylltu'n ofodol â'r safle. Ar bellteroedd o'r fath, mae effeithiau lleol sy'n gysylltiedig ag agosrwydd datblygiad yn annhebygol.	
Effeithiau ar yr amgylchedd dyfrol	Dim. Dim cysylltiad â chwrs dŵr.	Sgriniwyd Allan (G)
Effeithiau ar yr amgylchedd morol	Dim	Sgriniwyd Allan (G)
Effeithiau ar yr arfordir	Dim	Sgriniwyd Allan (G)
Effeithiau ar rywogaethau symudol	Mae'r safle yn agos at gwrs dŵr ond mae ar ochr arall i ffordd o'r safle ac felly mae'n annhebygol o gael ei ddefnyddio fel cynefin gorffwysu/bridio i ddyfrgwn.	Sgriniwyd Allan (H)
Effeithiau hamdden	Sgriniwyd allan yn y cam Strategaeth a Ffefrir ac mae'r casgliad wedi'i 'fabwysiadu' at ddiben yr Asesiad Rheoliadau Cynefinoedd hwn, lle nad oes unrhyw ddeunydd ychwanegol wedi dod i'r amlwg i'r gwrthwyneb.	Sgriniwyd Allan (H)
Effeithiau cynnydd mewn datblygu: echdynnu	Sgriniwyd allan yn y cam Strategaeth a Ffefrir ac mae'r casgliad wedi'i 'fabwysiadu' at ddiben yr Asesiad Rheoliadau Cynefinoedd hwn, lle nad oes unrhyw ddeunydd ychwanegol wedi dod i'r amlwg i'r gwrthwyneb.	Sgriniwyd Allan (G)
Effeithiau cynnydd mewn datblygu: Dŵr gwastraff	Dim	Sgriniwyd Allan (J)
Effeithiau cynnydd mewn datblygu: llygredd aer	Mae'r safle o fewn 200m i afon Tywi, ond nid yw'r safle wedi'i nodi fel un sy'n sensitif i newidiadau o ran ansawdd aer ac ystyrir bod lefel y datblygu yn yr ardal hon yn ddigon isel fel na fydd unrhyw effeithiau arwyddocaol tebygol ar ansawdd aer.	Sgriniwyd Allan (H)
Effeithiau cynnydd mewn datblygu: aflonyddwch, llygredd sŵn a golau	Mae'r safle yn agos at gwrs dŵr ond mae ar ochr arall i ffordd o'r safle ac felly mae'n annhebygol o gael ei ddefnyddio fel cynefin gorffwysu/bridio i ddyfrgwn.	Sgriniwyd Allan (H)
<b>Categori sgrinio cyffredinol:</b>	<b>K: Dim effeithiau arwyddocaol tebygol naill ai'n unigol neu'n gyfunol â chynlluniau a phrosiectau eraill</b>	

Effaith Bosibl	Sylwadau	Categori Sgrinio
<b>Safle:</b> SeC16/h3– Tir ger 28 Heol Caerfyrddin, Llandeilo		
Sylwadau Cyffredinol	Mae'r safle datblygu arfaethedig tua 800m o Ardal Cadwraeth Arbennig Afon Tywi ac nid yw wedi'i gysylltu'n ofodol â'r safle. Ar bellteroedd o'r fath, mae effeithiau lleol sy'n gysylltiedig ag agosrwydd datblygiad yn annhebygol.	
Effeithiau ar yr amgylchedd dyfrol	Dim. Dim cysylltiad â chwrs dŵr.	Sgriniwyd Allan (G)
Effeithiau ar yr amgylchedd morol	Dim	Sgriniwyd Allan (G)
Effeithiau ar yr arfordir	Dim	Sgriniwyd Allan (G)
Effeithiau ar rywogaethau symudol	Dim	Sgriniwyd Allan (G)
Effeithiau hamdden	Sgriniwyd allan yn y cam Strategaeth a Ffefrir ac mae'r casgliad wedi'i 'fabwysiadu' at ddiben yr Aseiad Rheoliadau Cynefinoedd hwn, lle nad oes unrhyw ddeunydd ychwanegol wedi dod i'r amlwg i'r gwrthwyneb.	Sgriniwyd Allan (H)
Effeithiau cynnydd mewn datblygu: echdynnu	Sgriniwyd allan yn y cam Strategaeth a Ffefrir ac mae'r casgliad wedi'i 'fabwysiadu' at ddiben yr Aseiad Rheoliadau Cynefinoedd hwn, lle nad oes unrhyw ddeunydd ychwanegol wedi dod i'r amlwg i'r gwrthwyneb.	Sgriniwyd Allan (G)
Effeithiau cynnydd mewn datblygu: Dŵr gwastraff	Dim	Sgriniwyd Allan (J)
Effeithiau cynnydd mewn datblygu: llygredd aer	Nid yw'r safle neu'r seilwaith ffyrdd cysylltiedig o fewn 200m i Safle Ewropeaidd.	Sgriniwyd Allan (G)
Effeithiau cynnydd mewn datblygu: aflonyddwch, llygredd sŵn a golau	Dim	Sgriniwyd Allan (G)
<b>Categori sgrinio cyffredinol:</b>	<b>K: Dim effeithiau arwyddocaol tebygol naill ai'n unigol neu'n gyfunol â chynlluniau a phrosiectau eraill</b>	



## Llangadog

Effaith Bosibl	Sylwadau	Categori Sgrinio
<b>Safle: SeC17/h1– Tir gyferbyn ag Ysgol Gynradd Gymunedol Llangadog</b>		
Sylwadau Cyffredinol	Mae'r safle datblygu arfaethedig tua 1.1km o Ardal Cadwraeth Arbennig Afon Tywi ac nid yw wedi'i gysylltu'n ofodol â'r safle. Ar bellteroedd o'r fath, mae effeithiau lleol yn gysylltiedig ag agosrwydd.	
Effeithiau ar yr amgylchedd dyfrol	Dim. Dim cysylltiad â chwrs dŵr.	Sgriniwyd Allan (G)
Effeithiau ar yr amgylchedd morol	Dim	Sgriniwyd Allan (G)
Effeithiau ar yr arfordir	Dim	Sgriniwyd Allan (G)
Effeithiau ar rywogaethau symudol	Mae'r safle ychydig o fewn uchafswm tiriogaeth porthianna'r hebog tramor sy'n bridio o Ardal Gwarchodaeth Arbennig Elenydd-Mallaen, sef 18km, ond mae ymhell y tu allan i'r diriogaeth graidd o 2km. Nid ystyrir bod y posibilrwydd o golli cynefin o ganlyniad i'r datblygiad hwn yn debygol o gael effaith arwyddocaol ar yr hebog tramor.	Sgriniwyd Allan (H)
Effeithiau hamdden	Sgriniwyd allan yn y cam Strategaeth a Ffefrir ac mae'r casgliad wedi'i 'fabwysiadu' at ddiben yr Aseiad Rheoliadau Cynefinoedd hwn, lle nad oes unrhyw ddeunydd ychwanegol wedi dod i'r amlwg i'r gwrthwyneb.	Sgriniwyd Allan (H)
Effeithiau cynnydd mewn datblygu: echdynnu	Sgriniwyd allan yn y cam Strategaeth a Ffefrir ac mae'r casgliad wedi'i 'fabwysiadu' at ddiben yr Aseiad Rheoliadau Cynefinoedd hwn, lle nad oes unrhyw ddeunydd ychwanegol wedi dod i'r amlwg i'r gwrthwyneb.	Sgriniwyd Allan (G)
Effeithiau cynnydd mewn datblygu: Dŵr gwastraff	Dim	Sgriniwyd Allan (J)
Effeithiau cynnydd mewn datblygu: llygredd aer	Nid yw'r safle neu'r seilwaith ffyrdd cysylltiedig o fewn 200m i Safle Ewropeaidd.	Sgriniwyd Allan (G)
Effeithiau cynnydd mewn datblygu: aflonyddwch, llygredd sŵn a golau	Dim	Sgriniwyd Allan (G)
<b>Categori sgrinio cyffredinol:</b>	<b>K: Dim effeithiau arwyddocaol tebygol naill ai'n unigol neu'n gyfunol â chynlluniau a phrosiectau eraill</b>	

Effaith Bosibl	Sylwadau	Categori Sgrinio
<b>Safle:</b> SeC17/h2– Tir oddi ar Heol Pendref		
Sylwadau Cyffredinol	Mae'r safle datblygu arfaethedig tua 1.5km o Ardal Cadwraeth Arbennig Afon Tywi ac nid yw wedi'i gysylltu'n ofodol â'r safle. Ar bellteroedd o'r fath, mae effeithiau lleol sy'n gysylltiedig ag agosrwydd datblygiad yn annhebygol.	
Effeithiau ar yr amgylchedd dyfrol	Dim	Sgriniwyd Allan (G)
Effeithiau ar yr amgylchedd morol	Dim	Sgriniwyd Allan (G)
Effeithiau ar yr arfordir	Dim	Sgriniwyd Allan (G)
Effeithiau ar rywogaethau symudol	Mae'r safle ychydig o fewn uchafswm tiriogaeth porthianna'r hebog tramor sy'n bridio o Ardal Gwarchodaeth Arbennig Elenydd-Mallaen, sef 18km, ond mae ymhell y tu allan i'r diriogaeth graidd o 2km. Nid ystyrir bod y cynefin a gollir o ganlyniad i'r datblygiad hwn yn debygol o gael effaith arwyddocaol ar yr hebog tramor.	Sgriniwyd Allan (H)
Effeithiau hamdden	Sgriniwyd allan yn y cam Strategaeth a Ffefrir ac mae'r casgliad wedi'i 'fabwysiadu' at ddiben yr Asesiad Rheoliadau Cynefinoedd hwn, lle nad oes unrhyw ddeunydd ychwanegol wedi dod i'r amlwg i'r gwrthwyneb.	Sgriniwyd Allan (H)
Effeithiau cynnydd mewn datblygu: echdynnu	Sgriniwyd allan yn y cam Strategaeth a Ffefrir ac mae'r casgliad wedi'i 'fabwysiadu' at ddiben yr Asesiad Rheoliadau Cynefinoedd hwn, lle nad oes unrhyw ddeunydd ychwanegol wedi dod i'r amlwg i'r gwrthwyneb.	Sgriniwyd Allan (G)
Effeithiau cynnydd mewn datblygu: Dŵr gwastraff	Dim	Sgriniwyd Allan (J)
Effeithiau cynnydd mewn datblygu: llygredd aer	Nid yw'r safle neu'r seilwaith ffyrdd cysylltiedig o fewn 200m i Safle Ewropeaidd.	Sgriniwyd Allan (G)
Effeithiau cynnydd mewn datblygu: aflonyddwch, llygredd sŵn a golau	Dim	Sgriniwyd Allan (G)
<b>Categori sgrinio cyffredinol:</b>	<b>K: Dim effeithiau arwyddocaol tebygol naill ai'n unigol neu'n gyfunol â chynlluniau a phrosiectau eraill</b>	

## Cwrt-henri

Effaith Bosibl	Sylwadau	Categori Sgrinio
<b>Safle:</b> SuV48/h1– Tir ger Llys Glasfryn		
Sylwadau Cyffredinol	Mae'r safle datblygu arfaethedig tua 2.5km o Ardal Cadwraeth Arbennig Afon Tywi ac nid yw wedi'i gysylltu'n ofodol â'r safle. Ar bellteroedd o'r fath, mae effeithiau lleol sy'n gysylltiedig ag agosrwydd datblygiad yn annhebygol.	
Effeithiau ar yr amgylchedd dyfrol	Dim	Sgriniwyd Allan (G)
Effeithiau ar yr amgylchedd morol	Dim	Sgriniwyd Allan (G)
Effeithiau ar yr arfordir	Dim	Sgriniwyd Allan (G)
Effeithiau ar rywogaethau symudol	Dim	Sgriniwyd Allan (G)
Effeithiau hamdden	Sgriniwyd allan yn y cam Strategaeth a Ffefrir ac mae'r casgliad wedi'i 'fabwysiadu' at ddiben yr Asesiad Rheoliadau Cynefinoedd hwn, lle nad oes unrhyw ddeunydd ychwanegol wedi dod i'r amlwg i'r gwrthwyneb.	Sgriniwyd Allan (H)
Effeithiau cynnydd mewn datblygu: echdynnu	Sgriniwyd allan yn y cam Strategaeth a Ffefrir ac mae'r casgliad wedi'i 'fabwysiadu' at ddiben yr Asesiad Rheoliadau Cynefinoedd hwn, lle nad oes unrhyw ddeunydd ychwanegol wedi dod i'r amlwg i'r gwrthwyneb.	Sgriniwyd Allan (G)
Effeithiau cynnydd mewn datblygu: Dŵr gwastraff	Dim	Sgriniwyd Allan (J)
Effeithiau cynnydd mewn datblygu: llygredd aer	Nid yw'r safle neu'r seilwaith ffyrdd cysylltiedig o fewn 200m i Safle Ewropeaidd.	Sgriniwyd Allan (G)
Effeithiau cynnydd mewn datblygu: aflonyddwch, llygredd sŵn a golau	Dim	Sgriniwyd Allan (G)
<b>Categori sgrinio cyffredinol:</b>	<b>K: Dim effeithiau arwyddocaol tebygol naill ai'n unigol neu'n gyfunol â chynlluniau a phrosiectau eraill</b>	

## Cwmifor

Effaith Bosibl	Sylwadau	Categori Sgrinio
<b>Safle: SuV51/h1– Gyferbyn â Neuadd y Pentref</b>		
Sylwadau Cyffredinol	Mae'r safle datblygu arfaethedig tua 560m o Ardal Cadwraeth Arbennig Afon Tywi ac nid yw wedi'i gysylltu'n ofodol â'r safle. Ar bellteroedd o'r fath, mae effeithiau lleol sy'n gysylltiedig ag agosrwydd datblygiad yn annhebygol.	
Effeithiau ar yr amgylchedd dyfrol	Dim	Sgriniwyd Allan (G)
Effeithiau ar yr amgylchedd morol	Dim	Sgriniwyd Allan (G)
Effeithiau ar yr arfordir	Dim	Sgriniwyd Allan (G)
Effeithiau ar rywogaethau symudol	Mae'r safle ychydig o fewn uchafswm tiriogaeth porthianna'r hebog tramor sy'n bridio o Ardal Gwarchodaeth Arbennig Elenydd-Mallaen, sef 18km, ond mae ymhell y tu allan i'r diriogaeth graidd o 2km. Nid ystyrir bod y posibilrwydd o golli cynefin o ganlyniad i'r datblygiad hwn yn debygol o gael effaith arwyddocaol ar yr hebog tramor.	Sgriniwyd Allan (H)
Effeithiau hamdden	Sgriniwyd allan yn y cam Strategaeth a Ffefrir ac mae'r casgliad wedi'i 'fabwysiadu' at ddiben yr Asesiad Rheoliadau Cynefinoedd hwn, lle nad oes unrhyw ddeunydd ychwanegol wedi dod i'r amlwg i'r gwrthwyneb.	Sgriniwyd Allan (H)
Effeithiau cynnydd mewn datblygu: echdynnu	Sgriniwyd allan yn y cam Strategaeth a Ffefrir ac mae'r casgliad wedi'i 'fabwysiadu' at ddiben yr Asesiad Rheoliadau Cynefinoedd hwn, lle nad oes unrhyw ddeunydd ychwanegol wedi dod i'r amlwg i'r gwrthwyneb.	Sgriniwyd Allan (G)
Effeithiau cynnydd mewn datblygu: Dŵr gwastraff	Dim	Sgriniwyd Allan (J)
Effeithiau cynnydd mewn datblygu: llygredd aer	Nid yw'r safle neu'r seilwaith ffyrdd cysylltiedig o fewn 200m i Safle Ewropeaidd.	Sgriniwyd Allan (G)
Effeithiau cynnydd mewn datblygu: aflonyddwch, llygredd sŵn a golau	Dim	Sgriniwyd Allan (G)
<b>Categori sgrinio cyffredinol:</b>	<b>K: Dim effeithiau arwyddocaol tebygol naill ai'n unigol neu'n gyfunol â chynlluniau a phrosiectau eraill</b>	

## Clwstwr 6

### Haen 2: Sanclêr / Pwll-trap

Effaith Bosibl	Sylwadau	Categori Sgrinio
<b>Safle:</b> SeC18/h1– Ger Britannia Terrace		
Sylwadau Cyffredinol	Mae'r safle datblygu arfaethedig tua 750m o Safle Morol Ewropeaidd Bae Caerfyrddin a'r Aberoedd ac nid yw wedi'i gysylltu'n ofodol â'r safle.	
Effeithiau ar yr amgylchedd dyfrol	Dim	Sgriniwyd Allan (G)
Effeithiau ar yr amgylchedd morol	Dim	Sgriniwyd Allan (G)
Effeithiau ar yr arfordir	Dim	Sgriniwyd Allan (G)
Effeithiau ar rywogaethau symudol	Mae'r safle o fewn 1km i Safle Morol Ewropeaidd Bae Caerfyrddin a'r Aberoedd ond mae ar ochr arall i ffordd o'r safle o fewn y ffurf drefol, ac felly mae'n annhebygol o gael ei ddefnyddio fel cynefin gorffwyso/bridio i grynodiadau adar.	Sgriniwyd Allan (H)
Effeithiau hamdden	Sgriniwyd allan yn y cam Strategaeth a Ffefrir ac mae'r casgliad wedi'i 'fabwysiadu' at ddiben yr Aseiad Rheoliadau Cynefinoedd hwn, lle nad oes unrhyw ddeunydd ychwanegol wedi dod i'r amlwg i'r gwrthwyneb.	Sgriniwyd Allan (H)
Effeithiau cynnydd mewn datblygu: echdynnu	Sgriniwyd allan yn y cam Strategaeth a Ffefrir ac mae'r casgliad wedi'i 'fabwysiadu' at ddiben yr Aseiad Rheoliadau Cynefinoedd hwn, lle nad oes unrhyw ddeunydd ychwanegol wedi dod i'r amlwg i'r gwrthwyneb.	Sgriniwyd Allan (G)
Effeithiau cynnydd mewn datblygu: Dŵr gwastraff	Dim	Sgriniwyd Allan (J)
Effeithiau cynnydd mewn datblygu: llygredd aer	Nid yw'r safle neu'r seilwaith ffyrdd cysylltiedig o fewn 200m i Safle Ewropeaidd.	Sgriniwyd Allan (G)
Effeithiau cynnydd mewn datblygu: aflonyddwch, llygredd sŵn a golau	Mae'r safle o fewn 1km i Safle Morol Ewropeaidd Bae Caerfyrddin a'r Aberoedd ond mae ar ochr arall i ffordd o'r safle o fewn y ffurf drefol, ac felly mae'n annhebygol o gael ei ddefnyddio fel cynefin gorffwyso/bridio i grynodiadau adar.	Sgriniwyd Allan (H)
<b>Categori sgrinio cyffredinol:</b>	<b>K: Dim effeithiau arwyddocaol tebygol naill ai'n unigol neu'n gyfunol â chynlluniau a phrosiectau eraill</b>	

Effaith Bosibl	Sylwadau	Categori Sgrinio
<b>Safle:</b> SeC18/h2– Hen Ffatri Menyn		
Sylwadau Cyffredinol	Mae'r safle datblygu arfaethedig tua 1.5km o Safle Morol Ewropeaidd Bae Caerfyrddin a'r Aberoedd ond mae'n agos at gwrs dŵr sydd wedi'i gysylltu'n ofodol â'r safle.	
Effeithiau ar yr amgylchedd dyfrol	Mae'r safle yn agos at gwrs dŵr. Effeithiau posibl ar Safle Morol Ewropeaidd Bae Caerfyrddin a'r Aberoedd gan gynnwys effeithiau ar ansawdd dŵr drwy ddŵr ffo llygredig yn ystod y cyfnod adeiladu ac effeithiau halogiad ar ansawdd dŵr yn ystod y cyfnod gweithredol.	Sgriniwyd i Mewn (I)
Effeithiau ar yr amgylchedd morol	Mae'r safle yn agos at gwrs dŵr. Effeithiau posibl ar Safle Morol Ewropeaidd Bae Caerfyrddin a'r Aberoedd gan gynnwys effeithiau ar ansawdd dŵr drwy ddŵr ffo llygredig yn ystod y cyfnod adeiladu ac effeithiau halogiad ar ansawdd dŵr yn ystod y cyfnod gweithredol.	Sgriniwyd i Mewn (I)
Effeithiau ar yr arfordir	Dim	Sgriniwyd Allan (G)
Effeithiau ar rywogaethau symudol	Gallai agosrwydd y safle at gwrs dŵr beri risgiau i ddyfrgwn a allai fod yn yr ardal.	Sgriniwyd i Mewn (I)
Effeithiau hamdden	Sgriniwyd allan yn y cam Strategaeth a Ffefrir ac mae'r casgliad wedi'i 'fabwysiadu' at ddiben yr Asesiad Rheoliadau Cynefinoedd hwn, lle nad oes unrhyw ddeunydd ychwanegol wedi dod i'r amlwg i'r gwrthwyneb.	Sgriniwyd Allan (H)
Effeithiau cynnydd mewn datblygu: echdynnu	Sgriniwyd allan yn y cam Strategaeth a Ffefrir ac mae'r casgliad wedi'i 'fabwysiadu' at ddiben yr Asesiad Rheoliadau Cynefinoedd hwn, lle nad oes unrhyw ddeunydd ychwanegol wedi dod i'r amlwg i'r gwrthwyneb.	Sgriniwyd Allan (G)
Effeithiau cynnydd mewn datblygu: Dŵr gwastraff	Dim	Sgriniwyd Allan (J)
Effeithiau cynnydd mewn datblygu: llygredd aer	Nid yw'r safle neu'r seilwaith ffyrdd cysylltiedig o fewn 200m i Safle Ewropeaidd.	Sgriniwyd Allan (G)
Effeithiau cynnydd mewn datblygu: aflonyddwch, llygredd sŵn a golau	Gallai agosrwydd y safle at gwrs dŵr beri risgiau i ddyfrgwn a allai fod yn yr ardal.	Sgriniwyd i Mewn (I)
<b>Categori sgrinio cyffredinol:</b>	<b>I: Gallu cael effaith arwyddocaol ar safle yn unigol</b>	

Effaith Bosibl	Sylwadau	Categori Sgrinio
<b>Safle:</b> SeC18/h3– Tir ger Cefn Maes		
Sylwadau Cyffredinol	Mae'r safle datblygu arfaethedig tua 1.2km o Safle Morol Ewropeaidd Bae Caerfyrddin a'r Aberoedd ac nid yw wedi'i gysylltu'n ofodol â'r safle. Ar bellteroedd o'r fath, mae effeithiau lleol sy'n gysylltiedig ag agosrwydd datblygiad yn annhebygol.	
Effeithiau ar yr amgylchedd dyfrol	Dim	Sgriniwyd Allan (G)
Effeithiau ar yr amgylchedd morol	Dim	Sgriniwyd Allan (G)
Effeithiau ar yr arfordir	Dim	Sgriniwyd Allan (G)
Effeithiau ar rywogaethau symudol	Dim	Sgriniwyd Allan (G)
Effeithiau hamdden	Sgriniwyd allan yn y cam Strategaeth a Ffefrir ac mae'r casgliad wedi'i 'fabwysiadu' at ddiben yr Asesiad Rheoliadau Cynefinoedd hwn, lle nad oes unrhyw ddeunydd ychwanegol wedi dod i'r amlwg i'r gwrthwyneb.	Sgriniwyd Allan (H)
Effeithiau cynnydd mewn datblygu: echdynnu	Sgriniwyd allan yn y cam Strategaeth a Ffefrir ac mae'r casgliad wedi'i 'fabwysiadu' at ddiben yr Asesiad Rheoliadau Cynefinoedd hwn, lle nad oes unrhyw ddeunydd ychwanegol wedi dod i'r amlwg i'r gwrthwyneb.	Sgriniwyd Allan (G)
Effeithiau cynnydd mewn datblygu: Dŵr gwastraff	Dim	Sgriniwyd Allan (J)
Effeithiau cynnydd mewn datblygu: llygredd aer	Nid yw'r safle neu'r seilwaith ffyrdd cysylltiedig o fewn 200m i Safle Ewropeaidd.	Sgriniwyd Allan (G)
Effeithiau cynnydd mewn datblygu: aflonyddwch, llygredd sŵn a golau	Dim	Sgriniwyd Allan (G)
<b>Categori sgrinio cyffredinol:</b>	<b>K: Dim effeithiau arwyddocaol tebygol naill ai'n unigol neu'n gyfunol â chynlluniau a phrosiectau eraill</b>	

Effaith Bosibl	Sylwadau	Categori Sgrinio
<b>Safle:</b> SeC18/h4– Tir ar Heol Llaindelyn		
Sylwadau Cyffredinol	Mae'r safle datblygu arfaethedig tua 680m o Safle Morol Ewropeaidd Bae Caerfyrddin a'r Aberoedd ac nid yw wedi'i gysylltu'n ofodol â'r safle. Ar bellteroedd o'r fath, mae effeithiau lleol sy'n gysylltiedig ag agosrwydd datblygiad yn annhebygol.	
Effeithiau ar yr amgylchedd dyfrol	Dim	Sgriniwyd Allan (G)
Effeithiau ar yr amgylchedd morol	Dim	Sgriniwyd Allan (G)
Effeithiau ar yr arfordir	Dim	Sgriniwyd Allan (G)
Effeithiau ar rywogaethau symudol	Mae'r safle o fewn 1km i Safle Morol Ewropeaidd Bae Caerfyrddin a'r Aberoedd ond mae ar ochr arall i ffordd o'r safle o fewn y ffurf drefol, ac felly mae'n annhebygol o gael ei ddefnyddio fel cynefin gorffwys/bridio i grynodiadau adar.	
Effeithiau hamdden	Sgriniwyd allan yn y cam Strategaeth a Ffefrir ac mae'r casgliad wedi'i 'fabwysiadu' at ddiben yr Asesiad Rheoliadau Cynefinoedd hwn, lle nad oes unrhyw ddeunydd ychwanegol wedi dod i'r amlwg i'r gwrthwyneb.	
Effeithiau cynnydd mewn datblygu: echdynnu	Sgriniwyd allan yn y cam Strategaeth a Ffefrir ac mae'r casgliad wedi'i 'fabwysiadu' at ddiben yr Asesiad Rheoliadau Cynefinoedd hwn, lle nad oes unrhyw ddeunydd ychwanegol wedi dod i'r amlwg i'r gwrthwyneb.	
Effeithiau cynnydd mewn datblygu: Dŵr gwastraff	Dim	Sgriniwyd Allan (J)
Effeithiau cynnydd mewn datblygu: llygredd aer	Nid yw'r safle neu'r seilwaith ffyrdd cysylltiedig o fewn 200m i Safle Ewropeaidd.	
Effeithiau cynnydd mewn datblygu: aflonyddwch, llygredd sŵn a golau	Mae'r safle o fewn 1km i Safle Morol Ewropeaidd Bae Caerfyrddin a'r Aberoedd ond mae ar ochr arall i ffordd o'r safle o fewn y ffurf drefol, ac felly mae'n annhebygol o gael ei ddefnyddio fel cynefin gorffwys/bridio i grynodiadau adar.	
<b>Categori sgrinio cyffredinol:</b>	<b>K: Dim effeithiau arwyddocaol tebygol naill ai'n unigol neu'n gyfunol â chynlluniau a phrosiectau eraill</b>	



Effaith Bosibl	Sylwadau	Categori Sgrinio
<b>Safle:</b> SeC18/h5– Tir ger Gwynfa, Heol yr Orsaf		
Sylwadau Cyffredinol	Mae'r safle datblygu arfaethedig tua 1.7km o Safle Morol Ewropeaidd Bae Caerfyrddin a'r Aberoedd ac nid yw wedi'i gysylltu'n ofodol â'r safle. Ar bellteroedd o'r fath, mae effeithiau lleol sy'n gysylltiedig ag agosrwydd datblygiad yn annhebygol.	
Effeithiau ar yr amgylchedd dyfrol	Dim	Sgriniwyd Allan (G)
Effeithiau ar yr amgylchedd morol	Dim	Sgriniwyd Allan (G)
Effeithiau ar yr arfordir	Dim	Sgriniwyd Allan (G)
Effeithiau ar rywogaethau symudol	Dim	Sgriniwyd Allan (G)
Effeithiau hamdden	Sgriniwyd allan yn y cam Strategaeth a Ffefrir ac mae'r casgliad wedi'i 'fabwysiadu' at ddiben yr Aseiad Rheoliadau Cynefinoedd hwn, lle nad oes unrhyw ddeunydd ychwanegol wedi dod i'r amlwg i'r gwrthwyneb.	Sgriniwyd Allan (H)
Effeithiau cynnydd mewn datblygu: echdynnu	Sgriniwyd allan yn y cam Strategaeth a Ffefrir ac mae'r casgliad wedi'i 'fabwysiadu' at ddiben yr Aseiad Rheoliadau Cynefinoedd hwn, lle nad oes unrhyw ddeunydd ychwanegol wedi dod i'r amlwg i'r gwrthwyneb.	Sgriniwyd Allan (G)
Effeithiau cynnydd mewn datblygu: Dŵr gwastraff	Dim	Sgriniwyd Allan (J)
Effeithiau cynnydd mewn datblygu: llygredd aer	Nid yw'r safle neu'r seilwaith ffyrdd cysylltiedig o fewn 200m i Safle Ewropeaidd.	Sgriniwyd Allan (G)
Effeithiau cynnydd mewn datblygu: aflonyddwch, llygredd sŵn a golau	Dim	Sgriniwyd Allan (G)
<b>Categori sgrinio cyffredinol:</b>	<b>K: Dim effeithiau arwyddocaol tebygol naill ai'n unigol neu'n gyfunol â chynlluniau a phrosiectau eraill</b>	

Effaith Bosibl	Sylwadau	Categori Sgrinio
<b>Safle:</b> SeC18/h6– Tir y tu ôl i Heol yr Orsaf		
Sylwadau Cyffredinol	Mae'r safle datblygu arfaethedig tua 1.8km o Safle Morol Ewropeaidd Bae Caerfyrddin a'r Aberoedd ac nid yw wedi'i gysylltu'n ofodol â'r safle. Ar bellteroedd o'r fath, mae effeithiau lleol sy'n gysylltiedig ag agosrwydd datblygiad yn annhebygol.	
Effeithiau ar yr amgylchedd dyfrol	Dim	Sgriniwyd Allan (G)
Effeithiau ar yr amgylchedd morol	Dim	Sgriniwyd Allan (G)
Effeithiau ar yr arfordir	Dim	Sgriniwyd Allan (G)
Effeithiau ar rywogaethau symudol	Dim	Sgriniwyd Allan (G)
Effeithiau hamdden	Sgriniwyd allan yn y cam Strategaeth a Ffefrir ac mae'r casgliad wedi'i 'fabwysiadu' at ddiben yr Asesiad Rheoliadau Cynefinoedd hwn, lle nad oes unrhyw ddeunydd ychwanegol wedi dod i'r amlwg i'r gwrthwyneb.	
Effeithiau cynnydd mewn datblygu: echdynnu	Sgriniwyd allan yn y cam Strategaeth a Ffefrir ac mae'r casgliad wedi'i 'fabwysiadu' at ddiben yr Asesiad Rheoliadau Cynefinoedd hwn, lle nad oes unrhyw ddeunydd ychwanegol wedi dod i'r amlwg i'r gwrthwyneb.	
Effeithiau cynnydd mewn datblygu: Dŵr gwastraff	Dim	Sgriniwyd Allan (J)
Effeithiau cynnydd mewn datblygu: llygredd aer	Nid yw'r safle neu'r seilwaith ffyrdd cysylltiedig o fewn 200m i Safle Ewropeaidd.	
Effeithiau cynnydd mewn datblygu: aflonyddwch, llygredd sŵn a golau	Dim	Sgriniwyd Allan (G)
<b>Categori sgrinio cyffredinol:</b> <b>K: Dim effeithiau arwyddocaol tebygol naill ai'n unigol neu'n gyfunol â chynlluniau a phrosiectau eraill</b>		

Effaith Bosibl	Sylwadau	Categori Sgrinio
<b>Safle:</b> SeC18/h7– Tir ger Caeau Gardde Fields		
Sylwadau Cyffredinol	Mae'r safle datblygu arfaethedig tua 650m o Safle Morol Ewropeaidd Bae Caerfyrddin a'r Aberoedd ac nid yw wedi'i gysylltu'n ofodol â'r safle. Ar bellteroedd o'r fath, mae effeithiau lleol sy'n gysylltiedig ag agosrwydd datblygiad yn annhebygol.	
Effeithiau ar yr amgylchedd dyfrol	Dim	Sgriniwyd Allan (G)
Effeithiau ar yr amgylchedd morol	Dim	Sgriniwyd Allan (G)
Effeithiau ar yr arfordir	Dim	Sgriniwyd Allan (G)
Effeithiau ar rywogaethau symudol	Mae'r safle o fewn 1km i Safle Morol Ewropeaidd Bae Caerfyrddin a'r Aberoedd ond mae ar ochr arall i ffordd o'r safle o fewn y ffurf drefol, ac felly mae'n annhebygol o gael ei ddefnyddio fel cynefin gorffwyso/bridio i grynodiadau adar.	
Effeithiau hamdden	Sgriniwyd allan yn y cam Strategaeth a Ffefrir ac mae'r casgliad wedi'i 'fabwysiadu' at ddiben yr Asesiad Rheoliadau Cynefinoedd hwn, lle nad oes unrhyw ddeunydd ychwanegol wedi dod i'r amlwg i'r gwrthwyneb.	
Effeithiau cynnydd mewn datblygu: echdynnu	Sgriniwyd allan yn y cam Strategaeth a Ffefrir ac mae'r casgliad wedi'i 'fabwysiadu' at ddiben yr Asesiad Rheoliadau Cynefinoedd hwn, lle nad oes unrhyw ddeunydd ychwanegol wedi dod i'r amlwg i'r gwrthwyneb.	
Effeithiau cynnydd mewn datblygu: Dŵr gwastraff	Dim	Sgriniwyd Allan (J)
Effeithiau cynnydd mewn datblygu: llygredd aer	Nid yw'r safle neu'r seilwaith ffyrdd cysylltiedig o fewn 200m i Safle Ewropeaidd.	
Effeithiau cynnydd mewn datblygu: aflonyddwch, llygredd sŵn a golau	Mae'r safle o fewn 1km i Safle Morol Ewropeaidd Bae Caerfyrddin a'r Aberoedd ond mae ar ochr arall i ffordd o'r safle o fewn y ffurf drefol, ac felly mae'n annhebygol o gael ei ddefnyddio fel cynefin gorffwyso/bridio i grynodiadau adar.	
<b>Categori sgrinio cyffredinol:</b>	<b>K: Dim effeithiau arwyddocaol tebygol naill ai'n unigol neu'n gyfunol â chynlluniau a phrosiectau eraill</b>	

## Hendy-gwyn ar Daf

Effaith Bosibl	Sylwadau	Categori Sgrinio
<b>Safle: SeC19/h1– Tir yn Park View, Trefechan</b>		
Sylwadau Cyffredinol	Mae'r safle datblygu arfaethedig tua 8.2km o Safle Morol Ewropeaidd Bae Caerfyrddin a'r Aberoedd. Ar bellteroedd o'r fath, mae effeithiau lleol sy'n gysylltiedig ag agosrwydd datblygiad yn annhebygol.	
Effeithiau ar yr amgylchedd dyfrol	Mae'r safle yn union gerllaw cwrs dŵr a gallai gael effeithiau posibl ar Safle Morol Ewropeaidd Bae Caerfyrddin a'r Aberoedd gan gynnwys effeithiau ar ansawdd dŵr drwy ddŵr ffo llygredig yn ystod y cyfnod adeiladu ac effeithiau halogiad ar ansawdd dŵr yn ystod y cyfnod gweithredol.	Sgriniwyd i Mewn (I)
Effeithiau ar yr amgylchedd morol	Mae'r safle yn union gerllaw cwrs dŵr a gallai gael effeithiau posibl ar Safle Morol Ewropeaidd Bae Caerfyrddin a'r Aberoedd gan gynnwys effeithiau ar ansawdd dŵr drwy ddŵr ffo llygredig yn ystod y cyfnod adeiladu ac effeithiau halogiad ar ansawdd dŵr yn ystod y cyfnod gweithredol.	Sgriniwyd i Mewn (I)
Effeithiau ar yr arfordir	Dim	Sgriniwyd Allan (G)
Effeithiau ar rywogaethau symudol	Gallai agosrwydd y safle at gwrs dŵr beri risgiau i ddyfrgwn a allai fod yn yr ardal.	Sgriniwyd i Mewn (I)
Effeithiau hamdden	Sgriniwyd allan yn y cam Strategaeth a Ffefrir ac mae'r casgliad wedi'i 'fabwysiadu' at ddiben yr Aseiad Rheoliadau Cynefinoedd hwn, lle nad oes unrhyw ddeunydd ychwanegol wedi dod i'r amlwg i'r gwrthwyneb.	Sgriniwyd Allan (H)
Effeithiau cynnydd mewn datblygu: echdynnu	Sgriniwyd allan yn y cam Strategaeth a Ffefrir ac mae'r casgliad wedi'i 'fabwysiadu' at ddiben yr Aseiad Rheoliadau Cynefinoedd hwn, lle nad oes unrhyw ddeunydd ychwanegol wedi dod i'r amlwg i'r gwrthwyneb.	Sgriniwyd Allan (G)
Effeithiau cynnydd mewn datblygu: Dŵr gwastraff	Dim	Sgriniwyd Allan (J)
Effeithiau cynnydd mewn datblygu: llygredd aer	Nid yw'r safle neu'r seilwaith ffyrdd cysylltiedig o fewn 200m i Safle Ewropeaidd.	Sgriniwyd Allan (G)
Effeithiau cynnydd mewn datblygu: aflonyddwch, llygredd sŵn a golau	Gallai agosrwydd y safle at gwrs dŵr beri risgiau i ddyfrgwn a allai fod yn yr ardal.	Sgriniwyd i Mewn (I)
<b>Categori sgrinio cyffredinol:</b>	<b>I: Gallu cael effaith arwyddocaol ar safle yn unigol</b>	

Effaith Bosibl	Sylwadau	Categori Sgrinio
<b>Safle: SeC19/h2– Hufenfa Hendy-gwyn ar Daf</b>		
Sylwadau Cyffredinol	Mae'r safle datblygu arfaethedig tua 6.0km o Safle Morol Ewropeaidd Bae Caerfyrddin a'r Aberoedd. Ar bellteroedd o'r fath, mae effeithiau lleol sy'n gysylltiedig ag agosrwydd datblygiad yn annhebygol.	
Effeithiau ar yr amgylchedd dyfrol	Mae'r safle yn union gerllaw cwrs dŵr a gallai gael effeithiau posibl ar Safle Morol Ewropeaidd Bae Caerfyrddin a'r Aberoedd gan gynnwys effeithiau ar ansawdd dŵr drwy ddŵr ffo llygredig yn ystod y cyfnod adeiladu ac effeithiau halogiad ar ansawdd dŵr yn ystod y cyfnod gweithredol.	Sgriniwyd i Mewn (I)
Effeithiau ar yr amgylchedd morol	Mae'r safle yn union gerllaw cwrs dŵr a gallai gael effeithiau posibl ar Safle Morol Ewropeaidd Bae Caerfyrddin a'r Aberoedd gan gynnwys effeithiau ar ansawdd dŵr drwy ddŵr ffo llygredig yn ystod y cyfnod adeiladu ac effeithiau halogiad ar ansawdd dŵr yn ystod y cyfnod gweithredol.	Sgriniwyd i Mewn (I)
Effeithiau ar yr arfordir	Dim	Sgriniwyd Allan (G)
Effeithiau ar rywogaethau symudol	Gallai agosrwydd y safle at gwrs dŵr beri risgiau i ddyfrgwn a allai fod yn yr ardal.	Sgriniwyd i Mewn (I)
Effeithiau hamdden	Sgriniwyd allan yn y cam Strategaeth a Ffefrir ac mae'r casgliad wedi'i 'fabwysiadu' at ddiben yr Aseiad Rheoliadau Cynefinoedd hwn, lle nad oes unrhyw ddeunydd ychwanegol wedi dod i'r amlwg i'r gwrthwyneb.	Sgriniwyd Allan (H)
Effeithiau cynnydd mewn datblygu: echdynnu	Sgriniwyd allan yn y cam Strategaeth a Ffefrir ac mae'r casgliad wedi'i 'fabwysiadu' at ddiben yr Aseiad Rheoliadau Cynefinoedd hwn, lle nad oes unrhyw ddeunydd ychwanegol wedi dod i'r amlwg i'r gwrthwyneb.	Sgriniwyd Allan (G)
Effeithiau cynnydd mewn datblygu: Dŵr gwastraff	Dim	Sgriniwyd Allan (J)
Effeithiau cynnydd mewn datblygu: llygredd aer	Nid yw'r safle neu'r seilwaith ffyrdd cysylltiedig o fewn 200m i Safle Ewropeaidd.	Sgriniwyd Allan (G)
Effeithiau cynnydd mewn datblygu: aflonyddwch, llygredd sŵn a golau	Gallai agosrwydd y safle at gwrs dŵr beri risgiau i ddyfrgwn a allai fod yn yr ardal.	Sgriniwyd i Mewn (I)
<b>Categori sgrinio cyffredinol:</b>	<b>I: Gallu cael effaith arwyddocaol ar safle yn unigol</b>	

## Talacharn

Effaith Bosibl	Sylwadau	Categori Sgrinio
<b>Safle: SeC20/h1– Pludds Meadow</b>		
Sylwadau Cyffredinol	Mae'r safle datblygu arfaethedig tua 250m o Safle Morol Ewropeaidd Bae Caerfyrddin a'r Aberoedd ond nid yw wedi'i gysylltu'n ofodol â'r safle. Ar bellteroedd o'r fath, mae effeithiau lleol sy'n gysylltiedig ag agosrwydd datblygiad yn annhebygol.	
Effeithiau ar yr amgylchedd dyfrol	Dim	Sgriniwyd Allan (G)
Effeithiau ar yr amgylchedd morol	Dim	Sgriniwyd Allan (G)
Effeithiau ar yr arfordir	Dim	Sgriniwyd Allan (G)
Effeithiau ar rywogaethau symudol	Mae'r safle o fewn 1km i'r Ardal Gwarchodaeth Arbennig ond mae ar ochr arall i ffordd o'r safle o fewn y ffurf drefol, ac felly mae'n annhebygol o gael ei ddefnyddio fel cynefin gorffwys/bridio i grynodiadau adar.	Sgriniwyd Allan (H)
Effeithiau hamdden	Sgriniwyd allan yn y cam Strategaeth a Ffefrir ac mae'r casgliad wedi'i 'fabwysiadu' at ddiben yr Asesiad Rheoliadau Cynefinoedd hwn, lle nad oes unrhyw ddeunydd ychwanegol wedi dod i'r amlwg i'r gwrthwyneb.	Sgriniwyd Allan (H)
Effeithiau cynnydd mewn datblygu: echdynnu	Sgriniwyd allan yn y cam Strategaeth a Ffefrir ac mae'r casgliad wedi'i 'fabwysiadu' at ddiben yr Asesiad Rheoliadau Cynefinoedd hwn, lle nad oes unrhyw ddeunydd ychwanegol wedi dod i'r amlwg i'r gwrthwyneb.	Sgriniwyd Allan (G)
Effeithiau cynnydd mewn datblygu: Dŵr gwastraff	Dim	Sgriniwyd Allan (J)
Effeithiau cynnydd mewn datblygu: llygredd aer	Nid yw'r safle neu'r seilwaith ffyrdd cysylltiedig o fewn 200m i Safle Ewropeaidd.	Sgriniwyd Allan (G)
Effeithiau cynnydd mewn datblygu: aflonyddwch, llygredd sŵn a golau	Mae'r safle o fewn 1km i'r Ardal Gwarchodaeth Arbennig ond mae ar ochr arall i ffordd o'r safle o fewn y ffurf drefol, ac felly mae'n annhebygol o gael ei ddefnyddio fel cynefin gorffwys/bridio i grynodiadau adar.	Sgriniwyd Allan (H)
<b>Categori sgrinio cyffredinol:</b>	<b>K: Dim effeithiau arwyddocaol tebygol naill ai'n unigol neu'n gyfunol â chynlluniau a phrosiectau eraill</b>	

Effaith Bosibl	Sylwadau	Categori Sgrinio
<b>Safle:</b> SeC20/h2– Ger Ysgol Talacharn		
Sylwadau Cyffredinol	Mae'r safle datblygu arfaethedig tua 420m o Safle Morol Ewropeaidd Bae Caerfyrddin a'r Aberoedd ond nid yw wedi'i gysylltu'n ofodol â'r safle. Ar bellteroedd o'r fath, mae effeithiau lleol sy'n gysylltiedig ag agosrwydd datblygiad yn annhebygol.	
Effeithiau ar yr amgylchedd dyfrol	Dim	Sgriniwyd Allan (G)
Effeithiau ar yr amgylchedd morol	Dim	Sgriniwyd Allan (G)
Effeithiau ar yr arfordir	Dim	Sgriniwyd Allan (G)
Effeithiau ar rywogaethau symudol	Mae'r safle o fewn 1km i'r Ardal Gwarchodaeth Arbennig ond mae ar ochr arall i ffordd o'r safle o fewn y ffurf drefol, ac felly mae'n annhebygol o gael ei ddefnyddio fel cynefin gorffwys/bridio i grynodiadau adar.	Sgriniwyd Allan (H)
Effeithiau hamdden	Sgriniwyd allan yn y cam Strategaeth a Ffefrir ac mae'r casgliad wedi'i 'fabwysiadu' at ddiben yr Asesiad Rheoliadau Cynefinoedd hwn, lle nad oes unrhyw ddeunydd ychwanegol wedi dod i'r amlwg i'r gwrthwyneb.	Sgriniwyd Allan (H)
Effeithiau cynnydd mewn datblygu: echdynnu	Sgriniwyd allan yn y cam Strategaeth a Ffefrir ac mae'r casgliad wedi'i 'fabwysiadu' at ddiben yr Asesiad Rheoliadau Cynefinoedd hwn, lle nad oes unrhyw ddeunydd ychwanegol wedi dod i'r amlwg i'r gwrthwyneb.	Sgriniwyd Allan (G)
Effeithiau cynnydd mewn datblygu: Dŵr gwastraff	Dim	Sgriniwyd Allan (J)
Effeithiau cynnydd mewn datblygu: llygredd aer	Nid yw'r safle neu'r seilwaith ffyrdd cysylltiedig o fewn 200m i Safle Ewropeaidd.	Sgriniwyd Allan (G)
Effeithiau cynnydd mewn datblygu: aflonyddwch, llygredd sŵn a golau	Mae'r safle o fewn 1km i'r Ardal Gwarchodaeth Arbennig ond mae ar ochr arall i ffordd o'r safle o fewn y ffurf drefol, ac felly mae'n annhebygol o gael ei ddefnyddio fel cynefin gorffwys/bridio i grynodiadau adar.	Sgriniwyd Allan (H)
<b>Categori sgrinio cyffredinol:</b>	<b>K: Dim effeithiau arwyddocaol tebygol naill ai'n unigol neu'n gyfunol â chynlluniau a phrosiectau eraill</b>	

Effaith Bosibl	Sylwadau	Categori Sgrinio
<b>Safle:</b> SeC20/h3– Tir oddi ar Clifton Street		
Sylwadau Cyffredinol	Mae'r safle datblygu arfaethedig tua 400m o Safle Morol Ewropeaidd Bae Caerfyrddin a'r Aberoedd ond nid yw wedi'i gysylltu'n ofodol â'r safle. Ar bellteroedd o'r fath, mae effeithiau lleol sy'n gysylltiedig ag agosrwydd datblygiad yn annhebygol.	
Effeithiau ar yr amgylchedd dyfrol	Dim	Sgriniwyd Allan (G)
Effeithiau ar yr amgylchedd morol	Dim	Sgriniwyd Allan (G)
Effeithiau ar yr arfordir	Dim	Sgriniwyd Allan (G)
Effeithiau ar rywogaethau symudol	Mae'r safle o fewn 1km i'r Ardal Gwarchodaeth Arbennig ond mae ar ochr arall i ffordd o'r safle o fewn y ffurf drefol, ac felly mae'n annhebygol o gael ei ddefnyddio fel cynefin gorffwys/bridio i grynodiadau adar.	Sgriniwyd Allan (H)
Effeithiau hamdden	Sgriniwyd allan yn y cam Strategaeth a Ffefrir ac mae'r casgliad wedi'i 'fabwysiadu' at ddiben yr Asesiad Rheoliadau Cynefinoedd hwn, lle nad oes unrhyw ddeunydd ychwanegol wedi dod i'r amlwg i'r gwrthwyneb.	Sgriniwyd Allan (H)
Effeithiau cynnydd mewn datblygu: echdynnu	Sgriniwyd allan yn y cam Strategaeth a Ffefrir ac mae'r casgliad wedi'i 'fabwysiadu' at ddiben yr Asesiad Rheoliadau Cynefinoedd hwn, lle nad oes unrhyw ddeunydd ychwanegol wedi dod i'r amlwg i'r gwrthwyneb.	Sgriniwyd Allan (G)
Effeithiau cynnydd mewn datblygu: Dŵr gwastraff	Dim	Sgriniwyd Allan (J)
Effeithiau cynnydd mewn datblygu: llygredd aer	Nid yw'r safle neu'r seilwaith ffyrdd cysylltiedig o fewn 200m i Safle Ewropeaidd.	Sgriniwyd Allan (G)
Effeithiau cynnydd mewn datblygu: aflonyddwch, llygredd sŵn a golau	Mae'r safle o fewn 1km i'r Ardal Gwarchodaeth Arbennig ond mae ar ochr arall i ffordd o'r safle o fewn y ffurf drefol, ac felly mae'n annhebygol o gael ei ddefnyddio fel cynefin gorffwys/bridio i grynodiadau adar.	Sgriniwyd Allan (H)
<b>Categori sgrinio cyffredinol:</b>	<b>K: Dim effeithiau arwyddocaol tebygol naill ai'n unigol neu'n gyfunol â chynlluniau a phrosiectau eraill</b>	



### Haen 3: Glandy Cross

Effaith Bosibl	Sylwadau	Categori Sgrinio
<b>Safle:</b> SuV55/h1– Tir y tu ôl i Faes-glas		
Sylwadau Cyffredinol	Mae'r safle datblygu arfaethedig tua 1.4km o Afon Cleddau ond nid yw wedi'i gysylltu'n ofodol â'r safle. Ar bellteroedd o'r fath, mae effeithiau lleol sy'n gysylltiedig ag agosrwydd datblygiad yn annhebygol.	
Effeithiau ar yr amgylchedd dyfrol	Dim	Sgriniwyd Allan (G)
Effeithiau ar yr amgylchedd morol	Dim	Sgriniwyd Allan (G)
Effeithiau ar yr arfordir	Dim	Sgriniwyd Allan (G)
Effeithiau ar rywogaethau symudol	Mae'r safle o fewn uchafswm tiriogaeth porthianna'r Ystlum Du o Goetiroedd Gogledd Sir Benfro, sef 16km, ond mae ymhell y tu allan i'r diriogaeth graidd o 2km. Nid ystyrir bod y posibilrwydd o golli unrhyw gynefin porthianna addas o ganlyniad i'r datblygiad hwn yn debygol o gael effaith arwyddocaol ar yr ystlum du.	Sgriniwyd Allan (H)
Effeithiau hamdden	Sgriniwyd allan yn y cam Strategaeth a Ffebrir ac mae'r casgliad wedi'i 'fabwysiadu' at ddiben yr Asesiad Rheoliadau Cynefinoedd hwn, lle nad oes unrhyw ddeunydd ychwanegol wedi dod i'r amlwg i'r gwrthwyneb.	Sgriniwyd Allan (H)
Effeithiau cynnydd mewn datblygu: echdynnu	Sgriniwyd allan yn y cam Strategaeth a Ffebrir ac mae'r casgliad wedi'i 'fabwysiadu' at ddiben yr Asesiad Rheoliadau Cynefinoedd hwn, lle nad oes unrhyw ddeunydd ychwanegol wedi dod i'r amlwg i'r gwrthwyneb.	Sgriniwyd Allan (G)
Effeithiau cynnydd mewn datblygu: Dŵr gwastraff	Dim	Sgriniwyd Allan (J)
Effeithiau cynnydd mewn datblygu: llygredd aer	Nid yw'r safle neu'r seilwaith ffyrdd cysylltiedig o fewn 200m i Safle Ewropeaidd.	Sgriniwyd Allan (G)
Effeithiau cynnydd mewn datblygu: aflonyddwch, llygredd sŵn a golau	Dim	Sgriniwyd Allan (G)
<b>Categori sgrinio cyffredinol:</b>	<b>K: Dim effeithiau arwyddocaol tebygol naill ai'n unigol neu'n gyfunol â chynlluniau a phrosiectau eraill</b>	

Effaith Bosibl	Sylwadau	Categori Sgrinio
<b>Safle:</b> SuV55/h2– Tir i'r gogledd o Dafarn Cross Inn		
Sylwadau Cyffredinol	Mae'r safle datblygu arfaethedig tua 1.2km o Afon Cleddau ond nid yw wedi'i gysylltu'n ofodol â'r safle. Ar bellteroedd o'r fath, mae effeithiau lleol sy'n gysylltiedig ag agosrwydd datblygiad yn annhebygol.	
Effeithiau ar yr amgylchedd dyfrol	Dim	Sgriniwyd Allan (G)
Effeithiau ar yr amgylchedd morol	Dim	Sgriniwyd Allan (G)
Effeithiau ar yr arfordir	Dim	Sgriniwyd Allan (G)
Effeithiau ar rywogaethau symudol	Mae'r safle o fewn uchafswm tiriogaeth porthianna'r Ystlum Du o Goetiroedd Gogledd Sir Benfro, sef 16km, ond mae ymhell y tu allan i'r diriogaeth graidd o 2km. Nid ystyrir bod y posibilrwydd o golli unrhyw gynefin porthianna addas o ganlyniad i'r datblygiad hwn yn debygol o gael effaith arwyddocaol ar yr ystlum du.	Sgriniwyd Allan (H)
Effeithiau hamdden	Sgriniwyd allan yn y cam Strategaeth a Ffefrir ac mae'r casgliad wedi'i 'fabwysiadu' at ddiben yr Aseiad Rheoliadau Cynefinoedd hwn, lle nad oes unrhyw ddeunydd ychwanegol wedi dod i'r amlwg i'r gwrthwyneb.	Sgriniwyd Allan (H)
Effeithiau cynnydd mewn datblygu: echdynnu	Sgriniwyd allan yn y cam Strategaeth a Ffefrir ac mae'r casgliad wedi'i 'fabwysiadu' at ddiben yr Aseiad Rheoliadau Cynefinoedd hwn, lle nad oes unrhyw ddeunydd ychwanegol wedi dod i'r amlwg i'r gwrthwyneb.	Sgriniwyd Allan (G)
Effeithiau cynnydd mewn datblygu: Dŵr gwastraff	Dim	Sgriniwyd Allan (J)
Effeithiau cynnydd mewn datblygu: llygredd aer	Nid yw'r safle neu'r seilwaith ffyrdd cysylltiedig o fewn 200m i Safle Ewropeaidd.	Sgriniwyd Allan (G)
Effeithiau cynnydd mewn datblygu: aflonyddwch, llygredd sŵn a golau	Dim	Sgriniwyd Allan (G)
<b>Categori sgrinio cyffredinol:</b>	<b>K: Dim effeithiau arwyddocaol tebygol naill ai'n unigol neu'n gyfunol â chynlluniau a phrosiectau eraill</b>	

## Efail-wen

Effaith Bosibl	Sylwadau	Categori Sgrinio
<b>Safle:</b> SuV56/h1– Tir y tu ôl i Dalar Wen		
Sylwadau Cyffredinol	Mae'r safle datblygu arfaethedig tua 1.0km o Afon Cleddau ond nid yw wedi'i gysylltu'n ofodol â'r safle. Ar bellteroedd o'r fath, mae effeithiau lleol sy'n gysylltiedig ag agosrwydd datblygiad yn annhebygol.	
Effeithiau ar yr amgylchedd dyfrol	Dim	Sgriniwyd Allan (G)
Effeithiau ar yr amgylchedd morol	Dim	Sgriniwyd Allan (G)
Effeithiau ar yr arfordir	Dim	Sgriniwyd Allan (G)
Effeithiau ar rywogaethau symudol	Mae'r safle o fewn uchafswm tiriogaeth porthianna'r Ystlum Du o Goetiroedd Gogledd Sir Benfro, sef 16km, ond mae ymhell y tu allan i'r diriogaeth graidd o 2km. Nid ystyrir bod y posibilrwydd o golli unrhyw gynefin porthianna addas o ganlyniad i'r datblygiad hwn yn debygol o gael effaith arwyddocaol ar yr ystlum du.	Sgriniwyd Allan (H)
Effeithiau hamdden	Sgriniwyd allan yn y cam Strategaeth a Ffebrir ac mae'r casgliad wedi'i 'fabwysiadu' at ddiben yr Asesiad Rheoliadau Cynefinoedd hwn, lle nad oes unrhyw ddeunydd ychwanegol wedi dod i'r amlwg i'r gwrthwyneb.	Sgriniwyd Allan (H)
Effeithiau cynnydd mewn datblygu: echdynnu	Sgriniwyd allan yn y cam Strategaeth a Ffebrir ac mae'r casgliad wedi'i 'fabwysiadu' at ddiben yr Asesiad Rheoliadau Cynefinoedd hwn, lle nad oes unrhyw ddeunydd ychwanegol wedi dod i'r amlwg i'r gwrthwyneb.	Sgriniwyd Allan (G)
Effeithiau cynnydd mewn datblygu: Dŵr gwastraff	Dim	Sgriniwyd Allan (J)
Effeithiau cynnydd mewn datblygu: llygredd aer	Nid yw'r safle neu'r seilwaith ffyrdd cysylltiedig o fewn 200m i Safle Ewropeaidd.	Sgriniwyd Allan (G)
Effeithiau cynnydd mewn datblygu: aflonyddwch, llygredd sŵn a golau	Dim	Sgriniwyd Allan (G)
<b>Categori sgrinio cyffredinol:</b>	<b>K: Dim effeithiau arwyddocaol tebygol naill ai'n unigol neu'n gyfunol â chynlluniau a phrosiectau eraill</b>	

## Meidrim

Effaith Bosibl	Sylwadau	Categori Sgrinio
<b>Safle: SuV58/h1– Tir ger Lôn Dewi</b>		
Sylwadau Cyffredinol	Mae'r safle datblygu arfaethedig tua 5.8km o Safle Morol Ewropeaidd Bae Caerfyrddin a'r Aberoedd ac mae'n agos at gwrs dŵr sydd wedi'i gysylltu'n ofodol â'r safle.	
Effeithiau ar yr amgylchedd dyfrol	Effeithiau posibl ar Safle Morol Ewropeaidd Bae Caerfyrddin a'r Aberoedd gan gynnwys effeithiau ar ansawdd dŵr drwy ddŵr ffo llygredig yn ystod y cyfnod adeiladu ac effeithiau halogiad ar ansawdd dŵr yn ystod y cyfnod gweithredol.	Sgriniwyd i Mewn (I)
Effeithiau ar yr amgylchedd morol	Effeithiau posibl ar Safle Morol Ewropeaidd Bae Caerfyrddin a'r Aberoedd gan gynnwys effeithiau ar ansawdd dŵr drwy ddŵr ffo llygredig yn ystod y cyfnod adeiladu ac effeithiau halogiad ar ansawdd dŵr yn ystod y cyfnod gweithredol.	Sgriniwyd i Mewn (I)
Effeithiau ar yr arfordir	Dim	Sgriniwyd Allan (G)
Effeithiau ar rywogaethau symudol	Gallai agosrwydd y safle at gwrs dŵr beri risgiau i ddyfrgwn a allai fod yn yr ardal.	Sgriniwyd i Mewn (I)
Effeithiau hamdden	Sgriniwyd allan yn y cam Strategaeth a Ffefrir ac mae'r casgliad wedi'i 'fabwysiadu' at ddiben yr Aseiad Rheoliadau Cynefinoedd hwn, lle nad oes unrhyw ddeunydd ychwanegol wedi dod i'r amlwg i'r gwrthwyneb.	Sgriniwyd Allan (H)
Effeithiau cynnydd mewn datblygu: echdynnu	Sgriniwyd allan yn y cam Strategaeth a Ffefrir ac mae'r casgliad wedi'i 'fabwysiadu' at ddiben yr Aseiad Rheoliadau Cynefinoedd hwn, lle nad oes unrhyw ddeunydd ychwanegol wedi dod i'r amlwg i'r gwrthwyneb.	Sgriniwyd Allan (G)
Effeithiau cynnydd mewn datblygu: Dŵr gwastraff	Dim	Sgriniwyd Allan (J)
Effeithiau cynnydd mewn datblygu: llygredd aer	Nid yw'r safle neu'r seilwaith ffyrdd cysylltiedig o fewn 200m i Safle Ewropeaidd.	Sgriniwyd Allan (G)
Effeithiau cynnydd mewn datblygu: aflonyddwch, llygredd sŵn a golau	Gallai agosrwydd y safle at gwrs dŵr beri risgiau i ddyfrgwn a allai fod yn yr ardal.	Sgriniwyd i Mewn (I)
<b>Categori sgrinio cyffredinol:</b>	<b>I: Gallu cael effaith arwyddocaol ar safle yn unigol</b>	

Effaith Bosibl	Sylwadau	Categori Sgrinio
<b>Safle:</b> SuV58/h2– Tir oddi ar Heol Drefach		
Sylwadau Cyffredinol	Mae'r safle datblygu arfaethedig tua 5.8km o Safle Morol Ewropeaidd Bae Caerfyrddin a'r Aberoedd ac mae'n agos at gwrs dŵr sydd wedi'i gysylltu'n ofodol â'r safle.	
Effeithiau ar yr amgylchedd dyfrol	Mae'r safle yn union gerllaw cwrs dŵr a gallai gael effeithiau posibl ar Safle Morol Ewropeaidd Bae Caerfyrddin a'r Aberoedd gan gynnwys effeithiau ar ansawdd dŵr drwy ddŵr ffo llygredig yn ystod y cyfnod adeiladu ac effeithiau halogiad ar ansawdd dŵr yn ystod y cyfnod gweithredol.	Sgriniwyd i Mewn (I)
Effeithiau ar yr amgylchedd morol	Mae'r safle yn union gerllaw cwrs dŵr a gallai gael effeithiau posibl ar Safle Morol Ewropeaidd Bae Caerfyrddin a'r Aberoedd gan gynnwys effeithiau ar ansawdd dŵr drwy ddŵr ffo llygredig yn ystod y cyfnod adeiladu ac effeithiau halogiad ar ansawdd dŵr yn ystod y cyfnod gweithredol.	Sgriniwyd i Mewn (I)
Effeithiau ar yr arfordir	Dim	Sgriniwyd Allan (G)
Effeithiau ar rywogaethau symudol	Gallai agosrwydd y safle at gwrs dŵr beri risgiau i ddyfrgwn a allai fod yn yr ardal.	Sgriniwyd i Mewn (I)
Effeithiau hamdden	Sgriniwyd allan yn y cam Strategaeth a Ffefrir ac mae'r casgliad wedi'i 'fabwysiadu' at ddiben yr Aseiad Rheoliadau Cynefinoedd hwn, lle nad oes unrhyw ddeunydd ychwanegol wedi dod i'r amlwg i'r gwrthwyneb.	Sgriniwyd Allan (H)
Effeithiau cynnydd mewn datblygu: echdynnu	Sgriniwyd allan yn y cam Strategaeth a Ffefrir ac mae'r casgliad wedi'i 'fabwysiadu' at ddiben yr Aseiad Rheoliadau Cynefinoedd hwn, lle nad oes unrhyw ddeunydd ychwanegol wedi dod i'r amlwg i'r gwrthwyneb.	Sgriniwyd Allan (G)
Effeithiau cynnydd mewn datblygu: Dŵr gwastraff	Dim	Sgriniwyd Allan (J)
Effeithiau cynnydd mewn datblygu: llygredd aer	Nid yw'r safle neu'r seilwaith ffyrdd cysylltiedig o fewn 200m i Safle Ewropeaidd.	Sgriniwyd Allan (G)
Effeithiau cynnydd mewn datblygu: aflonyddwch, llygredd sŵn a golau	Gallai agosrwydd y safle at gwrs dŵr beri risgiau i ddyfrgwn a allai fod yn yr ardal.	Sgriniwyd i Mewn (I)
<b>Categori sgrinio cyffredinol:</b>	<b>I: Gallu cael effaith arwyddocaol ar safle yn unigol</b>	

## Bancyfelin

Effaith Bosibl	Sylwadau	Categori Sgrinio
<b>Safle:</b> SuV59/h2– I'r gogledd o Faes y Llewod		
Sylwadau Cyffredinol	Mae'r safle datblygu arfaethedig tua 4.8km o Safle Morol Ewropeaidd Bae Caerfyrddin a'r Aberoedd ond nid yw wedi'i gysylltu'n ofodol â'r safle. Ar bellteroedd o'r fath, mae effeithiau lleol sy'n gysylltiedig ag agosrwydd datblygiad yn annhebygol.	
Effeithiau ar yr amgylchedd dyfrol	Dim	Sgriniwyd Allan (G)
Effeithiau ar yr amgylchedd morol	Dim	Sgriniwyd Allan (G)
Effeithiau ar yr arfordir	Dim	Sgriniwyd Allan (G)
Effeithiau ar rywogaethau symudol	Dim	Sgriniwyd Allan (G)
Effeithiau hamdden	Sgriniwyd allan yn y cam Strategaeth a Ffefrir ac mae'r casgliad wedi'i 'fabwysiadu' at ddiben yr Asesiad Rheoliadau Cynefinoedd hwn, lle nad oes unrhyw ddeunydd ychwanegol wedi dod i'r amlwg i'r gwrthwyneb.	Sgriniwyd Allan (H)
Effeithiau cynnydd mewn datblygu: echdynnu	Sgriniwyd allan yn y cam Strategaeth a Ffefrir ac mae'r casgliad wedi'i 'fabwysiadu' at ddiben yr Asesiad Rheoliadau Cynefinoedd hwn, lle nad oes unrhyw ddeunydd ychwanegol wedi dod i'r amlwg i'r gwrthwyneb.	Sgriniwyd Allan (G)
Effeithiau cynnydd mewn datblygu: Dŵr gwastraff	Dim	Sgriniwyd Allan (J)
Effeithiau cynnydd mewn datblygu: llygredd aer	Nid yw'r safle neu'r seilwaith ffyrdd cysylltiedig o fewn 200m i Safle Ewropeaidd.	Sgriniwyd Allan (G)
Effeithiau cynnydd mewn datblygu: aflonyddwch, llygredd sŵn a golau	Dim	Sgriniwyd Allan (G)
<b>Categori sgrinio cyffredinol:</b>	<b>K: Dim effeithiau arwyddocaol tebygol naill ai'n unigol neu'n gyfunol â chynlluniau a phrosiectau eraill</b>	

## Llangynog

Effaith Bosibl	Sylwadau	Categori Sgrinio
<b>Safle:</b> SuV60/h1– Tir yn College Bach		
Sylwadau Cyffredinol	Mae'r safle datblygu arfaethedig tua 4.8km o Safle Morol Ewropeaidd Bae Caerfyrddin a'r Aberoedd ond nid yw wedi'i gysylltu'n ofodol â'r safle. Ar bellteroedd o'r fath, mae effeithiau lleol sy'n gysylltiedig ag agosrwydd datblygiad yn annhebygol.	
Effeithiau ar yr amgylchedd dyfrol	Dim	Sgriniwyd Allan (G)
Effeithiau ar yr amgylchedd morol	Dim	Sgriniwyd Allan (G)
Effeithiau ar yr arfordir	Dim	Sgriniwyd Allan (G)
Effeithiau ar rywogaethau symudol	Dim	Sgriniwyd Allan (G)
Effeithiau hamdden	Sgriniwyd allan yn y cam Strategaeth a Ffefrir ac mae'r casgliad wedi'i 'fabwysiadu' at ddiben yr Asesiad Rheoliadau Cynefinoedd hwn, lle nad oes unrhyw ddeunydd ychwanegol wedi dod i'r amlwg i'r gwrthwyneb.	Sgriniwyd Allan (H)
Effeithiau cynnydd mewn datblygu: echdynnu	Sgriniwyd allan yn y cam Strategaeth a Ffefrir ac mae'r casgliad wedi'i 'fabwysiadu' at ddiben yr Asesiad Rheoliadau Cynefinoedd hwn, lle nad oes unrhyw ddeunydd ychwanegol wedi dod i'r amlwg i'r gwrthwyneb.	Sgriniwyd Allan (G)
Effeithiau cynnydd mewn datblygu: Dŵr gwastraff	Dim	Sgriniwyd Allan (J)
Effeithiau cynnydd mewn datblygu: llygredd aer	Nid yw'r safle neu'r seilwaith ffyrdd cysylltiedig o fewn 200m i Safle Ewropeaidd.	Sgriniwyd Allan (G)
Effeithiau cynnydd mewn datblygu: aflonyddwch, llygredd sŵn a golau	Dim	Sgriniwyd Allan (G)
<b>Categori sgrinio cyffredinol:</b>	<b>K: Dim effeithiau arwyddocaol tebygol naill ai'n unigol neu'n gyfunol â chynlluniau a phrosiectau eraill</b>	

## Pentywyn

Effaith Bosibl	Sylwadau	Categori Sgrinio
<b>Safle: SuV61/h1– Tir ar Fferm Nieuport</b>		
Sylwadau Cyffredinol	Mae'r safle datblygu arfaethedig tua 800m o Safle Morol Ewropeaidd Bae Caerfyrddin a'r Aberoedd ac 1.2km o Dwyni Bae Caerfyrddin ond nid yw wedi'i gysylltu'n ofodol â'r naill safle neu'r llall. Ar bellteroedd o'r fath, mae effeithiau lleol sy'n gysylltiedig ag agosrwydd datblygiad yn annhebygol.	
Effeithiau ar yr amgylchedd dyfrol	Dim	Sgriniwyd Allan (G)
Effeithiau ar yr amgylchedd morol	Dim	Sgriniwyd Allan (G)
Effeithiau ar yr arfordir	Dim	Sgriniwyd Allan (G)
Effeithiau ar rywogaethau symudol	Mae'r safle o fewn 1km i'r Ardal Gwarchodaeth Arbennig ond mae ar ochr arall i ffordd o'r safle o fewn y ffurf drefol, ac felly mae'n annhebygol o gael ei ddefnyddio fel cynefin gorffwys/bridio i grynodiadau adar.	Sgriniwyd Allan (H)
Effeithiau hamdden	Sgriniwyd allan yn y cam Strategaeth a Ffefrir ac mae'r casgliad wedi'i 'fabwysiadu' at ddiben yr Asesiad Rheoliadau Cynefinoedd hwn, lle nad oes unrhyw ddeunydd ychwanegol wedi dod i'r amlwg i'r gwrthwyneb.	Sgriniwyd Allan (H)
Effeithiau cynnydd mewn datblygu: echdynnu	Sgriniwyd allan yn y cam Strategaeth a Ffefrir ac mae'r casgliad wedi'i 'fabwysiadu' at ddiben yr Asesiad Rheoliadau Cynefinoedd hwn, lle nad oes unrhyw ddeunydd ychwanegol wedi dod i'r amlwg i'r gwrthwyneb.	Sgriniwyd Allan (G)
Effeithiau cynnydd mewn datblygu: Dŵr gwastraff	Dim	Sgriniwyd Allan (J)
Effeithiau cynnydd mewn datblygu: llygredd aer	Nid yw'r safle neu'r seilwaith ffyrdd cysylltiedig o fewn 200m i Safle Ewropeaidd.	Sgriniwyd Allan (G)
Effeithiau cynnydd mewn datblygu: aflonyddwch, llygredd sŵn a golau	Mae'r safle o fewn 1km i'r Ardal Gwarchodaeth Arbennig ond mae ar ochr arall i ffordd o'r safle o fewn y ffurf drefol, ac felly mae'n annhebygol o gael ei ddefnyddio fel cynefin gorffwys/bridio i grynodiadau adar.	Sgriniwyd Allan (H)
<b>Categori sgrinio cyffredinol:</b>	<b>K: Dim effeithiau arwyddocaol tebygol naill ai'n unigol neu'n gyfunol â chynlluniau a phrosiectau eraill</b>	



## Llanmilo

Effaith Bosibl	Sylwadau	Categori Sgrinio
<b>Safle: SuV63/h1Tir yn Woodend</b>		
Sylwadau Cyffredinol	Mae'r safle datblygu arfaethedig tua 1.2km o Safle Morol Ewropeaidd Bae Caerfyrddin a'r Aberoedd a 370m o Dwyni Bae Caerfyrddin. Ar bellteroedd o'r fath, mae effeithiau lleol sy'n gysylltiedig ag agosrwydd datblygiad yn annhebygol.	
Effeithiau ar yr amgylchedd dyfrol	Mae'r safle yn agos at gwrs dŵr er bod ffordd rhwng y safle a'r cwrs dŵr presennol. Ar sail ragofalus caiff effeithiau eu sgrinio i mewn ar sail yr effeithiau posibl ar ansawdd dŵr Safle Morol Ewropeaidd Bae Caerfyrddin a'r Aberoedd ac Ardal Cadwraeth Arbennig Twyni Bae Caerfyrddin drwy ddŵr ffo llygredig yn ystod y cyfnod adeiladu ac effeithiau halogiad ar ansawdd dŵr yn ystod y cyfnod gweithredol.	Sgriniwyd i Mewn (I)
Effeithiau ar yr amgylchedd morol	Mae'r safle yn agos at gwrs dŵr er bod ffordd rhwng y safle a'r cwrs dŵr presennol. Ar sail ragofalus caiff effeithiau eu sgrinio i mewn ar sail yr effeithiau posibl ar ansawdd dŵr Safle Morol Ewropeaidd Bae Caerfyrddin a'r Aberoedd ac Ardal Cadwraeth Arbennig Twyni Bae Caerfyrddin drwy ddŵr ffo llygredig yn ystod y cyfnod adeiladu ac effeithiau halogiad ar ansawdd dŵr yn ystod y cyfnod gweithredol.	Sgriniwyd i Mewn (I)
Effeithiau ar yr arfordir	Dim	Sgriniwyd Allan (G)
Effeithiau ar rywogaethau symudol	Mae'r safle yn agos at gwrs dŵr ond mae ar ochr arall i ffordd o'r safle ac felly mae'n annhebygol o gael ei ddefnyddio fel cynefin gorffwyso/bridio i ddyfrgwn.	Sgriniwyd Allan (H)
Effeithiau hamdden	Sgriniwyd allan yn y cam Strategaeth a Ffefrir ac mae'r casgliad wedi'i 'fabwysiadu' at ddiben yr Asesiad Rheoliadau Cynefinoedd hwn, lle nad oes unrhyw ddeunydd ychwanegol wedi dod i'r amlwg i'r gwrthwyneb.	Sgriniwyd Allan (H)
Effeithiau cynnydd mewn datblygu: echdynnu	Sgriniwyd allan yn y cam Strategaeth a Ffefrir ac mae'r casgliad wedi'i 'fabwysiadu' at ddiben yr Asesiad Rheoliadau Cynefinoedd hwn, lle nad oes unrhyw ddeunydd ychwanegol wedi dod i'r amlwg i'r gwrthwyneb.	Sgriniwyd Allan (G)
Effeithiau cynnydd mewn datblygu: Dŵr gwastraff	Dim	Sgriniwyd Allan (J)
Effeithiau cynnydd mewn datblygu: llygredd aer	Nid yw'r safle neu'r seilwaith ffyrdd cysylltiedig o fewn 200m i Safle Ewropeaidd.	Sgriniwyd Allan (G)
Effeithiau cynnydd mewn datblygu: aflonyddwch, llygredd sŵn a golau	Mae'r safle yn agos at gwrs dŵr ond mae ar ochr arall i ffordd o'r safle ac felly mae'n annhebygol o gael ei ddefnyddio fel cynefin gorffwyso/bridio i ddyfrgwn.	Sgriniwyd Allan (H)
<b>Categori sgrinio cyffredinol:</b>	<b>I: Gallu cael effaith arwyddocaol ar safle yn unigol</b>	

## Atodiad 9

Effaith Bosibl	Sylwadau	Categori Sgrinio
<b>Safle: PrC1/E1 - Ystâd Ddiwydiannol Cillefwr</b>		
Sylwadau Cyffredinol	Lleolir y safle tua 1.2km o ffin agosaf Ardal Cadwraeth Arbennig Afon Tywi, ond mae wedi'i gysylltu'n ofodol â'r safle drwy gwrs dŵr.	
Effeithiau ar yr amgylchedd dyfrol	Mae'r safle yn agos at gwrs dŵr ac mae wedi'i gysylltu'n ofodol ag Ardal Cadwraeth Arbennig Afon Tywi. Effeithiau posibl yn cynnwys effeithiau ar ansawdd dŵr drwy ddŵr ffo llygredig yn ystod y cyfnod adeiladu ac effeithiau halogiad ar ansawdd dŵr yn ystod y cyfnod gweithredol.	Sgriniwyd i Mewn (I)
Effeithiau ar yr amgylchedd morol	Mae'r safle yn agos at gwrs dŵr ac mae wedi'i gysylltu'n ofodol ag Ardal Cadwraeth Arbennig Afon Tywi a Safle Morol Ewropeaidd Bae Caerfyrddin a'r Aberoedd. Effeithiau posibl yn cynnwys effeithiau ar ansawdd dŵr drwy ddŵr ffo llygredig yn ystod y cyfnod adeiladu ac effeithiau halogiad ar ansawdd dŵr yn ystod y cyfnod gweithredol.	Sgriniwyd i Mewn (I)
Effeithiau ar yr arfordir	Dim	Sgriniwyd Allan (G)
Effeithiau ar rywogaethau symudol	Gallai agosrwydd y safle at gwrs dŵr beri risgiau i ddyfrgwn a allai fod yn yr ardal.	Sgriniwyd i Mewn (I)
Effeithiau hamdden	Sgriniwyd allan yn y cam Strategaeth a Ffefrir ac mae'r casgliad wedi'i 'fabwysiadu' at ddiben yr Asesiad Rheoliadau Cynefinoedd hwn, lle nad oes unrhyw ddeunydd ychwanegol wedi dod i'r amlwg i'r gwrthwyneb.	Sgriniwyd Allan (H)
Effeithiau cynnydd mewn datblygu: echdynnu	Sgriniwyd allan yn y cam Strategaeth a Ffefrir ac mae'r casgliad wedi'i 'fabwysiadu' at ddiben yr Asesiad Rheoliadau Cynefinoedd hwn, lle nad oes unrhyw ddeunydd ychwanegol wedi dod i'r amlwg i'r gwrthwyneb.	Sgriniwyd Allan (G)
Effeithiau cynnydd mewn datblygu: Dŵr gwastraff	Dim	Sgriniwyd Allan (G)
Effeithiau cynnydd mewn datblygu: llygredd aer	Heb fod o fewn 200m i Safle Ewropeaidd	Sgriniwyd Allan (G)
Effeithiau cynnydd mewn datblygu: aflonyddwch, llygredd sŵn a golau	Gallai agosrwydd y safle at gwrs dŵr beri risgiau i ddyfrgwn a allai fod yn yr ardal.	Sgriniwyd i Mewn (I)
<b>Categori sgrinio cyffredinol:</b>	<b>I: Gallu cael effaith arwyddocaol ar safle yn unigol</b>	

Effaith Bosibl	Sylwadau	Categori Sgrinio
<b>Safle: PrC2/E1 - Doc y Gogledd</b>		
Sylwadau Cyffredinol	Lleolir y safle tua 300m o ffin agosaf Safle Morol Ewropeaidd Safle Morol Ewropeaidd Bae Caerfyrddin a'r Aberoedd, ac mae wedi'i gysylltu'n ofodol â'r safle drwy gwrs dŵr cyfagos.	
Effeithiau ar yr amgylchedd dyfrol	Mae'r safle yn agos at gwrs dŵr ac mae wedi'i gysylltu'n ofodol â Safle Morol Ewropeaidd Bae Caerfyrddin a'r Aberoedd. Effeithiau posibl yn cynnwys effeithiau ar ansawdd dŵr drwy ddŵr ffo llygredig yn ystod y cyfnod adeiladu ac effeithiau halogiad ar ansawdd dŵr yn ystod y cyfnod gweithredol.	Sgriniwyd i Mewn (I)
Effeithiau ar yr amgylchedd morol	Mae'r safle yn agos at gwrs dŵr ac mae wedi'i gysylltu'n ofodol â Safle Morol Ewropeaidd Bae Caerfyrddin a'r Aberoedd. Effeithiau posibl yn cynnwys effeithiau ar ansawdd dŵr drwy ddŵr ffo llygredig yn ystod y cyfnod adeiladu ac effeithiau halogiad ar ansawdd dŵr yn ystod y cyfnod gweithredol.	Sgriniwyd i Mewn (I)
Effeithiau ar yr arfordir	Dim	Sgriniwyd Allan (G)
Effeithiau ar rywogaethau symudol	Gallai agosrwydd y safle at gwrs dŵr beri risgiau i ddyfrgwn a allai fod yn yr ardal. Hefyd gallai'r safle hwn gael ei ddefnyddio fel cynefin ar gyfer crynodiadau adar yr Ardal Gwarchodaeth Arbennig.	Sgriniwyd i Mewn (I)
Effeithiau hamdden	Sgriniwyd allan yn y cam Strategaeth a Ffefrir ac mae'r casgliad wedi'i 'fabwysiadu' at ddiben yr Asesiad Rheoliadau Cynefinoedd hwn, lle nad oes unrhyw ddeunydd ychwanegol wedi dod i'r amlwg i'r gwrthwyneb.	Sgriniwyd Allan (H)
Effeithiau cynnydd mewn datblygu: echdynnu	Sgriniwyd allan yn y cam Strategaeth a Ffefrir ac mae'r casgliad wedi'i 'fabwysiadu' at ddiben yr Asesiad Rheoliadau Cynefinoedd hwn, lle nad oes unrhyw ddeunydd ychwanegol wedi dod i'r amlwg i'r gwrthwyneb.	Sgriniwyd Allan (G)
Effeithiau cynnydd mewn datblygu: Dŵr gwastraff	Dim	Sgriniwyd Allan (G)
Effeithiau cynnydd mewn datblygu: llygredd aer	Heb fod o fewn 200m i Safle Ewropeaidd	Sgriniwyd Allan (G)
Effeithiau cynnydd mewn datblygu: aflonyddwch, llygredd sŵn a golau	Gallai agosrwydd y safle at gwrs dŵr beri risgiau i ddyfrgwn a allai fod yn yr ardal. Hefyd gallai'r safle hwn gael ei ddefnyddio fel cynefin ar gyfer crynodiadau adar yr Ardal Gwarchodaeth Arbennig.	Sgriniwyd i Mewn (I)
<b>Categori sgrinio cyffredinol:</b>	<b>I: Gallu cael effaith arwyddocaol ar safle yn unigol</b>	

Effaith Bosibl	Sylwadau	Categori Sgrinio
<b>Safle: PrC2/E2 - Dafen</b>		
Sylwadau Cyffredinol	Lleolir y safle tua 2.5km o ffin agosaf Safle Morol Ewropeaidd Bae Caerfyrddin a'r Aberoedd, ond mae wedi'i gysylltu'n ofodol â'r safle drwy gwrs dŵr cyfagos.	
Effeithiau ar yr amgylchedd dyfrol	Mae'r safle yn agos at gwrs dŵr ac mae wedi'i gysylltu'n ofodol â Safle Morol Ewropeaidd Bae Caerfyrddin a'r Aberoedd. Effeithiau posibl yn cynnwys effeithiau ar ansawdd dŵr drwy ddŵr ffo llygredig yn ystod y cyfnod adeiladu ac effeithiau halogiad ar ansawdd dŵr yn ystod y cyfnod gweithredol.	Sgriniwyd i Mewn (I)
Effeithiau ar yr amgylchedd morol	Mae'r safle yn agos at gwrs dŵr ac mae wedi'i gysylltu'n ofodol â Safle Morol Ewropeaidd Bae Caerfyrddin a'r Aberoedd. Effeithiau posibl yn cynnwys effeithiau ar ansawdd dŵr drwy ddŵr ffo llygredig yn ystod y cyfnod adeiladu ac effeithiau halogiad ar ansawdd dŵr yn ystod y cyfnod gweithredol.	Sgriniwyd i Mewn (I)
Effeithiau ar yr arfordir	Dim	Sgriniwyd Allan (G)
Effeithiau ar rywogaethau symudol	Gallai agosrwydd y safle at gwrs dŵr beri risgiau i ddyfrgwn a allai fod yn yr ardal.	Sgriniwyd i Mewn (I)
Effeithiau hamdden	Sgriniwyd allan yn y cam Strategaeth a Ffefrir ac mae'r casgliad wedi'i 'fabwysiadu' at ddiben yr Asesiad Rheoliadau Cynefinoedd hwn, lle nad oes unrhyw ddeunydd ychwanegol wedi dod i'r amlwg i'r gwrthwyneb.	Sgriniwyd Allan (H)
Effeithiau cynnydd mewn datblygu: echdynnu	Sgriniwyd allan yn y cam Strategaeth a Ffefrir ac mae'r casgliad wedi'i 'fabwysiadu' at ddiben yr Asesiad Rheoliadau Cynefinoedd hwn, lle nad oes unrhyw ddeunydd ychwanegol wedi dod i'r amlwg i'r gwrthwyneb.	Sgriniwyd Allan (G)
Effeithiau cynnydd mewn datblygu: Dŵr gwastraff	Dim	Sgriniwyd Allan (G)
Effeithiau cynnydd mewn datblygu: llygredd aer	Heb fod o fewn 200m i Safle Ewropeaidd	Sgriniwyd Allan (G)
Effeithiau cynnydd mewn datblygu: aflonyddwch, llygredd sŵn a golau	Gallai agosrwydd y safle at gwrs dŵr beri risgiau i ddyfrgwn a allai fod yn yr ardal.	Sgriniwyd i Mewn (I)
<b>Categori sgrinio cyffredinol:</b>	<b>I: Gallu cael effaith arwyddocaol ar safle yn unigol</b>	

<b>Effaith Bosibl</b>	<b>Sylwadau</b>	<b>Categori Sgrinio</b>
<b>Safle: PrC3/E3 - Parc Busnes Cross Hands</b>		
Sylwadau Cyffredinol	Lleolir y safle tua 150m o ffin agosaf Ardal Cadwraeth Arbennig Caeau'r Mynydd Mawr.	
Effeithiau ar yr amgylchedd dyfrol	Dim.	Sgriniwyd Allan (G)
Effeithiau ar yr amgylchedd morol	Dim.	Sgriniwyd Allan (G)
Effeithiau ar yr arfordir	Dim	Sgriniwyd Allan (G)
Effeithiau ar rywogaethau symudol	Mae'r safle mewn ardal sy'n cynnwys cynefin addas ar gyfer metaboblogaeth Britheg y Gors Caeau'r Mynydd Mawr.	Sgriniwyd i Mewn (I)
Effeithiau hamdden	Sgriniwyd allan yn y cam Strategaeth a Ffefrir ac mae'r casgliad wedi'i 'fabwysiadu' at ddiben yr Aseiad Rheoliadau Cynefinoedd hwn, lle nad oes unrhyw ddeunydd ychwanegol wedi dod i'r amlwg i'r gwrthwyneb.	Sgriniwyd Allan (H)
Effeithiau cynnydd mewn datblygu: echdynnu	Sgriniwyd allan yn y cam Strategaeth a Ffefrir ac mae'r casgliad wedi'i 'fabwysiadu' at ddiben yr Aseiad Rheoliadau Cynefinoedd hwn, lle nad oes unrhyw ddeunydd ychwanegol wedi dod i'r amlwg i'r gwrthwyneb.	Sgriniwyd Allan (G)
Effeithiau cynnydd mewn datblygu: Dŵr gwastraff	Dim	Sgriniwyd Allan (G)
Effeithiau cynnydd mewn datblygu: llygredd aer	Mae'r safle o fewn 200m i Ardal Cadwraeth Arbennig Caeau'r Mynydd Mawr., ond ystyrir bod lefel y datblygu yn yr ardal hon yn ddigon isel fel na fydd unrhyw effeithiau arwyddocaol tebygol ar ansawdd aer.	Sgriniwyd Allan (H)
Effeithiau cynnydd mewn datblygu: aflonyddwch, llygredd sŵn a golau	Dim.	Sgriniwyd Allan (G)
<b>Categori sgrinio cyffredinol:</b>	<b>I: Gallu cael effaith arwyddocaol ar safle yn unigol</b>	

Effaith Bosibl	Sylwadau	Categori Sgrinio
<b>Safle: PrC3/E1 - Dwyrain Cross Hands</b>		
Sylwadau Cyffredinol	Lleolir y safle tua 230m o ffin agosaf Ardal Cadwraeth Arbennig Caeau'r Mynydd Mawr.	
Effeithiau ar yr amgylchedd dyfrol	Dim.	Sgriniwyd Allan (G)
Effeithiau ar yr amgylchedd morol	Dim.	Sgriniwyd Allan (G)
Effeithiau ar yr arfordir	Dim	Sgriniwyd Allan (G)
Effeithiau ar rywogaethau symudol	Mae'r safle mewn ardal sy'n cynnwys cynefin addas ar gyfer metaboblogaeth Britheg y Gors Caeau'r Mynydd Mawr.	Sgriniwyd i Mewn (I)
Effeithiau hamdden	Sgriniwyd allan yn y cam Strategaeth a Ffefrir ac mae'r casgliad wedi'i 'fabwysiadu' at ddiben yr Aseiad Rheoliadau Cynefinoedd hwn, lle nad oes unrhyw ddeunydd ychwanegol wedi dod i'r amlwg i'r gwrthwyneb.	Sgriniwyd Allan (H)
Effeithiau cynnydd mewn datblygu: echdynnu	Sgriniwyd allan yn y cam Strategaeth a Ffefrir ac mae'r casgliad wedi'i 'fabwysiadu' at ddiben yr Aseiad Rheoliadau Cynefinoedd hwn, lle nad oes unrhyw ddeunydd ychwanegol wedi dod i'r amlwg i'r gwrthwyneb.	Sgriniwyd Allan (G)
Effeithiau cynnydd mewn datblygu: Dŵr gwastraff	Dim	Sgriniwyd Allan (G)
Effeithiau cynnydd mewn datblygu: llygredd aer	Heb fod o fewn 200m i Safle Ewropeaidd	Sgriniwyd Allan (G)
Effeithiau cynnydd mewn datblygu: aflonyddwch, llygredd sŵn a golau	Dim.	Sgriniwyd Allan (G)
<b>Categori sgrinio cyffredinol:</b>	<b>I: Gallu cael effaith arwyddocaol ar safle yn unigol</b>	

Effaith Bosibl	Sylwadau	Categori Sgrinio
<b>Safle: PrC3/E2 - Parc Bwyd Cross Hands</b>		
Sylwadau Cyffredinol	Lleolir y safle tua 650m o ffin agosaf Ardal Cadwraeth Arbennig Caeau'r Mynydd Mawr. Mae'r safle yn union gerllaw cwrs dŵr.	
Effeithiau ar yr amgylchedd dyfrol	Mae'r safle yn agos at gwrs dŵr a gallai gael effeithiau posibl gan gynnwys effeithiau ar ansawdd dŵr drwy ddŵr ffo llygredig yn ystod y cyfnod adeiladu ac effeithiau halogiad ar ansawdd dŵr yn ystod y cyfnod gweithredol.	Sgriniwyd i Mewn (I)
Effeithiau ar yr amgylchedd morol	Dim.	Sgriniwyd Allan (G)
Effeithiau ar yr arfordir	Dim	Sgriniwyd Allan (G)
Effeithiau ar rywogaethau symudol	Mae'r safle mewn ardal sy'n cynnwys cynefin addas ar gyfer metaboblogaeth Britheg y Gors Caeau'r Mynydd Mawr. Gallai agosrwydd y safle at gwrs dŵr beri risgiau i ddyfrgwn a allai fod yn yr ardal.	Sgriniwyd i Mewn (I)
Effeithiau hamdden	Sgriniwyd allan yn y cam Strategaeth a Ffefrir ac mae'r casgliad wedi'i 'fabwysiadu' at ddiben yr Aseiad Rheoliadau Cynefinoedd hwn, lle nad oes unrhyw ddeunydd ychwanegol wedi dod i'r amlwg i'r gwrthwyneb.	Sgriniwyd Allan (H)
Effeithiau cynnydd mewn datblygu: echdynnu	Sgriniwyd allan yn y cam Strategaeth a Ffefrir ac mae'r casgliad wedi'i 'fabwysiadu' at ddiben yr Aseiad Rheoliadau Cynefinoedd hwn, lle nad oes unrhyw ddeunydd ychwanegol wedi dod i'r amlwg i'r gwrthwyneb.	Sgriniwyd Allan (G)
Effeithiau cynnydd mewn datblygu: Dŵr gwastraff	Dim	Sgriniwyd Allan (G)
Effeithiau cynnydd mewn datblygu: llygredd aer	Heb fod o fewn 200m i Safle Ewropeaidd	Sgriniwyd Allan (G)
Effeithiau cynnydd mewn datblygu: aflonyddwch, llygredd sŵn a golau	Gallai agosrwydd y safle at gwrs dŵr beri risgiau i ddyfrgwn a allai fod yn yr ardal.	Sgriniwyd i Mewn (I)
<b>Categori sgrinio cyffredinol:</b>	<b>I: Gallu cael effaith arwyddocaol ar safle yn unigol</b>	

Effaith Bosibl	Sylwadau	Categori Sgrinio
<b>Safle: PrC3/E4 - Heol y Waun, Cross Hands</b>		
Sylwadau Cyffredinol	Lleolir y safle tua 580m o ffin agosaf Ardal Cadwraeth Arbennig Caeau'r Mynydd Mawr. Mae'r safle yn union gerllaw cwrs dŵr.	
Effeithiau ar yr amgylchedd dyfrol	Mae'r safle yn agos at gwrs dŵr a gallai gael effeithiau posibl gan gynnwys effeithiau ar ansawdd dŵr drwy ddŵr ffo llygredig yn ystod y cyfnod adeiladu ac effeithiau halogiad ar ansawdd dŵr yn ystod y cyfnod gweithredol.	Sgriniwyd i Mewn (I)
Effeithiau ar yr amgylchedd morol	Dim.	Sgriniwyd Allan (G)
Effeithiau ar yr arfordir	Dim	Sgriniwyd Allan (G)
Effeithiau ar rywogaethau symudol	Mae'r safle mewn ardal sy'n cynnwys cynefin addas ar gyfer metaboblogaeth Britheg y Gors Caeau'r Mynydd Mawr. Gallai agosrwydd y safle at gwrs dŵr beri risgiau i ddyfrgwn a allai fod yn yr ardal.	Sgriniwyd i Mewn (I)
Effeithiau hamdden	Sgriniwyd allan yn y cam Strategaeth a Ffefrir ac mae'r casgliad wedi'i 'fabwysiadu' at ddiben yr Aseiad Rheoliadau Cynefinoedd hwn, lle nad oes unrhyw ddeunydd ychwanegol wedi dod i'r amlwg i'r gwrthwyneb.	Sgriniwyd Allan (H)
Effeithiau cynnydd mewn datblygu: echdynnu	Sgriniwyd allan yn y cam Strategaeth a Ffefrir ac mae'r casgliad wedi'i 'fabwysiadu' at ddiben yr Aseiad Rheoliadau Cynefinoedd hwn, lle nad oes unrhyw ddeunydd ychwanegol wedi dod i'r amlwg i'r gwrthwyneb.	Sgriniwyd Allan (G)
Effeithiau cynnydd mewn datblygu: Dŵr gwastraff	Dim	Sgriniwyd Allan (G)
Effeithiau cynnydd mewn datblygu: llygredd aer	Heb fod o fewn 200m i Safle Ewropeaidd	Sgriniwyd Allan (G)
Effeithiau cynnydd mewn datblygu: aflonyddwch, llygredd sŵn a golau	Gallai agosrwydd y safle at gwrs dŵr beri risgiau i ddyfrgwn a allai fod yn yr ardal.	Sgriniwyd i Mewn (I)
<b>Categori sgrinio cyffredinol:</b>	<b>I: Gallu cael effaith arwyddocaol ar safle yn unigol</b>	



Effaith Bosibl	Sylwadau	Categori Sgrinio
<b>Safle: PrC3/E5 - Parc Menter, Cross Hands</b>		
Sylwadau Cyffredinol	Lleolir y safle tua 330m o ffin agosaf Ardal Cadwraeth Arbennig Caeau'r Mynydd Mawr. Mae'r safle yn union gerllaw cwrs dŵr.	
Effeithiau ar yr amgylchedd dyfrol	Mae'r safle yn agos at gwrs dŵr a gallai gael effeithiau posibl gan gynnwys effeithiau ar ansawdd dŵr drwy ddŵr ffo llygredig yn ystod y cyfnod adeiladu ac effeithiau halogiad ar ansawdd dŵr yn ystod y cyfnod gweithredol.	Sgriniwyd i Mewn (I)
Effeithiau ar yr amgylchedd morol	Dim.	Sgriniwyd Allan (G)
Effeithiau ar yr arfordir	Dim	Sgriniwyd Allan (G)
Effeithiau ar rywogaethau symudol	Mae'r safle mewn ardal sy'n cynnwys cynefin addas ar gyfer metaboblogaeth Britheg y Gors Caeau'r Mynydd Mawr. Gallai agosrwydd y safle at gwrs dŵr beri risgiau i ddyfrgwn a allai fod yn yr ardal.	Sgriniwyd i Mewn (I)
Effeithiau hamdden	Sgriniwyd allan yn y cam Strategaeth a Ffefrir ac mae'r casgliad wedi'i 'fabwysiadu' at ddiben yr Aseiad Rheoliadau Cynefinoedd hwn, lle nad oes unrhyw ddeunydd ychwanegol wedi dod i'r amlwg i'r gwrthwyneb.	Sgriniwyd Allan (H)
Effeithiau cynnydd mewn datblygu: echdynnu	Sgriniwyd allan yn y cam Strategaeth a Ffefrir ac mae'r casgliad wedi'i 'fabwysiadu' at ddiben yr Aseiad Rheoliadau Cynefinoedd hwn, lle nad oes unrhyw ddeunydd ychwanegol wedi dod i'r amlwg i'r gwrthwyneb.	Sgriniwyd Allan (G)
Effeithiau cynnydd mewn datblygu: Dŵr gwastraff	Dim	Sgriniwyd Allan (G)
Effeithiau cynnydd mewn datblygu: llygredd aer	Heb fod o fewn 200m i Safle Ewropeaidd	Sgriniwyd Allan (G)
Effeithiau cynnydd mewn datblygu: aflonyddwch, llygredd sŵn a golau	Gallai agosrwydd y safle at gwrs dŵr beri risgiau i ddyfrgwn a allai fod yn yr ardal.	Sgriniwyd i Mewn (I)
<b>Categori sgrinio cyffredinol:</b>	<b>I: Gallu cael effaith arwyddocaol ar safle yn unigol</b>	

Effaith Bosibl	Sylwadau	Categori Sgrinio
<b>Safle: PrC3/E6 - Ystad Ddiwydiannol Capel Hendre</b>		
Sylwadau Cyffredinol	Lleolir y safle tua 320m o ffin agosaf Ardal Cadwraeth Arbennig Caeau'r Mynydd Mawr.	
Effeithiau ar yr amgylchedd dyfrol	Dim	Sgriniwyd Allan (G)
Effeithiau ar yr amgylchedd morol	Dim.	Sgriniwyd Allan (G)
Effeithiau ar yr arfordir	Dim	Sgriniwyd Allan (G)
Effeithiau ar rywogaethau symudol	Mae'r safle mewn ardal sy'n cynnwys cynefin addas ar gyfer metaboblogaeth Britheg y Gors Caeau'r Mynydd Mawr.	Sgriniwyd i Mewn (I)
Effeithiau hamdden	Sgriniwyd allan yn y cam Strategaeth a Ffefrir ac mae'r casgliad wedi'i 'fabwysiadu' at ddiben yr Aseiad Rheoliadau Cynefinoedd hwn, lle nad oes unrhyw ddeunydd ychwanegol wedi dod i'r amlwg i'r gwrthwyneb.	Sgriniwyd Allan (H)
Effeithiau cynnydd mewn datblygu: echdynnu	Sgriniwyd allan yn y cam Strategaeth a Ffefrir ac mae'r casgliad wedi'i 'fabwysiadu' at ddiben yr Aseiad Rheoliadau Cynefinoedd hwn, lle nad oes unrhyw ddeunydd ychwanegol wedi dod i'r amlwg i'r gwrthwyneb.	Sgriniwyd Allan (G)
Effeithiau cynnydd mewn datblygu: Dŵr gwastraff	Dim	Sgriniwyd Allan (G)
Effeithiau cynnydd mewn datblygu: llygredd aer	Heb fod o fewn 200m i Safle Ewropeaidd	Sgriniwyd Allan (G)
Effeithiau cynnydd mewn datblygu: aflonyddwch, llygredd sŵn a golau	Dim	Sgriniwyd Allan (G)
<b>Categori sgrinio cyffredinol:</b>	<b>I: Gallu cael effaith arwyddocaol ar safle yn unigol</b>	

Effaith Bosibl	Sylwadau	Categori Sgrinio
<b>Safle: PrC3/E7 - Parc Hendre</b>		
Sylwadau Cyffredinol	Lleolir y safle tua 1km o ffin agosaf Ardal Cadwraeth Arbennig Caeau'r Mynydd Mawr. Mae'r safle yn union gerllaw cwrs dŵr.	
Effeithiau ar yr amgylchedd dyfrol	Mae'r safle yn agos at gorff dŵr a gallai gael effeithiau posibl gan gynnwys effeithiau ar ansawdd dŵr drwy ddŵr ffo llygredig yn ystod y cyfnod adeiladu ac effeithiau halogiad ar ansawdd dŵr yn ystod y cyfnod gweithredol.	Sgriniwyd i Mewn (I)
Effeithiau ar yr amgylchedd morol	Dim.	Sgriniwyd Allan (G)
Effeithiau ar yr arfordir	Dim	Sgriniwyd Allan (G)
Effeithiau ar rywogaethau symudol	Mae'r safle mewn ardal sy'n cynnwys cynefin addas ar gyfer metaboblogaeth Britheg y Gors Caeau'r Mynydd Mawr. Gallai agosrwydd y safle at gwrs dŵr beri risgiau i ddyfrgwn a allai fod yn yr ardal.	Sgriniwyd i Mewn (I)
Effeithiau hamdden	Sgriniwyd allan yn y cam Strategaeth a Ffefrir ac mae'r casgliad wedi'i 'fabwysiadu' at ddiben yr Aseiad Rheoliadau Cynefinoedd hwn, lle nad oes unrhyw ddeunydd ychwanegol wedi dod i'r amlwg i'r gwrthwyneb.	Sgriniwyd Allan (H)
Effeithiau cynnydd mewn datblygu: echdynnu	Sgriniwyd allan yn y cam Strategaeth a Ffefrir ac mae'r casgliad wedi'i 'fabwysiadu' at ddiben yr Aseiad Rheoliadau Cynefinoedd hwn, lle nad oes unrhyw ddeunydd ychwanegol wedi dod i'r amlwg i'r gwrthwyneb.	Sgriniwyd Allan (G)
Effeithiau cynnydd mewn datblygu: Dŵr gwastraff	Dim	Sgriniwyd Allan (G)
Effeithiau cynnydd mewn datblygu: llygredd aer	Heb fod o fewn 200m i Safle Ewropeaidd	Sgriniwyd Allan (G)
Effeithiau cynnydd mewn datblygu: aflonyddwch, llygredd sŵn a golau	Gallai agosrwydd y safle at gwrs dŵr beri risgiau i ddyfrgwn a allai fod yn yr ardal.	Sgriniwyd i Mewn (I)
<b>Categori sgrinio cyffredinol:</b>	<b>I: Gallu cael effaith arwyddocaol ar safle yn unigol</b>	

Effaith Bosibl	Sylwadau	Categori Sgrinio
<b>Safle: PrC3/E8 - Cilyrychen</b>		
Sylwadau Cyffredinol	Lleolir y safle tua 1km o ffin agosaf Ardal Cadwraeth Arbennig Cernydd Carmel. Ar bellteroedd o'r fath, mae effeithiau lleol sy'n gysylltiedig ag agosrwydd datblygiad yn annhebygol.	
Effeithiau ar yr amgylchedd dyfrol	Dim	Sgriniwyd Allan (G)
Effeithiau ar yr amgylchedd morol	Dim.	Sgriniwyd Allan (G)
Effeithiau ar yr arfordir	Dim	Sgriniwyd Allan (G)
Effeithiau ar rywogaethau symudol	Dim	Sgriniwyd Allan (G)
Effeithiau hamdden	Sgriniwyd allan yn y cam Strategaeth a Ffefrir ac mae'r casgliad wedi'i 'fabwysiadu' at ddiben yr Aseiad Rheoliadau Cynefinoedd hwn, lle nad oes unrhyw ddeunydd ychwanegol wedi dod i'r amlwg i'r gwrthwyneb.	Sgriniwyd Allan (H)
Effeithiau cynnydd mewn datblygu: echdynnu	Sgriniwyd allan yn y cam Strategaeth a Ffefrir ac mae'r casgliad wedi'i 'fabwysiadu' at ddiben yr Aseiad Rheoliadau Cynefinoedd hwn, lle nad oes unrhyw ddeunydd ychwanegol wedi dod i'r amlwg i'r gwrthwyneb.	Sgriniwyd Allan (G)
Effeithiau cynnydd mewn datblygu: Dŵr gwastraff	Dim	Sgriniwyd Allan (G)
Effeithiau cynnydd mewn datblygu: llygredd aer	Heb fod o fewn 200m i Safle Ewropeaidd	Sgriniwyd Allan (G)
Effeithiau cynnydd mewn datblygu: aflonyddwch, llygredd sŵn a golau	Dim	Sgriniwyd Allan (G)
<b>Categori sgrinio cyffredinol:</b>	<b>J: Dim effeithiau arwyddocaol tebygol naill ai'n unigol neu'n gyfunol â chynlluniau a phrosiectau eraill</b>	

Effaith Bosibl	Sylwadau	Categori Sgrinio
<b>Safle: SeC13/E1 - Hen Ffowndri</b>		
Sylwadau Cyffredinol	Lleolir y safle tua 180m o ffin agosaf Ardal Cadwraeth Arbennig Afon Teifi.	
Effeithiau ar yr amgylchedd dyfrol	Dim	Sgriniwyd Allan (G)
Effeithiau ar yr amgylchedd morol	Dim.	Sgriniwyd Allan (G)
Effeithiau ar yr arfordir	Dim	Sgriniwyd Allan (G)
Effeithiau ar rywogaethau symudol	Dim	Sgriniwyd Allan (G)
Effeithiau hamdden	Sgriniwyd allan yn y cam Strategaeth a Ffefrir ac mae'r casgliad wedi'i 'fabwysiadu' at ddiben yr Aseiad Rheoliadau Cynefinoedd hwn, lle nad oes unrhyw ddeunydd ychwanegol wedi dod i'r amlwg i'r gwrthwyneb.	Sgriniwyd Allan (H)
Effeithiau cynnydd mewn datblygu: echdynnu	Sgriniwyd allan yn y cam Strategaeth a Ffefrir ac mae'r casgliad wedi'i 'fabwysiadu' at ddiben yr Aseiad Rheoliadau Cynefinoedd hwn, lle nad oes unrhyw ddeunydd ychwanegol wedi dod i'r amlwg i'r gwrthwyneb.	Sgriniwyd Allan (G)
Effeithiau cynnydd mewn datblygu: Dŵr gwastraff	Dim	Sgriniwyd Allan (G)
Effeithiau cynnydd mewn datblygu: llygredd aer	Mae'r safle o fewn 200m i Ardal Cadwraeth Arbennig Afon Teifi, ond ystyrir bod lefel y datblygu yn yr ardal hon yn ddigon isel fel na fydd unrhyw effeithiau arwyddocaol tebygol ar ansawdd aer.	Sgriniwyd Allan (H)
Effeithiau cynnydd mewn datblygu: aflonyddwch, llygredd sŵn a golau	Dim	Sgriniwyd Allan (G)
<b>Categori sgrinio cyffredinol:</b>	<b>J: Dim effeithiau arwyddocaol tebygol naill ai'n unigol neu'n gyfunol â chynlluniau a phrosiectau eraill</b>	

Effaith Bosibl	Sylwadau	Categori Sgrinio
<b>Safle: SeC16/E1 - Ystad Ddiwydiannol Beechwood</b>		
Sylwadau Cyffredinol	Lleolir y safle tua 380m o ffin agosaf Ardal Cadwraeth Arbennig Afon Tywi. Ar bellteroedd o'r fath, mae effeithiau lleol sy'n gysylltiedig ag agosrwydd datblygiad yn annhebygol.	
Effeithiau ar yr amgylchedd dyfrol	Dim	Sgriniwyd Allan (G)
Effeithiau ar yr amgylchedd morol	Dim.	Sgriniwyd Allan (G)
Effeithiau ar yr arfordir	Dim	Sgriniwyd Allan (G)
Effeithiau ar rywogaethau symudol	Dim	Sgriniwyd Allan (G)
Effeithiau hamdden	Sgriniwyd allan yn y cam Strategaeth a Ffefrir ac mae'r casgliad wedi'i 'fabwysiadu' at ddiben yr Aseiad Rheoliadau Cynefinoedd hwn, lle nad oes unrhyw ddeunydd ychwanegol wedi dod i'r amlwg i'r gwrthwyneb.	
Effeithiau cynnydd mewn datblygu: echdynnu	Sgriniwyd allan yn y cam Strategaeth a Ffefrir ac mae'r casgliad wedi'i 'fabwysiadu' at ddiben yr Aseiad Rheoliadau Cynefinoedd hwn, lle nad oes unrhyw ddeunydd ychwanegol wedi dod i'r amlwg i'r gwrthwyneb.	
Effeithiau cynnydd mewn datblygu: Dŵr gwastraff	Dim	Sgriniwyd Allan (G)
Effeithiau cynnydd mewn datblygu: llygredd aer	Heb fod o fewn 200m i safle.	Sgriniwyd Allan (G)
Effeithiau cynnydd mewn datblygu: aflonyddwch, llygredd sŵn a golau	Dim	Sgriniwyd Allan (G)
<b>Categori sgrinio cyffredinol: J: Dim effeithiau arwyddocaol tebygol naill ai'n unigol neu'n gyfunol â chynlluniau a phrosiectau eraill</b>		

Effaith Bosibl	Sylwadau	Categori Sgrinio
<b>Safle: SeC16/E2- Hen Neuadd y Farchnad</b>		
Sylwadau Cyffredinol	Lleolir y safle tua 580m o ffin agosaf Ardal Cadwraeth Arbennig Afon Tywi. Ar bellteroedd o'r fath, mae effeithiau lleol sy'n gysylltiedig ag agosrwydd datblygiad yn annhebygol.	
Effeithiau ar yr amgylchedd dyfrol	Dim	Sgriniwyd Allan (G)
Effeithiau ar yr amgylchedd morol	Dim.	Sgriniwyd Allan (G)
Effeithiau ar yr arfordir	Dim	Sgriniwyd Allan (G)
Effeithiau ar rywogaethau symudol	Dim	Sgriniwyd Allan (G)
Effeithiau hamdden	Sgriniwyd allan yn y cam Strategaeth a Ffefrir ac mae'r casgliad wedi'i 'fabwysiadu' at ddiben yr Aseiad Rheoliadau Cynefinoedd hwn, lle nad oes unrhyw ddeunydd ychwanegol wedi dod i'r amlwg i'r gwrthwyneb.	
Effeithiau cynnydd mewn datblygu: echdynnu	Sgriniwyd allan yn y cam Strategaeth a Ffefrir ac mae'r casgliad wedi'i 'fabwysiadu' at ddiben yr Aseiad Rheoliadau Cynefinoedd hwn, lle nad oes unrhyw ddeunydd ychwanegol wedi dod i'r amlwg i'r gwrthwyneb.	
Effeithiau cynnydd mewn datblygu: Dŵr gwastraff	Dim	Sgriniwyd Allan (G)
Effeithiau cynnydd mewn datblygu: llygredd aer	Heb fod o fewn 200m i safle.	Sgriniwyd Allan (G)
Effeithiau cynnydd mewn datblygu: aflonyddwch, llygredd sŵn a golau	Dim	Sgriniwyd Allan (G)
<b>Categori sgrinio cyffredinol: J: Dim effeithiau arwyddocaol tebygol naill ai'n unigol neu'n gyfunol â chynlluniau a phrosiectau eraill</b>		

Effaith Bosibl	Sylwadau	Categori Sgrinio
<b>Safle: SeC18/E1 - Parc Busnes Sanclêr</b>		
Sylwadau Cyffredinol	Lleolir y safle tua 1km o ffin agosaf Safle Morol Ewropeaidd Bae Caerfyrddin a'r Aberoedd. Ar bellteroedd o'r fath, mae effeithiau lleol sy'n gysylltiedig ag agosrwydd datblygiad yn annhebygol.	
Effeithiau ar yr amgylchedd dyfrol	Dim	Sgriniwyd Allan (G)
Effeithiau ar yr amgylchedd morol	Dim.	Sgriniwyd Allan (G)
Effeithiau ar yr arfordir	Dim	Sgriniwyd Allan (G)
Effeithiau ar rywogaethau symudol	Dim	Sgriniwyd Allan (G)
Effeithiau hamdden	Sgriniwyd allan yn y cam Strategaeth a Ffefrir ac mae'r casgliad wedi'i 'fabwysiadu' at ddiben yr Aseiad Rheoliadau Cynefinoedd hwn, lle nad oes unrhyw ddeunydd ychwanegol wedi dod i'r amlwg i'r gwrthwyneb.	Sgriniwyd Allan (H)
Effeithiau cynnydd mewn datblygu: echdynnu	Sgriniwyd allan yn y cam Strategaeth a Ffefrir ac mae'r casgliad wedi'i 'fabwysiadu' at ddiben yr Aseiad Rheoliadau Cynefinoedd hwn, lle nad oes unrhyw ddeunydd ychwanegol wedi dod i'r amlwg i'r gwrthwyneb.	Sgriniwyd Allan (G)
Effeithiau cynnydd mewn datblygu: Dŵr gwastraff	Dim	Sgriniwyd Allan (G)
Effeithiau cynnydd mewn datblygu: llygredd aer	Heb fod o fewn 200m i safle.	Sgriniwyd Allan (G)
Effeithiau cynnydd mewn datblygu: aflonyddwch, llygredd sŵn a golau	Dim	Sgriniwyd Allan (G)
<b>Categori sgrinio cyffredinol:</b>	<b>J: Dim effeithiau arwyddocaol tebygol naill ai'n unigol neu'n gyfunol â chynlluniau a phrosiectau eraill</b>	



Effaith Bosibl	Sylwadau	Categori Sgrinio
<b>Safle: SeC19/E1 - Ystad Ddiwydiannol Hendy-gwyn ar Daf</b>		
Sylwadau Cyffredinol	Lleolir y safle tua 7km o ffin agosaf Safle Morol Ewropeaidd Bae Caerfyrddin a'r Aberoedd. Ar bellteroedd o'r fath, mae effeithiau lleol sy'n gysylltiedig ag agosrwydd datblygiad yn annhebygol.	
Effeithiau ar yr amgylchedd dyfrol	Dim	Sgriniwyd Allan (G)
Effeithiau ar yr amgylchedd morol	Dim.	Sgriniwyd Allan (G)
Effeithiau ar yr arfordir	Dim	Sgriniwyd Allan (G)
Effeithiau ar rywogaethau symudol	Dim	Sgriniwyd Allan (G)
Effeithiau hamdden	Sgriniwyd allan yn y cam Strategaeth a Ffefrir ac mae'r casgliad wedi'i 'fabwysiadu' at ddiben yr Aseiad Rheoliadau Cynefinoedd hwn, lle nad oes unrhyw ddeunydd ychwanegol wedi dod i'r amlwg i'r gwrthwyneb.	Sgriniwyd Allan (H)
Effeithiau cynnydd mewn datblygu: echdynnu	Sgriniwyd allan yn y cam Strategaeth a Ffefrir ac mae'r casgliad wedi'i 'fabwysiadu' at ddiben yr Aseiad Rheoliadau Cynefinoedd hwn, lle nad oes unrhyw ddeunydd ychwanegol wedi dod i'r amlwg i'r gwrthwyneb.	Sgriniwyd Allan (G)
Effeithiau cynnydd mewn datblygu: Dŵr gwastraff	Dim	Sgriniwyd Allan (G)
Effeithiau cynnydd mewn datblygu: llygredd aer	Heb fod o fewn 200m i safle.	Sgriniwyd Allan (G)
Effeithiau cynnydd mewn datblygu: aflonyddwch, llygredd sŵn a golau	Dim	Sgriniwyd Allan (G)
<b>Categori sgrinio cyffredinol:</b>	<b>J: Dim effeithiau arwyddocaol tebygol naill ai'n unigol neu'n gyfunol â chynlluniau a phrosiectau eraill</b>	

Effaith Bosibl	Sylwadau	Categori Sgrinio
<b>Safle: SeC19/E2 - Tir i'r de o'r Hen Hufenfa</b>		
Sylwadau Cyffredinol	Lleolir y safle tua 7km o ffin agosaf Safle Morol Ewropeaidd Bae Caerfyrddin a'r Aberoedd. Ar bellteroedd o'r fath, mae effeithiau lleol sy'n gysylltiedig ag agosrwydd datblygiad yn annhebygol.	
Effeithiau ar yr amgylchedd dyfrol	Dim	Sgriniwyd Allan (G)
Effeithiau ar yr amgylchedd morol	Dim.	Sgriniwyd Allan (G)
Effeithiau ar yr arfordir	Dim	Sgriniwyd Allan (G)
Effeithiau ar rywogaethau symudol	Dim	Sgriniwyd Allan (G)
Effeithiau hamdden	Sgriniwyd allan yn y cam Strategaeth a Ffefrir ac mae'r casgliad wedi'i 'fabwysiadu' at ddiben yr Aseiad Rheoliadau Cynefinoedd hwn, lle nad oes unrhyw ddeunydd ychwanegol wedi dod i'r amlwg i'r gwrthwyneb.	Sgriniwyd Allan (H)
Effeithiau cynnydd mewn datblygu: echdynnu	Sgriniwyd allan yn y cam Strategaeth a Ffefrir ac mae'r casgliad wedi'i 'fabwysiadu' at ddiben yr Aseiad Rheoliadau Cynefinoedd hwn, lle nad oes unrhyw ddeunydd ychwanegol wedi dod i'r amlwg i'r gwrthwyneb.	Sgriniwyd Allan (G)
Effeithiau cynnydd mewn datblygu: Dŵr gwastraff	Dim	Sgriniwyd Allan (G)
Effeithiau cynnydd mewn datblygu: llygredd aer	Heb fod o fewn 200m i safle.	Sgriniwyd Allan (G)
Effeithiau cynnydd mewn datblygu: aflonyddwch, llygredd sŵn a golau	Dim	Sgriniwyd Allan (G)
<b>Categori sgrinio cyffredinol:</b>	<b>J: Dim effeithiau arwyddocaol tebygol naill ai'n unigol neu'n gyfunol â chynlluniau a phrosiectau eraill</b>	

Effaith Bosibl	Sylwadau	Categori Sgrinio
<b>Safle: SeC4/E1 - Porth Tywyn (Dwyrain)</b>		
Sylwadau Cyffredinol	Lleolir y safle tua 300m o ffin agosaf Safle Morol Ewropeaidd Bae Caerfyrddin a'r Aberoedd. Mae'r safle yn agos at gwrs dŵr.	
Effeithiau ar yr amgylchedd dyfrol	Mae'r safle yn agos at gwrs dŵr ac mae wedi'i gysylltu'n ofodol â Safle Morol Ewropeaidd Bae Caerfyrddin a'r Aberoedd. Effeithiau posibl yn cynnwys effeithiau ar ansawdd dŵr drwy ddŵr ffo llygredig yn ystod y cyfnod adeiladu ac effeithiau halogiad ar ansawdd dŵr yn ystod y cyfnod gweithredol.	Sgriniwyd i Mewn (I)
Effeithiau ar yr amgylchedd morol	Mae'r safle yn agos at gwrs dŵr ac mae wedi'i gysylltu'n ofodol â Safle Morol Ewropeaidd Bae Caerfyrddin a'r Aberoedd. Effeithiau posibl yn cynnwys effeithiau ar ansawdd dŵr drwy ddŵr ffo llygredig yn ystod y cyfnod adeiladu ac effeithiau halogiad ar ansawdd dŵr yn ystod y cyfnod gweithredol.	Sgriniwyd i Mewn (I)
Effeithiau ar yr arfordir	Dim	Sgriniwyd Allan (G)
Effeithiau ar rywogaethau symudol	Gallai agosrwydd y safle at gwrs dŵr beri risgiau i ddyfrgwn a allai fod yn yr ardal. Hefyd gallai'r safle hwn gael ei ddefnyddio fel cynefin ar gyfer crynodiadau adar yr Ardal Gwarchodaeth Arbennig.	Sgriniwyd i Mewn (I)
Effeithiau hamdden	Sgriniwyd allan yn y cam Strategaeth a Ffefrir ac mae'r casgliad wedi'i 'fabwysiadu' at ddiben yr Asesiad Rheoliadau Cynefinoedd hwn, lle nad oes unrhyw ddeunydd ychwanegol wedi dod i'r amlwg i'r gwrthwyneb.	Sgriniwyd Allan (H)
Effeithiau cynnydd mewn datblygu: echdynnu	Sgriniwyd allan yn y cam Strategaeth a Ffefrir ac mae'r casgliad wedi'i 'fabwysiadu' at ddiben yr Asesiad Rheoliadau Cynefinoedd hwn, lle nad oes unrhyw ddeunydd ychwanegol wedi dod i'r amlwg i'r gwrthwyneb.	Sgriniwyd Allan (G)
Effeithiau cynnydd mewn datblygu: Dŵr gwastraff	Dim	Sgriniwyd Allan (G)
Effeithiau cynnydd mewn datblygu: llygredd aer	Heb fod o fewn 200m i Safle Ewropeaidd	Sgriniwyd Allan (G)
Effeithiau cynnydd mewn datblygu: aflonyddwch, llygredd sŵn a golau	Gallai agosrwydd y safle at gwrs dŵr beri risgiau i ddyfrgwn a allai fod yn yr ardal. Hefyd gallai'r safle hwn gael ei ddefnyddio fel cynefin ar gyfer crynodiadau adar yr Ardal Gwarchodaeth Arbennig.	Sgriniwyd i Mewn (I)
<b>Categori sgrinio cyffredinol:</b>	<b>I: Gallu cael effaith arwyddocaol ar safle yn unigol</b>	