

Cyngor Sir Caerfyrddin

Cynllun Rheoli Perygl Llifogydd 2025–2030

Cynllun ar gyfer rheoli perygl llifogydd ledled Sir Gaerfyrddin

Mawrth 2025

carmarthenshire.gov.wales

Cyngor **Sir Gâr**
Carmarthenshire
County Council



Gwirio'r Ddogfen

Teitl y prosiect Cynllun Rheoli Perygl Llifogydd 2025–2030 Cyngor Sir Caerfyrddin
 Teitl y ddogfen Cynllun Rheoli Perygl Llifogydd
 Rhif swydd
 Cyfeirnod y ddogfen Drafft fersiwn 2
 Cyfeirnod y ffeil

Diwygiad	Dyddiad	Enw'r ffeil	FRMP Drafft Cyngor Sir Gaerfyrddin fersiwn 04		
P1	15/11/2024	Disgrifiad	Drafft i'w adolygu gan gleientiaid		
			Paratowyd gan	Gwiriwyd gan	Cymeradwywyd gan
		Enw	Yaheetah Kusi-Mensah	Aimee Hart	Steve Cook
P2	10/02/2025	Enw'r ffeil	FRMP Drafft Cyngor Sir Gaerfyrddin fersiwn 1.1		
		Disgrifiad	Drafft i'w adolygu gan gleientiaid		
			Paratowyd gan	Gwiriwyd gan	Cymeradwywyd gan
		Enw	Yaheetah Kusi-Mensah	Aimee Hart	Steve Cook
P3	18/03/2025	Enw'r ffeil	FRMP Drafft Cyngor Sir Gaerfyrddin fersiwn 1.3		
		Disgrifiad			
			Paratowyd gan	Gwiriwyd gan	Cymeradwywyd gan
		Enw	Yaheetah Kusi-Mensah	Darragh Creegan	Steve Cook
		Enw'r ffeil			
		Disgrifiad			
			Paratowyd gan	Gwiriwyd gan	Cymeradwywyd gan
		Enw			
		Enw'r ffeil			
		Disgrifiad			
			Paratowyd gan	Gwiriwyd gan	
		Enw			

Cynnwys

1	Crynodeb Gweithredol	7
2	Cyflwyniad	8
2.1	Beth yw Cynllun Rheoli Perygl Llifogydd?	8
2.2	Amcanion	8
2.3	Diben yr FRMP	8
2.4	Strwythur FRMP	9
3	Dewis Cymunedau Blaenoriaeth	10
3.1	Ffynonellau Data	10
3.2	Canlyniadau Adolygu Data	13
3.3	Camau gweithredu	15
4	Ardal Basn Afon Gwendraeth Porth Tywyn	16
4.1	Porth Tywyn—4781	16
4.2	Glan y Fferi—4073	23
4.3	Gors-las—4436	30
4.4	Cydweli—4054	37
5	Ardal Basn Afon Llanelli	46
5.1	Dafen—4021	46
5.2	Llanelli—4005	53
5.3	Llwynhendy—4667	69
6	Ardal Basn Afon Lluchwr Aman	76
6.1	Rhydaman—4016	76
6.2	Brynaman—4750	87
6.3	Cross Hands—4288	94
6.4	Glanaman—4046	100
6.5	Llandybie—4019	110

6.6	Llangennech—4064	120
7	Ardal Basn Afon Tywi Isaf	126
7.1	Abergwili—4038	126
7.2	Caefyrddin—4017	132
8	Ardal Basn Afon Teifi	142
8.1	Cwm-ann—4043	142
8.2	Dre-fach Felindre—4084	148
8.3	Llandysul—4033	153
8.4	Llanybydder—4018	159
8.5	Castellnewydd Emlyn—4066	166
9	Ardal Basn Afon Tywi Uchaf	174
9.1	Llandeilo—4087	174
9.2	Llanmddyfri—4007	182
9.3	Llanwrda—4044	190
10	Ardal Basn Afon Gorllewinol	196
10.1	Talacharn—4058	196
10.2	Llanddowror—4061	202
10.3	Llansteffan—4254	206
10.4	Sanclêr—4049	214
10.5	Hendy-gwyn ar Daf—4029	220
	Atodiad A—Methodoleg	227
	Atodiad B	229
	Atodiad C	230

Rhestr termau

Talfyriadau

Talfyriadau Ystyr

AEP	Tebygolrwydd Gormodiant Blynyddol
BAU	Busnes Fel Arfer
CaRR	Cofrestr Cymunedau mewn Perygl
CSC	Cyngor Sir Caerfyrddin
FAS	Cynllun Lliniaru Llifogydd
FRM	Rheoli Perygl Llifogydd
FRA	Ardal Risg Llifogydd
FRMP	Cynllun Rheoli Perygl Llifogydd
GIS	System Gwybodaeth Ddaearyddol
CDLI	Cynllun Datblygu Lleol
LFRMS	Strategaeth Leol ar gyfer Rheoli Perygl Llifogydd
LLFA	Awdurdod Llifogydd Lleol Arweiniol
GNI	Gwarchodfa Natur Leol
NFM	Rheoli Llifogydd Naturiol
GNC	Gwarchodfa Natur Genedlaethol
CNC	Cyfoeth Naturiol Cymru
PLP	Diogelu Lefel Eiddo
ABA	Ardal Basn Afon
ACA	Ardal Cadwraeth Arbennig
HC	Heneb Gofrestredig
SFCA	Aseiad Strategol o Ganlyniadau Llifogydd
SoDdCN	Safle o Ddiddordeb ar gyfer Cadwraeth Natur
AGA	Ardal Gwarchodaeth Arbennig
SoDdGA	Safle o Ddiddordeb Gwyddonol Arbennig
SDCau	Systemau Draenio Cynaliadwy
LIC	Llywodraeth Cymru

Diffiniadau

Gair	Ystyr
Tebygolrwydd Gormodiant Blynnyddol	Defnyddir Tebygolrwydd Gormodiant Blynnyddol i ddisgrifio pa mor debygol ydyw y bydd digwyddiad penodol yn digwydd yn ystod blwyddyn benodol.
Cofrestr Cymunedau mewn Perygl (CaRR)	Cronfa ddata i ddarparu dull gwrthrychol o nodi risg a blaenoriaethu gweithgareddau rheoli perygl llifogydd ar lefel gymunedol Cymru gyfan.
Perygl llifogydd afonol	Y perygl llifogydd o'r prif afonydd.
Awdurdod Llifogydd Lleol Arweiniol (LLFA)	Cynghorau sir ac awdurdodau unedol sy'n arwain wrth reoli perygl llifogydd lleol.
Prif afon	Nant neu afon fwy fel arfer, a ddiffinnir yn y gyfraith fel y dangosir ar Fap Prif Afon. Mae gan Cyfoeth Naturiol Cymru gyfrifoldeb a phwerau i reoli perygl llifogydd ar y rhain yng Nghymru.
Cwrs dŵr cyffredin	Cwrs dŵr nad yw'n rhan o brif afon e.e. nentydd.
Perygl llifogydd glawog	Y perygl llifogydd o ddŵr wyneb a chysiau dŵr cyffredin.
Ardal Basn Afon (ABA)	Mae CSC wedi diffinio 7 Ardal Basn Afon ledled y sir ar sail prif ddalgylchoedd afonydd. Diffinnir y rhain yn y Strategaeth Leol ar gyfer Rheoli Perygl Llifogydd.
Dalgylchoedd Afonydd	Mae CSC wedi diffinio 7 dalgylch allweddol yn y sir fel y'u diffinnir yn y Strategaeth Leol ar gyfer Rheoli Perygl Llifogydd.
Systemau Draenio Cynaliadwy (SDCau)	Systemau sydd wedi eu cynllunio i reoli dŵr storm yn lleol drwy ddyngwared prosesau a phatrymau draenio naturiol.

1 Crynodeb Gweithredol

Mae Cyngor Sir Caerfyrddin wedi drafftio Strategaeth Leol ar gyfer Rheoli Perygl Llifogydd 2024-2030 sy'n nodi'r amcanion a'r dull strategol ar gyfer sut y bydd perygl llifogydd yn cael ei reoli ledled y sir. Mae'r Cynllun Rheoli Perygl Llifogydd hwn wedi ei ddatblygu i weithredu'r Strategaeth Leol ar gyfer Rheoli Perygl Llifogydd ar lefel leol drwy nodi cymunedau sydd â'r perygl llifogydd uchaf yn gyntaf ac yn ail, nodi ymyriadau addas i leihau'r perygl llifogydd hwn yn y cymunedau a nodir.

Mae Cyngor Sir Caerfyrddin wedi nodi 28 o gymunedau blaenoriaeth sydd mewn perygl uchel o lifogydd o ffynonellau afonol neu ffynonellau glawog—mewn rhai achosion, mae perygl o lifogydd afonol (afonydd a nentydd) a llifogydd glawog (dŵr wyneb). Mae cynrychiolaeth gymharol gyfartal o gymunedau o bob un o'r saith Ardal Basn Afon fel y'u diffinnir yn y LFRMS a gynhwysir ar y rhestr o gymunedau blaenoriaeth. Mae nodi'r cymunedau sydd â'r perygl mwyaf ym mhob Ardal Basn Afon yn caniatáu i Gyngor Sir Caerfyrddin ganolbwyntio adnoddau mewn modd effeithiol ac effeithlon, gan sicrhau bod perygl llifogydd ledled y sir yn cael ei reoli lle mae'r angen mwyaf.

2 Cyflwyniad

2.1 Beth yw Cynllun Rheoli Perygl Llifogydd?

Fel yr Awdurdod Llifogydd Lleol Arweiniol, mae Cyngor Sir Caerfyrddin (CSC) wedi llunio Strategaeth Leol ar gyfer Rheoli Perygl Llifogydd (LFRMS) sy'n nodi ffynonellau perygl llifogydd lleol (hy dŵr wyneb, dŵr daear a chysiau dŵr cyffredin) ac yn gosod amcanion strategol ar gyfer rheoli'r ffynonellau lleol hynny o berygl llifogydd ledled y sir. Nodir dull ac amcanion yr LFRMS yn unol ag amcanion cenedlaethol Llywodraeth Cymru yn ei Strategaeth Genedlaethol ar gyfer rheoli perygl llifogydd ledled Cymru.

Datblygwyd y Cynllun Rheoli Perygl Llifogydd (FRMP) hwn er mwyn gweithredu amcanion strategol yr LFRMS ar lefel gymunedol, drwy gamau gweithredu lleol sydd â'r nod o leihau'r perygl llifogydd i bobl a chymunedau. Gall camau gweithredu i reoli perygl llifogydd gynnwys lleihau'r tebygolrwydd o lifogydd, yr effeithiau pan fo llifogydd yn digwydd, neu gyfuniad o'r ddau.

2.2 Amcanion

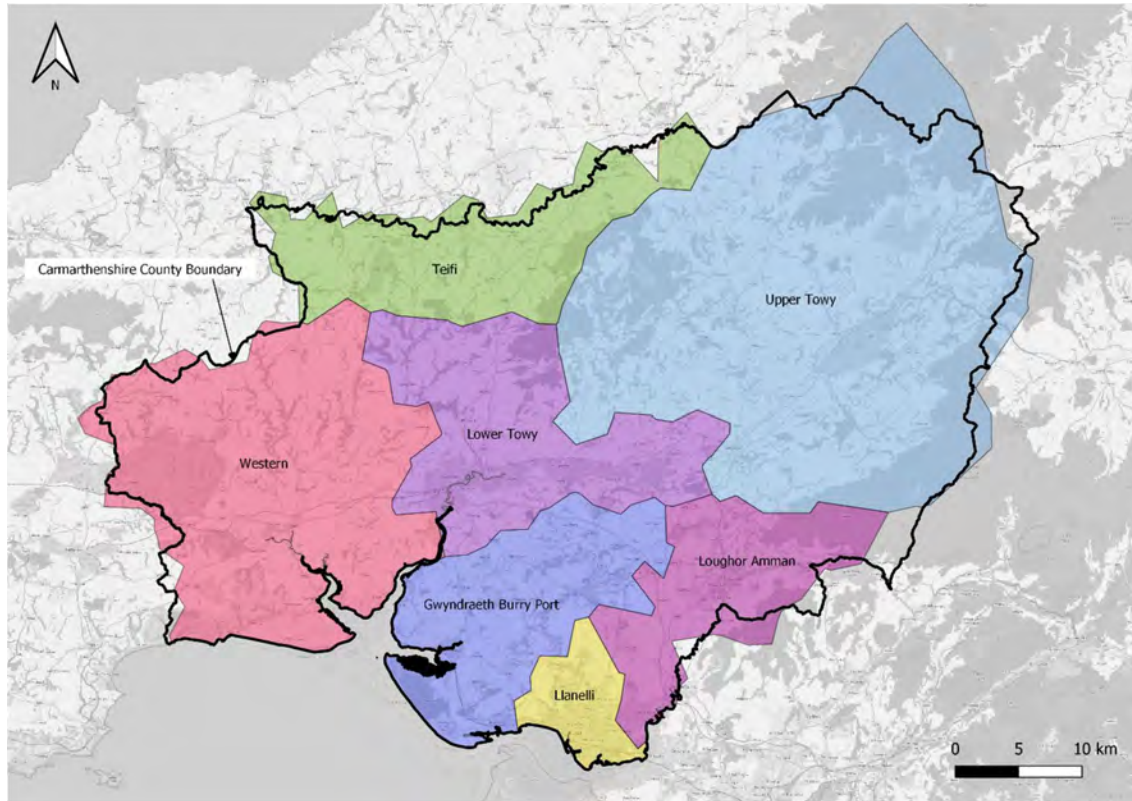
Amcanion yr FRMP hwn yw:

- Nodi a blaenoriaethu'r cymunedau ledled Sir Gaerfyrddin sydd â'r perygl llifogydd afonol neu lawog (cysiau dŵr cyffredin a dŵr wyneb) mwyaf.
- Datblygu rhestr o gamau gweithredu penodol i reoli'r perygl llifogydd a gwella lefelau cadernid pob cymuned â blaenoriaeth a nodir.

2.3 Diben yr FRMP

Diben yr FRMP hwn yw nodi'r cymunedau sydd â'r perygl llifogydd afonol a glawog mwyaf ledled Sir Gaerfyrddin. Cyfeirir at y cymunedau hyn fel "cymunedau blaenoriaeth". Mae'r FRMP yn argymhell camau gweithredu i reoli'r perygl llifogydd ar gyfer pob cymuned â blaenoriaeth. Nod y camau arfaethedig yw lleihau'r tebygolrwydd o lifogydd, lleihau canlyniadau llifogydd neu gyfuniad o'r ddau a gwella cydnheredd y gymuned â blaenoriaeth i lifogydd. Mae rhai cymunedau hefyd mewn perygl o lifogydd o ddŵr daear a phan fo hyn yn hysbys, cyfeirir ato yn y ddogfen hon.

Mae cyfanswm o 28 o gymunedau blaenoriaeth ledled y sir sydd wedi eu nodi gyda chynrychiolaeth gymharol gyfartal o bob un o'r saith Ardal Basn Afon fel y'u diffinnir yn yr LFRMS. Rhennir Sir Gaerfyrddin yn saith Ardal Basn Afon yn seiliedig yn fras ar ddalgyldchoedd afonydd (gweler Ffigur 2-1).



Ffigur 2-1 7 Ardal Basn Afon Sir Gaerfyrddin.

Mae'r FRMP hwn yn canolbwyntio'n enwedig ar ddigwyddiadau sy'n peri risg canolig o lifogydd i bob cymuned a nodir, lle mae siawns o lifogydd rhwng 1% Tebygolrwydd Gormodiant Blyneddol (AEP) a 3.3% AEP yn ystod unrhyw flwyddyn benodol.

2.4 Strwythur FRMP

Mae Adran 3 yn manylu ar y fethodoleg a ddefnyddir i nodi, dewis ac asesu'r perygl llifogydd ar draws y cymunedau sydd â'r perygl llifogydd mwyaf yn Sir Gaerfyrddin. Mae Adran 4 i Adran 10 yn archwilio ymhellach y perygl llifogydd ar draws yr 28 o gymunedau a nodir fel y perygl llifogydd afonol a/neu lawog mwyaf. Nodir gwybodaeth mwy lleoledig ynghylch y mathau o berygl llifogydd sy'n bresennol, y derbynyddion perygl llifogydd a'r camau gweithredu a awgrymir i liniaru'r perygl llifogydd ar gyfer pob cymuned yn yr adrannau hyn. Pan fo hynny'n berthnasol, darperir diweddariad byr ar y camau gweithredu Rheoli Perygl Llifogydd (FRM) a nodwyd o'r Cynllun Rheoli Perygl Llifogydd blaenorol a luniwyd yn 2019 (y cyfeirir ato fel "FRMP-1") ar gyfer pob cymuned. Mae'r adrannau hyn hefyd yn cynnwys nodi Ardaloedd Risg Llifogydd ym mhob cymuned sy'n ardaloedd lleoledig y penderfynir eu bod mewn mwy o berygl.

3 Dewis Cymunedau Blaenoriaeth

3.1 Ffynonellau Data

At ddibenion nodi'r cymunedau yn Sir Gaerfyrddin sydd â'r perygl llifogydd afonol a glawog mwyaf, rydym wedi defnyddio Cofrestr Cymunedau mewn Perygl (CaRR), wedi ei hategu â data digwyddiadau llifogydd a gofnodwyd, sylwadau cymunedol, a gwybodaeth gan dimau Cyngor Sir Caerfyrddin ac Awdurdodau Rheoli Perygl Llifogydd eraill fel ein prif setiau data.

3.1.1 Cofrestr Cymunedau mewn Perygl

Datblygwyd y CaRR, a luniwyd gan Cyfoeth Naturiol Cymru (CNC) yn 2013 ac a ddiweddarwyd yn 2019, i ddarparu dull gwrthrychol o nodi risg a blaenoriaethu gweithgareddau rheoli perygl llifogydd ar lefel gymunedol Cymru gyfan.

Mae'r set ddata yn caniatáu i ddsbarthiad perygl llifogydd gael ei feintoli ledled Cymru gan ddefnyddio methodoleg safonol ar draws ffynonellau llifogydd afonol, glawog a llanw i gyfrifo sgôr 'Perygl' damcaniaethol ar gyfer pob cymuned. Mae'r sgôr 'Perygl', sy'n amrywio rhwng 'uchel' ac 'isel', yn caniatáu i risgiau cymharol gael eu meintoli a'u rhestru ar draws cymunedau unigol ledled Sir Gaerfyrddin. Gellir gweld y data a ddarparwyd yn y CaRR ar ystod o raddfeydd gofodol gan gynnwys ar lefel genedlaethol, lefel ABA, ardal awdurdod lleol a lefel gymunedol.

Mae'r CaRR yn cynnwys ffeiliau'r System Gwybodaeth Ddaearyddol (GIS) a thaenlen gysylltiedig sy'n darparu (ymhlith gwybodaeth arall) nifer yr eiddo a'r gwasanaethau allweddol sydd mewn perygl o lifogydd afonol, glawog a llanw ar gyfer pob cymuned ledled Cymru ar gyfer amrywiaeth o ddigwyddiadau llifogydd ar wahanol feintiau. Mae taenlen y CaRR yn nodi ac yn rhestru'r risg o lifogydd a gyflwynir ym mhob cymuned ledled Cymru o ran:

- Senario naturiol, 'heb ei hamddiffyn', a
- Senario wedi ei lliniaru (yn seiliedig ar bresenoldeb amddiffynfeydd a/neu systemau rhybudd llifogydd).

Mae'r FRMP yn defnyddio data o'r CaRR mewn cysylltiad â risg 'canolig' sy'n cyfateb i rhwng 1% AEP a 3.3% AEP ac o dan senario 'heb ei hamddiffyn'.

3.1.2 Mapiau Perygl Llifogydd Cenedlaethol

Defnyddiwyd graddau llifogydd afonol a glawog a gafwyd o'r Mapiau Perygl Llifogydd Cenedlaethol (y ddau set ddata CNC) i gynorthwyo ymhellach y gwaith o nodi cymunedau mewn perygl. Archwiliwyd y risg o lifogydd afonol a glawog i gymunedau ledled Sir Gaerfyrddin ar lefel risg 'ganolig', sy'n cyfateb i ddigwyddiad rhwng 1% AEP a 3.3% AEP.

Mae'n bwysig pwysleisio bod data a ddefnyddiwyd o set ddata y CaRR yn rhagflaenu'r graddau afonol a glawog a fodelwyd o'r Cynllun Rheoli Perygl Llifogydd. Er bod y CaRR wedi ei diweddarau ddiwethaf yn 2019, diweddarwyd graddau llifogydd afonol a fodelwyd yn 2023 a diweddarwyd graddau llifogydd glawog yn 2022. Felly, mae rhai achosion lle nad yw eiddo y nodir yn set ddata y CaRR eu bod mewn perygl o lifogydd yn yr 1% AEP nad ydynt o fewn y graddau llifogydd afonol a glawog a fodelwyd.

3.1.3 Ardaloedd Basn Afon

Oherwydd demograffeg Sir Gaerfyrddin, sef bod y rhanbarthau deheuol a dwyreiniol yn fwy poblog na gweddill y sir, ystyriwyd y perygl llifogydd ledled Sir Gaerfyrddin ar lefel Ardal Basn yr Afon er mwyn sicrhau bod data yn cael eu dadansoddi mewn modd gwrthrychol yn ddaearyddol a darparu dosbarthiad cyfartal o gymunedau mewn perygl. Mae cyfanswm o saith Ardal Basn yr Afon diffiniedig yn Sir Gaerfyrddin, sef:

- Teifi
- Tywi Uchaf
- Tywi Isaf
- Cymoedd Gorllewinol
- Aman a Llwchwr
- Llanelli, a
- Gwendraeth a Phorth Tywyn.

3.1.4 Data Digwyddiadau

Defnyddiwyd data digwyddiadau llifogydd hanesyddol, sef set ddata CSC sy'n cynnwys gwybodaeth hanesyddol am lifogydd a adroddwyd i CSC rhwng 2018 a 2024, i gynorthwyo'r broses o nodi'r 2 gymuned â blaenoriaeth uchaf (cyfeirier at Atodiad A am ragor o wybodaeth am y broses ddethol). Roedd y digwyddiadau llifogydd hyn yn gydnaws â'r categorïau 'mewnol' (digwyddiad llifogydd sy'n digwydd mewn adeilad)

ac 'allanol' (llyfogydd mewn gerddi a darn o ddaear/adeiladau sy'n union o amgylch eiddo):

- Preswyl Mewnol
- Amhreswyl Mewnol
- Preswyl Allanol
- Amhreswyl Allanol.

3.1.5 Data am Dderbynyddion

Roedd data am dderbynyddion yn ei gwneud yn bosibl i werthuso beth yn benodol sydd mewn perygl o lifogydd ar draws cymunedau blaenoriaeth Sir Gaerfyrddin. Mae'r data am dderbynyddion a gafwyd yn cynnwys:

- Gwarchodfeydd Natur Lleol (GNLI)¹
- Gwarchodfeydd Natur Cenedlaethol (GNC)²
- Coetiroedd Hynafol ³
- Parciau Sirol⁴
- Adeiladau Rhestredig⁵
- Cynlluniau Datblygu Lleol: Safleoedd Preswyl, Sipsiwn a Theithwyr, Cyflogaeth, Parciau Manwerthu, Canol Trefi, Safleoedd Strategol, Defnydd Cymysg a data SFCA ychwanegol.

¹ Gwarchodfeydd Natur Lleol, Map Data Cymru. Aed at y wefan drwy: https://mapdata.llyw.cymru/layers/inspire-nrw:NRW_LNR. Cyhoeddwyd y Data ar 24 Gorffennaf 2024

² Gwarchodfeydd Natur Cenedlaethol, Map Data Cymru. Aed at y wefan drwy: https://mapdata.llyw.cymru/layers/inspire-nrw:NRW_NNR. Cyhoeddwyd y Data ar 28 Tachwedd 2022

³ Rhestr o Goetiroedd Hynafol 2021, Map Data Cymru. Aed at y wefan drwy: https://mapdata.llyw.cymru/layers/inspire-nrw:NRW_ANCIENT_WOODLAND_INVENTORY_2021

⁴ Parciau Cenedlaethol, Map Data Cymru. Aed at y wefan drwy: https://mapdata.llyw.cymru/layers/inspire-nrw:NRW_NATIONAL_PARK. Cyhoeddwyd y Data ar 24 Gorffennaf 2024

⁵ Adeiladau Rhestredig. Map Data Cymru. Aed at y wefan drwy: https://mapdata.llyw.cymru/layers/inspire-wg:Cadw_ListedBuildings. Data

Ochr yn ochr â data am y Cynlluniau Datblygu Lleol, defnyddiwyd data am dderbynyddion o Map Data Cymru. Cafwyd data ychwanegol am dderbynyddion o set ddata y CaRR ac fe'u rhestrir isod:

- Gwasanaethau Allweddol/Hanfodol (nifer / n)
- Hyd y Ffyrdd (km)
- Hyd y Rheilffyrdd (km)
- Tir Amaethyddol (m²)
- Cyfrif Amgylcheddol (nifer / n)

Mae set ddata y cyfrif amgylcheddol yn ystyried nifer y derbynyddion amgylcheddol sy'n bresennol mewn ardal benodol. Mae'r derbynyddion hyn fel a ganlyn:

- Ardaloedd Cadwraeth Arbennig (ACAau)
- Ardaloedd Gwarchodaeth Arbennig (AGAau)
- Safleoedd Ramsar
- Safleoedd o Ddiddordeb Gwyddonol Arbennig (SoDdGAau)
- Safle o Ddiddordeb ar gyfer Cadwraeth Natur (SoDdCNau)
- Parciau a Gerddi Cofrestredig
- Henebion Cofrestredig (HCau)

3.2 Canlyniadau Adolygu Data

Yn dilyn y fethodoleg a amlinellir yn Atodiad A, nodwyd y cymunedau yr aseswyd mai nhw yw'r rhai sydd â'r risg uchaf ym mhob ABA. Mae nifer y cymunedau blaenoriaeth a nodwyd yn amrywio fesul ABA oherwydd y lefel wahanol o risg sy'n bresennol ym mhob cymuned. Cyflwynir nifer y cymunedau a nodwyd fesul ABA yn Tabl 3-1 a chyflwynir 28 o gymunedau blaenoriaeth a nodwyd yn Tabl 3-2.

Tabl 3-1 Dosbarthiad y cymunedau blaenoriaeth ar draws pob ABA.

Ardal Basn Afon (ABA)	Nifer y Cymunedau Blaenoriaeth
Gwendraeth Porth Tywyn	4
Llanelli	3
Llwchwr Aman	6
Tywi Isaf	2
Teifi	5
Tywi Uchaf	3
Gorllewinol	5

Tabl 3-2 Wyth Cymuned Flaenoriaeth ar Hugain yn Sir Gaerfyrddin

Ardal Basn Afon	Rhif Adnabod CaRR	Enw y Gymuned	Eiddo mewn perygl (digwyddiad 1% AEP afonol)	Eiddo mewn perygl (digwyddiad 1% AEP glawog)
Gwendraeth Porth Tywyn	4781	Porth Tywyn	60	100
	4073	Glan y Fferi	41	37
	4436	Gors-las	0	60
	4054	Cydweli	14	49
Llanelli	4021	Dafen	171	182
	4005	Llanelli	519	380
	4667	Llwynhendy	0	84
Llwchwr Aman	4016	Rhydaman	247	284
	4750	Brynaman	6	92
	4288	Cross Hands	0	70
	4046	Glanaman	24	91
	4019	Llandybïe	90	116
	4064	Llangennech	101	67
Tywi Isaf	4038	Abergwili	5	5
	4017	Caerfyrddin	23	190
Teifi	4043	Cwm-ann	13	34
	4084	Dre-fach	19	18
	4033	Llandysul	36	13
	4018	Llanybydder	7	9
	4066	Castellnewydd Emlyn	12	52
Tywi Uchaf	4087	Llandeilo	0	15
	4007	Llanmddyfri	231	14
	4044	Llanwrda	40	5
	4058	Talacharn	47	14
	4061	Llanddowror	33	4

Ardal Basn Afon	Rhif Adnabod CaRR	Enw y Gymuned	Eiddo mewn perygl (digwyddiad 1% AEP afonol)	Eiddo mewn perygl (digwyddiad 1% AEP glawog)
Gorllewinol	4254	Llansteffan	16	26
	4049	Sanclêr	30	17
	4029	Hendy-gwyn ar Daf	145	15

3.3 Camau gweithredu

Ar ôl nodi'r cymunedau blaenoriaeth sydd â'r perygl llifogydd afonol a glawog mwyaf, datblygwyd rhestr o gamau gweithredu i reoli'r perygl llifogydd ar draws pob cymuned flaenoriaeth.

Dosberthir y camau gweithredu a nodwyd yn gamau tymor byr (1–2 flynedd, 2025–2026), tymor canolig (3–5 mlynedd, 2027–2029) a hirdymor (>5 mlynedd, 2029 ymlaen). Cafodd categorïau ariannol y camau gweithredu arfaethedig eu dosbarthu yn gostau isel '£' (£0–10k), yn gostau canolig '££' (£10k–100k), yn gostau canolig i uchel '£££' (£100k–£500) ac yn gostau uchel '££££' (£500k a mwy) gan ystyried rhagolygon cyllideb.

Mae'r camau gweithredu a restrir isod yn cysylltu'r mesurau yn LFRMS Sir Gaerfyrddin (gweler Adran 11 o'r LFRMS).

4 Ardal Basn Afon Gwendraeth Porth Tywyn

4.1 Porth Tywyn—4781

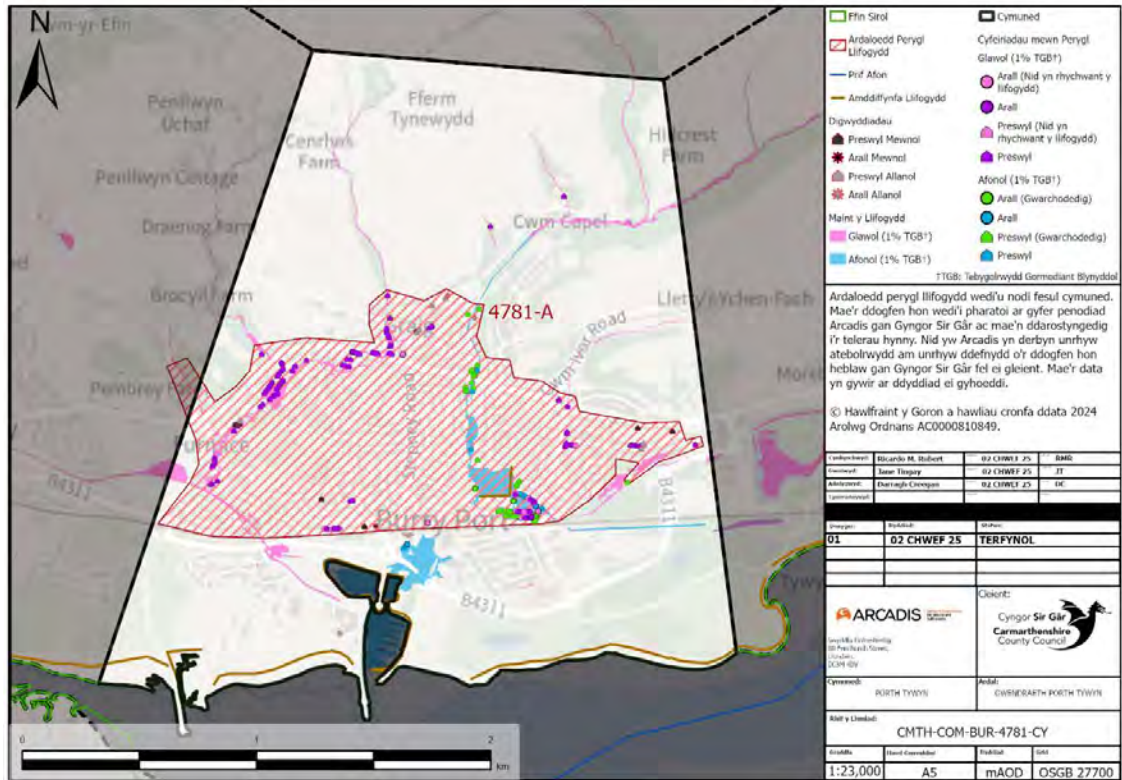
4.1.1 Disgrifiad o'r Ardal Gymunedol

Tref arfordirol a leolir yn ABA Gwendraeth Porth Tywyn, rhwng Caerfyrddin a Llanelli, yw Porth Tywyn (Ffigur 4-1). Yn 2021, cyfanswm y boblogaeth ym Mhen-bre a Phorth Tywyn oedd oddeutu 4,965 o bobl (Cyfrifiad 2021)⁶.

Y prif nodweddion hydrolegol yw'r ddau gwrs dŵr cyffredin, Nant Dyfaty a Nant Dwyntant. Mae'r ddau yn tarddu ar dir uchel i'r gogledd ac yn disgyn yn sydyn i'r gwastadedd arfordirol. Mae'r cwrs dŵr mwy, Nant Dyfaty, yn elwa o asedau rheoli perygl llifogydd lluosog ac mae ganddo gwlfert ar hyd ei rannau isaf o dan dref Porth Tywyn nes iddo ollwng i'r harbyrau. Mae gan nant Dwyntant rai asedau rheoli perygl llifogydd, mae'n rhedeg mewn gerddi preifat am lawer o'i hyd ac yn gollwng i'r gamlas. Mae 1 o bob 59 o bobl mewn perygl o lifogydd afonol ac mae 1 o bob 32 o bobl mewn perygl o lifogydd glawog ym Mhort Tywyn.

Mae'r nodweddion defnydd tir pennaf ym Mhorth Tywyn yn cynnwys ardaloedd preswyl, sefydliadau masnachol, safleoedd diwydiannol, a mannau adloniant, tir fferm bugeiliol a choetir. Mae rhanbarthau mwyaf gogleddol Porth Tywyn yn arddangos nodweddion gwledig, ac mae'r ardaloedd mwyaf deheuol yn arddangos nodweddion trefol. Mae seilwaith sylweddol yn cynnwys gorsaf reilffordd Pen-bre a Phorth Tywyn ac mae'r prif ffyrdd yn cynnwys yr A484 a'r B4311.

⁶ Data Cyfrifiad Porth Tywyn. Ar gael yn: [Pen-bre a Phorth Tywyn \(Community, United Kingdom\)—Population Statistics, Charts, Map and Location](#) [Aed at y wefan ym mis Rhagfyr 2024]



Ffigur 4-1 Ardal Gymunedol Porth Tywyn

4.1.2 Digwyddiadau Llifogydd Hanesyddol

Yn hanesyddol, bu llifogydd sylweddol ym Mhorth Tywyn, gyda'r digwyddiadau gwaethaf ym 1983 a 1995 pan fu llifogydd yn y parc coffa a New Street. Bu llifogydd hanesyddol sylweddol yn Nwynant hefyd, pan gafodd pontydd preifat a chwlfperi eu blocio a llifogydd yn yr eiddo ger y cwrs dŵr. Gweithredwyd ymyriadau sylweddol ar ôl y digwyddiadau hyn. Er gwaethaf y nifer uchel o eiddo sydd mewn perygl ym Mhorth Tywyn, ychydig iawn o ddigwyddiadau llifogydd eiddo mewnol ac allanol sydd a adroddwyd i CSC. Mae Tabl 4-1 isod yn pwysleisio mai dim ond 23 o ddigwyddiadau a adroddwyd rhwng 2018–2024, sy'n is na'r cyfartaledd a adroddir o'i gymharu â'r 27 o ardaloedd blaenoriaeth risg uchel eraill. Mae DCWW wedi cadarnhau bod 94 o ddigwyddiadau llifogydd wedi eu hadrodd iddo yn ystod yr un cyfnod, a bod 7 digwyddiad allanol wedi eu hadrodd i CNC.

Tabl 4-1 Digwyddiadau Llifogydd Hanesyddol ym Mhorth Tywyn

Math o Ddigwyddiad	Nifer yr Achlysuron	Digwyddiadau a adroddwyd i sefydliadau partner
Amhreswyl Allanol	1	-
Preswyl Allanol	13	101
Amhreswyl Mewnol	1	-
Preswyl Mewnol	8	-

4.1.3 Perygl Llifogydd mewn Ardal Gymunedol

Cyflwynir data sy'n ymwneud â nifer yr eiddo sydd mewn perygl o lifogydd afonol neu lawog ledled ardal gymunedol Porth Tywyn isod yn Tabl 4-2. Mae eiddo ledled Porth Tywyn mewn mwy o berygl llifogydd glawog (gan gynnwys y risg o nant Dwynant) na llifogydd afonol.

Gan fod eiddo ledled Porth Tywyn mewn mwy o berygl o lifogydd glawog, bydd y perygl o lifogydd yn cael ei reoli gan CSC, sef yr Awdurdod Llifogydd Lleol Arweiniol (LLFA), yn gweithio mewn partneriaeth â DCWW sy'n derbyn y mwyafrif o'r adroddiadau am ddigwyddiadau.

Tabl 4-2 Cyfanswm y Cyfeiriadau sydd mewn Perygl o Lifogydd Glawog ac Afonol ym Mhorth Tywyn⁷

Math o Lifogydd	Nifer yr Eiddo sydd mewn Perygl
Llifogydd Glawog	100
Llifogydd Afonol	60

Dangosir bod Heol Gwscwm (yr A484) mewn perygl o lifogydd glawog a bod cylchfannau i'r de o Ben-bre a Gorsaf Porth Tywyn mewn perygl o lifogydd afonol. Dangosir bod ardaloedd rhwng New Street a'r Parc Coffa yn ogystal â Chanol Tref Porth Tywyn hefyd mewn perygl o lifogydd afonol. Cyflwyno

Tabl 4-3 ragor o wybodaeth am dderbynyddion sy'n bresennol ym Mhorth Tywyn sydd mewn perygl o lifogydd.

⁷ Cofrestr Cymunedau mewn Perygl 2019 (CaRR) CNC, Ar gael yn: https://mapdata.llyw.cymru/layergroups/geonode:nrw_communities_at_risk_register

Tabl 4-3 Derbynyddion ym Mhorth Tywyn

Derbynydd	Perygl Afonol	Perygl Glawog
Hyd y Ffyrdd (km)	1196	1207
Hyd y Rheilffyrdd (km)	0	4
Amgylcheddol (n)	4	4
Tir Amaethyddol (m ²)	39232	23032
Eiddo Preswyl	56	98
Eiddo Amhreswyl	4	2
Canol y Dref	Canol Tref Porth Tywyn	
Safleoedd Ychwanegol	SFCA 1	0
Defnydd Cymysg	2	0
Adeiladau Rhestredig (n)		7*

**Mae'r cyfrif yma yn archwilio nifer yr adeiladau rhestredig sy'n bresennol ledled yr ardal gymunedol y nodwyd eu bod yn ardal risg uchel. Nid yw'r cyfrif yn awgrymu bod cyfanswm yr adeiladau mewn perygl o lifogydd afonol a llifogydd glawog—ond yn hytrach eu bod mewn perygl cyffredinol o lifogydd.*

4.1.4 Gwaith FRM yn yr ardal ers FRMP-1

Cyflwynir gwaith FRM a wnaed ym Mhorth Tywyn ers FRMP-1 isod yn Tabl 4-4.

Tabl 4-4 Gwaith FRM a wnaed ym Mhorth Tywyn ers FRMP-1 CSC.

Ardal (Ardal Bolisi)	Benodol Uned	Camau Gweithredu FRM (FRMP-1)	Cynnydd
Heol y Gors		Bydd CSC yn parhau i fonitro'r ardal ac ymchwilio i achosion o lifogydd.	Ar y Gweill
New Street		Cwlfert heb silt islaw'r Parc Coffa.	Cwblhawyd
		Gwerthuso dewisiadau ar gyfer rheoli rhywogaethau goresgynnol ar hyd Nant Dyfaty.	Ar y Gweill
Ffwrnais		Cynnal arolwg camera teledu cylch cyfyng. Bydd unrhyw ddiffygion strwythurol neu wasanaeth yn cael eu gweithredu ar sail risg.	Cwblhawyd

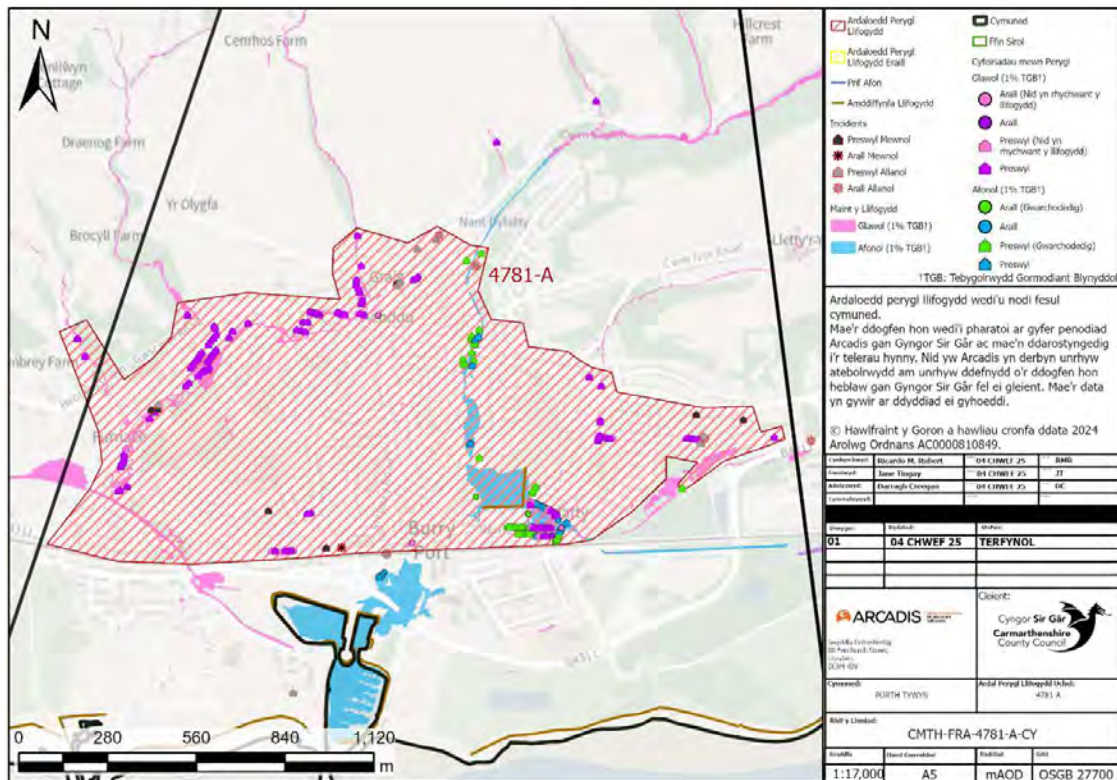
4.1.5 Ardaloedd Risg Llifogydd

Disgrifiad o'r Ardal

Prif ardal drefol Porth Tywyn sydd â'r perygl mwyaf fel y dangosir yn Ffigur 4-2. Daw'r prif risgiau o Nant Dyfaty yn y dwyrain a nant Dwynant yn y gorllewin. Mae gennym fannau isel lleol hefyd lle mae mwy o berygl llifogydd glawog. Cysylltiadau trafnidiaeth allweddol, gan gynnwys rheilffordd Prif Linell De Cymru a leolir ar hyd rhan ddeheuol yr ardal a ffordd yr A484 a leolir ar hyd ffin ogleddol yr ardal. Ceir gwybodaeth mwy penodol am y perygl llifogydd yn yr ardal hon yn *Tabl 4-5*.

Gwaith Amddiffyn rhag Llifogydd

Cyn ac yn ystod FRMP-1, mae adnoddau wedi eu buddsoddi er mwyn rheoli perygl llifogydd ym Mhorth Tywyn. Nid oes unrhyw gynlluniau ar y gweill yn yr ardal hon ar hyn o bryd, ond mae telemetreg wedi ei gosod yn rhai o'n hasedau i'n helpu i'w monitro a'u rheoli.



Ffigur 4-2 Ardal Risg Llifogydd 4781-A

Tabl 4-5 Crynodeb o Ardaloedd Risg Llifogydd Porth Tywyn

Ardal Risg Llifogydd	Gwybodaeth am rhag Amddiffynfeydd Llifogydd ac Asedau	Cyfeiriadau mewn Perygl	Derbynyddion Allweddol	Digwyddiadau Llifogydd Hanesyddol	Partneriaid Allweddol FRM	Ymgysylltu â'r Gymuned
4781-A	<ul style="list-style-type: none"> FRM Da Priffyrdd—A484 gwael a cheunentydd yn unig Prif asedau FRM: Grid Pemberton Arms (sgrin brigau mwyaf CSC), Sgrin Brigau Dwynant Sgrin Brigau y Parc Coffa a chwiferi gorlifo Bwnd llifogydd y Parc Coffa 	Afonol: 60 Glawog: 100	<ul style="list-style-type: none"> Gorsaf Rheilffordd Pen-bre a Phorth Tywyn Ysgolion x 3 (Ysgol Gynradd Gymunedol Porth Tywyn; Ysgol Glan-y-Môr; Ysgol Parc-y-Tywyn) Ffordd (gan gynnwys yr A484 Heol Gwscwm) Ystad Ddiwydiannol Canol y Dref Harbwr Pen-bre Parc Gwyliau (Parc Carafanau Shoreline) 	Digwyddiadau arwyddocaol 1983 a 1995	<ul style="list-style-type: none"> DCWW CNC Tirfeddianwyr Lleol Llywodraeth Cymru Tîm Adfywio Priffyrdd/Parciau Ymddiriedolaethau Bywyd Gwyllt/Cadwraeth Cynghorau cymuned 	Dymunol (hirdymor/tymor canolig)

4.1.6 Camau Gweithredu a Nodiwyd

Ar ôl nodi'r perygl llifogydd yng nghymuned Porth Tywyn, datblygwyd rhestr o gamau gweithredu ac ymyriadau isod yn Tabl 4-6 i reoli'r perygl llifogydd.

Tabl 4-6 Rhestr Hir o Gamau Gweithredu Posibl ym Mhorth Tywyn

Ardal	Camau Gweithredu Posibl	Math o Weithred	Disgrifiad	Cwblhawyd / Tymor Byr / Canolig / Hirdymor	Amcangyfrif o'r Costau
4781	Rheoli Llifogydd Naturiol (NFM)	Atal	Gallai technegau NFM yn nalgylchoedd Nant Dyfaty Uchaf a Nant Dwynant leihau'r llif brig a'r pwysau i lawr yr afon. Gallai ailgysylltu gorlifdir/ardaloedd storio yn y dref leihau llifogydd.	Tymor canolig i hirdymor, gan ddibynnu ar gyllid	£££
	Rheoli a Chynnal a Chadw Asedau	Atal	Gwella gwybodaeth am asedau draenio tanddaearol a draenio ffyrdd.	Tymor canolig i hirdymor	££
	Cynlluniau Llifogydd ar Dalgylch Lliniaru Raddfa	Diogelu	Gan fod dalgylchoedd cymharol fach yn cyfrannu at y perygl llifogydd yn y peilot cymunedol hwn ar raddfa dalgylch, gallai Cynllun Lliniaru Llifogydd sy'n canolbwyntio ar fesurau NFM fod yn briodol.	Canolig i hirdymor	£££

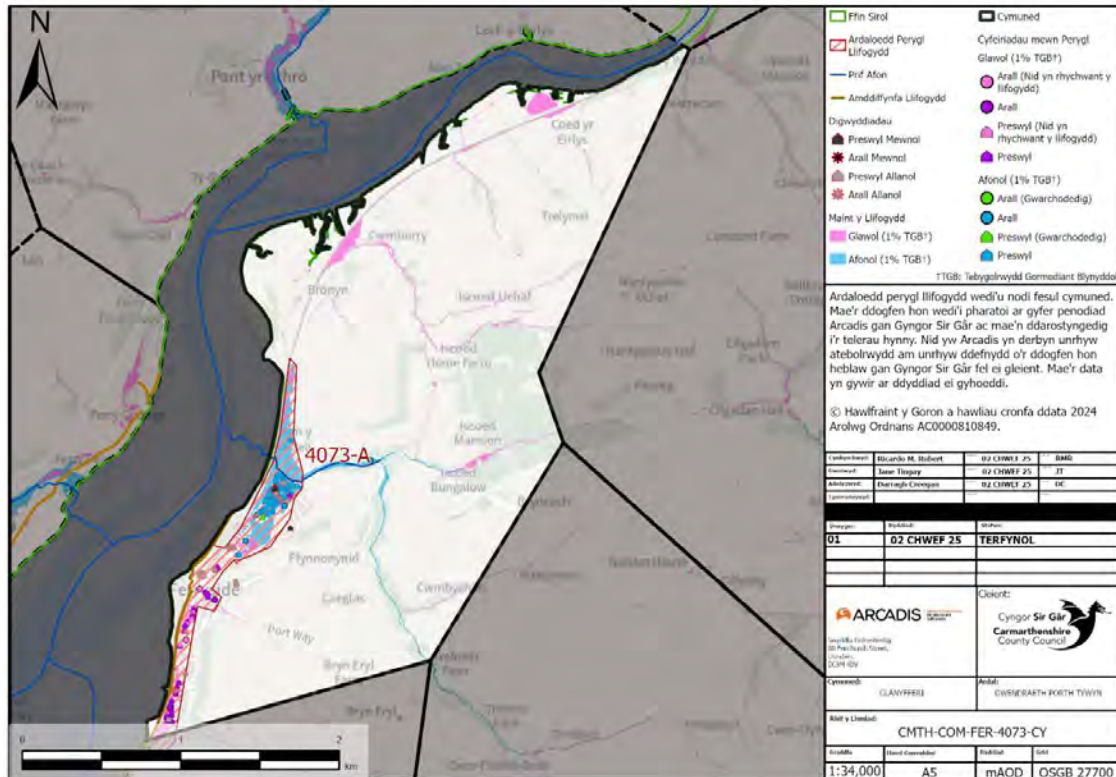
4.2 Glan y Fferi—4073

4.2.1 Disgrifiad o'r Ardal Gymunedol

Pentref arfordirol a leolir yn ABA Gwendraeth Porth Tywyn, ar hyd Bae Caerfyrddin, yw Glan y Fferi (Ffigur 4-3). Yn 2021, oddeutu 861 o bobl oedd cyfanswm poblogaeth Glan y Fferi⁸.

Lleolir Glan y Fferi wrth aber Afon Tywi, sef y brif nodwedd hydrolegol yn yr ardal sy'n llifo i Aber Afon Tywi. Mae 1 o bob 7 o bobl mewn perygl o lifogydd afonol ac mae 1 o bob 11 o bobl mewn perygl o lifogydd glawog yng Nglan y Fferi.

Mae'r nodweddion defnydd tir pennaf yn cynnwys cymysgedd o ardaloedd preswyl, tir amaethyddol a chorsydd arfordirol. Mae seilwaith arwyddocaol yn cynnwys Gorsaf Reilffordd Glan y Fferi.



Ffigur 4-3 Ardal Gymunedol Glan y Fferi

⁸ Data Cyfrifiad Glan y Fferi [Glan y Fferi \(Sir Gaerfyrddin, Cymru, Y Deyrnas Unedig\)—Ystadegau Poblogaeth, Siartiau, Map, Lleoliad, Tywydd a Gwybodaeth am y We \(citypopulation.de\)](#)

4.2.2 Digwyddiadau Llifogydd Hanesyddol

Bu llifogydd sylweddol yng Nglan y Fferi yn hanesyddol, ac ym 1979 yr oedd y digwyddiad gwaethaf. Yn fwy diweddar ar 30 Rhagfyr 2023 a 2 Ionawr 2024, achosodd Stormydd Gerrit a Henk lifogydd mewn nifer cymharol bach o eiddo yn fewnol, ond llifogydd allanol a llifogydd seilwaith sylweddol i'r pentref.

Er gwaethaf y nifer uchel o eiddo sydd mewn perygl yng Nglan y Fferi, nifer cymharol isel o ddigwyddiadau llifogydd eiddo mewnol ac allanol sydd wedi eu hadrodd i CSC yn hanesyddol. Mae gwaith dros y blynyddoedd diwethaf wedi gwneud gwahaniaeth ac fel y pwysleisia Tabl 4-7 isod. Adroddwyd 45 o ddigwyddiadau rhwng 2018 a 2024, sydd ychydig yn uwch na'r cyfartaledd a adroddwyd, o'u cymharu â'r 27 o ardaloedd blaenoriaeth risg uchel eraill.

Yn ystod digwyddiadau llifogydd Storm Gerit a Henk, rydym yn ymwybodol bod DCWW wedi cael y mwyafrif o'r adroddiadau llifogydd oherwydd bod ganddo weithredwyr a cherbydau bathodyn ar y safle a bod y cyhoedd wedi tybio'n anghywir mai ef oedd y sefydliad arweiniol. Mae DCWW wedi cadarnhau ei fod wedi cael 30 o adroddiadau llifogydd, mae'r Awdurdod Priffyrdd wedi cael 11 o adroddiadau ac mae CNC wedi cofnodi 8 adroddiad llifogydd yn ystod yr un cyfnod.

Tabl 4-7 Digwyddiadau Llifogydd Hanesyddol yng Nglan y Fferi

Math o Ddigwyddiad	Nifer Achlysuron	yr	Digwyddiadau a Adroddwyd i sefydliadau partner
Amhreswyl Allanol	6		-
Preswyl Allanol	25		37
Amhreswyl Mewnol	0		11
Preswyl Mewnol	14		1

4.2.3 Perygl Llifogydd mewn Ardal Gymunedol

Cyflwynir data sy'n ymwneud â nifer yr eiddo sydd mewn perygl o lifogydd afonol neu lawog ledled Glan y Fferi isod yn Tabl 4-8. Mae eiddo ledled Glan y Fferi mewn ychydig mwy o berygl llifogydd afonol na llifogydd glawog. Y brif afon i'r dwyrain o'r pentref syn peri'r risg fwyaf i'r gymuned. Gan fod yr eiddo yng Nglan y Fferi mewn mwy o berygl llifogydd afonol, bydd CNC yn sbarduno'r gwaith o liniaru'r perygl llifogydd, ond dilynir dull partneriaeth gyda CNC yn arwain y gwaith o reoli'r perygl llifogydd yng ngogledd y pentref a DCWW a CSC yn rheoli'r perygl glawog ledled yr ardal.

Tabl 4-8 Cyfanswm y Cyfeiriadau sydd mewn Perygl o Llifogydd Glawog ac Afonol yng Nglan y Fferi

Math o Llifogydd	Nifer yr Eiddo sydd mewn Perygl
Llifogydd Glawog	37
Llifogydd Afonol	41

Dangosir bod perygl llifogydd glawog mewn rhannau o Ffordd y Porth a bod perygl llifogydd afonol yn Heol Caerfyrddin. Dangosir bod perygl llifogydd afonol yng nghanolfan gymunedol Calon y Fferi hefyd. Cyflwyna Tabl 4-9 ragor o wybodaeth am dderbynyddion sy'n bresennol yng Nglan y Fferi sydd mewn perygl o lifogydd.

Tabl 4-9 Derbynyddion yng Nglan y Fferi

Derbynydd	Perygl Afonol	Perygl Glawog
Hyd y Ffyrdd (km)	2189	1759
Hyd y Rheilffyrdd (km)	0	191
Amgylcheddol (n)	4	10
Tir Amaethyddol (m ²)	75880	67700
Eiddo Preswyl	39	33
Eiddo Amhreswyl	2	4
Gwasanaethau Allweddol (n)	1	2
Adeiladau Rhestredig (n)		6*

*Mae'r cyfrif yma yn archwilio nifer yr adeiladau rhestredig sy'n bresennol ledled yr ardal gymunedol y nodwyd eu bod yn ardal risg uchel. Nid yw'r cyfrif yn awgrymu bod cyfanswm yr adeiladau mewn perygl o lifogydd afonol a llifogydd glawog—ond yn hytrach eu bod mewn perygl cyffredinol o lifogydd.

4.2.4 Gwaith FRM yn yr ardal ers FRMP-1

Cyflwynir gwaith FRM a wnaed yng Nglan y Fferi ers FRMP-1 isod yn Tabl 4-10.

Tabl 4-10 Gwaith FRM a wnaed yng Nglan y Fferi ers FRMP-1 CSC.

Ardal Benodol/Ardal Uned Bolisi	Camau Gweithredu FRM (FRMP-1)	Cynnydd
Gogledd Glan y Fferi	O ystyried y cymhlethdodau yn y lleoliad hwn, roedd angen trafodaeth gyda CNC a'r gymuned leol ynghylch y posibilrwydd o reoli llifogydd.	Ar y Gweill
De Glan y Fferi	Gwerthuso'r rhinweddau o ran gwella'r ollyngfa i 1,904 o dai er mwyn atal ôl-lifiad a rhwystrau (Cynllun Cyfalaf 2022/23).	Cwblhawyd

Ardal Benodol/Ardal Uned Bolisi	Camau Gweithredu FRM (FRMP-1)	Cynnydd
	Cynnal arolwg camera cylch cyfyng, bydd unrhyw ddiffygion strwythurol neu wasanaeth yn cael eu gweithredu ar sail risg.	Cwblhawyd

4.2.5 Ardaloedd Risg Llifogydd

Yr ardal a amlygir yn Ffigur 4-4 yw'r ardal â'r perygl llifogydd uchaf yng Nglan y Fferi. Mae de y pentref mewn perygl llifogydd glawog yn bennaf, ac mae'r gogledd mewn perygl o brif afon Cwm Mill i'r gogledd. Er ei fod yn amddiffyn y pentref rhag llifogydd llanw, mae arglawdd y rheilffordd hefyd yn atal dyfroedd afonol a glawog rhag dianc. Gollyngir y dyfroedd hyn, sy'n llifo i mewn i'r pentref i lawr bryniau a chanddynt ochrau serth i'r dwyrain, drwy nifer bach o gwlferei o dan arglawdd y rheilffordd. Nid oedd y cwlferei hanesyddol hyn wedi eu cynllunio i ollwng y cyfeintiau o ddŵr wyneb a welwn yn llifo i'r pentref heddiw. Ceir gwybodaeth mwy penodol am y perygl llifogydd yn yr ardal hon yn Tabl 4-11.

4.2.5.1 Ardal 4073-A

Disgrifiad o'r Ardal

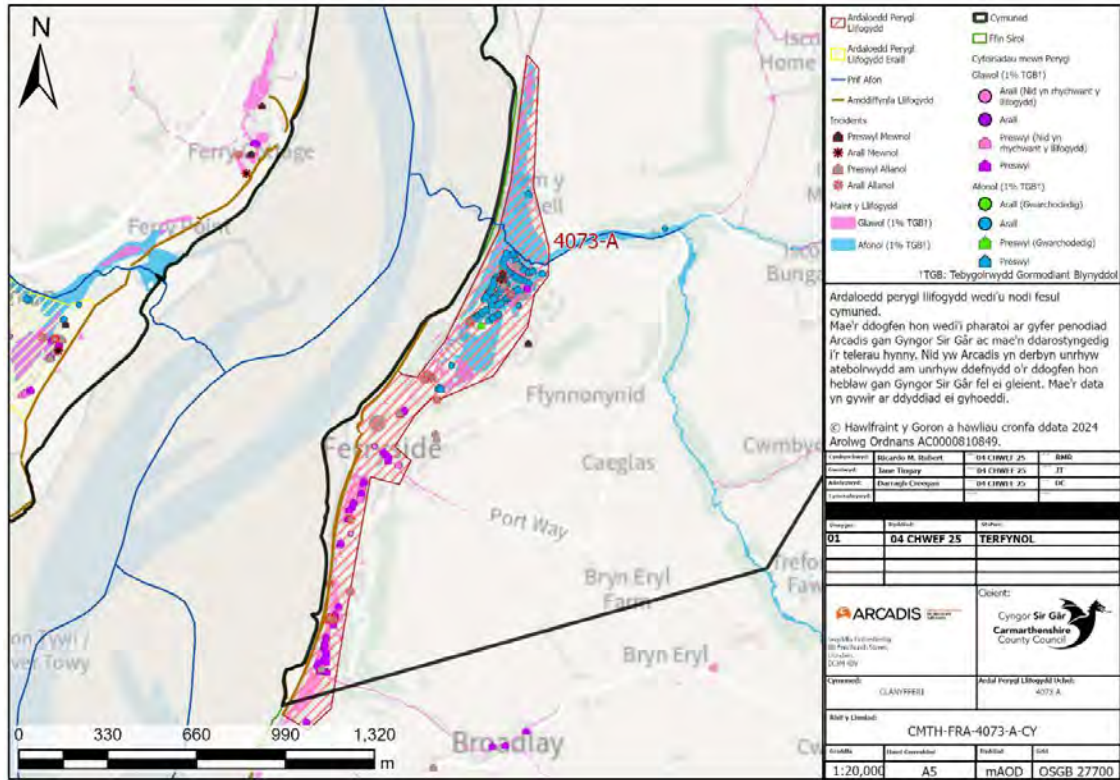
Yr ardal a amlygir yn Ffigur 4-4 yw'r ardal â'r perygl llifogydd uchaf yng Nglan y Fferi. Mae de y pentref mewn perygl llifogydd glawog yn bennaf, ac mae'r gogledd mewn perygl o brif afon Cwm Mill i'r gogledd. Er ei fod yn amddiffyn y pentref rhag llifogydd llanw, mae arglawdd y rheilffordd hefyd yn atal dyfroedd afonol a glawog rhag dianc. Gollyngir y dyfroedd hyn, sy'n llifo i mewn i'r pentref i lawr bryniau a chanddynt ochrau serth i'r dwyrain, drwy nifer bach o gwlferei o dan arglawdd y rheilffordd. Nid oedd y cwlferei hanesyddol hyn wedi eu cynllunio i ollwng y cyfeintiau o ddŵr wyneb a welwn yn llifo i'r pentref heddiw. Ceir gwybodaeth mwy penodol am y perygl llifogydd yn yr ardal hon yn Tabl 4-11.

Gwaith Amddiffyn rhag Llifogydd

Mae'r prif waith amddiffyn rhag llifogydd a wneir yng Nglan y Fferi yn cynnwys:

- 2022—Atgyweiriadau i ollyngfa y 1,904.
- 2024—Arolwg teledu cylch cyfyng o'r asedau draenio.

- 2024—Gwaith partneriaeth gyda DCWW.
- 2024—CNC i gael gwared ar grynhoad wrth y brif afon yng ngogledd y pentref.
- 2024—Datblygu uwchgynllun draenio gyda DCWW (ar y gweill).



Ffigur 4-4 Ardal Risg Llifogydd 4073-A

Tabl 4-11 Crynodeb o Ardaloedd Risg Llifogydd Glan y Fferi

Ardal Risg Llifogydd	Gwybodaeth Amddiffynfeydd Llifogydd ac Asedau am rhag	Cyfeiriadau mewn Perygl	Derbynyddion Allweddol	Digwyddiadau Llifogydd Hanesyddol	Partneriaid Allweddol FRM	Ymgysylltu â'r Gymuned
4073-A	<ul style="list-style-type: none"> Gollyngfa y 1,904 Rhediadau draenio Gwybodaeth rhwng cyfartalog a da 	<ul style="list-style-type: none"> Afonol: 63 Glawog: 56 	<ul style="list-style-type: none"> Gorsaf drenau Glan y Fferi Ysgol Gynradd Glan y Fferi 	<ul style="list-style-type: none"> Ionawr 2024 	<ul style="list-style-type: none"> DCWW CNC Llywodraeth Cymru Tîm Adfywio CSC Tirfeddianwyr Priffyrdd/Parciau CSC 	<ul style="list-style-type: none"> Cwblhawyd yn ddiweddar ym mis Ionawr 2024—mae angen gwneud cynnydd eto yn y tymor byr

4.2.6 Camau Gweithredu a Nodiwyd

Ar ôl nodi'r perygl llifogydd yng nghymuned Glan y Fferi, datblygwyd rhestr o gamau gweithredu ac ymyriadau isod yn Tabl 4-12 i reoli'r perygl llifogydd.

Tabl 4-12 Rhestr Hir o Gamau Gweithredu Posibl yng Nglan y Fferi

Ardal	Camau Gweithredu Posibl	Math o Weithred	Disgrifiad	Cwblhawyd Tymor Byr / Canolig / Hirdymor	Amcangyfrif o'r Gost
Y Gymuned Gyfan	Rheoli a Chynnal a Chadw Asedau	Atal	Arolygon draenio â theledu cylch cyfyng.	Byr	££
	Gweithio mewn Partneriaeth	Adolygu	Gweithio gyda DCWW i ddatblygu uwchgynllun draenio.	Byr	£
	Gweithio mewn Partneriaeth	Adolygu	Cefnogi CNC a phwysleisio'r perygl o Nant Cwm Mill (mae Nant Cwm Mill yn brif afon a CNC sydd â'r pwerau deddfwriaethol ar gyfer rheoli a chyllid).	Byr	£
	Gwaith Cymunedol	Parodrwydd	Parhau â'n gwaith ymgysylltu cymunedol ac addysgu am risg ac ymyriadau	Byr	£
	Gweithio mewn Partneriaeth	Adolygu	Ceisio cyllid grant gan LIC er mwyn gwerthuso'r perygl llifogydd ymhellach ac edrych ar ddewisiadau ar gyfer ymyriadau i reoli'r risg drwy achos busnes.	Canolig	£££
4073	Rheoli Llifogydd Naturiol	Atal	Gallai technegau NFM mewn dalgylchoedd i fyny'r afon leihau'r llif brig a'r pwysau i lawr yr afon.	Canolig	£££
	Rheoli a Chynnal a Chadw Asedau	Atal	Gwerthuso gollyngfa y 1,904 eto oherwydd cynnydd mewn llifogydd priffyrdd. Ymchwilio a ellid gwella capasiti hyn.	Ar y Gweill	££
	Diogelu Lefel Eiddo	Diogelu	Gweithredu Diogelwch ar Lefel Eiddo (Os oes cyllid ar gael).	Canolig	Os oes cyllid ar gael

4.3 Gors-las—4436

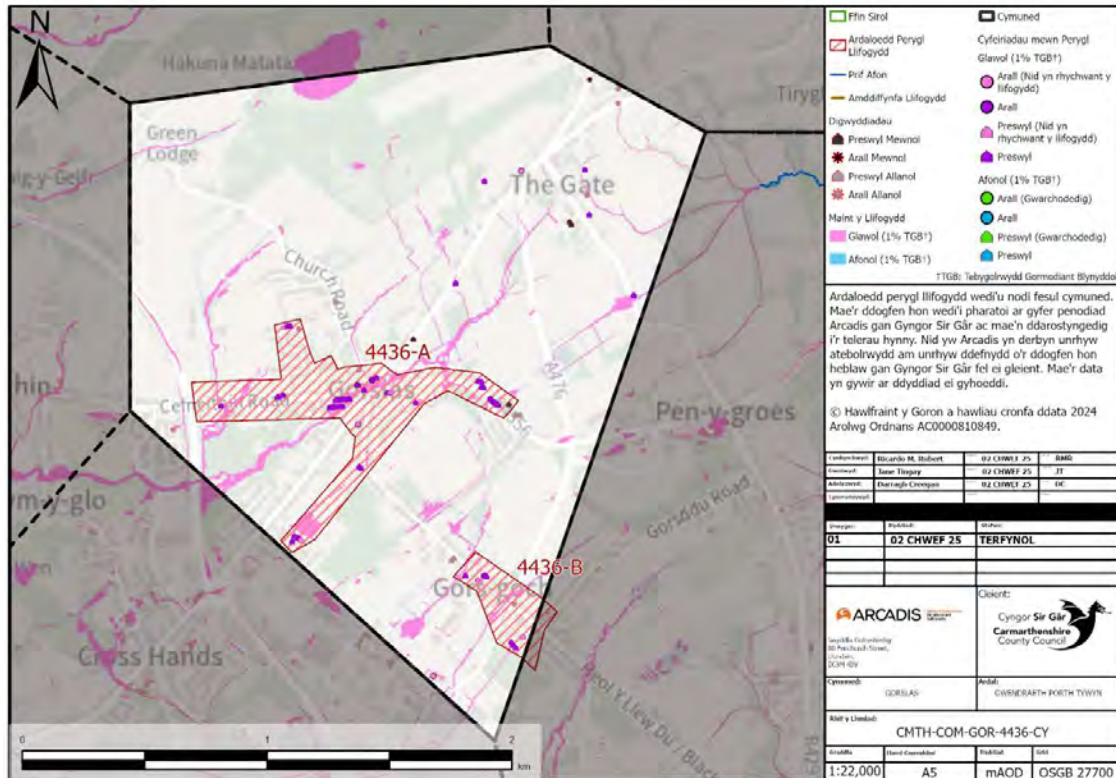
4.3.1 Disgrifiad o'r Ardal Gymunedol

Pentref a leolir yn ABA Gwendraeth Porth Tywyn yw Gors-las (Ffigur 4-5). Yn 2021, oddeutu 5,085 o bobl oedd cyfanswm poblogaeth Gors-las.⁹

Gwendraeth Fawr yw'r brif nodwedd hydrolegol yn y gymuned ac mae rhannau uchaf un o brif afonydd Sir Gaerfyrddin dros 160m (500 troedfedd) uwchben lefel y môr ac felly mae'n un o'n hardaloedd gwlypaf yn y sir. Er bod y perygl llifogydd afonol yn isel, mae 1 o bob 31 o bobl mewn perygl o lifogydd glawog yng Ngors-las.

Hen ardal glofaol oedd Gors-las, gyda defnyddiau tir eraill gan gynnwys pori garw/amaethyddiaeth bugeiliol. Ar hyn o bryd, mae'r defnyddiau tir pennaf yn cynnwys ardaloedd preswyl ac amwynder a chymysgedd o ardaloedd gwledig gan gynnwys tir amaethyddol a darnau bach o goetir. Bu datblygiad seilwaith priffyrdd sylweddol dros y blynyddoedd diwethaf, gan gynnwys uwchraddio'r A48, yr A476, y B4556 a'r B4297 a'u cwmpasoedd.

⁹ Data Cyfrifiad Gors-las [Gors-las \(Community, United Kingdom\)—Population Statistics, Charts, Map and Location \(citypopulation.de\)](#)



Figur 4-5 Ardal Gymunedol Gors-las

4.3.2 Digwyddiadau Llifogydd Hanesyddol

Yn hanesyddol, nid ydym yn ymwybodol o unrhyw ddigwyddiadau llifogydd sylweddol yng Ngors-las. Rydym yn ymwybodol bod dŵr daear a ffynhonnau yn achosi problemau yn Heol y Llew Du ac o amgylch Heol yr Eglwys.

Er gwaethaf y nifer uchel o eiddo sydd mewn perygl yng Ngors-las, ychydig iawn o ddigwyddiadau llifogydd eiddo mewnol ac allanol a adroddwyd i CSC yn hanesyddol. Mae Tabl 4-13 isod yn pwysleisio, mai dim ond 21 o ddigwyddiadau a adroddwyd rhwng 2018–2024, sy'n uwch na'r cyfartaledd a adroddir o'i gymharu â'r 27 o ardaloedd blaenoriaeth risg uchel eraill.

Dim ond un digwyddiad llifogydd y mae'r Awdurdod Prifffyrdd wedi ei gofnodi yn yr ardal hon ac mae DCWW wedi cofnodi 3 digwyddiad llifogydd.

Tabl 4-13 Digwyddiadau Llifogydd Hanesyddol yng Ngors-las

Math o Ddigwyddiad	Nifer yr Achlysuron	Digwyddiadau adroddwyd sefydliadau partner
Amhreswyl Allanol	5	1
Preswyl Allanol	10	3
Amhreswyl Mewnol	0	-
Preswyl Mewnol	6	-

4.3.3 Perygl Llifogydd mewn Ardal Gymunedol

Cyflwynir data sy'n ymwneud â nifer yr eiddo sydd mewn perygl o lifogydd afonol neu lawog ledled Gors-las isod yn Tabl 4-14. Gan fod eiddo ledled Gors-las mewn mwy o berygl llifogydd glawog na llifogydd afonol, bydd CSC yn rheoli'r perygl llifogydd, gan weithio mewn partneriaeth â rhanddeiliaid eraill.

Tabl 4-14 Cyfanswm y Cyfeiriadau sydd mewn Perygl o Llifogydd Glawog ac Afonol yng Ngors-las

Math o Llifogydd	Nifer yr Eiddo sydd mewn Perygl
Llifogydd Glawog	60
Llifogydd Afonol	0

Dangosir bod rhannau o Heol Pen-y-groes (B4556), Heol Llandeilo a Heol Cefneithin mewn perygl llifogydd glawog. Cyflwyna Tabl 4-15 ragor o wybodaeth am dderbynyddion sy'n bresennol yng Ngorslas sydd mewn perygl o lifogydd.

Tabl 4-15 Derbynyddion yng Ngors-las

Derbynydd	Perygl Afonol	Perygl Glawog
Hyd y Ffyrdd (km)	0	1118
Hyd y Rheilffyrdd (km)	0	0
Amgylcheddol (n)	0	2
Tir Amaethyddol (m ²)	0	101616
Eiddo Preswyl	0	54
Eiddo Amhreswyl	0	6
Gwasanaethau Allweddol (n)	0	2
Safleoedd SFCA Ychwanegol	0	2
Dyraniad Preswyl	0	3
Ardaloedd Cyflogaeth Arfaethedig	0	1
Adeiladau Rhestredig		0*

Derbynydd	Perygl Afonol	Perygl Glawog
*Mae'r cyfrif yma yn archwilio nifer yr adeiladau rhestredig sy'n bresennol ledled yr ardal gymunedol y nodwyd eu bod yn ardal risg uchel. Nid yw'r cyfrif yn awgrymu bod cyfanswm yr adeiladau mewn perygl o lifogydd afonol a llifogydd glawog—ond yn hytrach eu bod mewn perygl cyffredinol o lifogydd.		

4.3.4 Gwaith FRM yn yr ardal ers FRMP-1

Cyflwynir gwaith FRM a wnaed yng Ngors-las ers FRMP-1 isod yn Tabl 4-16.

Tabl 4-16 Gwaith FRM a wnaed yng Ngors-las ers FRMP-1 CSC.

Ardal Benodol/Ardal Uned Bolisi	Camau Gweithredu FRM (FRMP-1)	Cynnydd
Sgwâr Gors-las	Bydd CSC yn parhau i fonitro'r cwlfer ac yn cynnal arolwg o'r seilwaith lleol â chamrau teledu cylch cyfyng. Bydd unrhyw ddiffygion strwythurol neu wasanaeth yn cael eu gweithredu ar sail risg.	Ar y Gweill

4.3.5 Ardaloedd Risg Llifogydd

Mae un ardal risg llifogydd a nodwyd yng Ngors-las, a labelir fel 4436-A (Ffigur 4-6). Lleolir Ardal 4436-A yn rhanbarth deheuol ardal gymunedol Gors-las. Mewn perygl o lifogydd glawog y mae'r cyfeiriadau a nodwyd yn bennaf. Ceir gwybodaeth mwy penodol am y perygl llifogydd yn yr ardal hon yn Tabl 4-17.

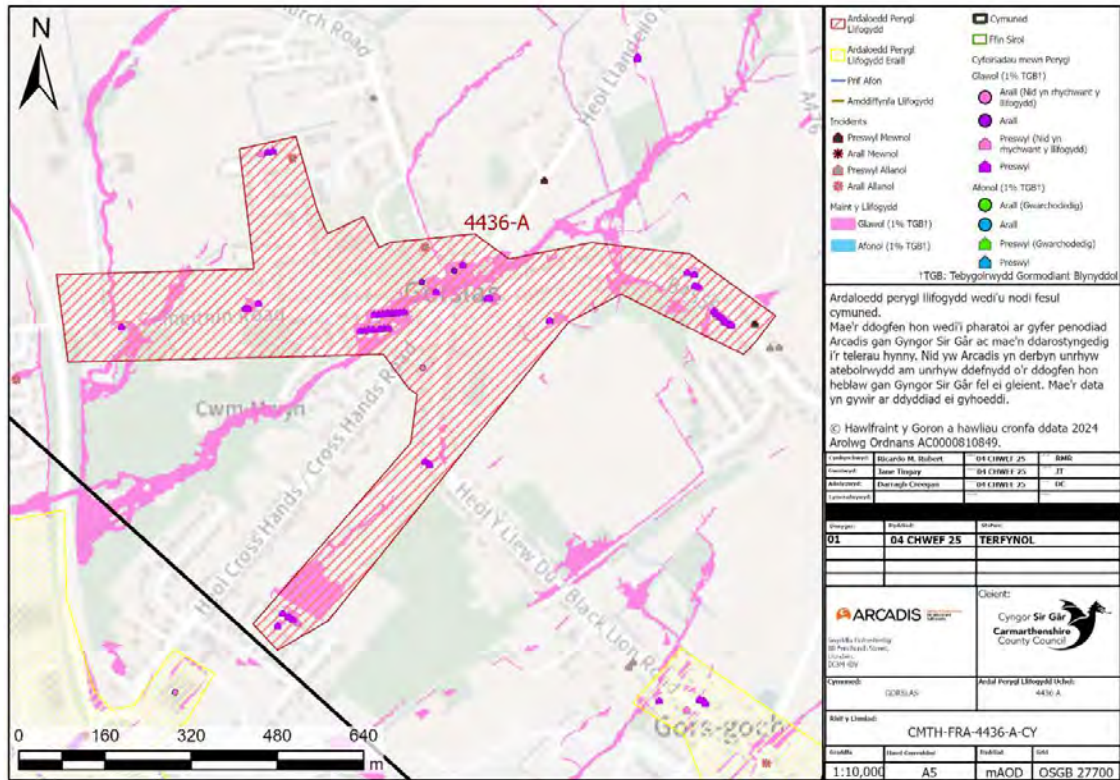
4.3.5.1 4436-A Sgwâr Gors-las

4436-A Disgrifiad o'r Ardal

Mae'r ardal yn cynnwys eiddo a leolir ar hyd Heol Cefneithin a Heol y Llew Du yn bennaf. Preswyl yw'r ardal i raddau helaeth, ac o lifogydd glawog sy'n gysylltiedig ag aliniad Gwendraeth Fawr sy'n llifo drwy ganol yr ardal y mae tarddiad y perygl llifogydd.

Gwaith Amddiffyn rhag Llifogydd

Nid oes unrhyw waith ar y gweill ar hyn o bryd.



Ffigur 4-6 Ardal Risg Llifogydd 4436-A

Drafft ar gyfer ymgyny

Tabl 4-17 Crynodeb o Ardaloedd Risg Llifogydd Gors-las

Ardal Risg Llifogydd	Gwybodaeth am Amddiffynfeydd rhag Llifogydd ac Asedau	Cyfeiriadau mewn Perygl	Derbynyddion Allweddol	Digwyddiadau Llifogydd Hanesyddol	Partneriaid Allweddol	FRM	Ymgysylltu Gymuned â'r
4436-A	<ul style="list-style-type: none"> Gwael 	<ul style="list-style-type: none"> Afonol: 0 Glawog: 51 	<ul style="list-style-type: none"> Ysgol Gynradd Gors-las Ffyrdd (A476, B4556) Ystad Ddiwydiannol Gors-las 	<ul style="list-style-type: none"> Ni ddarparwyd gwybodaeth 	<ul style="list-style-type: none"> DCWW, Tîm Adfywio, Menter Deg Tref, Priffyrdd/Parciau CSC, CNC, Tirfeddianwyr 		<ul style="list-style-type: none"> Dymunol (tymor canolig i hirdymor)

4.3.6 Camau Gweithredu a Nodiwyd

Ar ôl nodi'r perygl llifogydd yng nghymuned Gors-las, datblygwyd rhestr o gamau gweithredu ac ymyriadau isod yn Tabl 4-18 i reoli'r perygl llifogydd.

Tabl 4-18 Rhestr Hir o Gamau Gweithredu Posibl yng Ngors-las

Ardal	Camau Posibl	Gweithredu	Math Weithred	Disgrifiad	Cwblhawyd Tymor Byr / Canolig / Hirdymor	Amcangyfrif o'r Costau
4436-A	Rheoli Llifogydd Naturiol		Atal	Archwilio atebion Rheoli Llifogydd Naturiol a dewisiadau cyllido yn yr ardal hon er mwyn lleihau'r tebygolrwydd o lifogydd oddi ar y lan.	Canolig	£££

Ardal	Camau Posibl	Gweithredu	Math Weithred	Disgrifiad	Cwblhawyd / Tymor Byr / Canolig / Hirdymor	Amcangyfrif o'r Costau
	Ôl-osod Draenio (SDCau)	Systemau Cynaliadwy	Atal	Chwilio am gyfleoedd i gyllido a chydweithredu â phartneriaid er mwyn ôl-ffitio SDCau mewn strydlun i leihau dŵr ffo a darparu gwanhad.	Canolig	£££

4.4 Cydweli—4054

4.4.1 Disgrifiad o'r Ardal Gymunedol

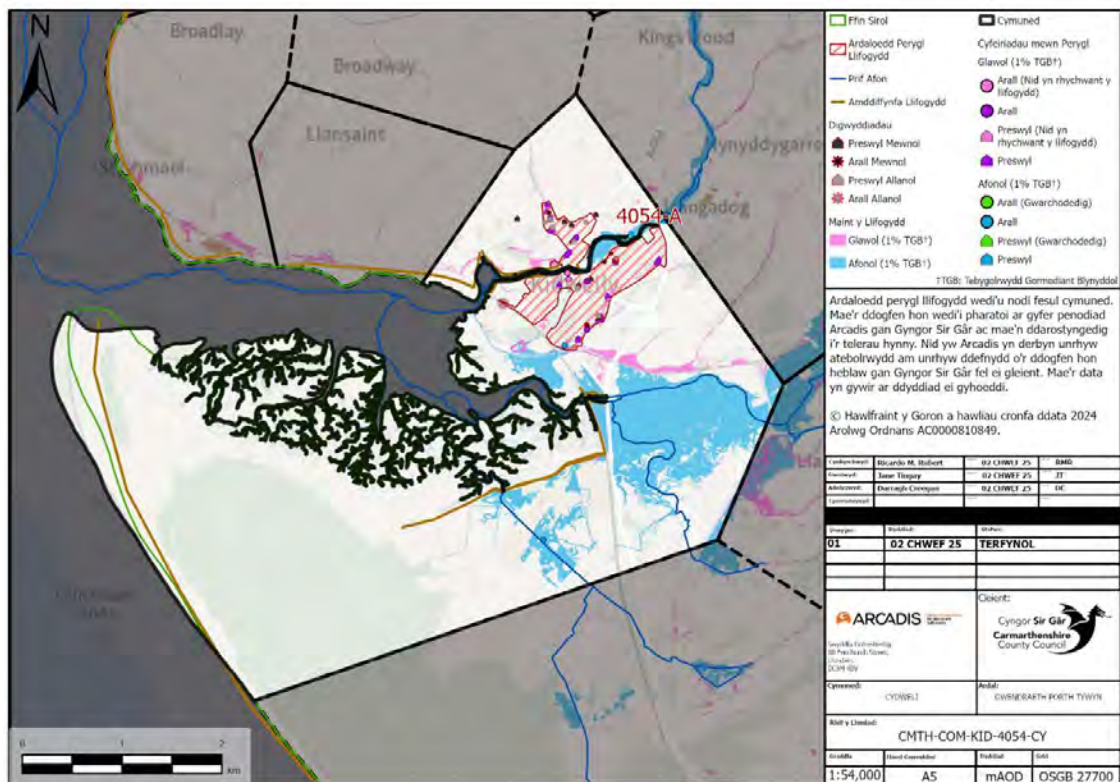
Tref arfordirol fechan a leolir yn ABA Gwendraeth Porth Tywyn, yn rhanbarth deheuol Sir Gaerfyrddin yw Cydweli (Ffigur 4-7). Oherwydd natur hanesyddol y dref, mae'r seilwaith draenio a pherygl llifogydd yn heneiddio, ac mae systemau pibellau wedi disodli llwybrau llif hanesyddol dros y tir. Yn 2021, oddeutu 5,053 o bobl oedd cyfanswm poblogaeth Cydweli¹⁰.

Y prif nodweddion hydrolegol yw cyrsiau dŵr Gwendraeth Fawr a Gwendraeth Fach. Mae Gwendraeth Fach yn llifo drwy ranbarth gogleddol Cydweli ac mae Gwendraeth Fawr yn llifo drwy ranbarthau canolog a deheuol Cydweli. Mae gan CNC amddiffynfeydd rhag llifogydd ar rannau isaf y prif afonydd o amgylch Highfield Villas, gan gynnwys fflap llanw ar Commissioners Bridge ar Afon Gwendraeth Fawr. Yn hanesyddol, effeithiwyd ar Gydweli gan ddigwyddiadau glawiad byr sydyn heb eu rhagolygu sy'n gorlwytho cyrsiau dŵr a draenio lleol ac yn achosi problemau llifogydd sylweddol. Mae 1 o bob 1,684 o bobl mewn perygl o lifogydd afonol yng Nghydweli ac mae 1 o bob 37 o bobl mewn perygl o lifogydd glawog.

Mae'r nodweddion defnydd tir pennaf yn cynnwys cymysgedd o ardaloedd preswyl, ardaloedd trefol, tir amaethyddol bugeiliol a mannau gwyrdd. Mae seilwaith arwyddocaol yn cynnwys yr A488 a'r B4308, Gorsaf Reilffordd Cydweli, Castell Cydweli, Cei Cydweli a Maes Awyr Pen-bre.

Yn ystod y blynyddoedd diwethaf, yn dilyn llifogydd sylweddol (gweler yr adrannau isod) bu gwaith cymunedol helaeth mewn cysylltiad â rheoli'r perygl o lifogydd. Mae grwpiau lleol wedi eu sefydlu ac mae aelodau o'r gymuned bellach yn llawer mwy ymwybodol ac wedi eu grymuso i reoli eu perygl llifogydd. Mae CSC yn cwrdd â chynrychiolwyr y grŵp cymunedol oddeutu tair gwaith y flwyddyn.

¹⁰ Data Cyfrifiad Cydweli [Your Data—Nomis—Official Census and Labour Market Statistics \(nomisweb.co.uk\)](https://www.nomisweb.co.uk)



Figur 4-77 Ardal Gymunedol Cydweli

4.4.2 Digwyddiadau Llifogydd Hanesyddol

Cafwyd llifogydd sylweddol yng Nghydweli gyda dau ddigwyddiad ar 4 ac 20 Hydref 2021 yn gorlifo llawer o gartrefi preswyl a busnesau ledled y dref.

O ganlyniad i'r digwyddiadau hyn a gwaith y grŵp llifogydd cymunedol, mae nifer y digwyddiadau a adroddir yng Nghydweli yn uchel. Fel y dengys Tabl 4-19, rhwng 2018 a 2024, bu nifer sylweddol uchel o ddigwyddiadau mewnol ac allanol a adroddwyd ledled Cydweli.

Oherwydd ein partneriaeth yn gweithio gyda DCWW, rydym yn ymwybodol bod 139 o ddigwyddiadau llifogydd eraill wedi eu hadrodd yn ystod yr un cyfnod. Cofnododd CNC 2 ddigwyddiad llifogydd allanol.

Tabl 4-19 Digwyddiadau Llifogydd Hanesyddol yng Nghydweli

Math o Ddigwyddiad	Nifer yr Achlysuron	Digwyddiadau Llifogydd a adroddwyd i sefydliadau partner
Amhreswyl Allanol	0	-
Preswyl Allanol	22	141

Amhreswyl Mewnol	25	-
Preswyl Mewnol	31	-

4.4.3 Perygl Llifogydd mewn Ardal Gymunedol

Cyflwynir data sy'n ymwneud â nifer yr eiddo sydd mewn perygl o lifogydd afonol neu lawog ledled ardal gymunedol Cydweli isod yn Tabl 4-20. Er gwaethaf presenoldeb dwy nodwedd hydrolegol, ystyrir bod eiddo yng Nghydsweli mewn mwy o berygl o lifogydd glawog na llifogydd afonol. Bydd CSC yn parhau i reoli'r risg. Fodd bynnag, mae tir amaethyddol yn rhanbarthau deheuol Cydweli mewn perygl o lifogydd afonol oherwydd presenoldeb Gwendraeth Fawr. Bydd CNC yn parhau i reoli'r perygl llifogydd a achosir gan Afon Gwendraeth Fawr a Gwendraeth Fach yn yr ardal hon.

Tabl 4-20 Cyfanswm y Cyfeiriadau sydd mewn Perygl o Lifogydd Glawog ac Afonol yng Nghydsweli

Math o Lifogydd	Nifer yr Eiddo sydd mewn Perygl
Llifogydd Glawog	49
Llifogydd Afonol	1

Mae tir yn uniongyrchol i fyny'r afon o Commissioners Bridge mewn perygl o lifogydd afonol a dangosir hefyd fod rhannau o'r A484, y B4306 a Heol Cae Ffynnon, Heol y Fferi a Heol Ddŵr mewn perygl sylweddol o lifogydd glawog. Dangosir bod rhannau o Stryd y Bont, Heol Pen-bre a'r A484 mewn perygl o lifogydd afonol hefyd. Maes Awyr Pen-bre a Chastell Cydweli yw rhai o'r derbynyddion yr ystyrir eu bod mewn perygl o lifogydd afonol yng Nghydsweli. Cyflwynir Tabl 4-21 ragor o wybodaeth am derbynyddion sy'n bresennol yng Nghydsweli sydd mewn perygl o lifogydd.

Tabl 4-21 Derbynyddion yng Nghydsweli

Derbynydd	Perygl Afonol	Perygl Glawog
Hyd y Ffyrdd (km)	822	801
Hyd y Rheilffyrdd (km)	259	280
Amgylcheddol (n)	3	2
Tir Amaethyddol (m ²)	1894356	373184
Eiddo Preswyl	0	46
Eiddo Amhreswyl	1	3
Dyraniad Preswyl	0	2
Adeiladau Rhestredig		19*

*Mae'r cyfrif yma yn archwilio nifer yr adeiladau rhestredig sy'n bresennol ledled yr ardal gymunedol y nodwyd eu bod yn ardal risg uchel. Nid yw'r cyfrif yn awgrymu bod cyfanswm yr adeiladau mewn perygl o lifogydd afonol a llifogydd glawog—ond yn hytrach eu bod mewn perygl cyffredinol o lifogydd.

4.4.4 Gwaith FRM yn yr ardal ers FRMP-1

Cyflwynir gwaith FRM a wnaed yng Nghydweili ers FRMP-1 isod yn Tabl 4-22.

Tabl 4-22 Gwaith FRM a wnaed yng Nghydweili ers FRMP-1 CSC.

Ardal Benodol/Ardal Uned Bolisi	Camau Gweithredu FRM (FRMP-1)	Cynnydd
Clos yr Helyg	Cynigiodd CSC adeiladu ysgol newydd y tu cefn i'r Co-op. Bydd y Tîm Amddiffyn rhag Llifogydd a Diogelu'r Arfordir yn parhau i weithio gyda'r Awdurdod Cynllunio Lleol i sicrhau nad yw unrhyw ddatblygiad yn cael effaith andwyol ar berygl llifogydd yn yr ardal.	Cwblhawyd
Gweithredoedd nad ydynt yn FRMP	Cliriwyd cwrs dŵr ac adeiladwyd trac ar hyd y llwybr at ddibenion cynnal a chadw yn y dyfodol (Clos yr Helyg).	Cwblhawyd
Clos yr Helyg	Arolwg teledu cylch cyfyng.	Cwblhawyd
Clos yr Helyg	Gweithio mewn partneriaeth gyda Pobl i reoli'r seilwaith draenio a'r perygl llifogydd yn well.	Cwblhawyd
Clos yr Helyg, Llys Gwenllïan a Heol y Fferi	Ymweliadau safle ag ardaloedd risg uchel a rhoddwyd cyngor ar reoli perygl llifogydd ac adrodd digwyddiadau yn gywir i breswylwyr a busnesau.	Cwblhawyd
Clos yr Helyg, Llys Gwenllïan a Heol y Fferi, Ger-y-Castell, Ger y Gwendraeth, Lady Street, Heol Ddŵr, Cae Ffynnon, New Street a Pharc Pendre	Arolygon teledu cylch cyfyng.	Cwblhawyd
Hawliau Tramwy Cyhoeddus Cae Ffynnon	Clirio cwrs dŵr, ailbroffilio sianeli, rheoli bwnd daear a llystyfiant.	Cwblhawyd
Llys Gwenllïan	Gweithio gyda Pobl a DCWW i reoli'r risg y bydd dŵr wyneb yn mynd i mewn i'r system garthffosiaeth yn Llys Gwenllïan.	Cwblhawyd
Ystad Ddiwydiannol	Adeiladu ffos draenio newydd er mwyn caniatáu i ddraenio ystadau diwydiannol ollwng i'r aber.	Cwblhawyd

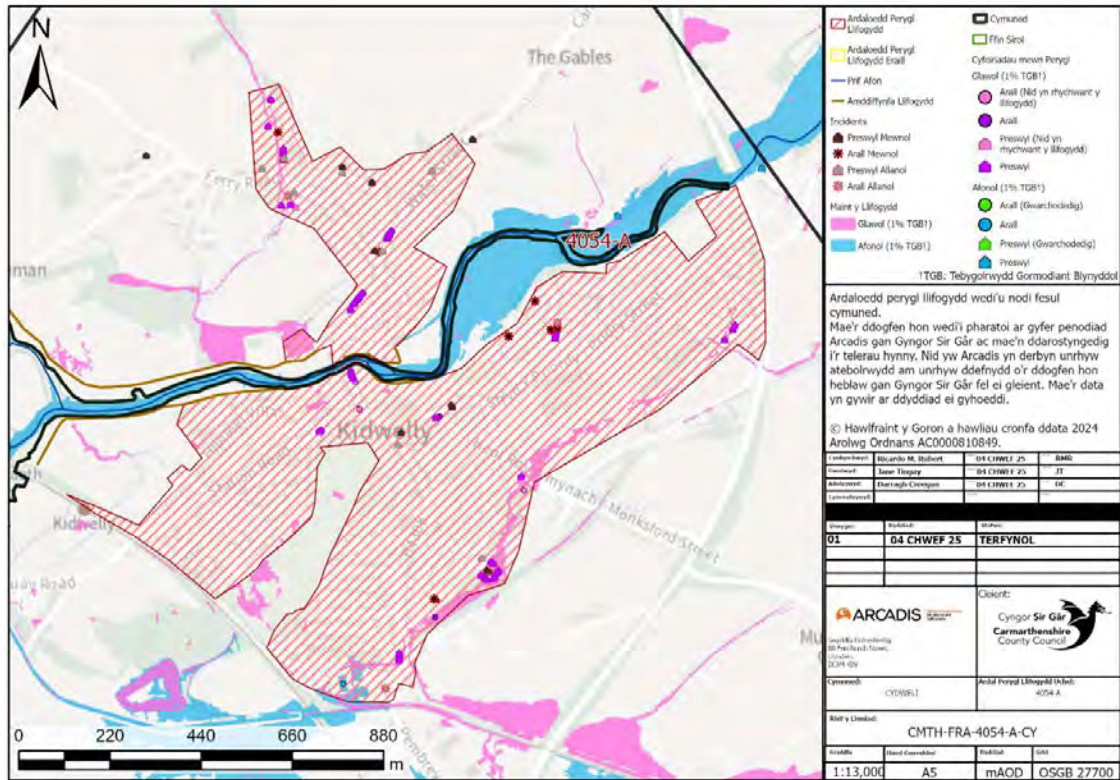
4.4.5 Ardaloedd Risg Llifogydd

Yr ardal â'r perygl llifogydd mwyaf yw tref Cydweli o Heol y Fferi a Heol Ddŵr yn y gorllewin i Ger y Gwendraeth a Ger-y-Castell yn y gogledd ac i'r ardaloedd diwydiannol a busnes yn y gorllewin (a ddangosir yn Ffigur 4-8). Ceir gwybodaeth mwy penodol am y perygl llifogydd yn yr ardal hon yn Tabl 4-23.

Gwaith Amddiffyn rhag Llifogydd

Mae'r prif waith amddiffyn rhag llifogydd a wneir yng Nghydweli yn cynnwys:

- Mae wyth ar hugain o gamau gweithredu a gwblhawyd yn dilyn llifogydd mis Hydref 2021 ac mae adroddiad ymchwiliad llifogydd Adran 19 sydd wedi ei gwblhau. Gellir gweld yr Ymchwiliad Digwyddiad ffurfiol yn [Ymchwiliadau Llifogydd](#).
- Cwblhawyd y prif waith yn Heol y Fferi 2024.
- Dechreuwyd achos busnes ac mae Achos Busnes Amlinellol wedi ei ddatblygu er nad yw'n cael ei gyllido y tu hwnt i'r cam hwn ar hyn o bryd.
- Gweithio gyda chymdeithas tai leol i reoli'r perygl llifogydd yn well o amgylch Llys Gwenllïan.



Ffigur 4-88 Ardal Risg Llifogydd 4054-A

Drafft ar gyfer ymgyny

Tabl 4-23 Crynodeb o Ardaloedd Risg Llifogydd Cydweli

Ardal Risg Llifogydd	Gwybodaeth am Amddiffynfeydd rhag Llifogydd ac Asedau	Cyfeiriadau mewn Perygl	Derbynyddion Allweddol	Digwyddiadau Llifogydd Hanesyddol	Partneriaid Allweddol	FRM	Ymgysylltu â'r Gymuned
4054-A	<ul style="list-style-type: none"> • Da 	<ul style="list-style-type: none"> • Afonol: 1 • Glawog: 58 	<ul style="list-style-type: none"> • Gorsaf reilffordd Cydweli • Ysgolion a chanolfannau addysgol (Ysgol y Castell; Canolfan Addysg Gwenllian; Meithrinfa Ddydd Busy Bugs) • Treftadaeth Adeiledig (Castell Cydweli) • Ffordd (gan gynnwys yr A484 a'r B4308) • Ystad Ddiwydiannol Cydweli • Canol y Dref • Castell Cydweli 	Nid oes unrhyw ddigwyddiadau mawr sy'n hysbys	<ul style="list-style-type: none"> • DCWW • Treftadaeth Adeiladau CSC • Tîm Adfywio CSC • Menter Deg Tref, Priffyrdd/Parciau CSC • CNC • Tirfeddianwyr • Llywodraeth Cymru 		Gwnaed yn ddiweddar ac yn esiampl—ar y gweill

4.4.6 Camau Gweithredu a Nodiwyd

Ar ôl nodi'r perygl llifogydd yng nghymuned Cydweli, datblygwyd rhestr o gamau gweithredu ac ymyriadau isod yn Tabl 4-24 i reoli'r perygl llifogydd.

Tabl 4-24 Rhestr Hir o Gamau Gweithredu Posibl yng Nghydwelli

Maes	Camau Gweithredu Posibl	Math o Weithred	Disgrifiad	Cwblhawyd / Tymor Byr / Canolig / Hirdymor	Amcangyfrif o'r Gost
Y Gymuned Gyfan	Cynllun Lliniaru Llifogydd	Diogelu	Cynllun Lliniaru Llifogydd Heol y Fferi.	Byr	£££
	Gwaith Cymunedol	Parodrwydd	Parhau i gefnogi'r grŵp llifogydd cymunedol.	Byr	£
	Cyrchu Cyllid	Adolygu	Cais am gyllid Llywodraeth Cymru er mwyn bwrw ymlaen ag achos busnes a gwerthuso'r risg a'r dewisiadau Os byddwn yn llwyddiannus gyda chynigion grant Llywodraeth Cymru, yna gall CSC barhau â'n gwaith achos busnes, gwerthuso a dadansoddi dewisiadau.	Byr	££
4054	Rheoli Chynnal Chadw Asedau	Atal	Creu cynlluniau rheoli asedau ar gyfer asedau allweddol ac ymgymryd ag arolygon a gwaith cynnal a chadw rheolaidd.	Ar y Gweill	£
	Rheoli Llifogydd Naturiol	Atal	Chwilio am gyfleoedd am dechnegau Rheoli Llifogydd Naturiol yn y dalgylch uchaf a allai leihau llifoedd brig a lleihau pwysau i lawr yr afon. Gallai	Canolig	£££

Maes	Camau Gweithredu Posibl	Math o Weithred	Disgrifiad	Cwblhawyd / Tymor Byr / Canolig / Hirdymor	Amcangyfrif o'r Gost
			rhai cynlluniau gwanhau mewn cymuned ar gyrion ardal drefol fod o fudd.		
	Ôl-osod SDCau	Atal	Chwilio am gyfleoedd i ôl-osod SDCau mewn lleoliadau wedi eu targedu er mwyn lleihau dŵr ffo a/neu ddarparu gwanhad.	Canolig	£££
	Cydnherthedd Gwrthsefyll Llifogydd Eiddo	Parodrwydd	Chwilio am gyfleoedd i ddefnyddio Cydnherthedd Gwrthsefyll Llifogydd Eiddo â chyllid Llywodraeth Cymru.	Canolig	£££

5 Ardal Basn Afon Llanelli

5.1 Dafen—4021

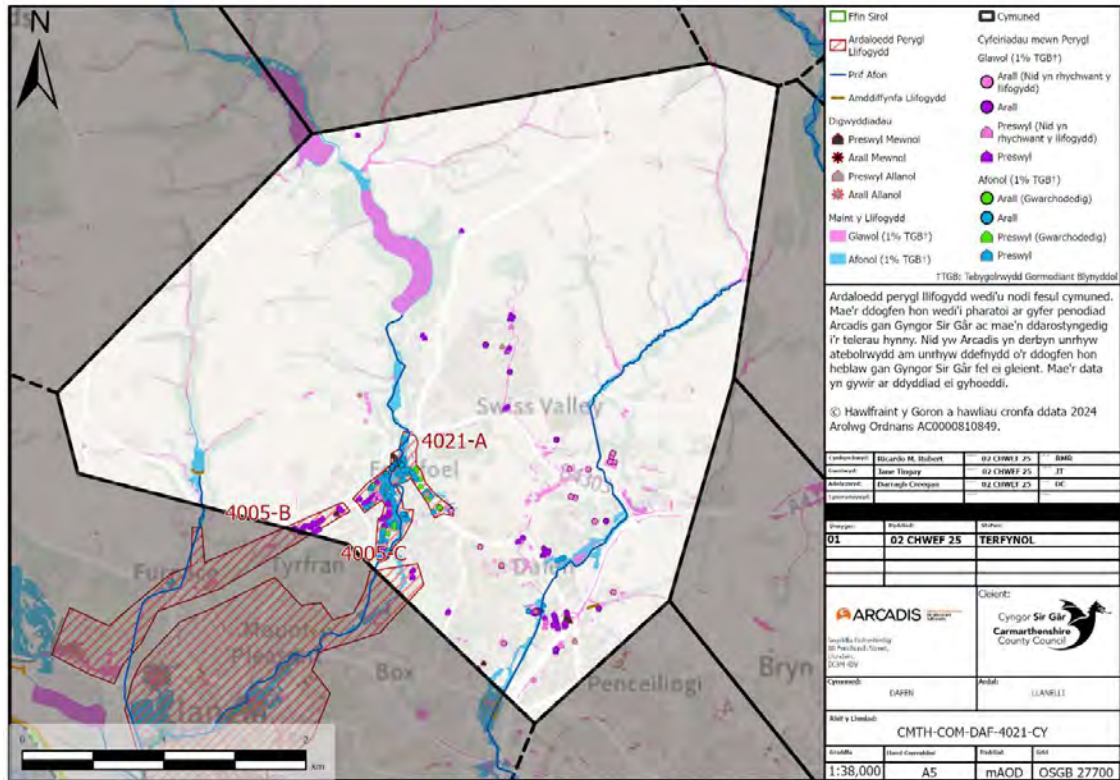
5.1.1 Disgrifiad o'r Ardal Gymunedol

Pentref a leolir i'r gogledd-ddwyrain o ganol tref Llanelli, yn rhanbarth deheuol Sir Gaerfyrddin yw Dafen (Ffigur 5-1). Yn 2021, oddeutu 5,195 o bobl oedd cyfanswm poblogaeth Dafen.¹¹

Y prif nodweddion hydrolegol yw Afon Dafen ac Afon Lliedi, a dynodwyd y ddwy ohonynt yn brif afonydd. Hefyd, lleolir Cronfeydd Dŵr Lliedi Uchaf a Lliedi Isaf, y mae'r ddwy ohonynt yn asedau DCWW, yn y gymuned hon. Yn Nafen, mae 1 o bob 13 o bobl mewn perygl o lifogydd afonol ac mae 1 o bob 5 o bobl mewn perygl o lifogydd glawog.

Cymuned wledig yn bennaf yw Dafen sydd â phentrefi/canolfannau preswyl maestrefol ac ardaloedd diwydiannol a busnes a grynhoir yn enwedig ym mhrif seilwaith priffyrdd Dafen ac o'i amgylch. Mae mannau gwyrdd eang hefyd sy'n amgylchynu Dafen. Mae seilwaith arwyddocaol yn Dafen yn cynnwys ysgolion megis Ysgol Gatholig Sant Ioan Llwyd ac Ysgol Bryngwyn, Ysbyty'r Tywysog Philip, Ystad Ddiwydiannol Dafen a dwy ffatri gweithgynhyrchu mawr a weithredir gan Gerstamp a Marelli.

¹¹ Data Cyfrifiad Dafen [Your Data—Nomis—Official Census and Labour Market Statistics \(nomisweb.co.uk\)](https://www.nomisweb.co.uk)



Ffigur 5-1 Ardal Gymunedol Dafen

5.1.2 Digwyddiadau Llifogydd Hanesyddol

Bu llifogydd sylweddol yn Dafen yn hanesyddol, gyda digwyddiadau yn y 1990au a dechrau y 2000au a effeithiodd ar eiddo lluosog yn Bryngwyn Road ac Exchange Row ac o'u hamgylch.

Fel y pwysleisir yn Tabl 5-1, mae cymuned Dafen o ran adrodd digwyddiadau llifogydd i CSC yn uwch na'r cyfartaledd. Nodwn hefyd y bydd materion yn cael eu hadrodd i'n hasiantaethau partner yn y gymuned hon. Mae DCWW wedi cadarnhau ei fod wedi cael 6 adroddiad llifogydd a bod CNC wedi cael un adroddiad. Adroddwyd 49 o ddigwyddiadau i CSC rhwng 2018 a 2024.

Tabl 5-1 Digwyddiadau Llifogydd Hanesyddol yn Dafen

Math o Ddigwyddiad	Nifer yr Achlysuron	Lifogydd a adroddwyd i sefydliadau partner
Amhreswyl Allanol	0	-
Preswyl Allanol	11	7
Amhreswyl Mewnol	0	-
Preswyl Mewnol	38	-

5.1.3 Perygl Llifogydd mewn Ardal Gymunedol

Cyflwynir data sy'n ymwneud â nifer yr eiddo sydd mewn perygl o lifogydd afonol neu lawog ledled ardal gymunedol Dafen isod yn Tabl 5-2. Gan fod nifer yr eiddo sydd mewn perygl o lifogydd glawog ac afonol yn gyfartal yn Dafen, dylai CSC a CNC fynd i'r afael â'r gwaith o liniaru perygl llifogydd ar y cyd.

Tabl 5-2 Cyfanswm y Cyfeiriadau sydd mewn Perygl o Lifogydd Glawog ac Afonol yn Nafen

Math o Lifogydd	Nifer yr Eiddo sydd mewn Perygl
Llifogydd Glawog	182
Llifogydd Afonol	171

Dangosir bod ardaloedd o amgylch Ysbyty'r Tywysog Philip, Parc Dafen a Heol Salem a Heol Buckley yn Felin-foel mewn perygl llifogydd glawog mawr. Lleolir yr ardaloedd sydd mewn perygl o lifogydd afonol yn yr ardaloedd trefol o amgylch Afon Lliedi a Dafen ond maent hefyd yn ymestyn i Ynyswen yn Felin-foel ac Ysgol y Felin. Yn Nafen, yr ardal o amgylch Maescanner Road, Heol Newydd ac Exchange Row sydd â'r perygl afonol mwyaf. Cyflwynna Tabl 5-3 ragor o wybodaeth am dderbynyddion sy'n bresennol yn Nafen sydd mewn perygl o lifogydd.

Tabl 5-3 Derbynyddion yn Nafen

Derbynydd	Perygl Afonol	Perygl Glawog
Hyd y Ffyrdd (km)	3048	2959
Hyd y Rheilffyrdd (km)	0	0
Amgylcheddol (n)	13	6
Tir Amaethyddol (m ²)	86104	123748
Eiddo Preswyl	158	161
Eiddo Amhreswyl	13	21
Gwasanaethau Allweddol (n)	4	9
Safleoedd SFCA	0	2
Ychwanegol		
Dyraniad Preswyl	0	2
Ardal Cyflogaeth Arfaethedig	0	1
Adeiladau Rhestredig (n)		8*

*Mae'r cyfrif yma yn archwilio nifer yr adeiladau rhestredig sy'n bresennol ledled yr ardal gymunedol y nodwyd eu bod yn ardal risg uchel. Nid yw'r cyfrif yn awgrymu bod cyfanswm yr adeiladau mewn perygl o lifogydd afonol a llifogydd glawog—ond yn hytrach eu bod mewn perygl cyffredinol o lifogydd.

5.1.4 Gwaith FRM yn yr ardal ers FRMP-1

Cyflwynir gwaith FRM a wnaed yn Nafen ers FRMP-1 isod yn Tabl 5-4.

Tabl 5-4 Gwaith FRM a wnaed yn Nafen ers FRMP-1 CSC.

Ardal Benodol (Ardal Uned Bolisi)	Camau Gweithredu FRM (FRMP-1)	Cynnydd
Bryngwyn Road	Parhau i gynnal a chadw'r bwnd llifogydd o amgylch y parc.	Cwblhawyd
Exchange Row	Ymgymryd â'r gwaith arferol o atgyweirio a chynnal a chadw cwifert Exchange Row fel y nodwyd mewn arolwg teledu cylch cyfyng yn 2018.	Cwblhawyd
Glyncoed Terrace	Bydd CSC yn parhau i weithio gyda DCWW a CNC mewn cysylltiad â rheoli'r mater.	Ar y Gweill
Gweithredoedd nad ydynt yn FRMP		
Bryngwyn Road	Cynnal cynllun mawr i uwchraddio ac ailgyfeirio'r system draenio dŵr wyneb	Cwblhawyd
Heol Newydd a Bryngwyn Road	Teledu cylch cyfyng	Cwblhawyd
Heol Buckley	Gwerthuso perygl llifogydd a datblygu achos busnes	Cwblhawyd

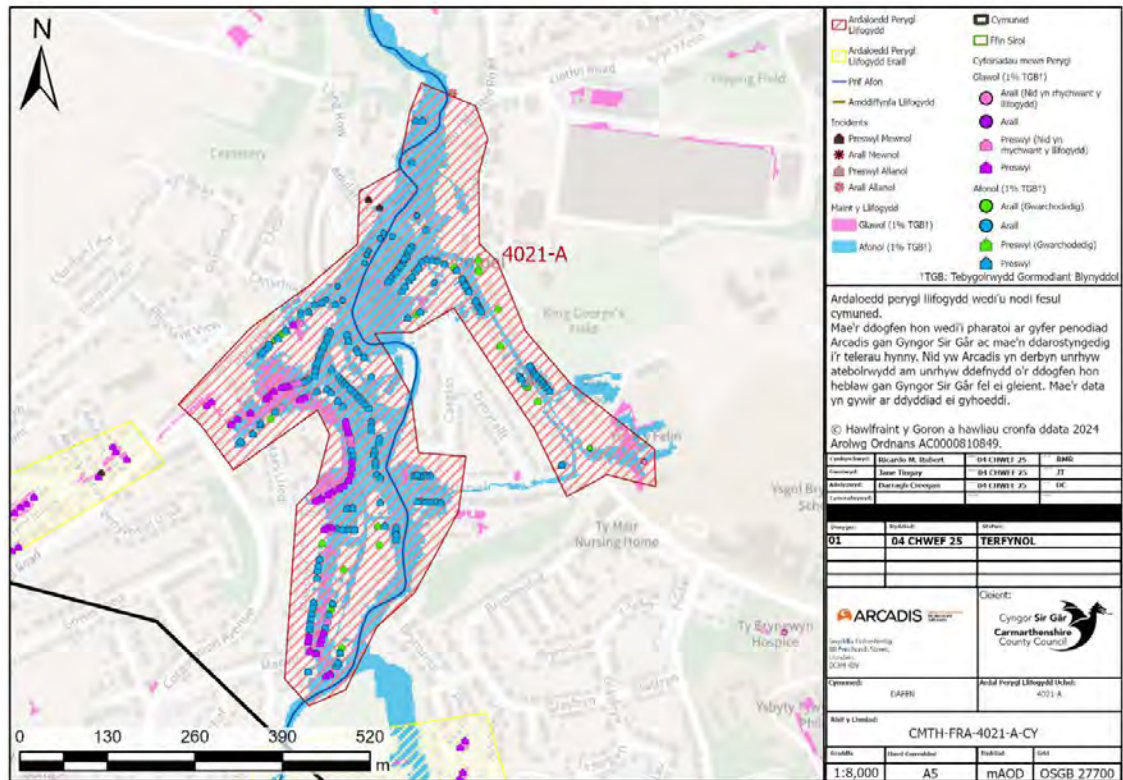
5.1.5 Ardaloedd Risg Llifogydd

Dengys Ffigur 5-2 yr ardal sydd â'r perygl llifogydd mwyaf. Mae'r eiddo a leolir yn yr Ardal hon (4021-A) mewn perygl o lifogydd afonol yn bennaf, oherwydd presenoldeb Afon Lliedi. Preswyl yw'r defnyddiau tir pennaf yn Ardal 4021-A. Mae ffyrdd arwyddocaol sy'n rhedeg drwy'r gymuned yn cynnwys yr A476 a'r A4138. Ceir gwybodaeth mwy penodol am y perygl llifogydd yn yr ardal hon yn Tabl 5-5.

Gwaith Amddiffyn rhag Llifogydd

Yn 2024, cwblhawyd dyluniad manwl ar gyfer gwaith yn Heol Buckley.

Yn yr ardal hon, camau gweithredu FRMP CNC ar gyfer De-orllewin Cymru yw 'Dylunio ac adeiladu cynllun lliniaru llifogydd' yn y tymor byr ac 'Ymchwilio dichonoldeb gwasanaeth rhybuddio am lifogydd newydd' yn y tymor canolig. Nid yw'r naill gam gweithredu na'r llall wedi eu dechrau eto. Ceir rhagor o wybodaeth am ardal risg llifogydd yn *Tabl 5-5*.



Ffigur 5-2 Ardal Risg Llifogydd 4021-A

Drafft ar gyfer

Tabl 5-5 Crynodeb o Ardaloedd Risg Llifogydd Dafen

Ardal Risg Llifogydd	Gwybodaeth Amddiffynfeydd Llifogydd ac Asedau am rhag	Cyfeiriadau mewn Perygl	Derbynyddion Allweddol	Digwyddiadau Llifogydd Hanesyddol	Partneriaid FRM Allweddol	Ymgysylltu â'r Gymuned
4021-A	<p>Niferoedd asedau</p> <ul style="list-style-type: none"> • Uchel • Prif asedau • Cronfeydd dŵr DCWW • Sgriniau a chwiferi Dafen <p>Gwybodaeth am asedau</p> <ul style="list-style-type: none"> • FRM Da • Priffyrdd Ffyrdd A 100% 	Afonol: 246 Glawog: 49	<ul style="list-style-type: none"> • Ardaloedd diwydiannol a busnes • Ysbyty'r Tywysog Philip • Ysgolion x 5 (Ysgol Gynradd Gymunedol Swiss Valley; Ysgol Bryngwyn; Ysgol Gynradd Dafen; Ysgol y Felin) • Priffordd (A476) • Parc Diwydiannol Dafen • Co-op • Felinfoel Brewery 	Nid oes unrhyw ddigwyddiadau sy'n hysbys	<ul style="list-style-type: none"> • DCWW • CNC • LLFA • Llywodraeth Cymru 	Dymunir (tymor canolig)

5.1.6 Camau Gweithredu a Nodiwyd

Ar ôl nodi'r ardaloedd risg llifogydd yng nghymuned Dafen, datblygwyd rhestr o gamau gweithredu isod yn Tabl 5-6 er mwyn rheoli'r perygl llifogydd ym mhob ardal risg llifogydd.

Tabl 5-6 Rhestr Hir o Gamau Gweithredu Posibl yn Nafen

Ardal	Camau Gweithredu Posibl	Math Weithred	Disgrifiad	Cwblhawyd Tymor / Byr / Canolig / Hirdymor	Amcangyfrif o'r costau
Y Gymuned Gyfan	Cynlluniau Lliniaru Llifogydd ar Raddfa Dalgylch	Diogelu	Cwblhawyd Gwaith Heol Buckley.	Byr	££
4021	Rheoli a Chynnal a Chadw Asedau	Diogelu	Cynlluniau Rheoli Asedau, ymchwiliad ychwanegol i asedau CSC/gwaith teledu cylch cyfyng er mwyn deall perchnogaeth a'r drefn arolygu a chynnal a chadw yn well. Cydweithredu â phreswylwyr yn Swiss Valley er mwyn rheoli draenio preifat.	Ar y Gweill	£
	Peirianeg Caled	Diogelu	Cefnogi CNC pe bai'n archwilio cynllun amddiffyn rhag llifogydd ar Afon Lliedi a allai liniaru'r perygl o lifogydd i eiddo (ac i lawr yr afon).	Hirdymor	££££
	Rheoli Llifogydd Naturiol	Diogelu	Gallai chwilio am gyfleoedd i archwilio technegau NFM yn nalgylch uchaf Afon Dafen leihau llifoedd brig a lleihau pwysau i lawr yr afon.	Canolig	£££

5.2 Llanelli—4005

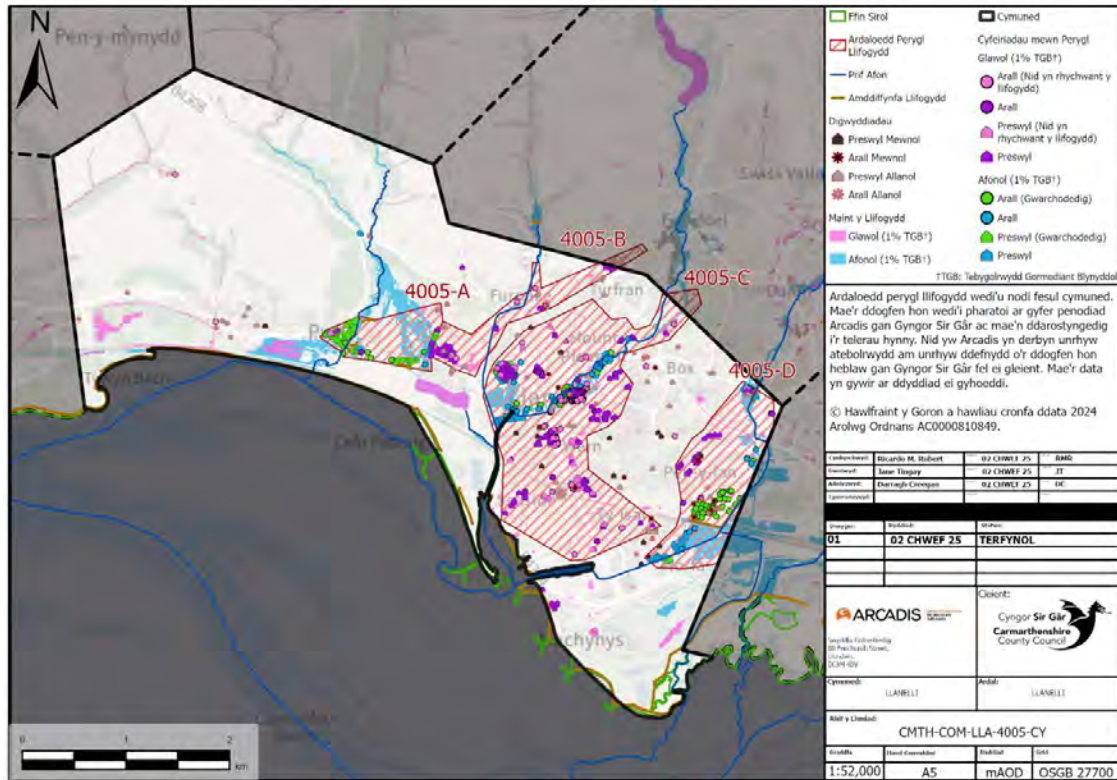
5.2.1 Disgrifiad o'r Ardal Gymunedol

Llanelli (Ffigur 5-3) yw'r dref fwyaf yn Sir Gaerfyrddin. Yn 2021, oddeutu 25,366 o bobl oedd cyfanswm poblogaeth Llanelli¹².

Y prif nodweddion hydrolegol sy'n bresennol yn Llanelli yw'r pedair prif afon ddynodedig: Afon Dulais, Afon Cille, Afon Dafen ac Afon Lliedi. Mae nifer o gyrsgiau dŵr cyffredin, cronfeydd dŵr a chyrrff dŵr eraill hefyd. Yn Llanelli, mae 1 o bob 17 o bobl mewn perygl o lifogydd afonol ac mae 1 o bob 27 o bobl mewn perygl o lifogydd glawog.

Mae'r nodweddion defnydd tir pennaf yn Llanelli yn cynnwys ardaloedd preswyl, sefydliadau masnachol, ystadau diwydiannol, a mannau gwyrdd. Mae seilwaith arwyddocaol yn cynnwys ysgolion (Coleg Sir Gâr), Canol Tref Llanelli, Parc Manwerthu Trostre, a chysylltiadau trafniadaeth megis Gorsaf Reilffordd Llanelli, yr A484, yr A476 a'r A4138.

¹² Data Cyfrifiad Llanelli [Llanelli \(Community, United Kingdom\)—Population Statistics, Charts, Map and Location \(citypopulation.de\)](https://citypopulation.de)



Ffigur 5-3 Ardal Gymunedol Llanelli

5.2.2 Digwyddiadau Llifogydd Hanesyddol

Yn hanesyddol, nid ydym yn ymwybodol o unrhyw lifogydd afonol neu lawog arwyddocaol yn Llanelli ond mae sefydliadau partner fel DCWW, CNC a'r Awdurdod Prifffyrdd yn debygol o gymryd yr awenau ar lawer o faterion llifogydd yn y gymuned.

Llanelli yw ein hardal â'r boblogaeth uchaf a'r ardal sydd â'r nifer mwyaf o eiddo mewn perygl o lifogydd. Er gwaethaf materion llifogydd a digwyddiadau a adroddir i sefydliadau eraill, mae cymuned Llanelli yn adrodd nifer sylweddol o ddigwyddiadau llifogydd i dîm FRM CSC.

Pwysleisia Tabl 5-7 isod fod 118 o ddigwyddiadau wedi eu hadrodd rhwng 2018–2024, sy'n un o'r niferoedd digwyddiadau uchaf a adroddwyd yn ystod y cyfnod hwn. Yn ystod cyfnod tebyg, adroddwyd 479 o ddigwyddiadau i DCWW. Dim ond un digwyddiad a adroddwyd i CNC.

Tabl 5-7 Digwyddiadau Llifogydd Hanesyddol yn Llanelli

Math o Ddigwyddiad	Nifer yr Achlysuron	Digwyddiadau llifogydd a adroddwyd i sefydliadau partner
Amhreswyl Allanol	29	-
Preswyl Allanol	48	471
Amhreswyl Mewnol	18	-
Preswyl Mewnol	23	9

5.2.3 Perygl Llifogydd mewn Ardal Gymunedol

Cyflwynir data sy'n ymwneud â nifer y cyfeiriadau sydd mewn perygl o lifogydd afonol neu lawog ledled ardal gymunedol Llanelli isod yn Tabl 5-8. Gan fod eiddo yn Llanelli mewn mwy o berygl o lifogydd afonol, dylai'r camau gweithredu i liniaru perygl llifogydd yn y gymuned hon gael eu harwain/cychwyn gan CNC. Fodd bynnag, fel y pwysleisia niferoedd y digwyddiadau, DCWW sy'n berchen ar ddraenio tanddaearol, ac yn ei weithredu, i raddau helaeth, ac felly mae ganddo ran allweddol i'w chwarae hefyd.

Tabl 5-8 Cyfanswm y Cyfeiriadau sydd mewn Perygl o Llifogydd Glawog ac Afonol yn Llanelli

Math o Llifogydd	Nifer yr Eiddo sydd mewn Perygl
Llifogydd Glawog	380
Llifogydd Afonol	519

Dangosir bod ardaloedd o amgylch Pwll, Heol y Sandy (gan gynnwys Coleg Sir Gâr ac Ysgol y Strade), Ffwrnais, canol y dref a Thyisha mewn perygl o lifogydd afonol. Ymhellach i'r dwyrain, canolir y prif risg afonol o amgylch Parc Busnes Trostre a'r Ystad Ddiwydiannol. Mae'r perygl llifogydd mwyaf o amgylch Heol y Sandy (o amgylch Coleg Sir Gâr ac Ysgol y Strade eto), canol y dref a Thyisha, Glan y Môr, Penyfan a Heol Trostre a Pharc Manwerthu a Busnes Trostre. Cyflwyna Tabl 5-9 ragor o wybodaeth am dderbynyddion sy'n bresennol yn Llanelli sydd mewn perygl o lifogydd.

Tabl 5-9 Derbynyddion yn Llanelli

Derbynydd	Perygl Afonol	Perygl Glawog
Hyd y Ffyrdd (m)	13107	7792
Hyd y Rheilffyrdd (m)	445	75
Amgylcheddol (n)	9	10
Tir Amaethyddol (m ²)	588896	97080
Eiddo Preswyl	356	304

Derbynnydd	Perygl Afonol	Perygl Glawog
Eiddo Amhreswyl	163	76
Gwasanaethau Allweddol (n)	7	4
Canol y Dref	Llanelli	
Safle Strategol	0	Pentref Llesiant a Gwyddorau Bywyd Llanelli
Safleoedd SFCA Ychwanegol	1	25
Parc Manwerthu	Parc Trostre	0
Dyraniad Preswyl	0	2
Safle Arfaethedig i Sipsiwn a Theithwyr	0	1
Defnydd Cymysg	1	2
Gwarchodfa Natur Leol	0	Pwll Lludw—Merllyn y Pwll
Adeiladau Rhestredig	94*	

**Mae'r cyfrif yma yn archwilio nifer yr adeiladau rhestredig sy'n bresennol ledled yr ardal gymunedol y nodwyd eu bod yn ardal risg uchel. Nid yw'r cyfrif yn awgrymu bod cyfanswm yr adeiladau mewn perygl o lifogydd afonol a llifogydd glawog—ond yn hytrach eu bod mewn perygl cyffredinol o lifogydd.*

5.2.4 Gwaith FRM yn yr ardal ers FRMP-1

Cyflwynir gwaith FRM a wnaed yn Llanelli ers FRMP-1 isod yn Tabl 5-10.

Tabl 5-10 Gwaith FRM a wnaed yn Llanelli ers FRMP-1 CSC.

Ardal Benodol/Ardal Uned Bolisi	Camau Gweithredu FRM (FRMP-1)	Cynnydd
Heol Trostre a Gorsedd, Llanelli	Cysylltu â CNC a Network Rail ynghylch rheoli sgrin brigau Afon Dafen.	Cwblhawyd
	Gweithio gyda'r Awdurdod Priffyrdd er mwyn rheoli cwlfer Heol Trostre.	Cwblhawyd
Greenway Street, Llanelli	Bydd CSC yn parhau i fonitro'r ardal, ymateb i achosion o lifogydd a chysylltu â DCWW mewn cysylltiad â Prosiect GlawLif.	Ar y Gweill
Canol Tref Llanelli	Parhau i gysylltu a chydweithredu â DCWW er mwyn cyflawni Prosiect GlawLif.	Cwblhawyd

Ardal Benodol/Ardal Uned Bolisi	Camau Gweithredu FRM (FRMP-1)	Cynnydd
Felin-foel, Llanelli	Cynnal arolygon o'r rhwydwaith draenio â theledu cylch cyfyng er mwyn gwirio perchnogion asedau a chyfrifoldebau.	Cwblhawyd
Glan y Môr, De Llanelli	Parhau i gysylltu a chydweithredu â DCWW sy'n gweithredu ei Brosiect GlawLif.	Cwblhawyd
Lakeview Terrace, Llanelli	Gwelliannau i waith cilfach cwlfer ac ymchwilio i ddewisiadau amnewid cwlfer.	Cwblhawyd
Gweithredoedd nad ydynt yn FRMP		
Heol Trostre	Gwelliannau o ran Draenio Priffyrdd.	Cwblhawyd
Penyfan a Heol Trostre	Datblygu gwerthusiad llifogydd ac achos busnes Penyfan a Heol Trostre.	Cwblhawyd
Heol Trostre, Ystad Ddiwydiannol Trostre, Heol y Sandy, yr A484	Arolwg teledu cylch cyfyng.	Cwblhawyd

5.2.5 Ardaloedd Risg Llifogydd

Gan na ellir cymhwyso camau gweithredu unigol i fynd i'r afael â'r perygl llifogydd ledled cymuned Llanelli yn gyffredinol, crëwyd 4 is-ardal ar sail y perygl llifogydd a'r dalgylchoedd. Ceir gwybodaeth mwy penodol am y perygl llifogydd yn yr ardal hon yn Tabl 5-11.

5.2.5.1 Heol y Sandy—4005-A

Disgrifiad o'r Ardal

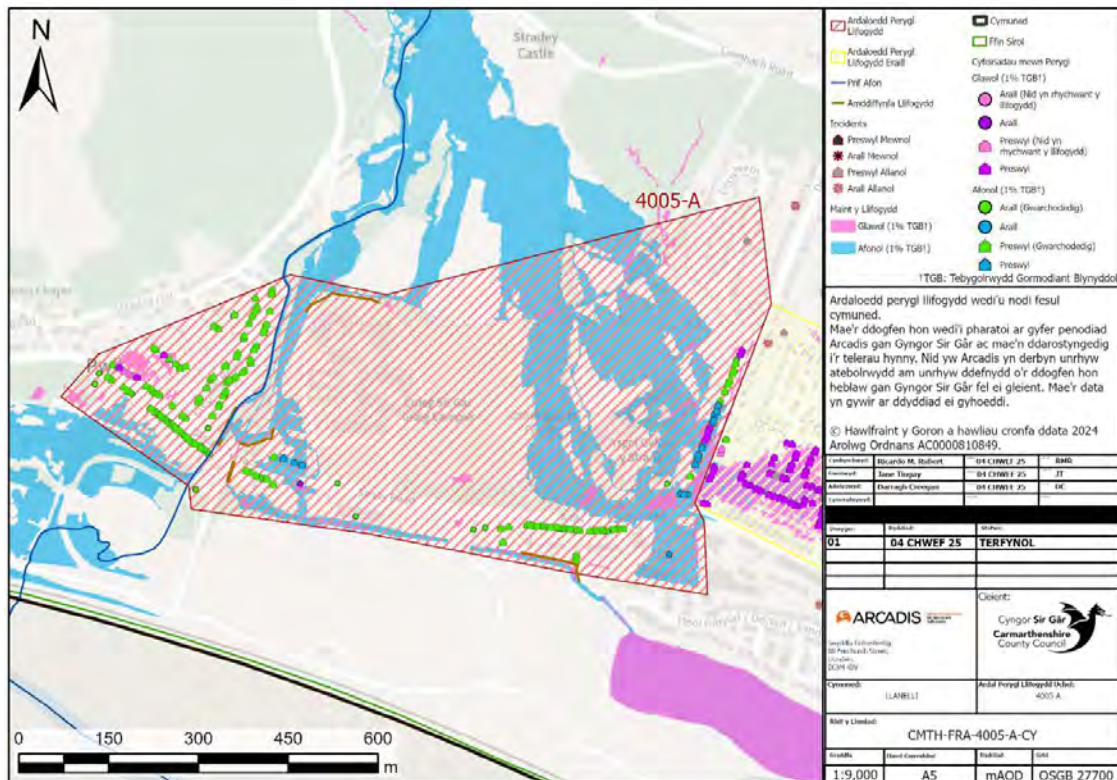
Ardal breswyl i'r gorllewin o ganol y dref yw Heol y Sandy (a gyflwynir yn Ffigur 5-4). Mae dwy ardal breswyl a wahenir gan Goleg Sir Gâr ac Ysgol y Strade (ysgol uwchradd). I'r gorllewin, mae Afon Dulais yn brif afon a CNC sy'n rheoli'r perygl llifogydd yn y fan hon. I'r dwyrain, yn ardal Coedlan Denham, CSC sy'n rheoleiddio'r

cwrs dŵr cyffredin. Mae ardaloedd isel o amgylch Coedlan Denham hefyd yn dueddol o gael llifogydd glawog ac mae systemau dŵr wyneb preifat yn yr ardal hon hefyd.

Gwaith Amdiffyn rhag Llifogydd

Mae CSC wedi gwneud gwaith atgyweirio helaeth i'r cwrs dŵr â chwlfert yng Nghoedlan Denham ac uwchraddiwyd y sgrin brigau ym Mhenywern yn 2010. Mae CSC hefyd wedi cefnogi preswylwyr Penywern i reoli'r draenio preifat yn yr ardal honno.

Yn hanesyddol, mae CNC hefyd wedi cwblhau gwaith sylweddol i reoli'r perygl llifogydd yn nalgylch Dulais isaf, gan gynnwys ychwanegu banciau, waliau a rhoi sianeli gorlifo ar waith i reoli llifogydd. Gweithredwyd gwasanaeth rhybuddio llifogydd hefyd yn y dalgylch ehangach.



Ffigur 5-4 Ardal Risg Llifogydd 4005-A

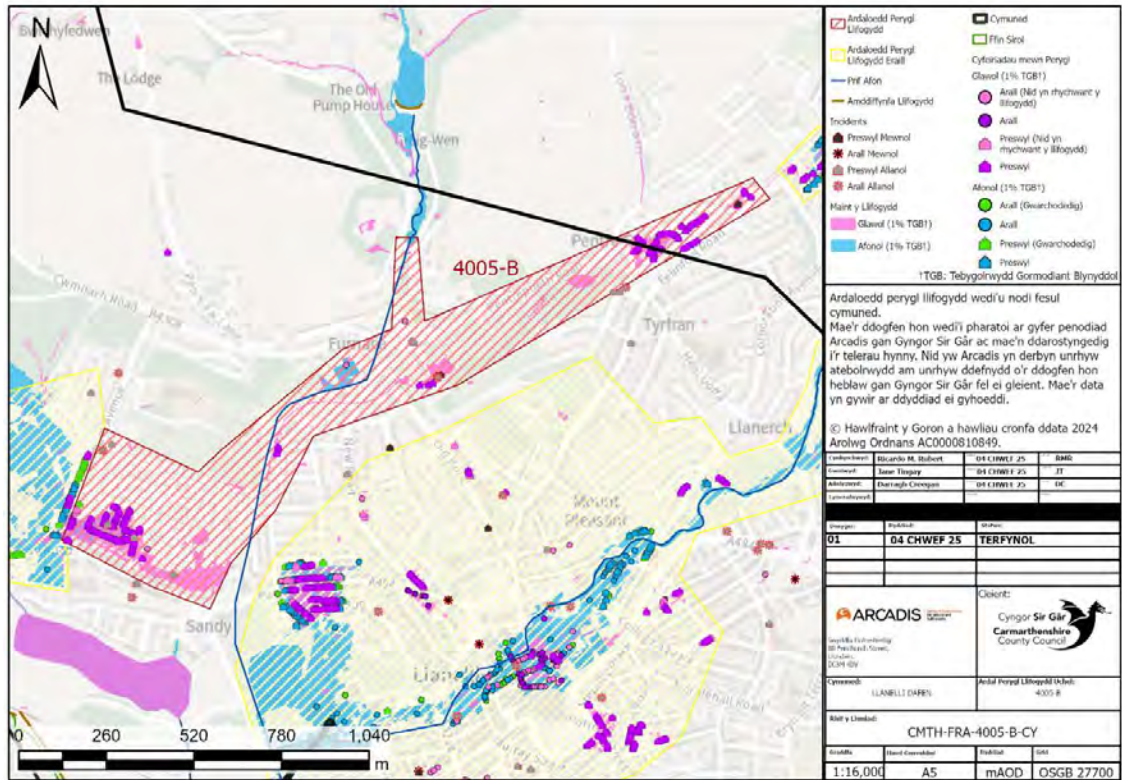
Disgrifiad o'r Ardal

Ardal breswyl i'r gogledd a'r gorllewin o ganol y dref yw Ffwrnais a Dalgylch Cille (4005-B) (a gyflwynir yn Ffigur 5-5). Y brif nodwedd hydrolegol yw Nant Cille sy'n brif afon yn rhannol ac yn gwrs dŵr cyffredin yn rhannol. Tarddiad Nant Cille yw Pwll Ffwrnais (Cronfa Ddŵr Trebeddrod) a'r tir i fyny'r afon.

Gwaith Amddiffyn rhag Llifogydd

Yn hanesyddol, mae CNC wedi cwblhau gwaith sylweddol yn yr ardal i reoli'r perygl llifogydd. Mae hyn yn cynnwys cwlffert ffordd osgoi Cille 1km o hyd sy'n rhedeg i lawr llwybr beicio a gynlluniwyd i gludo'r holl lifogydd sylweddol i Afon Lliedi. Mae'r prif waith arall a wnaed yn yr ardal hon yn cynnwys:

- Asesiad o'r dewisiadau ym Mhentre-poeth a'r gwaith adeiladu bwnd a wnaed yn 2016.
- Gwaith atgyweirio rhan o Gwlffert Penywern ar ôl iddo gwmpo yn 2017.
- Gwaith amddiffyn rhag llifogydd parhaus gan gynnwys cynllun Diogelu Lefel Eiddo (PLP) yn Heol Buckley.
- Uwchraddio ac atgyweirio yng Nghronfa Ddŵr Trebeddrod.
- Sgrin brigau newydd a thelemetreg gysylltiedig yn hen Barc y Strade.



Ffigur 5-5 Ardal Risg Llifogydd 4005-B

5.2.5.3 Canol Tref Llanelli 4005-C

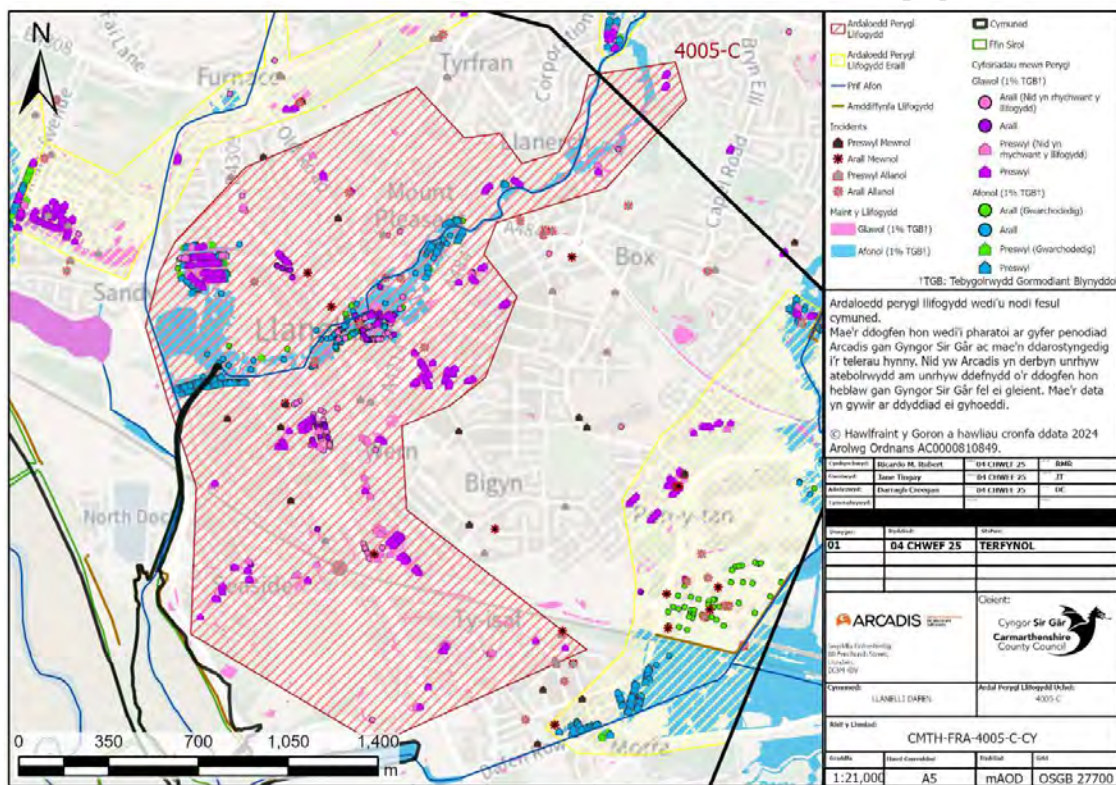
Disgrifiad o'r Ardal

Lleolir Canol Tref Llanelli yn Ardal 4005-C (a gyflwynir yn Ffigur 5-6). Prif nodwedd hydrolegol ardal 4005-C yw Afon Lliedi, sy'n brif afon, ac yn afon sydd wedi ei haddasu'n drwm a chlodir trwy sianel goncrit o'r gogledd i'r de. Wrth gyffordd Thomas Street a Bridge Street, dargyfeirir Afon Lliedi â chwlfert am oddeutu 700 metr o dan ganol y dref, cyn ymddangos eto mewn sianel agored yn Old Castle Road.

Gwaith Amddiffyn rhag Llifogydd

Mae ardal ehangach Llanelli wedi elwa ar brosiect GlawLif DCWW¹³ lle mae dŵr glaw yn cael ei atal ac felly mae'r cyflymder y mae'n mynd i'r rhwydwaith carthffosiaeth yn cael ei arafu gan ddefnyddio amrywiaeth o nodweddion rheoli dŵr wyneb megis basnau a phantau. Mae DCWW hefyd wedi adeiladu carthffos dŵr wyneb i lawr Heol yr Orsaf a fydd yn darparu cyfleoedd i reoli'r perygl llifogydd drwy gael gwared ar ddŵr wyneb o'r garthffos gyfunol.

Nid oes unrhyw waith llifogydd yn gysylltiedig â CSC a wnaed yn yr ardal hon gan mai DCWW a CNC sy'n rheoli'r perygl llifogydd yn y gymuned hon yn bennaf.



Ffigur 5-6 Ardal Risg Llifogydd 4005-C

¹³ Prosiect GlawLif Dŵr Cymru Welsh Water—Ar gael drwy <https://corporate.dwrcymru.com/cy-gb/community/environment/our-projects/rainscape/rainscape-llanelli>

Disgrifiad o'r Ardal

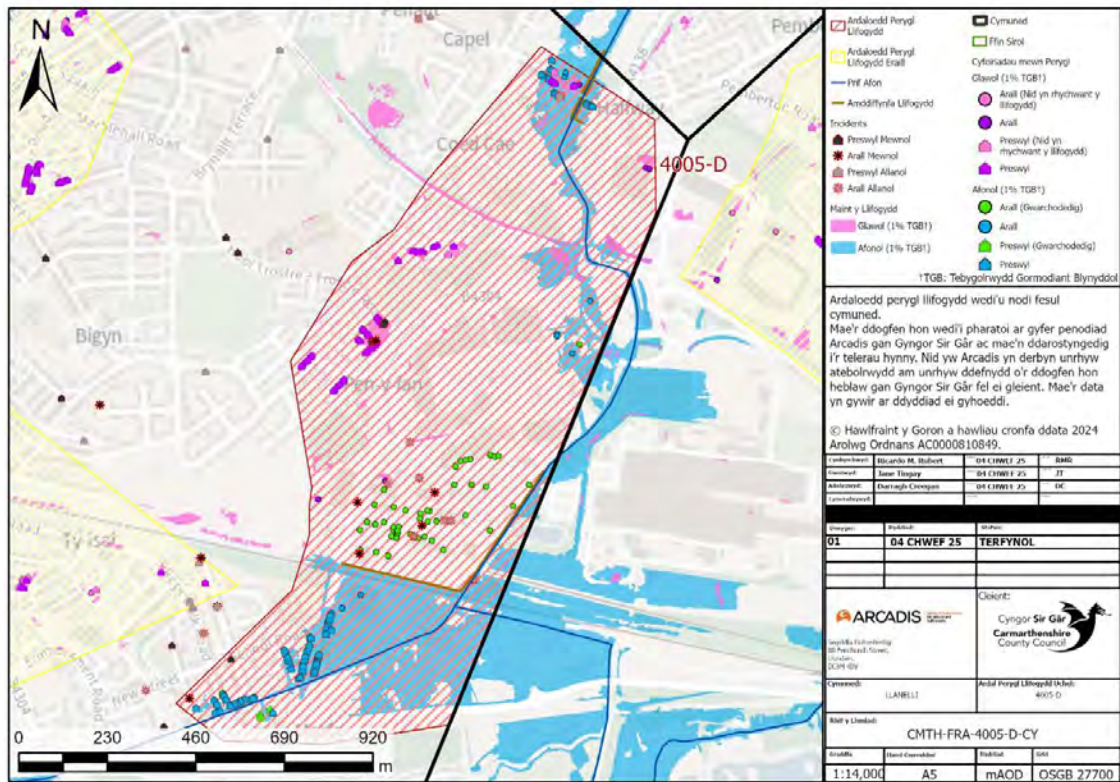
Yr ardal (a gyflwynir yn Ffigur 5-7) yn bennaf yw ardal busnes a manwerthu Trostre i'r dwyrain o ganol y dref.

Y brif nodwedd hydrolegol rheoli yw Afon Dafen, sy'n brif afon. Mae gan CNC amddiffynfeydd sylweddol a rhaglen cynnal a chadw cadarn i reoli'r perygl o lifogydd afonydd. O'r herwydd, mae'r perygl o lifogydd gweddilliol yn yr ardal hon yn dod o lifogydd dŵr wyneb yn bennaf, pan fo'r draeniau yn cael eu gorlwytho, yn cronni, ac yn gorlenwi. Mae hyn oherwydd lefelau uchel o ddŵr yn Afon Dafen, sy'n tagu'r systemau draenio lleol. Mater perygl llifogydd sylweddol yw bod yr afon yn cael ei chyfyngu o dan y brif reilffordd ac o ganlyniad mae lefelau afonydd uchel i fyny'r afon a llifogydd dŵr wyneb sylweddol.

Gwaith Amddiffyn rhag Llifogydd

Mae'r gwaith amddiffyn rhag llifogydd allweddol a wneir yn ardal 4005-D yn cynnwys:

- Teledu cylch cyfyng o'r seilwaith draenio.
- Ymchwiliad draenio ac atgyweirio ym Mharc Busnes Trostre.
- Gwaith gwella priffyrdd ar Heol Trostre, gan gynnwys gwelliannau draenio yn 2012.
- Datblygu Achos Busnes ar gyfer PLP ym Mhenyfan (oddi ar Heol Trostre) rhwng 2021 a 2023.
- Gwerthuso'r berthynas rhwng lefelau Llynnoedd Delta a'r perygl llifogydd yn Nhrostre.



Figur 5-7 Ardal Risg Llifogydd 4005-D

Drafft ar gyfer ymgyny

Tabl 5-11 Crynodeb o Ardaloedd Risg Llifogydd Llanelli

Ardal Risg Llifogydd	Gwybodaeth Amddiffynfeydd Llifogydd ac Asedau	am rhag Cyfeiriadau mewn Perygl	Derbynyddion Allweddol	Digwyddiadau Hanesyddol	Llifogydd	Partneriaid Allweddol	FRM	Ymgysylltu â'r Gymuned
4005-A	<ul style="list-style-type: none"> Sgrin brigau Penywern System dŵr wyneb preifat Penywern Cwrs dŵr â chwlfert ym Mhenywern (preifat) ac yng Nghoedlan Denham (awdurdod priffyrdd) Sgrin Brigau KP Tyres Basn Cadw Ysgol y Strade Amddiffynfeydd CNC Ceunentydd priffyrdd a draenio ochrol. 	Afonol: 176 Glawog: 14	<ul style="list-style-type: none"> Anheddau preswyl Ffordd yr A464 Ysgol y Strade Busnesau bach lleol, depo bysiau a modurdai 	<ul style="list-style-type: none"> Coedlan Denham—llifogydd dŵr wyneb a dŵr daear Penywern—llifogydd dŵr wyneb o system breifat Heol y Sandy—llifogydd o Afon Dulais a sianel perygl llifogydd CNC—llifogydd dŵr wyneb pan na all draenio priffyrdd ollwng. Heol Stepney, Pwll—dim byd yn ddiweddar 	<ul style="list-style-type: none"> CNC CSC Tîm Priffyrdd CSC Addysg (CSC) Coleg Sir Gar 	<ul style="list-style-type: none"> Dymunir (tymor canolig) 		
4005-B	<ul style="list-style-type: none"> FRM Cyfartaledd i Dda Priffyrdd yn unig Ffyrdd A 100% 	Afonol: 47 Glawog: 108	<ul style="list-style-type: none"> Rhwydwaith prif ffyrdd Dwyrain—Gorllewin yr A484 	<ul style="list-style-type: none"> Lakeview Terrace 	<ul style="list-style-type: none"> CNC Tirfeddianwyr Lleol 	<ul style="list-style-type: none"> Dymunol (hirdymor) 		
4005-C	<ul style="list-style-type: none"> FRM gwael Priffyrdd yn unig Ffyrdd A 100% Mae gan DCWW y data asedau 	Afonol: 390 Glawog: 449	<ul style="list-style-type: none"> Cartref Llesiant Delta—Llesiant Delta Gorsaf fysiau, gorsaf drenau, gorsaf heddlu, gorsaf dân, canolfan hamdden (canolfan orffwys) Y rhwydweithiau prif ffyrdd 	<ul style="list-style-type: none"> Ni chofnodwyd unrhyw faterion mawr 	<ul style="list-style-type: none"> DCWW Tîm Adfywio CSC Menter Deg Tref CSC Priffyrdd/Parciau CSC CNC Tirfeddianwyr Lleol 	<ul style="list-style-type: none"> Dymunol (tymor canolig) 		

Ardal Risg Llifogydd	Gwybodaeth Amddiffynfeydd Llifogydd ac Asedau	am rhag Cyfeiriadau mewn Perygl	Derbynyddion Allweddol	Digwyddiadau Hanesyddol	Llifogydd	Partneriaid Allweddol	FRM	Ymgysylltu â'r Gymuned
						<ul style="list-style-type: none"> Llywodraeth Cymru 		
4005-D	<ul style="list-style-type: none"> Prif asedau CSC, seilwaith draenio priffyrdd, Parc Busnes a Seilwaith y parc manwerthu CNC—Muriau llifogydd Afon Dafen NR—cwlfer o dan y rheilffordd 	Afonol: 163 Glawog: 51	<ul style="list-style-type: none"> Y prif linell reilffordd Parc Busnes Trostre a Trostre Retail Park Heol Trostre 	<ul style="list-style-type: none"> Heol Trostre Parc Busnes Trostre Parc Manwerthu Trostre 		<ul style="list-style-type: none"> CNC Llywodraeth Cymru Network Rail Tirfeddianwyr Lleol 	<ul style="list-style-type: none"> Dymunol (hirdymor) 	

5.2.6 Camau Gweithredu a Nodiwyd

Ar ôl nodi'r ardaloedd risg llifogydd ledled cymuned Llanelli, datblygwyd rhestr o gamau gweithredu isod yn Tabl 5-12 i fynd i'r afael â pherygl llifogydd, gan ei reoli a'i leihau. Gellir gweithredu'r camau a nodir mewn rhai neu bob un o FRAau Llanelli.

Tabl 5-12 Rhestr Hir o Gamau Gweithredu Posibl yn Llanelli

Ardal	Camau Gweithredu Posibl	Math o Weithred	Disgrifiad	Cwblhawyd / Tymor Byr / Canolig / Hirdymor	Amcangyfrif o'r Costau
Y Gymuned Gyfan	Rheoli a Chynnal a Chadw Asedau	Atal	Parhau â'r gwaith yng Nghronfa Ddŵr Trebeddrod.	Ar y Gweill	££££
	Gweithio mewn partneriaeth	Adolygu	Ceisio cyllid Llywodraeth Cymru er mwyn cwblhau Cynllun Lliniaru Llifogydd Penyfan.	Byr	£££
	Rheoli a Chynnal a Chadw Asedau	Parodrwydd	Teledu cylch cyfyng Heol y Sandy.	Canolig i hirdymor	££
	Rhagolygon Llifogydd ac Ymateb Brys	Parodrwydd	Gweithio gyda phreswylwyr sydd â systemau dŵr wyneb preifat (Penywern).	Canolig i hirdymor	£
	Rhagolygon Llifogydd ac Ymateb Brys	Parodrwydd	Ceisio cael gwared ar sgrin brigau Croesfan Dafen.	Canolig	£
	Gweithio mewn partneriaeth	Adolygu	Cefnogi CNC ac NR i wneud cynnydd o ran ateb ar gyfer Afon Dafen.	Canolig i hirdymor	£
	Gweithio mewn partneriaeth	Adolygu	Gweithio mewn partneriaeth â Datblygu Economaidd CSC i sicrhau bod mesurau rheoli perygl llifogydd yn cael eu corffori mewn unrhyw fentrau yng nghanol y dref.	Canolig i hirdymor	£

Ardal	Camau Gweithredu Posibl	Math o Weithred	Disgrifiad	Cwblhawyd / Tymor Byr / Canolig / Hirdymor	Amcangyfrif o'r Costau
	Gweithio mewn partneriaeth	Adolygu	Gweithio mewn partneriaeth â Datblygu Economaidd ac Eiddo i weld a oes cyllid i reoli'r perygl llifogydd ym Mharc Busnes Trostre.	Canolig i hirdymor	£
4005-A	NFM	Atal	Chwilio am gyfleoedd am dechnegau NFM yn y dalgylch uchaf a allai leihau llifioedd brig a lleihau pwysau i lawr yr afon.	Hirdymor	£££
	Peirianeg Caled	Atal	Cynyddu graddfa yr amddiffynfeydd CNC presennol er mwyn diogelu eiddo sydd mewn perygl.	Canolig	££££
4005-B	Rheoli a chynnal a chadw asedau	Diogelu	Creu cynlluniau rheoli asedau ar gyfer asedau allweddol ac ymgymryd ag arolygon a gwaith cynnal a chadw rheolaidd.	Ar y Gweill	£
	NFM	Atal	Chwilio am gyfleoedd am dechnegau NFM yn y dalgylch uchaf a allai leihau llifioedd brig a lleihau pwysau i lawr yr afon.	Hirdymor	£££
	Rhagolygon Llifogydd ac Ymateb Brys	Parodrwydd	Cefnogi CNC i sicrhau bod yr holl breswylwyr sydd mewn perygl wedi cofrestru i dderbyn rhybuddion llifogydd.	Byr	£
	Cydnerthedd Gwrthsefyll Llifogydd Eiddo	Parodrwydd	Chwilio am gyfleoedd i hybu technolegau a thechnegau Cydnerthedd Gwrthsefyll Llifogydd Eiddo er mwyn gwneud preswylwyr yn ymwybodol o lifogydd.	Byr	£
4005-C	Cynllunio Datblygu Cynaliadwy Strategol a	Atal	Sicrhau bod pob datblygiad newydd yn cydymffurfio â pholisïau cynllunio a bod SDCau yn cael eu gweithredu i reoli dŵr ffo yn ei darddle.	Byr	£

Ardal	Camau Gweithredu Posibl	Math o Weithred	Disgrifiad	Cwblhawyd / Tymor Byr / Canolig / Hirdymor	Amcangyfrif o'r Costau
	Ôl-osod SDCau	Atal	Chwilio am gyfleoedd i ôl-osod SDCau mewn amgylchedd trefol er mwyn lleihau dŵr ffo a darparu gwanhad.	Canolig	£££
	Rhagolygon Llifogydd ac Ymateb Brys	Parodrwydd	Cefnogi CNC i sicrhau bod yr holl breswylwyr sydd mewn perygl wedi cofrestru i dderbyn rhybuddion llifogydd.	Byr	£
	Cydnherthedd Gwrthsefyll Llifogydd Eiddo	Parodrwydd	Chwilio am gyfleoedd i hybu technolegau a thechnegau Cydnherthedd Gwrthsefyll Llifogydd Eiddo er mwyn gwneud y cyhoedd yn ymwybodol o lifogydd.	Byr	££
4005-D	Cydnherthedd Gwrthsefyll Llifogydd Eiddo	Parodrwydd	Chwilio am gyfleoedd i hybu technolegau a thechnegau Cydnherthedd Gwrthsefyll Llifogydd Eiddo er mwyn gwneud y cyhoedd yn ymwybodol o lifogydd.	Byr	££
	Peirianeg caled	Diogelu	Cefnogi CNC yn ei waith i leihau pwysau ac effaith gyfyngol y cwlferf rheilffordd.	Canolig	£
	Gweithio mewn Partneriaeth	Adolygu	Gweithio mewn partneriaeth â CNC a Network Rail i drosglwyddo perchnogaeth a chyfrifoldeb am sgrin brigau Afon Dafen neu gael gwared arni yn unol â hynny.	Byr	£
	Ôl-osod SDCau	Atal	Chwilio am gyfleoedd i ôl-osod SDCau mewn amgylchedd trefol er mwyn lleihau dŵr ffo a darparu gwanhad.	Canolig	£££
	Rheoli Llifogydd Naturiol	Atal	Chwilio am gyfleoedd am dechnegau NFM yn y dalgylch uchaf a allai leihau llifogydd brig a lleihau pwysau i lawr yr afon.	Canolig	£££

5.3 Llwynhendy—4667

5.3.1 Disgrifiad o'r Ardal Gymunedol

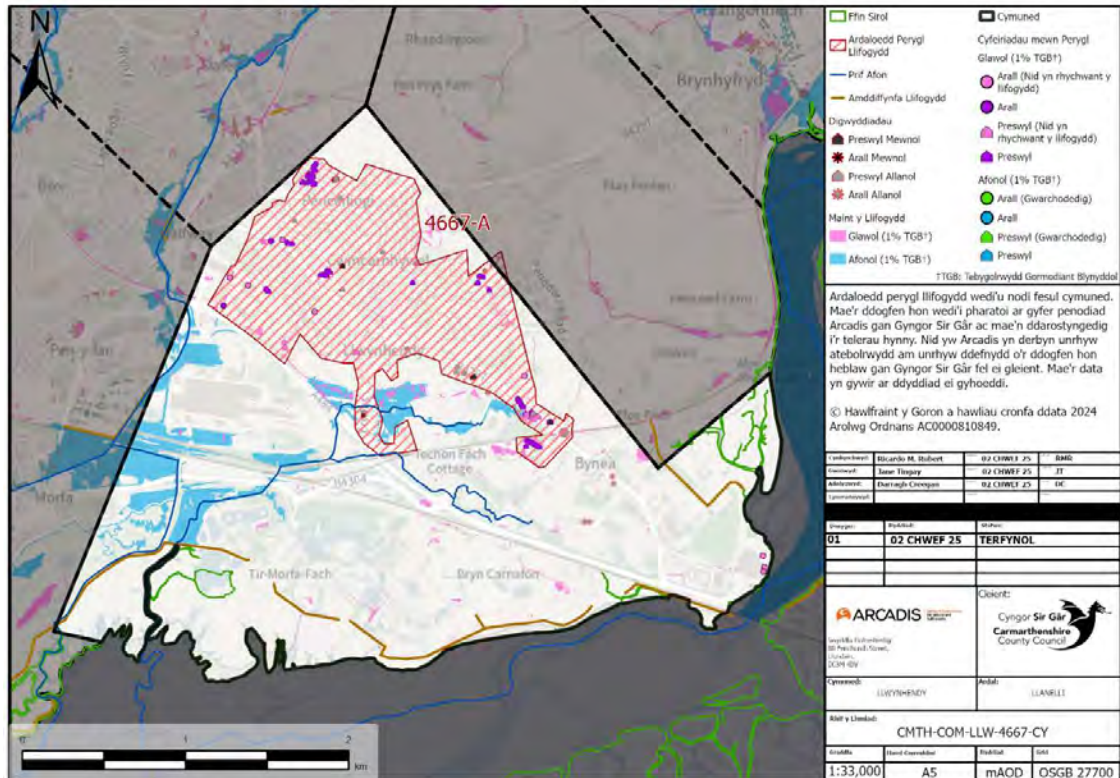
Pentref sydd a leolir i'r gorllewin o ganol tref Llanelli yn Sir Gaerfyrddin yw Llwynhendy (Ffigur 5-8). Yn 2021, oddeutu 4,389 o bobl oedd cyfanswm poblogaeth Llwynhendy¹⁴.

Er mai Afon Dafen yw'r brif nodwedd hydrolegol sy'n bresennol yn Llwynhendy, nid yw Afon Dafen yn peri perygl llifogydd sylweddol i'r gymuned hon. Fodd bynnag, ystyrir bod 1 o bob 23 o bobl mewn perygl o lifogydd glawog yn Llwynhendy.

Mae'r nodweddion defnydd tir pennaf yn Llanelli yn cynnwys ardaloedd preswyl, busnesau lleol, tir amaethyddol a mannau agored. Mae Canolfan Gwlyptir Llanelli a leolir yn rhanbarth mwyaf deheuol ardal gymunedol Llwynhendy yn Safle o Ddiddordeb Gwyddonol Arbennig (SoDdGA), yn Ardal Gwarchodaeth Arbennig (AGA) ac yn safle Ramsar.

Mae seilwaith arwyddocaol yn cynnwys stadiwm rygbi Parc y Scarlets, parth manwerthu Parc Pemberton, Gwaith Dur Trostre, a chysylltiadau trafniadaeth megis gorsaf reilffordd Bynea yn ogystal â chefnffyrdd megis yr A484 a'r B429.

¹⁴ Data Cyfrifiad Llwynhendy [Llwynhendy \(Ward, United Kingdom\)—Population Statistics, Charts, Map and Location \(citypopulation.de\)](#)



Ffigur 5-8 Ardal Gymunedol Llwynhendy

5.3.2 Digwyddiadau Llifogydd Hanesyddol

Yn hanesyddol, nid ydym yn ymwybodol o unrhyw ddigwyddiadau llifogydd sylweddol yng nghymuned Llwynhendy, ond gwyddom fod digwyddiadau ynysig, megis ym Mynea, o amgylch yr ysgol gynradd, y sgwâr a Cwmfelin Road. Bydd yr ardal hynod drefol hon yn cael ei gwasanaethu gan ddraeniau priffyrdd CSC a seilwaith DCWW, felly mae'n debygol y bydd aelodau y gymuned yn adrodd materion llifogydd i'r sefydliadau partner hyn yn ogystal â thîm FRM CSC. Mae DCWW wedi cadarnhau bod 11 achos o lifogydd a adroddwyd iddo yn ystod yr un cyfnod. Pwysleisia Tabl 5-13, rhwng 2018 a 2024, fod 42 o ddigwyddiadau a adroddwyd i dîm FRM CSC, sy'n uwch na'r cyfartaledd o'u cymharu â'r 28 o gymunedau â'r risg uchaf.

Tabl 5-13 Digwyddiadau Llifogydd Hanesyddol yn Llwynhendy

Math o Ddigwyddiad	Nifer yr Achlysuron	Digwyddiadau adroddwyd sefydliadau partner a i
Amhreswyl Allanol	1	-
Preswyl Allanol	28	11

Math o Ddigwyddiad	Nifer yr Achlysuron	Digwyddiadau adroddwyd sefydliadau partner
Amhreswyl Mewnol	1	-
Preswyl Mewnol	12	-

5.3.3 Perygl Llifogydd mewn Ardal Gymunedol

Cyflwynir data sy'n ymwneud â nifer y cyfeiriadau sydd mewn perygl o lifogydd afonol neu lawog ledled ardal gymunedol Llwynhendy isod yn Tabl 5-14. Yn yr ardal breswyl hon sy'n drefol yn bennaf, llifogydd glawog yw'r perygl mwyaf. Gan fod eiddo yn Llwynhendy mewn mwy o berygl o lifogydd glawog, byddai'r camau gweithredu i liniaru perygl llifogydd yn y gymuned hon gael eu harwain/cychwyn gan CSC.

Tabl 5-14 Cyfanswm y Cyfeiriadau sydd mewn Perygl o Lifogydd Glawog ac Afonol yn Llwynhendy

Math o Lifogydd	Nifer yr Eiddo sydd mewn Perygl
Llifogydd Glawog	84
Llifogydd Afonol	0

Dangosir bod derbynyddion, gan gynnwys parc manwerthu Parc Pemberton a Gorsaf Reilffordd Bynea mewn perygl o lifogydd glawog. Mae ffyrdd gan gynnwys Lower Trostre Road mewn perygl o lifogydd afonol o Afon Dafen Newydd. Cyflwyna Tabl 5-15 ragor o wybodaeth am dderbynyddion sy'n bresennol yn Llwynhendy sydd mewn perygl o lifogydd.

Tabl 5-15 Derbynyddion Llwynhendy

Derbynydd	Perygl Afonol	Perygl Glawog
Hyd y Ffyrdd (km)	404	1322
Hyd y Rheilffyrdd (km)	111	236
Amgylcheddol (n)	18	4
Tir Amaethyddol (m ²)	439292	61524
Eiddo Preswyl	0	80
Eiddo Amhreswyl	0	4
Gwasanaethau Allweddol (n)	0	2
Safleoedd SFCA Ychwanegol	1	3
Parc Manwerthu	Parc Trostre	Parc Pemberton, Llanelli
Dyraniad Preswyl	0	3
Adeiladau Rhestredig		0*

Derbynydd	Perygl Afonol	Perygl Glawog
*Mae'r cyfrif yma yn archwilio nifer yr adeiladau rhestredig sy'n bresennol ledled yr ardal gymunedol y nodwyd eu bod yn ardal risg uchel. Nid yw'r cyfrif yn awgrymu bod cyfanswm yr adeiladau mewn perygl o llifogydd afonol a llifogydd glawog—ond yn hytrach eu bod mewn perygl cyffredinol o llifogydd.		

5.3.4 Gwaith FRM yn yr ardal ers FRMP-1

Cyflwynir gwaith FRM a wnaed yn Llwynhendy ers FRMP-1 isod yn Tabl 5-16.

Tabl 5-16 Gwaith FRM a wnaed yn Llwynhendy ers FRMP-1 CSC.

Ardal Benodol/Ardal Uned Bolisi	Camau Gweithredu FRM (FRMP-1)	Cynnydd
Heol Elfed, Llwynhendy, Llanelli	2019/20: Nodi perchnogaeth y system dŵr wyneb. 2019/20: Cynnal system dŵr wyneb â theledu cylch cyfyng. 2019/20: Penderfynu capasiti y system.	Cwblhawyd
Pemberton Road, Llwynhendy, Llanelli	Cysylltu â DCWW ynghylch perygl llifogydd a chynnal a chadw.	Ar y Gweill

5.3.5 Ardaloedd Risg Llifogydd

Mae un ardal risg llifogydd a nodwyd yn Llwynhendy, a labelir fel 4667-A yn Ffigur 5-9. Ceir gwybodaeth mwy penodol am y perygl llifogydd yn yr ardal hon yn Tabl 5-17.

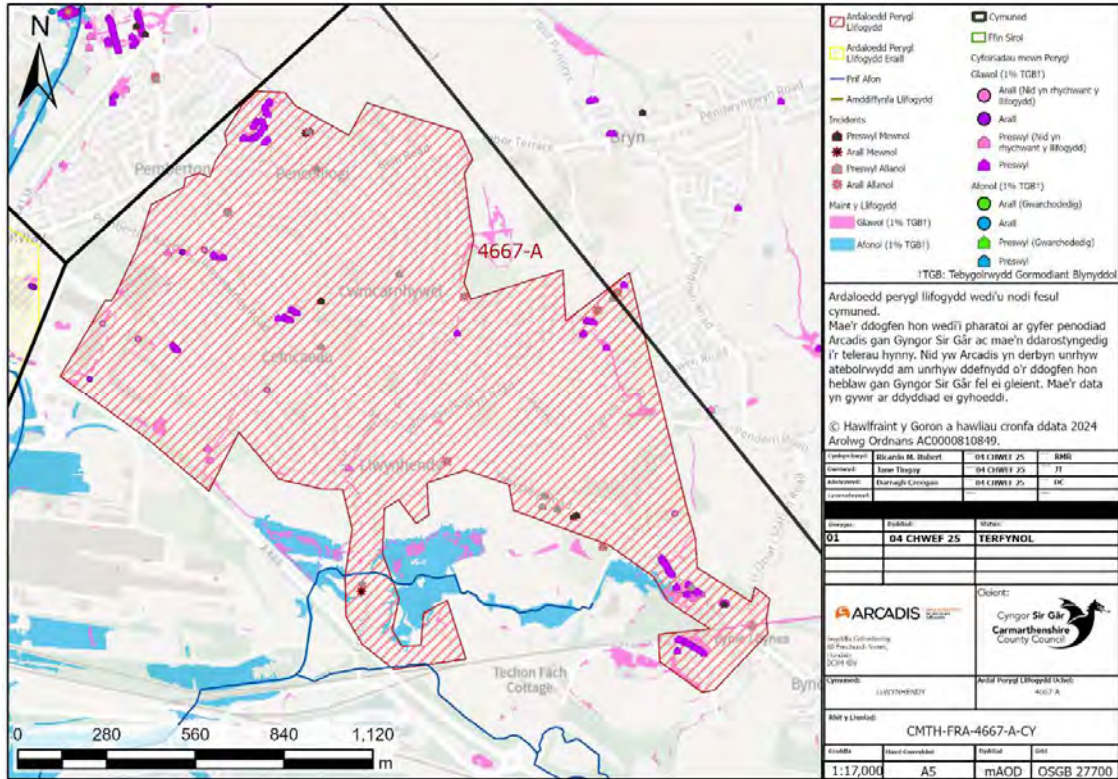
Disgrifiad o'r Ardal

Adwaenir yr ardal yn lleol fel Cefncaeau ac mae'n ymestyn hyd Penygraig ac i mewn i Fynea. Fe'i lleolir i'r gogledd o Waith Dur Trostre, mae'r A484 yn ffurfio'r ffin ddeheuol i raddau helaeth, ac mae'r ffin ogleddol yn cynnwys ardal Cwmcarrhywel, sef ardal breswyl i raddau helaeth. Rhennir rhan ganolog yr ardal gan ffordd y B4297. Preswyl yw'r ardal yn bennaf a llifogydd dŵr wyneb yw'r brif ffynhonnell llifogydd yn yr ardal.

Gwaith Amddiffyn rhag Llifogydd

Mae'r gwaith amddiffyn rhag llifogydd allweddol a wneir yn Llwynhendy yn cynnwys:

- Achos Amlinellol Strategol ac Achos Busnes Amlinellol a gwblhawyd rhwng 2021 a 2022. Cadarnhaodd y canfyddiadau nad oedd achos digonol i symud ymlaen.



Ffigur 5-9 Ardal Risg Llifogydd 4667-A

Drafft ar gyfer y

Tabl 5-17 Crynodeb o Ardaloedd Risg Llifogydd Llwynhendy

Ardal Risg Llifogydd	Gwybodaeth Amddiffynfeydd Llifogydd ac Asedau am rhag	Cyfeiriadau mewn Perygl	Derbynyddion Allweddol	Digwyddiadau Llifogydd Hanesyddol	Partneriaid FRM Allweddol	Ymgysylltu â'r Gymuned
4667-A	<ul style="list-style-type: none"> Gwael 	Afonol: 1 Glawog: 102	<ul style="list-style-type: none"> Parc Manwerthu Stadiwm Parc y Scarlets Trac Athletau Llyfrgell Llwynhendy Gwaith Trin Carthion DCWW Ysgol Bynea Asedau Network Rail Heddlu Dyfed-Powys—Gorsaf Heddlu Llwynhendy Ysgolion (gan gynnwys Ysgol Bryn; Ysgol Brynsierfel; Ysgol Gynradd Bynea) Tata Steel—Trostre Parc Pemberton Retail 	<ul style="list-style-type: none"> Ddim yn hysbys 	<ul style="list-style-type: none"> DCWW 	<ul style="list-style-type: none"> Dymunol (hirdymor)

5.3.6 Camau Gweithredu a Nodiwyd

Ar ôl nodi'r ardaloedd risg llifogydd ledled cymuned Llwynhendy, datblygwyd rhestr o gamau gweithredu isod yn Tabl 5-18 i fynd i'r afael â pherygl llifogydd, gan ei reoli a'i leihau.

Tabl 5-18 Rhestr Hir o Gamau Gweithredu Posibl yn Llwynhendy

Ardal	Camau Gweithredu Posibl	Math Weithred	Disgrifiad	Cwblhawyd / Tymor Byr / Canolig / Hirdymor	Amcangyfrif o'r gost
4667	Ôl-osod SDCau	Diogelu	Chwilio am gyfleoedd i ôl-osod SDCau mewn amgylchedd trefol er mwyn lleihau dŵr ffo a darparu gwanhad. Gallai eiddo ym Mryn Rhos/Brynawelon elwa yn ogystal â Cwmfelin Road. Gallai ardaloedd ag wynebau caled yn y stadiwm a'r parc busnes elwa hefyd o gael eu hól-osod a'u harddangos i'r cyhoedd.	Canolig	£££
	Rheoli a Chynnal a Chadw Asedau	Atal	Gwella gwybodaeth am asedau yn y gymuned hon a chreu amserlenni rheoli a chynnal a chadw asedau. Gweithio gyda DCWW i ymchwilio i gysylltiadau dŵr wyneb a charthion budr.	Ar y Gweill	£

6 Ardal Basn Afon Llŵchwr Aman

6.1 Rhydaman—4016

6.1.1 Disgrifiad o'r Ardal Gymunedol

Tref drefol a leolir yn ABA Llŵchwr Aman, i'r dwyrain o Gaerfyrddin yw Rhydaman (Ffigur 6-1). Yn 2021, oddeutu 5,500 o bobl oedd cyfanswm poblogaeth Rhydaman.¹⁵

Mae'r prif nodweddion hydrolegol sy'n bresennol yn Rhydaman yn cynnwys Afon Marlas, Afon Aman, Afon Llŵchwr, Afon Lash. Mae pob un ohonynt yn brif afonydd dynodedig. Mae 1 o bob 7 o bobl yn Rhydaman mewn perygl o lifogydd afonol a glawog.

Mae ardaloedd mwyaf gogleddol Rhydaman yn fwy trefol mewn cyferbyniad â'r ardaloedd mwyaf deheuol o Rhydaman sydd â nodweddion gwledig yn bennaf. Mae'r seilwaith arwyddocaol yn cynnwys Maes Hamdden Rhydaman, Canol Tref Rhydaman yn ogystal â chysylltiadau cludiant megis Gorsafodd Rheilffordd Rhydaman a Phantyyffynnon, yr A483 a'r A474.

¹⁵ Ammanford Parish <https://ammanford.parish.uk/#:-:text=Population,5%2C437%20%282021%29>

Preswyl Allanol	26	141
Amhreswyl Mewnol	5	-
Preswyl Mewnol	10	8

6.1.3 Perygl Llifogydd mewn Ardal Gymunedol

Cyflwynir data sy'n ymwneud â nifer yr eiddo sydd mewn perygl o lifogydd afonol neu lawog ledled ardal gymunedol Rhydaman isod yn Tabl 6-2. Mae eiddo ledled Rhydaman mewn perygl o lifogydd glawog ac afonol. Bydd CNC yn parhau i arwain y gwaith rheoli perygl llifogydd o'r prif afonydd gan gynnwys Afon Lluchwr ac Afon Aman, a bydd CSC yn rheoli'r perygl o lifogydd glawog.

Tabl 6-2 Cyfanswm y cyfeiriadau sydd mewn perygl o lifogydd glawog ac afonol yn Rhydaman

Math o Llifogydd	Nifer yr Eiddo sydd mewn Perygl
Llifogydd Glawog	284
Llifogydd Afonol	247

Dangosir bod ffyrdd gan gynnwys Bonllwyn Road, Llwyn-y-Bryn a Ffordd yr Afon mewn perygl o lifogydd afonol a dangosir bod ffyrdd Stryd Arthur, Ffordd yr Orsaf a Heol y Wyrddol mewn perygl sylweddol o lifogydd glawog. Cyflwyna Tabl 6-3 nifer y derbynyddion sy'n bresennol yn Rhydaman sydd mewn perygl o lifogydd.

Tabl 6-3 Crynodeb o'r Cyfrif Derbynyddion yn Rhydaman

Derbynydd	Perygl Afonol	Perygl Glawog
Hyd y Ffyrdd (km)	3462	4962
Hyd y Rheilffyrdd (km)	1047	368
Amgylcheddol (n)	1	2
Tir Amaethyddol (m ²)	1189060	304596
Eiddo Preswyl	229	245
Eiddo Amhreswyl	18	39
Gwasanaethau Allweddol (n)	1	7
Safleoedd SFCA	0	1
Ychwanegol		
Dyraniad Preswyl	0	3
Adeiladau Rhestredig (n)		17*

*Mae'r cyfrif yma yn archwilio nifer yr adeiladau rhestredig sy'n bresennol ledled yr ardal gymunedol y nodwyd eu bod yn ardal risg uchel. Nid yw'r cyfrif yn awgrymu bod cyfanswm yr adeiladau mewn perygl o lifogydd afonol a llifogydd glawog—ond yn hytrach eu bod mewn perygl cyffredinol o lifogydd.

6.1.4 Gwaith FRM yn yr ardal ers FRMP-1

Cyflwynir gwaith FRM a wnaed yn Rhydaman ers FRMP-1 isod yn Tabl 6-4.

Tabl 6-4 Gwaith FRM a wnaed yn Rhydaman ers FRMP-1 CSC.

Ardal Benodol (Ardal Uned Bolisi)	Camau Gweithredu FRM (FRMP-1)	Cynnydd
Carregamman, Rhydaman	Gwirio llwybr, perchnogaeth a chyfrifoldeb am y system dŵr wyneb yn yr Uned Bolisi. Cyflawnir hyn trwy gynnal arolygon teledu cylch cyfyng a gwiriadau y Gofrestrfa Tir.	Cwblhawyd
Iscennen a Stryd Marged, Rhydaman	Gwaith rheoli/cynnal a chadw asedau arferol	Ar y Gweill
	Cynnal arolygon teledu cylch cyfyng a mynd i'r afael â diffygion ar sail risg.	Cwblhawyd
Stryd Arthur, Rhydaman	Cynnal arolwg camera cylch cyfyng a gweithredu unrhyw ddiffygion strwythurol neu wasanaeth ar sail risg	Cwblhawyd

6.1.5 Ardaloedd Risg Llifogydd

Gan na ellir cymhwyso camau gweithredu unigol i fynd i'r afael â'r perygl llifogydd ledled cymuned Rhydaman yn gyffredinol, crëwyd dwy ardal ar sail yr ardaloedd risg llifogydd a dalgylchoedd. Ceir gwybodaeth mwy penodol am y perygl llifogydd yn yr ardaloedd hyn yn Tabl 6-5.

6.1.5.1 4016-A—Tir y Dail a Gwynfryn

Disgrifiad o'r Ardal

Mae Ardal 4016-A (Ffigur 6-2) yn ffinio â'r A474 i'r dwyrain. Mae ardal 4016-A mewn perygl o lifogydd afonol yn bennaf, oherwydd presenoldeb Afon Marlas ac Afon Lash sy'n cydgyfarfod ar Afon Lluchwr. Mae Afon Marlas ac Afon Lash yn cydgyfarfod yn Afon Lluchwr yn Ardal 4016-A. Yna mae Afon Lluchwr yn parhau i lifo'n uniongyrchol drwy Ardal 4016-A. Preswyl a manau gwyrdd agored yw'r defnyddiau tir pennaf yn Ardal 4016-A.

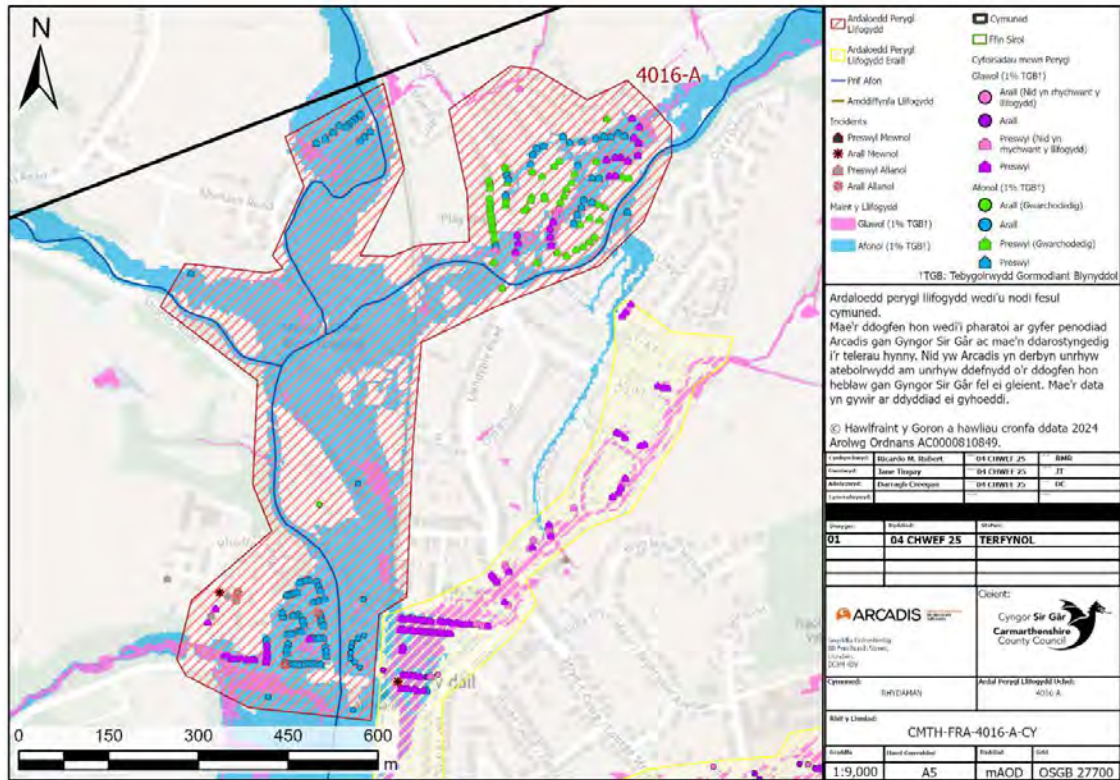
Gwaith Amddiffyn rhag Llifogydd

Oherwydd natur y perygl llifogydd, CNC sy'n rheoli'r ardal hon yn bennaf. Dros y 10 mlynedd ddiwethaf a mwy, mae astudiaethau CNC wedi dangos achos cryf dros newid oherwydd bod yr ardal hon yn un o'r cymunedau sydd â'r perygl mwyaf o lifogydd o'r prif afonydd yng Ngorllewin Cymru ac sy'n wynebu'r cynnydd mwyaf mewn perygl llifogydd o ganlyniad i newid hinsawdd. Rhagwelwyd y bydd llifogydd yn yr ardal yn costio oddeutu £7.9 miliwn i'r DU ym mhrisiau heddiw dros y ganrif nesaf.

Oherwydd bod dewisiadau i arafu llifogydd i fyny'r afon yn anymarferol, canolbwyntiodd y gwaith dadansoddi dewisiadau ar gyfyngu dyfroedd llifogydd yn well yng nghoridor yr afon. Ni fyddai un amddiffyniad rhag llifogydd yn gallu cyflawni amcanion y prosiect, felly mabwysiadwyd cyfuniad o amddiffynfeydd ar hyd yr afon fel yr ateb a ffefrir.

Nod y cynllun oedd lleihau'r perygl llifogydd hyd at ddigwyddiad 1% AEP, gan ganiatáu effaith newid hinsawdd dros oes 100 mlynedd y cynllun; gan fod o fudd i 349 o gartrefi a 37 o fusnesau. Cwblhawyd hyn yn 2024 drwy gynllun Rheoli Perygl Llifogydd Rhydaman¹⁶.

¹⁶ Cynllun Rheoli Perygl Llifogydd Rhydaman (2024). Ar gael yn: <https://waterprojectsonline.com/case-studies/ammanford-flood-risk-management-2024/#:~:text=The%20scheme%20was%20designed%20to,349%20homes%20and%2037%20businesses.> [Aed at y wefan ym mis Chwefror 2025]



Ffigur 6-2 Ardal Risg Llifogydd 4016-A

6.1.5.2 4016-B Canol Tref Rhydaman

Disgrifiad o'r Ardal

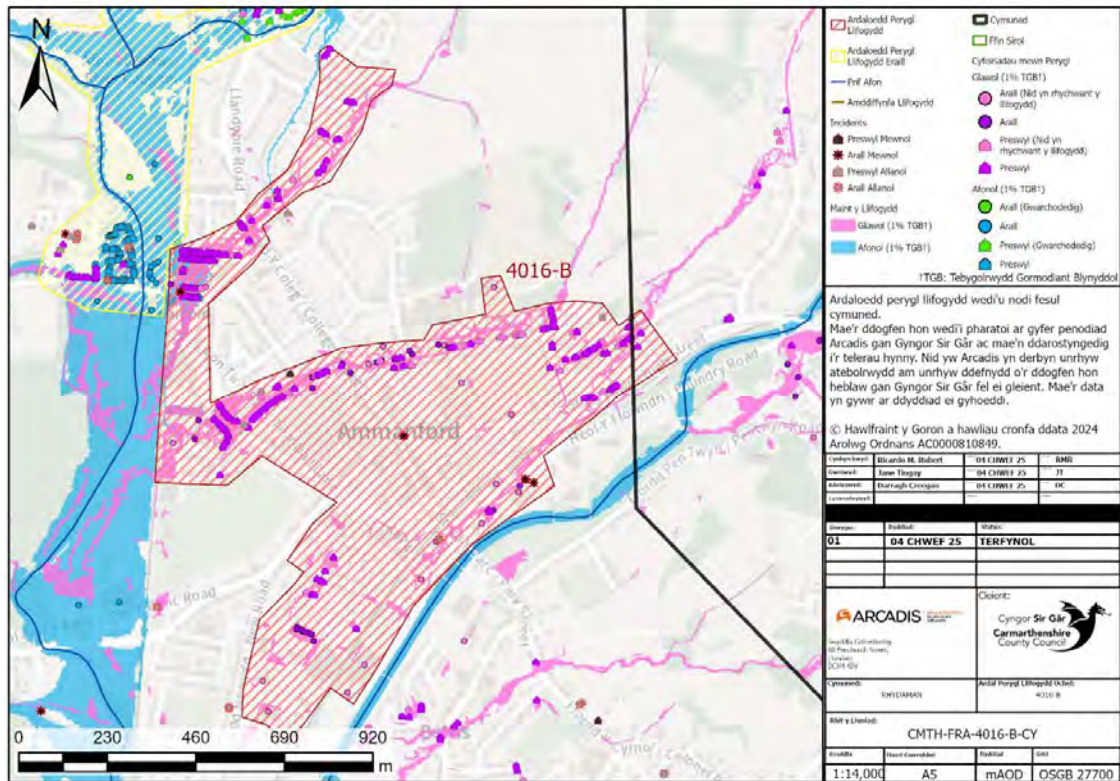
Effeithir ar Ardal 4016-B (Ffigur 6-3) gan lifogydd glawog o ddau gwrs dŵr cyffredin di-enw yn bennaf sy'n llifo oddi ar y Mynydd Du i'r gogledd-ddwyrain ac o dan y dref mewn cwlfer. Mae Tabl 6-5 yn crynhoi nifer y cyfeiriadau sydd mewn perygl o lifogydd afonol a glawog yn yr ardaloedd risg llifogydd.

Gwaith Amddiffyn rhag Llifogydd

Mae canol tref Rhydaman wedi bod yn brif ffocws ar gyfer gwaith amddiffyn rhag llifogydd CSC dros y blynyddoedd diwethaf. Yn 2022, gyda chefnogaeth grant Llywodraeth Cymru, datblygodd CSC gynllun NFM ac mae ail brosiect mawr, sy'n canolbwyntio ar uwchraddio cwlferi wedi dechrau yn 2024.

Mae arolygu a chynnal a chadw asedau FRM, sef cwlferi yn Rhydaman, wedi bod yn heriol oherwydd bod llawer ohonynt yn mynd drwy erddi preifat.

Yn 2021, mewn partneriaeth ag Ysgol Dyfryn Aman (yr ysgol gyfun leol), manteisiodd y tîm FRM ar y cyfle i addysgu rhai gwersi NFM a FRM.



Ffigur 6-3 Ardal Risg Llifogydd 4016-B

Drafft ar gyfer ym...

Tabl 6-5 Crynodeb o Ardaloedd Risg Llifogydd Rhydaman

Ardal Risg Llifogydd	Gwybodaeth Amddiffynfeydd Llifogydd ac Asedau	am rhag	Cyfeiriadau mewn Perygl	Derbynyddion Allweddol	Digwyddiadau Llifogydd Hanesyddol	Partneriaid Allweddol	FRM	Ymgysylltu â'r Gymuned
4016-A	Gwael		<ul style="list-style-type: none"> Afonol: 191 Glawog: 39 	<ul style="list-style-type: none"> Prif Ffordd (A483) Ammanford Metal Recycling Rheilffordd Calon Cymru Coleg Sir Gâr—Campws Rhydaman 	<ul style="list-style-type: none"> Oes 	<ul style="list-style-type: none"> CNC Llywodraeth Cymru 		<ul style="list-style-type: none"> Gweithredol
4016-B	<ul style="list-style-type: none"> Da 		<ul style="list-style-type: none"> Afonol: 49 Glawog: 277 	<ul style="list-style-type: none"> Gorsaf Reilffordd a rheilffordd Rhydaman Gorsaf Fysiau Rhydaman Prif Ffyrdd (A474, A483) Canolfan Gweithgareddau Cymdeithasol Rhydaman Meithrinfa Jac-y-Do Parc a Chlwb Criced Rhydaman Ysgolion (Ysgol Gynradd Bro Banw) Gorsaf Dân Rhydaman Neuadd y Dref, Rhydaman 	<ul style="list-style-type: none"> Oes 	<ul style="list-style-type: none"> DCWW Priffyrdd/Parciau Llywodraeth Cymru Tirfeddianwyr Lleol 		<ul style="list-style-type: none"> Gweithredol

Ardal Risg Llifogydd	Gwybodaeth am rhag Amddiffynfeydd Llifogydd ac Asedau	Cyfeiriadau mewn Perygl	Derbynyddion Allweddol	Digwyddiadau Llifogydd Hanesyddol	Partneriaid Allweddol	FRM	Ymgysylltu â'r Gymuned
			<ul style="list-style-type: none"> • Canolfan Hamdden Dyffryn Aman • Canol y Dref • Siop Fawr Tesco 				

6.1.6 Camau Gweithredu a Nodiwyd

Ar ôl nodi'r ardaloedd risg llifogydd ledled cymuned Rhydaman, datblygwyd camau gweithredu isod yn Tabl 6-6 i fynd i'r afael â pherygl llifogydd, gan ei reoli a'i leihau.

Tabl 6-6 Rhestr Hir o Gamau Gweithredu Posibl yn Rhydaman

Ardal	Camau Gweithredu Posibl	Math o Weithred	Disgrifiad	Cwblhawyd Tymor Canolig Hirdymor / Byr /	Amcangyfrif o'r costau
4016-A	Rheoli a Chynnal a Chadw Asedau	Atal	Gweithio gyda phreswylwyr lleol er mwyn cadarnhau lleoliad asedau allweddol sydd ar gyrsiau dŵr cyffredin a sefydlu cynllun cynnal a chadw a monitro.	Ar y Gweill	£
	Cydnherthedd Gwrthsefyll Llifogydd Eiddo	Diogelu	Chwilio am gyfleoedd i rymuso preswylwyr lleol i wrthsefyll llifogydd drwy fesurau cydnherthedd ar lefel eiddo.	Hirdymor	£
4016-B	Ôl-osod SDCau	Atal	Chwilio am gyfleoedd i Ôl-osod SDCau mewn amgylchedd trefol er mwyn lleihau dŵr ffo a darparu gwanhad ee, Stryd Marged/Heol Iscennen.	Hirdymor	£££

Ardal	Camau Gweithredu Posibl	Math o Weithred	Disgrifiad	Cwblhawyd Tymor Byr / Canolig / Hirdymor	Amcangyfrif o'r costau
	Rheoli a Chynnal a Chadw Asedau	Atal	Gweithio gyda phreswylwyr lleol er mwyn cadarnhau lleoliad asedau allweddol sydd ar gyrsiau dŵr cyffredin a sefydlu cynllun cynnal a chadw a monitro.	Ar y Gweill	£
	Cydnherthedd Gwrthsefyll Llifogydd Eiddo	Diogelu	Chwilio am gyfleoedd i rymuso preswylwyr lleol i wrthsefyll llifogydd drwy fesurau cydnherthedd ar lefel eiddo.	Canolig	£££

6.2 Brynaman—4750

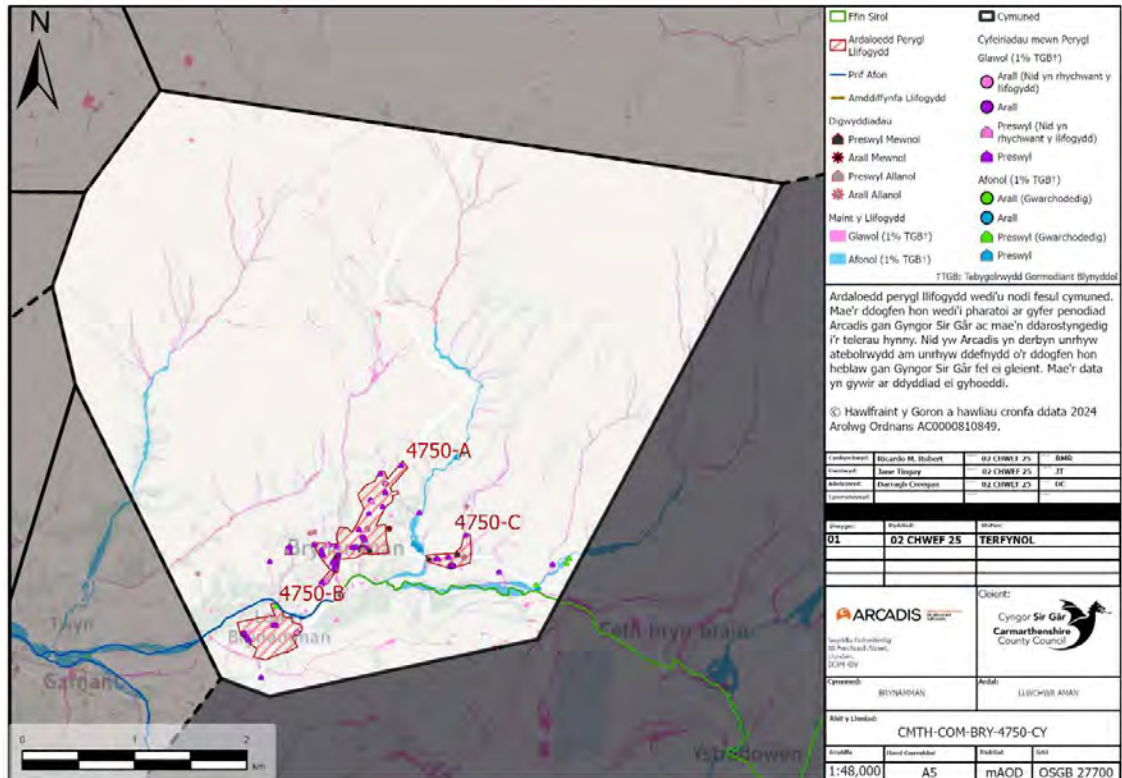
6.2.1 Disgrifiad o'r Ardal Gymunedol

Pentref a leolir ar ochr ddeheuol y Mynydd Du, sy'n rhan o Barc Cenedlaethol Bannau Brycheiniog yn ABA Llŵchwr Aman yw Brynaman (Ffigur 6-4). Yn 2021, oddeutu 2,633 o bobl oedd cyfanswm poblogaeth Brynaman.¹⁷

Er mai Afon Aman yw'r brif nodwedd hydrolegol sy'n bresennol ym Mrynaman, nid yw Afon Aman yn peri perygl llifogydd sylweddol i'r gymuned hon. Mae amryw o gyrsiau dŵr cyffredin hefyd sy'n bresennol yn yr ardal gymunedol hon. Er yr ystyrir bod y perygl a berir gan lifogydd afonol i bobl yn isel, mae 1 o bob 13 o bobl mewn perygl o lifogydd glawog ym Mrynaman.

Mae'r nodweddion defnydd tir pennaf ym Mrynaman yn cynnwys ardaloedd preswyl, gweddillion seilwaith mwyngloddio, tir amaethyddol, a darnau o goetir. Mae seilwaith allweddol ym Mrynaman yn cynnwys ysgolion (megis Ysgol Gynradd Brynaman), cyfleusterau cymunedol, siopau lleol, gwasanaethau gofal iechyd. Trwy'r priffyrdd a'r A4069 a'r A4068 y mae'r prif gludiant.

¹⁷ Data Cyfrifiad Brynaman [Brynaman \(Sir Gaerfyrddin, Cymru, Y Deyrnas Unedig\)—Ystadegau Poblogaeth, Siartiau, Map, Lleoliad, Tywydd a Gwybodaeth am y We \(citypopulation.de\)](#)



Ffigur 6-4 Ardal Gymunedol Brynaman

6.2.2 Digwyddiadau Llifogydd Hanesyddol

Yn hanesyddol, nid ydym yn ymwybodol o unrhyw ddigwyddiadau llifogydd sylweddol yng nghymuned Brynaman, ond rydym yn ymwybodol o ddigwyddiadau ynysig yr oedd rhai o'r gwaethaf o amgylch Heol Llandeilo.

Pwysleisia Tabl 6-7 isod, rhwng 2018 a 2024, fod 23 o ddigwyddiadau llifogydd a adroddwyd i dîm FRM CSC, sy'n is na'r cyfartaledd o'u cymharu â'r 28 o gymunedau â'r risg uchaf.

Yn hanesyddol, bu digwyddiadau llifogydd sylweddol a ddigwydd ym 1933 ym Mrynman. Er ein bod yn deall bod llawer o ddigwyddiadau llifogydd eraill wedi digwydd ym Mrynman, mae'r adrodd yn wael ar hyn o bryd. Dengys Tabl 6-7, rhwng 2018 a 2020, mai nifer cymharol isel o ddigwyddiadau llifogydd mewnol ac mai nifer cymharol uchel o ddigwyddiadau llifogydd allanol a adroddwyd.

Tabl 6-7 Digwyddiadau Llifogydd Hanesyddol ym Mrynaman

Math o Ddigwyddiad	Nifer yr Achlysuron
Amhreswyl Allanol	0
Preswyl Allanol	13
Amhreswyl Mewnol	1
Preswyl Mewnol	9

6.2.3 Perygl Llifogydd mewn Ardal Gymunedol

Cyflwynir data sy'n ymwneud â nifer yr eiddo sydd mewn perygl o lifogydd afonol neu lawog ledled ardal gymunedol Brynaman isod yn Tabl 6-8. Gan fod eiddo ym Mrynaman mewn mwy o berygl o lifogydd glawog, bydd y gwaith lliniaru perygl o lifogydd yn cael ei sbarduno gan gamau gweithredu a mentrau dan arweiniad CSC.

Tabl 6-8 Cyfanswm y Cyfeiriadau sydd mewn Perygl o Lifogydd Glawog ac Afonol ym Mrynaman

Math o Lifogydd	Nifer yr Eiddo sydd mewn Perygl
Llifogydd Glawog	92
Llifogydd Afonol	6

Dangosir bod ffyrdd gan gynnwys Heol Cwmgarw mewn perygl o lifogydd afonol a dangosir bod ffyrdd Mountain Road, Heol Cwmgarw mewn perygl sylweddol o lifogydd glawog. Cyflwynir Tabl 6-9 nifer y derbynyddion sy'n bresennol ym Mrynaman sydd mewn perygl o lifogydd.

Tabl 6-9 Derbynyddion ym Mrynaman

Derbynydd	Perygl Afonol	Perygl Glawog
Hyd y Ffyrdd (km)	205	1328
Hyd y Rheilffyrdd (km)	0	0
Amgylcheddol (n)	8	11
Tir Amaethyddol (m ²)	125956	300524
Eiddo Preswyl	6	85
Eiddo Amhreswyl	0	7
Gwasanaethau Allweddol (n)	0	1
Dyraniad Preswyl	0	1
Parc Cenedlaethol	Bannau Brycheiniog	
Adeiladau Rhestredig (n)	3*	

*Mae'r cyfrif yma yn archwilio nifer yr adeiladau rhestredig sy'n bresennol ledled yr ardal gymunedol y nodwyd eu bod yn ardal risg uchel. Nid yw'r cyfrif yn awgrymu bod cyfanswm yr adeiladau mewn perygl o lifogydd afonol a llifogydd glawog—ond yn hytrach eu bod mewn perygl cyffredinol o lifogydd.

6.2.4 Gwaith FRM yn yr ardal ers FRMP-1

Nid oes unrhyw waith FRM a wnaed ym Mrynaman ers FRMP-1.

6.2.5 Ardaloedd Risg Llifogydd

Gan na ellir cymhwyso camau gweithredu unigol i fynd i'r afael â'r perygl llifogydd ledled cymuned Brynaman yn gyffredinol, crëwyd ardaloedd risg llifogydd a dalgylchoedd. Ceir gwybodaeth mwy penodol am y perygl llifogydd yn yr ardaloedd hyn yn Tabl 6-10.

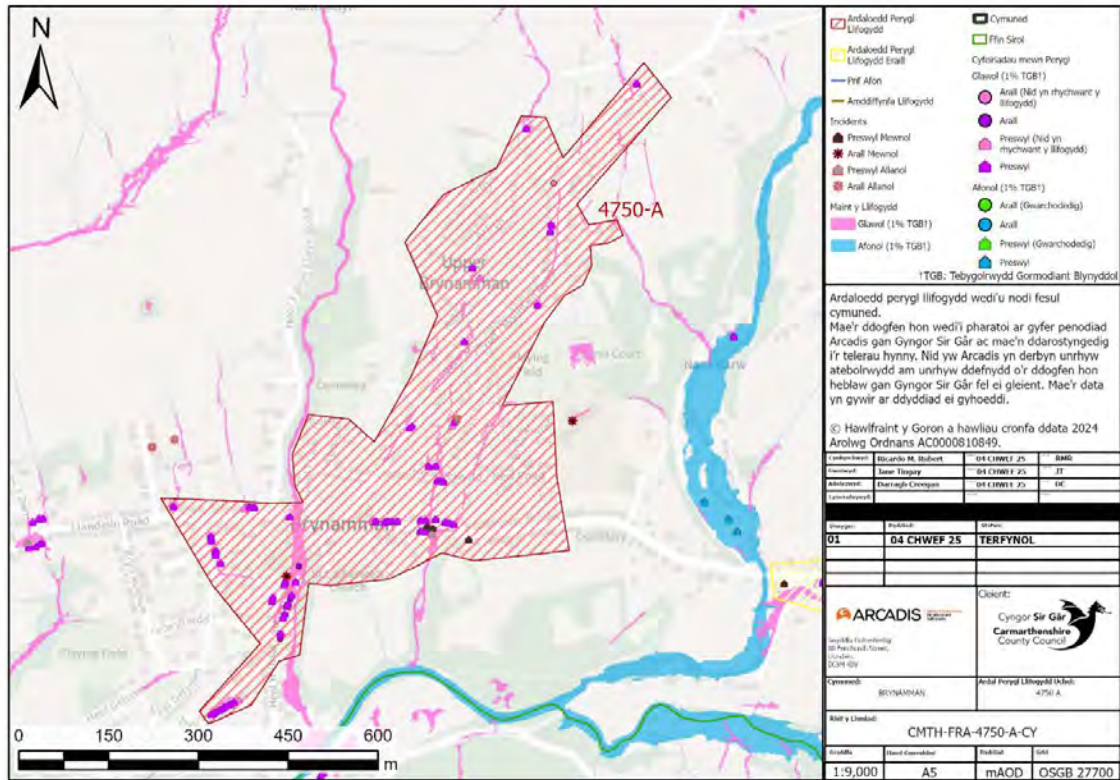
6.2.5.1 4750-A Brynaman

Disgrifiad o'r Ardal

Ardal preswyl trefol i raddau helaeth a rennir gan ffordd yr A4069 yw Ardal 4750-A (Ffigur 6-5). Mae perygl llifogydd glawog yn cael ei sianelu drwy gwrs cwrs dŵr Nant Melyn, sy'n llifo drwy ran dde-orllewinol yr ardal. Hefyd, mae sawl cwrs dŵr bach sy'n llifo oddi ar y mynyddoedd i'r gogledd ac mae'r rhain wedi lledaenu â chwlfert i'r ardal drefol o dan anheddau preifat a'r briffordd.

Gwaith Amddiffyn rhag Llifogydd

Nid oes unrhyw waith ar y gweill ar hyn o bryd.



Ffigur 6-5 Ardal Risg Llifogydd 4750-A

Drafft ar gyfer ymgyny

Tabl 6-10 Crynodeb o Ardaloedd Risg Llifogydd Brynaman

Ardal Risg Llifogydd	Gwybodaeth Amddiffynfeydd Llifogydd ac Asedau	am rhag	Cyfeiriadau mewn Perygl	Derbynyddion Allweddol	Digwyddiadau Llifogydd Hanesyddol	Partneriaid Allweddol	FRM	Ymgysylltu â'r Gymuned
4750-A	<ul style="list-style-type: none"> Gwael 		<ul style="list-style-type: none"> Afonol: 0 Glawog: 68 	<ul style="list-style-type: none"> Prif Ffyrdd (A4069, A4069) Sinema Neuadd Gyhoeddus Brynaman Swyddfa Bost Brynaman Sinema Neuadd Gyhoeddus Brynaman 	<ul style="list-style-type: none"> Nid oes unrhyw ddigwyddiadau sy'n hysbys 	<ul style="list-style-type: none"> DCWW CNC Llywodraeth Cymru Tirfeddianwyr Lleol 		<ul style="list-style-type: none"> Dymunol (Hirdymor)

6.2.6 Camau Gweithredu a Nodiwyd

Ar ôl nodi'r ardaloedd risg llifogydd ledled cymuned Brynaman, datblygwyd rhestr o gamau gweithredu isod yn Tabl 6-11 i fynd i'r afael â pherygl llifogydd, gan ei reoli a'i leihau.

Tabl 6-11 Rhestr Hir o Gamau Gweithredu Posibl ym Mrynaman

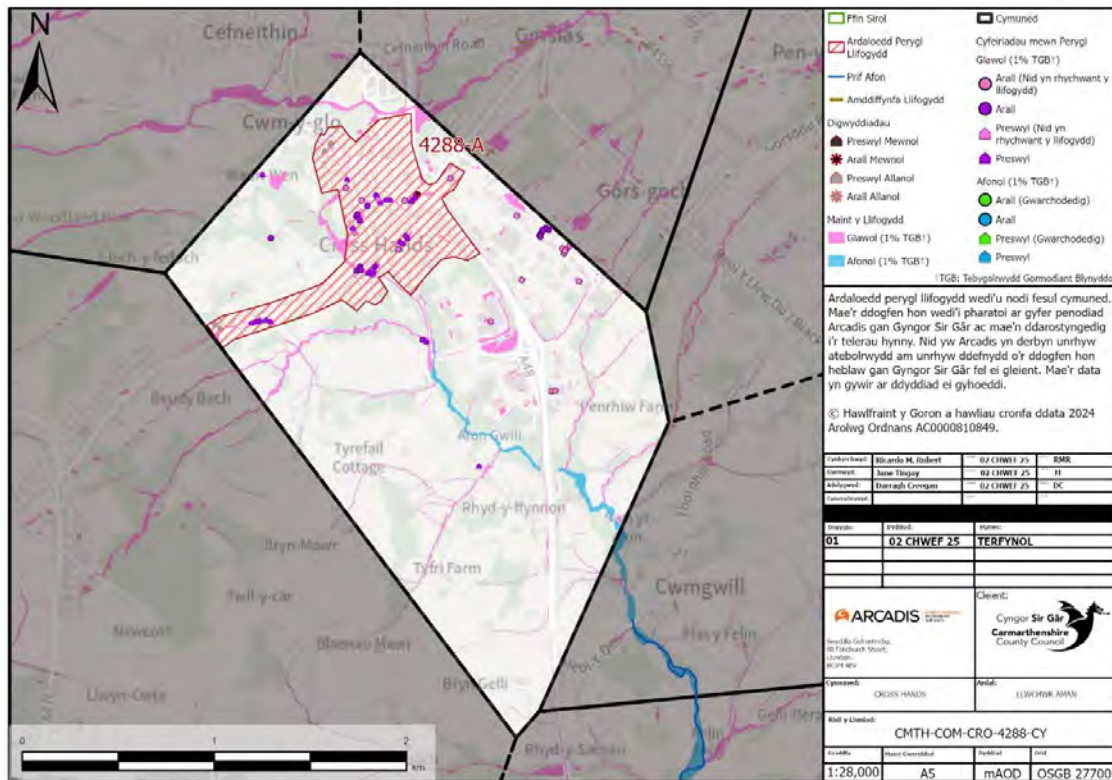
Ardal	Camau Gweithredu Posibl	Math o Weithred	Disgrifiad	Cwblhawyd / Tymor Byr / Canolig / Hirdymor	Amcangyfrif o'r costau
4750-A	Ôl-osod SDCau	Atal	Chwilio am gyfleoedd i Ôl-osod SDCau mewn amgylchedd trefol er mwyn lleihau dŵr ffo a darparu gwanhad ee, Heol Cwmgarw, Mountain Road, Ffordd yr Orsaf.	Canolig	£££
	Rheoli Llifogydd Naturiol	Diogelu	Gallai chwilio am gyfleoedd am dechnegau Rheoli Llifogydd Naturiol megis blocio ceunentydd, byndiau neu argaeau sy'n gollwng ar lethrau i fyny'r afon o'r dref atal y dŵr ar ei ffordd a lleihau dŵr ffo.	Canolig	£££
	Rheoli a Chynnal a Chadw Asedau	Diogelu	Creu cynlluniau rheoli asedau ar gyfer asedau allweddol ac ymgymryd ag arolygon a gwaith cynnal a chadw rheolaidd. Gweithio gyda pherchnogion glannau afon ar Ffordd yr Orsaf i lunio cynlluniau cynnal a chadw ar gwrs dŵr cyffredin.	Ar y Gweill	£
	Cydnherthedd Gwrthsefyll Llifogydd Eiddo	Diogelu	Chwilio am gyfleoedd i rymuso preswylwyr lleol i wrthsefyll llifogydd drwy fesurau cydnherthedd ar lefel eiddo.	Canolig	£

6.3 Cross Hands—4288

6.3.1 Disgrifiad o'r Ardal Gymunedol

Pentref a chymuned a leolir yn ABA Llŵchwr Aman yn nwyrain Sir Gaerfyrddin yw Cross Hands (Ffigur 6-6). Yn 2021, oddeutu 6,338 o bobl oedd cyfanswm poblogaeth Cross Hands¹⁸. Mae sawl cwrs dŵr cyffredin, gan gynnwys Afon Gwili, sy'n llifo drwy'r ardal gymunedol. Mae 1 o bob 290 o bobl mewn perygl o lifogydd afonol ac mae 1 o bob 14 o bobl mewn perygl o lifogydd glawog yn Cross Hands.

Mae'r ardal yn gymysgedd o breswyl, diwydiannol a gwledig, ac mae'r rhan fwyaf o'r trefoli tua'r gogledd o'r ardal gymunedol. Mae sawl ffordd A sy'n pasio drwy'r ardal hon, sef yr A48 a'r A376. Mae sawl adeilad rhestredig hefyd.



Ffigur 6-66 Ardal Gymunedol Cross Hands

¹⁸ [Cross Hands \(Sir Gaerfyrddin, Cymru, Y Deyrnas Unedig\)—Ystadegau Poblogaeth, Siartiau, Map, Lleoliad, Tywydd a Gwybodaeth am y We \(citypopulation.de\)](#)

6.3.2 Digwyddiadau Llifogydd Hanesyddol

Gwelwyd y llifogydd gwaethaf yn Cross Hands yn ddiweddar yn ôl yn gynnar yn y 2000au pan flociodd cwlfer wrth gefn Clwb Rygbi Cefneithin. Llenwodd dŵr Barc Cross Hands a gorlifodd ar y briffordd a bu llifogydd mewn gerddi a'r briffordd i lawr at Sgwâr Cross Hands.

Dengys Tabl 6-12 isod, rhwng 2018 a 2024, mai dim ond 6 achos o lifogydd a adroddwyd i dîm FRM CSC. Mae'r lefel hon o adrodd ymhlith yr isaf yn ein cymunedau blaenoriaeth risg uchel. Dim ond dau ddigwyddiad a adroddwyd i DCWW yn ystod yr un cyfnod, a nifer tebyg o ddigwyddiadau llifogydd a adroddwyd i'r Awdurdod Priffyrdd.

Tabl 6-12 Digwyddiadau Llifogydd Hanesyddol yn Cross Hands

Math o Ddigwyddiad	Nifer yr Achlysuron	Digwyddiadau adroddwyd a Sefydliadau Partner
Amhreswyl Allanol	0	1
Preswyl Allanol	2	2
Amhreswyl Mewnol	2	-
Preswyl Mewnol	2	-

6.3.3 Perygl Llifogydd mewn Ardal Gymunedol

Cyflwynir data sy'n ymwneud â nifer yr eiddo sydd mewn perygl o lifogydd afonol neu lawog ledled ardal gymunedol Cross Hands isod yn Tabl 6-13. Gan fod eiddo yn Cross Hands mewn perygl llawer mwy o lifogydd glawog, bydd y gwaith lliniaru perygl o lifogydd yn cael ei sbarduno gan gamau gweithredu a mentrau dan arweiniad CSC.

Tabl 6-13 Cyfanswm y Cyfeiriadau sydd mewn Perygl o Lifogydd Glawog ac Afonol yn Cross Hands

Math o Lifogydd	Nifer yr Eiddo sydd mewn Perygl
Llifogydd Glawog	70
Llifogydd Afonol	0

Dangosir bod derbynyddion gan gynnwys unedau Manwerthu Sgwâr Cross Hands a'r parc busnes mwy mewn rhywfaint o berygl llifogydd glawog. Dangosir bod ffyrdd gan gynnwys yr A48, Heol Pontarddulais, Heol Caerfyrddin a Heol y Gweunydd mewn perygl o lifogydd glawog. Cyflwyna Tabl 6-14 nifer y derbynyddion sy'n bresennol yn Cross Hands sydd mewn perygl o lifogydd.

Tabl 6-14 Derbynyddion yn Cross Hands

Derbynydd	Perygl Afonol	Perygl Glawog
Hyd y Ffyrdd (km)	14	1533
Hyd y Rheilffyrdd (km)	0	0
Amgylcheddol (n)	0	2
Tir Amaethyddol (m ²)	10760	102464
Eiddo Preswyl	0	42
Eiddo Amhreswyl	0	28
Gwasanaethau Allweddol (n)	0	2
Safleoedd SFCA Ychwanegol	0	4
Parc Manwerthu	0	Maes yr Eithin a Cross Hands
Dyraniad Preswyl	0	4
Ardal Cyflogaeth Arfaethedig	0	5
Adeiladau Rhestredig (n)		3*

*Mae'r cyfrif yma yn archwilio nifer yr adeiladau rhestredig sy'n bresennol ledled yr ardal gymunedol y nodwyd eu bod yn ardal risg uchel. Nid yw'r cyfrif yn awgrymu bod cyfanswm yr adeiladau mewn perygl o lifogydd afonol a llifogydd glawog—ond yn hytrach eu bod mewn perygl cyffredinol o lifogydd.

6.3.4 Gwaith FRM yn yr ardal ers FRMP-1

Nid oes unrhyw waith FRM a wnaed yn Cross Hands ers FRMP-1.

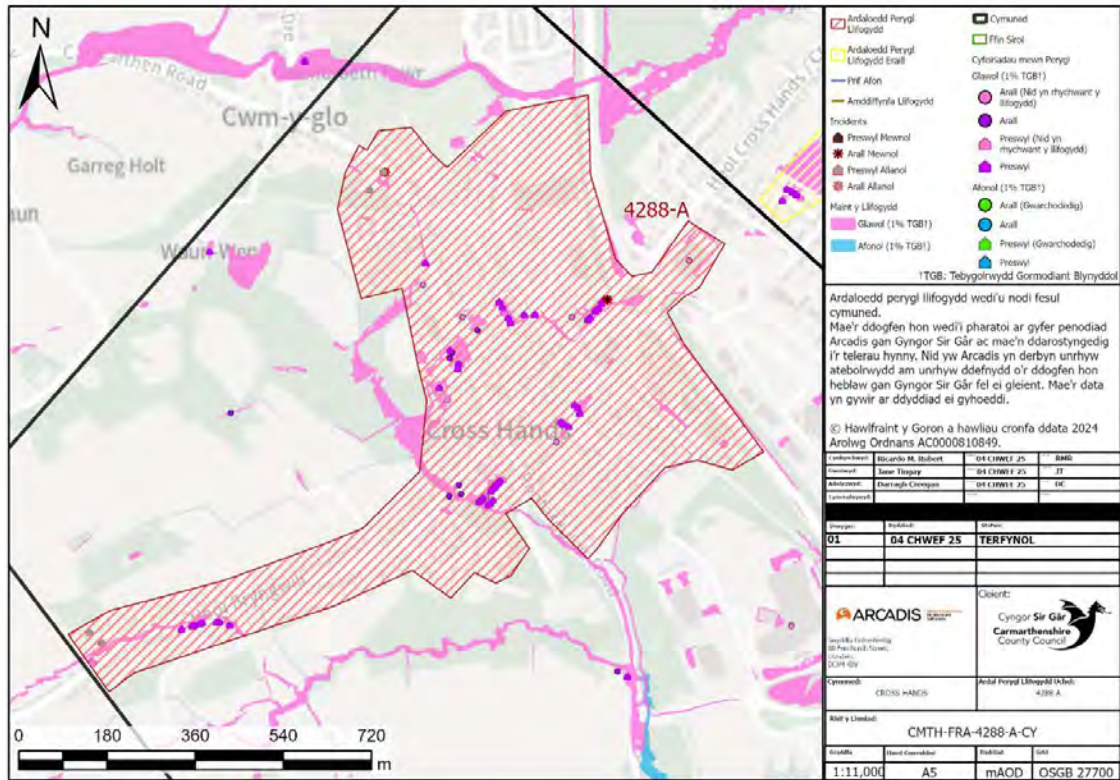
6.3.5 Ardaloedd Risg Llifogydd

Disgrifiad o'r Ardal

Mae un ardal risg llifogydd a nodwyd yn Cross Hands, a labelir fel 4288-A yn Ffigur 6-7. Mae Ardal 4288-A a leolir tua'r gogledd o'r gymuned o amgylch Sgwâr Cross Hands. Mae Ardal 4288-A yn gymysgedd o fannau preswyl a masnachol. Mae cwrs dŵr cyffredin sy'n rhedeg drwy'r ardal risg llifogydd hon (â chwlfert yn rhannol) ond mae'r ardal ehangach yn cael ei gwasanaethu gan y briffordd danddaearol a charthffosydd dŵr wyneb. Mae'r ardal mewn perygl o lifogydd glawog yn bennaf. Ceir gwybodaeth mwy penodol am y perygl llifogydd yn yr ardaloedd hyn yn Tabl 6-15.

Gwaith Amddiffyn rhag Llifogydd

Nid oes unrhyw waith ar y gweill ar hyn o bryd.



Ffigur 6-77 Ardal Risg Llifogydd 4288-A

Drafft ar gyfer ymgyny

Tabl 6-15 Crynodeb o Ardaloedd Risg Llifogydd Cross Hands

Ardal Risg Llifogydd	Gwybodaeth Amddiffynfeydd Llifogydd ac Asedau	am rhag	Cyfeiriadau mewn Perygl	Derbynyddion Allweddol	Digwyddiadau Llifogydd Hanesyddol	Partneriaid FRM Allweddol	Ymgysylltu â'r Gymuned
4288-A	<ul style="list-style-type: none"> Gwael 		<ul style="list-style-type: none"> Afonol: 0 Glawog: 60 	<ul style="list-style-type: none"> Ysgol Gynradd Cross Hands Neuadd Gyhoeddus a Sinema Cross Hands Parc Manwerthu Maes yr Eithin Parc Busnes/ystad ddiwydiannol / ystâd ddiwydiannol Parc Bwyd Cross Hands 	<ul style="list-style-type: none"> Ni ddarparwyd gwybodaeth 	<ul style="list-style-type: none"> DCWW Priffyrdd CSC 	<ul style="list-style-type: none"> Dymunol (tymor canolog i hirdymor)

6.3.6 Camau Gweithredu a Nodiwyd

Ar ôl nodi'r ardaloedd risg llifogydd ledled cymuned Cross Hands, datblygwyd rhestr o gamau gweithredu isod yn Tabl 6-16 i fynd i'r afael â pherygl llifogydd, gan ei reoli a'i leihau.

Tabl 6-16 Rhestr Hir o Gamau Gweithredu Posibl yn Cross Hands

Ardal	Camau Gweithredu Posibl	Math Weithred	Disgrifiad	Cwblhawyd / Tymor Byr / Canolig / Hirdymor	Amcangyfrif o'r costau
4288-A	Rheoli Chynnal Chadw Asedau	Atal/Diogelu	Gwella dealltwriaeth o asedau draenio CSC (gan gynnwys priffyrdd). Cynnal a diweddarau cronfa ddata asedau a chreu cynlluniau rheoli asedau ar gyfer asedau allweddol (gan gynnwys y prif ased ym Mharc Crosshands) ac ymgymryd ag arolygiadau a gwaith cynnal a chadw rheolaidd.	Byr	££
	Ôl-osod SDCau	Atal	Chwilio am gyfleoedd i ôl-osod SDCau mewn amgylchedd trefol er mwyn lleihau dŵr ffo a darparu gwanhad.	Canolig	£££
	Peirianeg Caled	Diogelu	Chwilio am gyfleoedd i gynyddu capasiti pibellau y rhwydwaith presennol, ailgyfeirio posibl a/neu gael gwared ar gwiferi.	Canolig-hir	£££

6.4 Glanaman—4046

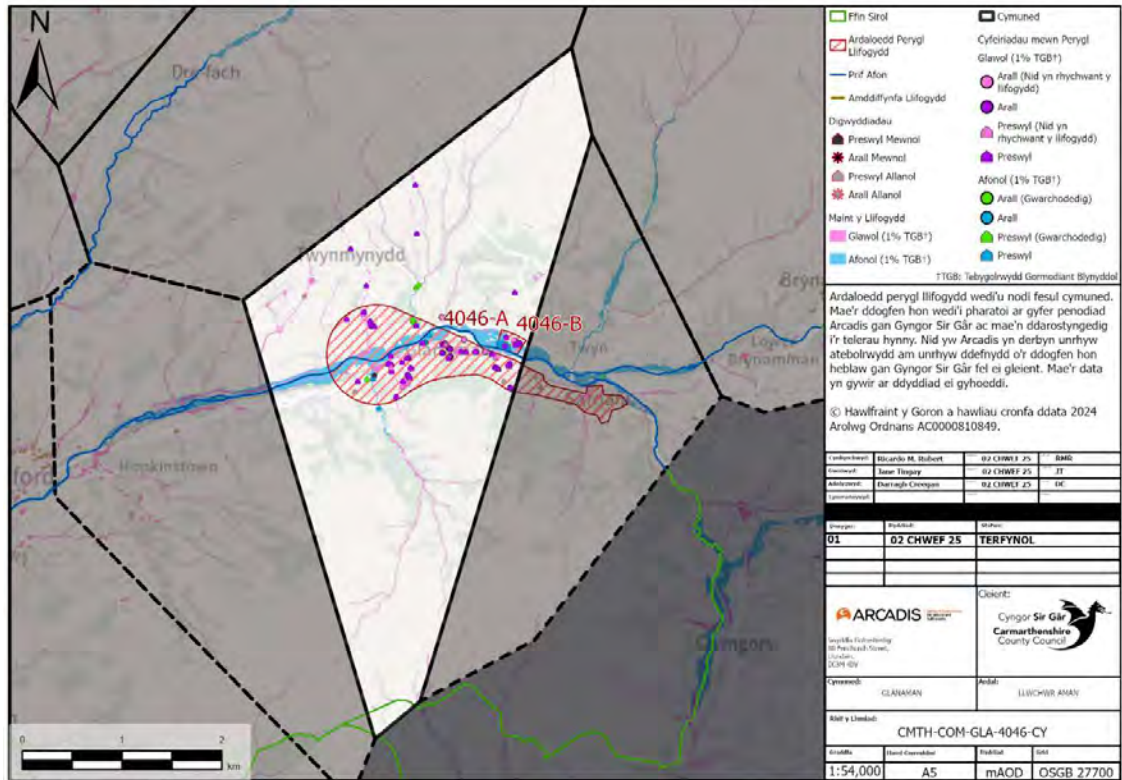
6.4.1 Disgrifiad o'r Ardal Gymunedol

Pentref a chymuned a leolir yn ABA Llŵchwr Aman yn nwyrain Sir Gaerfyrddin yw Glanaman (Ffigur 6-8). Yn 2021, oddeutu 3,866 o bobl oedd cyfanswm poblogaeth Glanaman¹⁹.

Prif nodwedd hydrolegol Glanaman yw Afon Aman, sef prif afon ddynodedig sy'n rhedeg ar waelod dyffryn ac iddo ochrau serth, mewn hen gymuned lofaol. Mae 1 o bob 47 o bobl mewn perygl o lifogydd afonol ac mae 1 o bob 16 o bobl mewn perygl o lifogydd glawog yng Nglanaman.

Heddiw, mae'r ardal yn gymysgedd o fannau preswyl a gwledig, ac mae'r rhan fwyaf o'r trefoli o amgylch prif ffordd y dyffryn (A474). Yn yr ardal gymunedol, mae ychydig o adeiladau rhestredig ac Ysbyty Dyffryn Aman hefyd.

¹⁹ [Glanaman \(Sir Gaerfyrddin, Cymru, Y Deyrnas Unedig\)—Ystadegau Poblogaeth, Siartiau, Map, Lleoliad, Tywydd a Gwybodaeth am y We \(citypopulation.de\)](#)



Ffigur 6-88 Ardal Gymunedol Glanamau

6.4.2 Digwyddiadau Llifogydd Hanesyddol

Yn hanesyddol, nid ydym yn ymwybodol o unrhyw ddigwyddiadau llifogydd sylweddol yng Nglanamau, ond rydym yn ymwybodol o rwystrau isadeiledd sydd wedi achosi materion llifogydd mewn ardaloedd o amgylch Heol Ysgol Newydd, Heol yr Esgob ac, yn fwy diweddar, Heol Dinefwr. Er ei bod yn ardal lle mae glawiad sylweddol a pherygl llifogydd uchel, pwysleisia Tabl 6-17 mai dim ond 6 digwyddiad llifogydd a adroddwyd i dîm FRM CSC rhwng 2018 a 2024. O'n 28 o ardaloedd blaenoriaeth, mae cymuned Glanamau ymhlith y gwaethaf o ran adrodd materion llifogydd. CNC sy'n rheoli'r perygl llifogydd o Afon Aman. Mae DCWW wedi nodi perygl llifogydd yn Heol yr Orsaf, Heol Tabernacl, a Than y Gelli.

Tabl 6-17 Digwyddiadau Llifogydd Hanesyddol yng Nglanamau

Math o Ddigwyddiad	Nifer yr Achlysuron
Amhreswyl Allanol	0
Preswyl Allanol	4
Amhreswyl Mewnol	0

Math o Ddigwyddiad	Nifer yr Achlysuron
Preswyl Mewnol	2

6.4.3 Perygl Llifogydd mewn Ardal Gymunedol

Cyflwynir data sy'n ymwneud â nifer yr eiddo sydd mewn perygl o lifogydd afonol neu lawog ledled ardal gymunedol Nglanaman isod yn Tabl 6-18. Bydd yr eiddo sydd mewn perygl o lifogydd afonol ar waelod eu dyffryn mewn perygl sy'n deillio o Afon Aman. Gwasgerir y mwyafrif o'r eiddo sydd mewn perygl glawog ledled yr ardal sy'n weddill.

Tabl 6-18 Cyfanswm y Cyfeiriadau sydd mewn Perygl o Lifogydd Glawog ac Afonol yng Nglanaman

Math o Lifogydd	Nifer yr Eiddo sydd mewn Perygl
Llifogydd Glawog	91
Llifogydd Afonol	24

Dangosir bod rhannau o'r A474 a Heol Aman mewn perygl o lifogydd afonol a dangosir bod Lôn Penpownd, Heol Grenig a Heol yr Orsaf mewn perygl sylweddol o lifogydd glawog. Cyflwynir Tabl 6-19 nifer y derbynyddion sy'n bresennol yng Nglanaman sydd mewn perygl o lifogydd.

Tabl 6-19 Derbynyddion yng Nglanaman

Derbynydd	Perygl Afonol	Perygl Glawog
Hyd y Ffyrdd (km)	499	2170
Hyd y Rheilffyrdd (km)	166	414
Amgylcheddol (n)	0	1
Tir Amaethyddol (m ²)	97236	149364
Eiddo Preswyl	24	83
Eiddo Amhreswyl	0	8
Gwasanaethau Allweddol (n)	0	1
Dyraniad Preswyl	0	1
Parc Cenedlaethol	Bannau Brycheiniog	
Adeiladau Rhestredig (n)		4*

*Mae'r cyfrif yma yn archwilio nifer yr adeiladau rhestredig sy'n bresennol ledled yr ardal gymunedol y nodwyd eu bod yn ardal risg uchel. Nid yw'r cyfrif yn awgrymu bod cyfanswm yr adeiladau mewn perygl o lifogydd afonol a llifogydd glawog—ond yn hytrach eu bod mewn perygl cyffredinol o lifogydd.

6.4.4 Gwaith FRM yn yr ardal ers FRMP-1

Cyflwynir gwaith FRM a wnaed yng Nglanaman ers FRMP-1 isod yn Tabl 6-20.

Tabl 6-20 Gwaith FRM a wnaed yng Nglanaman ers FRMP-1 CSC.

Ardal Benodol (Ardal Uned Bolisi)	Camau Gweithredu FRM (FRMP-1)	Cynnydd
Heol yr Orsaf, Glanaman	Cysylltu â Network Rail ynghylch cynnal a chadw'r cwrs dŵr â chwlfert.	Dim cynnydd

6.4.5 Ardaloedd Risg Llifogydd

Gan na ellir cymhwyso camau gweithredu unigol i fynd i'r afael â'r perygl llifogydd ledled cymuned Glanaman yn gyffredinol, crëwyd dwy ardal ar sail eu hardaloedd risg llifogydd a dalgylchoedd. Ceir gwybodaeth mwy penodol am y perygl llifogydd yn yr ardaloedd hyn yn Tabl 6-21.

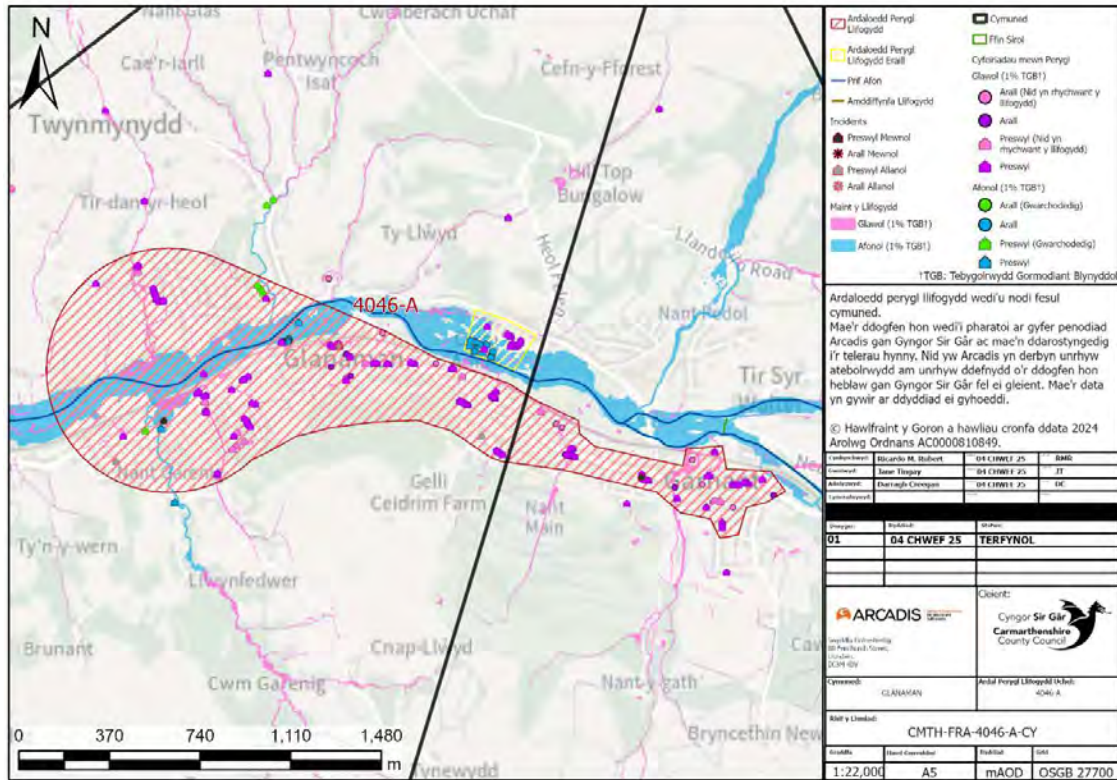
6.4.5.1 4046-A—Glanaman

Disgrifiad o'r Ardal

Ardal preswyl trefol yng nghanol Glanaman ar hyd ffordd yr A474 yw Ardal 4046-A (Ffigur 6-9). Gwasgerir yr eiddo sydd mewn perygl o lifogydd glawog ledled yr ardal a fydd yn cael ei gwasanaethu gan garthffosydd Priffordd a chyfunol. Mae nifer o gyrsiau dŵr â chwlfert hefyd sy'n rhedeg ar draws yr ardal, gan sianelu dŵr o ochrau uchel y dyffryn i afon Aman ar waelod y dyffryn.

Gwaith Amddiffyn rhag Llifogydd

Nid oes unrhyw waith ar y gweill ar hyn o bryd.



Ffigur 6-99 Ardal Risg Llifogydd 4046-A

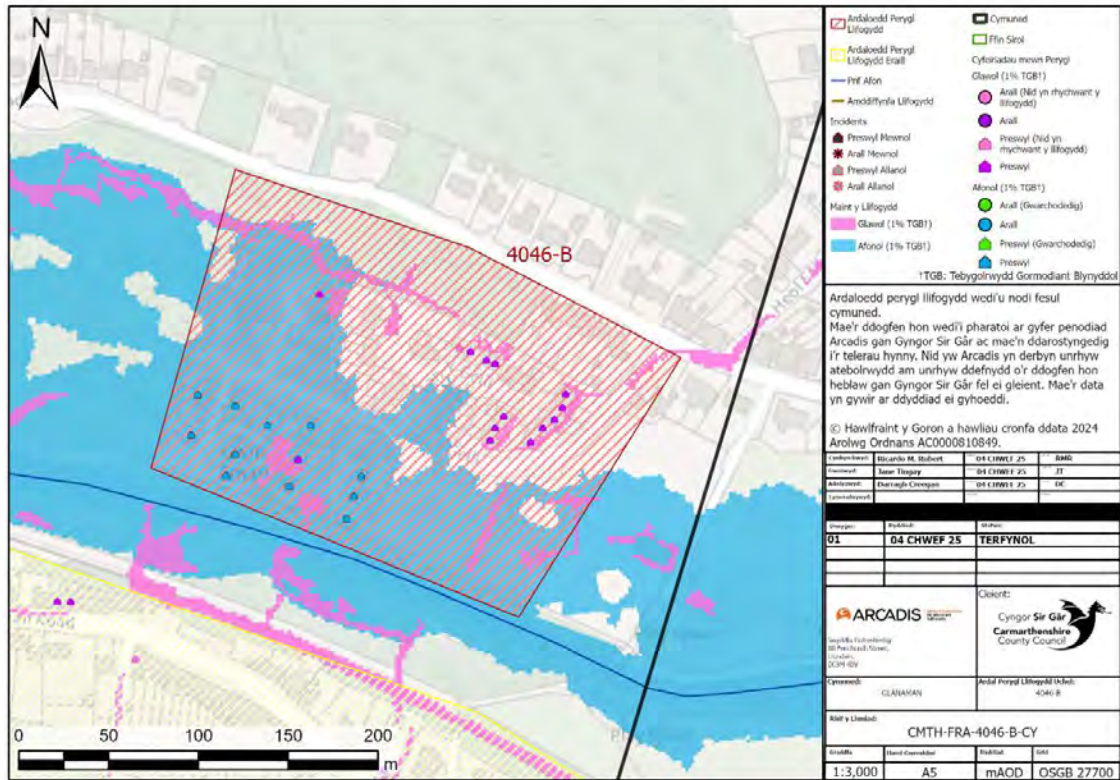
6.4.5.2 4046-B Tan y Gelli_SA18

Disgrifiad o'r Ardal

Ardal preswyl trefol i raddau helaeth yn Nhan y Gelli ar lan ogleddol Afon Aman yng Nglanaman yw Ardal 4046-B (Ffigur 6-10). Daw'r perygl llifogydd i'r ardal hon o gwrs dŵr Afon Aman sy'n ffurfio ffin ddeheuol yr ardal, ac mae eiddo i'r gogledd mewn perygl o gwrs dŵr cyffredin di-enw â chwlfert o dan y briffordd.

Gwaith Amddiffyn rhag Llifogydd

Nid oes unrhyw waith ar y gweill ar hyn o bryd.



Ffigur 6-1010 Ardal Risg Llifogydd 4046-B

Drafft ar gyfer ymgyny

Tabl 6-21 Crynodeb o Ardaloedd Risg Llifogydd Glanaman

Ardal Risg Llifogydd	Gwybodaeth Amddiffynfeydd Llifogydd ac Asedau	am rhag	Cyfeiriadau mewn Perygl	Derbynyddion Allweddol	Digwyddiadau Llifogydd Hanesyddol	Partneriaid FRM Allweddol	Ymgysylltu â'r Gymuned
4046-A	<ul style="list-style-type: none"> Gwael 		<ul style="list-style-type: none"> Afonol: 15 Glawog: 139 	<ul style="list-style-type: none"> Prif Ffordd (A474) Rheilffordd Llwybr Beicio Dyffryn Aman Canolfan Gymunedol Cwmaman Parc Gelli Werdd Gorsaf Betrol Swyddfa Bost y Garnant 	<ul style="list-style-type: none"> Oes, rhai llai, sy'n gysylltiedig ag asedau 	<ul style="list-style-type: none"> CNC Llywodraeth Cymru DCWW Awdurdod Priffyrdd 	<ul style="list-style-type: none"> Gweithredol
4046-A	<ul style="list-style-type: none"> Gwael 		<ul style="list-style-type: none"> Afonol: 12 Glawog: 14 	<ul style="list-style-type: none"> Anheddau/Ardal Breswyl 	<ul style="list-style-type: none"> Oes, rhai llai, sy'n gysylltiedig ag asedau 	<ul style="list-style-type: none"> Llywodraeth Cymru DCWW Awdurdod Priffyrdd 	<ul style="list-style-type: none"> Gweithredol

6.4.6 Camau Gweithredu a Nodiwyd

Ar ôl nodi'r ardaloedd risg llifogydd ledled cymuned Glanaman, datblygwyd rhestr o gamau gweithredu isod yn Tabl 6-22 i fynd i'r afael â pherygl llifogydd, gan ei reoli a'i leihau.

Tabl 6-22 Rhestr Hir o Gamau Gweithredu Posibl yng Nglanaman

Ardal	Camau Gweithredu Posibl	Math Weithred	Disgrifiad	Cwblhawyd / Tymor Byr / Canolig / Hirdymor	Amcangyfrif o'r costau
Y Gymuned Gyfan	Rheoli Chynnal Chadw Asedau	Atal	Teledu cylch cyfyng a datblygu gwybodaeth am asedau.	Canolig	££
	Rheoli Chynnal Chadw Asedau	Atal	Adolygu asedau FRM a datblygu rhaglen uwchraddio (os oes cyllid ar gael).	Canolig	£££
	Gweithio mewn Partneriaeth	Adolygu	Cefnogi CNC i reoli'r perygl yn Nhan y Gelli.	Canolig	£

Ardal	Camau Gweithredu Posibl	Math Weithred	Disgrifiad	Cwblhawyd / Tymor Byr / Canolig / Hirdymor	Amcangyfrif o'r costau
4046-A	Rheoli Llifogydd Naturiol	Atal	Gallai chwilio am gyfleoedd am dechnegau Rheoli Llifogydd Naturiol megis blocio argaeau sy'n gollwng/ceunentydd ar lethrau uchaf wanhau a lleihau llifoedd sy'n cyrraedd y dref.	Canolig	£££
	Peirianeg Caled	Diogelu	Cefnogi CNC pe byddai'n dewis ymchwilio i le am atebion peirianeg caled megis rhwystrau a waliau llifogydd drwy'r ardal drefol ger Afon Aman.	Hirdymor	£
	Rheoli Chynnal Chadw Asedau	Diogelu	Datblygu gwybodaeth am asedau CSC a chreu cynlluniau rheoli asedau ar gyfer asedau allweddol. Ymgymryd ag arolygiad a gwaith cynnal a chadw rheolaidd.	Ar y Gweill	£
	Cydnherthedd Gwrthsefyll Llifogydd Eiddo	Diogelu	Chwilio am gyfleoedd i rymuso preswylwyr i dderbyn cyfrifoldeb am eu perygl llifogydd eu hunain drwy archwilio mesurau Cydnherthedd Gwrthsefyll Llifogydd Eiddo.	Byr	£

Ardal	Camau Gweithredu Posibl	Math Weithred	Disgrifiad	Cwblhawyd / Tymor Byr / Canolig / Hirdymor	Amcangyfrif o'r costau
4046-B	Peirianeg Caled	Diogelu	Gallai cefnogi CNC mewn unrhyw werthusiad o atebion peirianeg caled megis rhwystrau a waliau llifogydd ger Afon Aman ddiogelu cymuned yma.	Hirdymor	£
	Cydnherthedd Gwrthsefyll Llifogydd Eiddo	Diogelu	Chwilio am gyfleoedd i rymuso preswylwyr i dderbyn cyfrifoldeb am eu perygl llifogydd eu hunain drwy archwilio mesurau Cydnherthedd Gwrthsefyll Llifogydd Eiddo.	Canolig	£

6.5 Llandybïe—4019

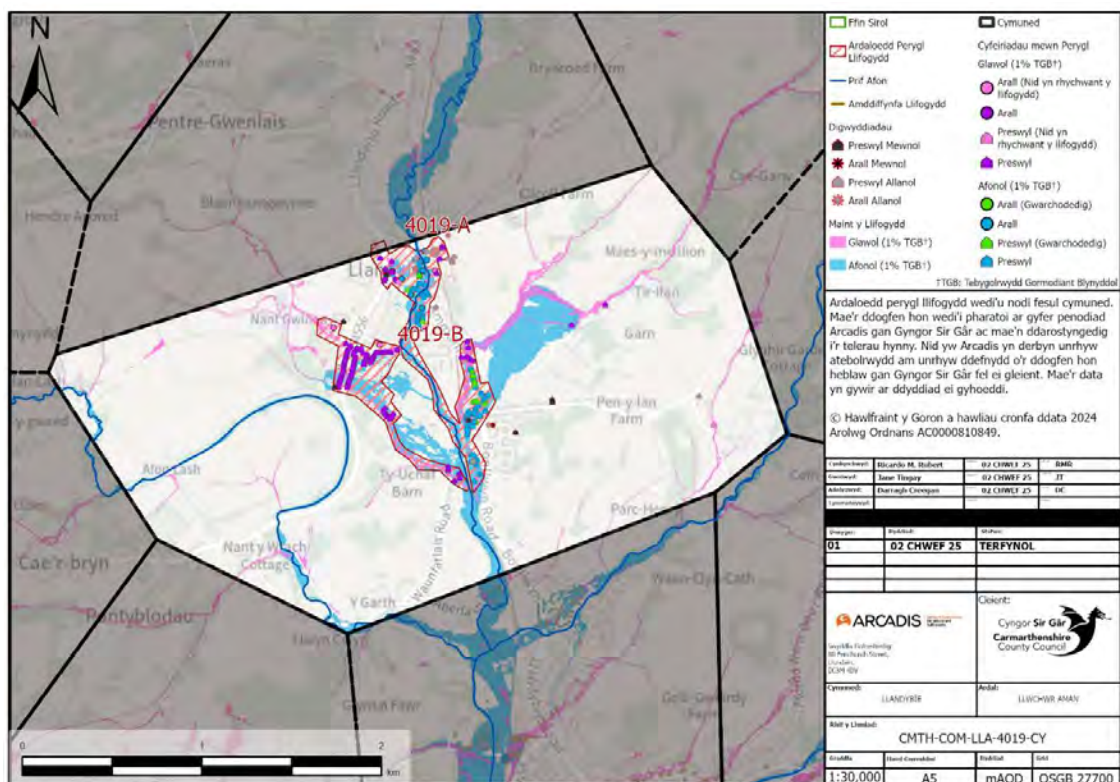
6.5.1 Disgrifiad o'r Ardal Gymunedol

Pentref a chymuned a leolir yn ABA Llŵchwr Aman yn ne-ddwyrain Sir Gaerfyrddin yw Llandybïe (Ffigur 6-11). Yn 2021, oddeutu 11,706 o bobl oedd cyfanswm poblogaeth Llandybïe²⁰.

Afon Marlas (prif afon) ac Afon Lash (prif afon) yw'r prif nodweddion hydrolegol. Hefyd, mae sawl cwrs dŵr cyffredin sy'n llifo drwy'r ardal gymunedol o'r Mynydd Du i'r dwyrain a thir uwch i'r gorllewin a'r gogledd. Mae 1 o bob 42 o bobl mewn perygl o lifogydd afonol ac mae 1 o bob 38 o bobl mewn perygl o lifogydd glawog yn Llandybïe.

Mae'r ardal yn gymysgedd o fannau preswyl a gwledig. Mae'r A483 (cefnffordd) a'r B4556 yn rhedeg drwy'r ardal gymunedol. Lleolir gorsaf reilffordd Llandybïe a'r rheilffordd gysylltiedig yn yr ardal gymunedol. Mae nifer o adeiladau rhestredig yn yr ardal gymunedol.

²⁰ [Llandybïe \(Community, United Kingdom\)—Population Statistics, Charts, Map and Location \(citypopulation.de\)](https://citypopulation.de)



Ffigur 6-1111 Ardal Gymunedol Llandybïe

6.5.2 Digwyddiadau Llifogydd Hanesyddol

Dengys Tabl 6-23. mai dim ond 28 yw nifer y digwyddiadau llifogydd yn Llandybïe a adroddwyd i dîm FRM CSC rhwng 2018 a 2024. Mae hyn yn is na'r cyfartaledd o ran adrodd, o'i gymharu â'r 27 o feysydd risg uchel, blaenoriaeth uchel, eraill. Mae DCWW a CNC ill dau wedi cadarnhau yr adroddwyd 3 digwyddiad llifogydd iddynt yn ystod yr un cyfnod.

Tabl 6-23 Digwyddiadau Llifogydd Hanesyddol yn Llandybïe

Math o Ddigwyddiad	Nifer yr Achlysuron	Digwyddiadau a adroddwyd i sefydliadau partner
Amhreswyl Allanol	6	-
Preswyl Allanol	12	6
Amhreswyl Mewnol	0	-
Preswyl Mewnol	10	-

6.5.3 Perygl Llifogydd mewn Ardal Gymunedol

Cyflwynir data sy'n ymwneud â nifer yr eiddo sydd mewn perygl o lifogydd afonol neu lawog ledled ardal gymunedol Llandybïe isod yn Tabl 6-24. Gan fod y risg o lifogydd glawog ac afonol i eiddo yn uchel, bydd CSC a CNC yn mynd i'r afael â'r gwaith o liniaru perygl llifogydd ar y cyd.

Tabl 6-24 Cyfanswm y Cyfeiriadau sydd mewn Perygl o Lifogydd Glawog ac Afonol yn Llandybïe

Math o Lifogydd	Nifer yr Eiddo sydd mewn Perygl
Llifogydd Glawog	129
Llifogydd Afonol	110

Dangosir bod rhannau o Church Street, Ffordd Campbell, Heol Fawr, Heol Rhydaman a Rawlings Road mewn perygl o lifogydd prif afon. Mae canol Pentref Llandybïe ar y groesffordd yn fan isel ac mae mewn perygl o lifogydd glawog ac afonol. Daw'r risg glawog mwyaf (cwrs dŵr cyffredin) o Nant Gwinau ac eiddo o amgylch Blaenau Road, Woodfield Road, Caercoed a Heol Marlais sydd â'r perygl mwyaf. Cyflwyna Tabl 6-25 nifer y derbynyddion sy'n bresennol yn Llandybïe sydd mewn perygl o lifogydd.

Tabl 6-25 Derbynyddion yn Llandybïe

Derbynydd	Perygl Afonol	Perygl Glawog
Hyd y Ffyrdd (km)	1920	906
Hyd y Rheilffyrdd (km)	6	377
Amgylcheddol (n)	0	2
Tir Amaethyddol (m ²)	232572	99764
Eiddo Preswyl	85	113
Eiddo Amhreswyl	5	3
Gwasanaethau Allweddol (n)	1	0
Safleoedd Ychwanegol SFCA	Maes chwaraeon Llandybïe	
Dyraniad Preswyl	1	0
Adeiladau Rhestredig (n)		9*

**Mae'r cyfrif yma yn archwilio nifer yr adeiladau rhestredig sy'n bresennol ledled yr ardal gymunedol y nodwyd eu bod yn ardal risg uchel. Nid yw'r cyfrif yn awgrymu bod cyfanswm yr adeiladau mewn perygl o lifogydd afonol a llifogydd glawog—ond yn hytrach eu bod mewn perygl cyffredinol o lifogydd.*

6.5.4 Gwaith FRM yn yr ardal ers FRMP-1

Nid oes unrhyw waith FRM a wnaed yn Llandybïe ers FRMP-1.

6.5.5 Ardaloedd Risg Llifogydd

Gan na ellir cymhwyso camau gweithredu unigol i fynd i'r afael â'r perygl llifogydd ledled cymuned Llandybïe yn gyffredinol, crëwyd dwy ardal ar sail eu hardaloedd risg llifogydd a dalgylchoedd. Ceir gwybodaeth mwy penodol am y perygl llifogydd yn yr ardaloedd hyn yn Tabl 6-26.

6.5.5.1 4019-A Canol Llandybïe a Nant Gwyddfán

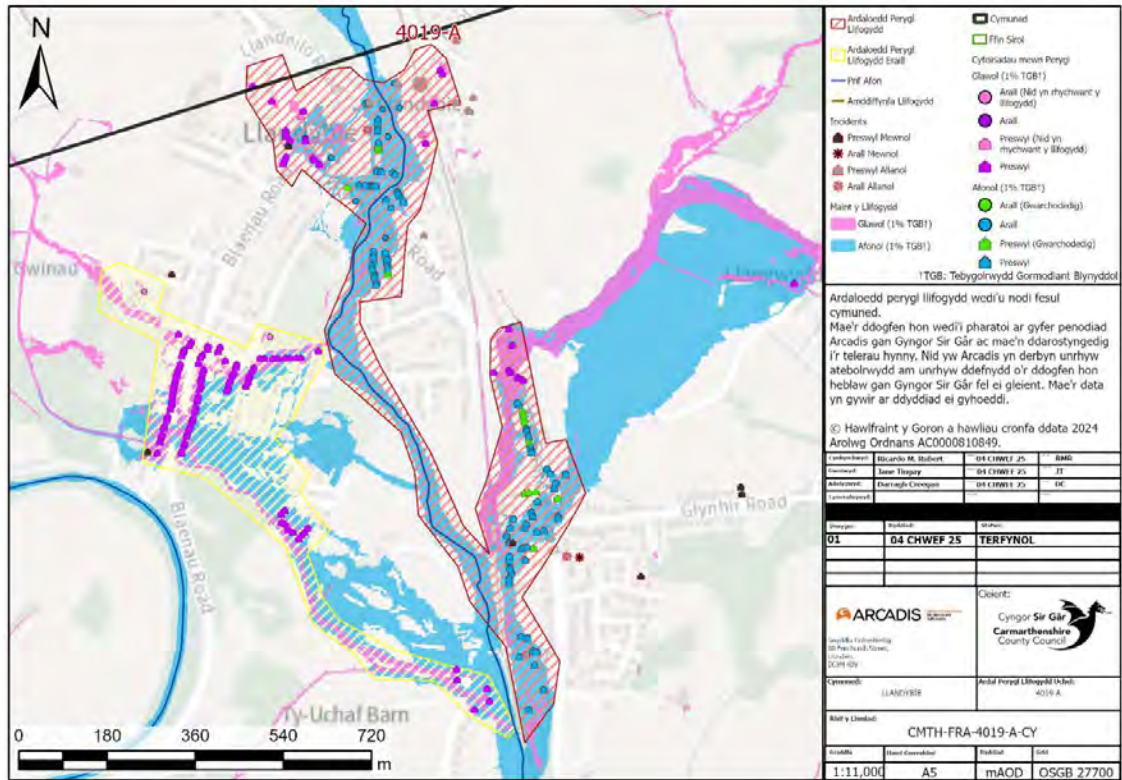
Disgrifiad o'r Ardal

Mae Ardal 4019-A (Ffigur 6-12) yn cynnwys dwy ardal llifogydd gwahanol. Ardal preswyl trefol tuag at ganol Llandybïe yw'r rhan ogleddol. Mae Afon Marlas (prif afon) yn llifo drwy ganol yr ardal ac mae'r perygl llifogydd afonol yn gysylltiedig â sianel y cwrs dŵr. Dylai CNC arwain y gwaith o reoli'r risg hon.

Ymhellach i'r de, mae dwy gangen Nant Gwyddfán yn llifo oddi ar lethrau gorllewinol y Mynydd Du ac o dan Heol Rhydaman a'r rheilffordd cyn cwrdd ag Afon Marlais. CSC fydd yn arwain y gwaith o reoli perygl llifogydd yn yr ardal hon.

Gwaith Amddiffyn rhag Llifogydd

Cyflwynwyd cais blaenorol i Lywodraeth Cymru am gyllid ar gyfer gwaith amddiffyn rhag llifogydd, ond nid oedd yn llwyddiannus. Nid oes unrhyw waith arall ar y gweill ar hyn o bryd.



Ffigur 6-1212 Ardal Risg Llifogydd 4019-A

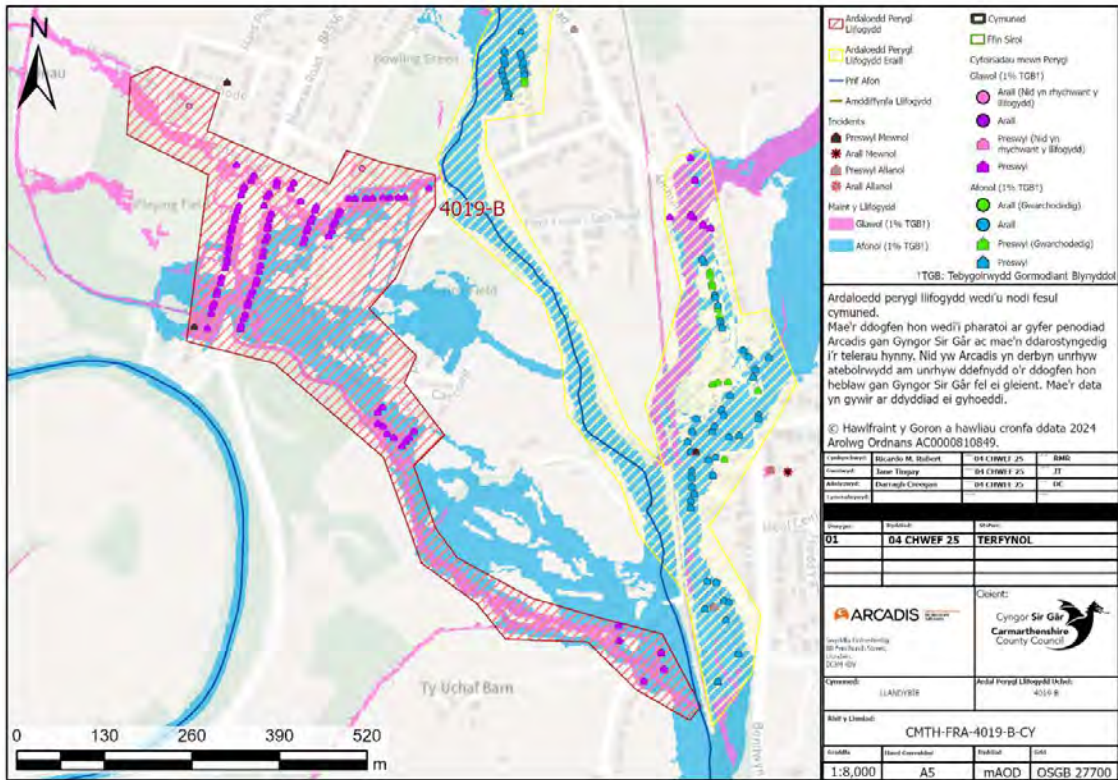
6.5.5.2 4019-B Woodfield Road

Disgrifiad o'r Ardal

Ardal preswyl trefol i'r gorllewin o Landybïe yw Ardal 4019-B, ardal Woodfield Road, (Ffigur 6-13). Mae Nant Gwinau, cwrs dŵr cyffredin, yn llifo i'r de a'r gorllewin o'r ardal ac er nas deallir yn llawn eto, credir bod cysylltiad agos rhwng y perygl llifogydd glawog a'r nodwedd honno.

Gwaith Amddiffyn rhag Llifogydd

Cyflwynwyd cais blaenorol am gyllid ar gyfer gwaith amddiffyn rhag llifogydd ond nid oedd yn llwyddiannus. Nid oes unrhyw waith arall ar y gweill ar hyn o bryd.



Ffigur 6-1313 Ardal Risg Llifogydd 4019-B

Drafft ar gyfer ymgyny

Tabl 6-26 Crynodeb o Ardaloedd Risg Llifogydd Llandybïe

Ardal Risg Llifogydd	Gwybodaeth Amddiffynfeydd Llifogydd ac Asedau	am rhag	Cyfeiriadau mewn Perygl	Derbynyddion Allweddol	Digwyddiadau Llifogydd Hanesyddol	Partneriaid Allweddol	FRM	Ymgysylltu â'r Gymuned
4019-A	<ul style="list-style-type: none"> Gwael 		<ul style="list-style-type: none"> Afonol: 108 Glawog: 31 	<ul style="list-style-type: none"> Gorsaf Drenau Llandybïe Prif Ffordd (A483) Clwb Cymdeithasol Llandybïe 	<ul style="list-style-type: none"> Ni ddarparwyd gwybodaeth 	<ul style="list-style-type: none"> Ni ddarparwyd gwybodaeth 		<ul style="list-style-type: none"> Dymunol (tymor canolig)
4019-B	<ul style="list-style-type: none"> Gwael 		<ul style="list-style-type: none"> Afonol: 2 Glawog: 95 	<ul style="list-style-type: none"> Cartref Preswyl Glanmarlais Maes Chwaraeon Llandybïe Ffyrdd (B4556) 	<ul style="list-style-type: none"> Ni ddarparwyd gwybodaeth 	<ul style="list-style-type: none"> DCWW/Priffyrdd CSC 		<ul style="list-style-type: none"> Dymunol (tymor canolig)

6.5.6 Camau Gweithredu a Nodiwyd

Ar ôl nodi'r ardaloedd risg llifogydd ledled cymuned Llandybïe, datblygwyd rhestr o gamau gweithredu isod yn Tabl 6-27 i fynd i'r afael â pherygl llifogydd, gan ei reoli a'i leihau.

Tabl 6-27 Rhestr Hir o Gamau Gweithredu Posibl yn Llandybïe

Ardal	Camau Gweithredu Posibl	Math Weithred	Disgrifiad	Cwblhawyd / Tymor Byr / Canolig / Hirdymor	Amcangyfrif o'r Costau
4019-A	Rheoli Llifogydd Naturiol	Atal	Gallai technegau Rheoli Llifogydd Naturiol yn y dalgylch uchaf leihau llifoedd brig a lleihau pwysau i lawr yr afon. Gallai ailgysylltu coetiroedd gwlyb/gorlifdir i fyny'r afon o'r strwythur rheilffordd ddarparu storfa. Gallai ymyriadau ar gyrsiau dŵr cyffredin o fewn ffin y gymuned ddarparu budd o ran arafu'r llif.	Canolig	£££
	Peirianeg Caled	Diogelu	Cefnogi CNC pe byddai'n ymchwilio i ddichonoldeb atebion peirianeg caled megis waliau neu argloddiau i liniaru'r perygl o Afon Marlas. Gallai creu storfa llifogydd i fyny'r afon o'r dref/strwythur rheilffordd leihau llifoedd brig drwy'r dref.	Hirdymor	££££
	Mapio a Modelu Llifogydd yn Well	Adolygu	Gallai modelu hydrolog ac astudiaeth fapio wella dealltwriaeth o berygl llifogydd yn yr ardal hon a'r modd y mae gwahanol ffynonellau perygl llifogydd yn rhyngweithio.	Canolig	££

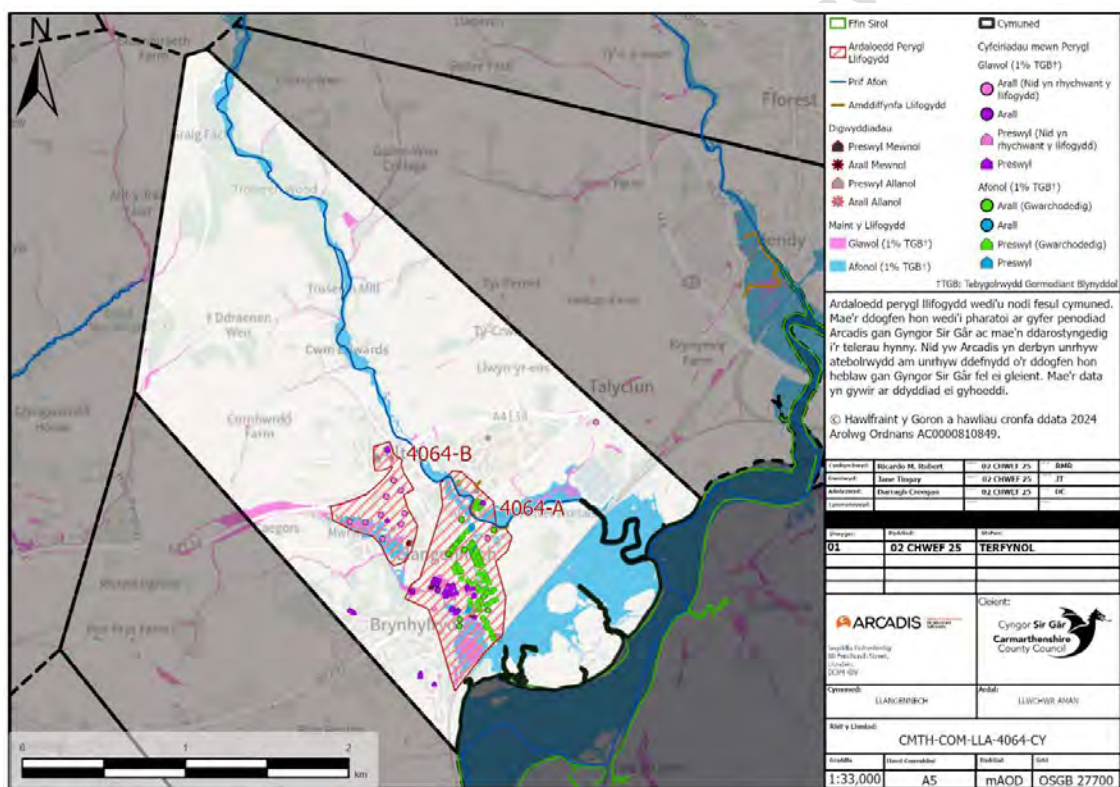
Ardal	Camau Gweithredu Posibl	Math Weithred	Disgrifiad	Cwblhawyd / Tymor Byr / Canolig / Hirdymor	Amcangyfrif o'r Costau
	Cydnherthedd Gwrthsefyll Llifogydd Eiddo	Diogelu	Grymuso preswylwyr i dderbyn cyfrifoldeb am eu perygl llifogydd eu hunain drwy archwilio mesurau Cydnherthedd Gwrthsefyll Llifogydd Eiddo.	Canolig	£
4019-B	Rheoli Llifogydd Naturiol	Atal	Gallai technegau Rheoli Llifogydd Naturiol ar gwrs dŵr cyffredin i fyny'r afon i'r dref ddarparu gwanhad ac atal llifogydd i lawr yr afon.	Canolig	£££
	Ôl-osod SDCau	Diogelu	Gallai ôl-osod SDCau mewn ardal drefol ddarparu gwanhad er mwyn lleihau effaith y perygl o lifogydd dŵr wyneb.	Canolig	£££
	Mapio Modelu Llifogydd Well	Adolygu	Gallai modelu hydrologig ac astudiaeth fapio wella dealltwriaeth o berygl llifogydd yn yr ardal hon a'r modd y mae gwahanol ffynonellau perygl llifogydd yn rhyngweithio.	Canolig	££
	Rheoli Chynnal Chadw Asedau	Atal	Ymchwiliad i briffyrdd CSC ac asedau DCWW mewn ardal drefol er mwyn penderfynu a ellid gwneud gwelliannau. Cynlluniau rheoli asedau ar gyfer asedau allweddol er mwyn rhoi trefniadau cynnal a chadw ar waith.	Canolig	£

Ardal	Camau Gweithredu Posibl	Math o Weithred	Disgrifiad	Cwblhawyd / Tymor Byr / Canolig / Hirdymor	Amcangyfrif o'r Costau
	Cydnheredd Gwrthsefyll Llifogydd Eiddo	Diogelu	Grymuso preswylwyr i dderbyn cyfrifoldeb am eu perygl llifogydd eu hunain drwy archwilio mesurau Cydnheredd Gwrthsefyll Llifogydd Eiddo.	Byr	£

6.6 Llangennech—4064

6.6.1 Disgrifiad o'r Ardal Gymunedol

Pentref a chymuned a leolir yn ABA Lluchwr Aman yn ne Sir Gaerfyrddin yw Llangennech (Ffigur 6-14). Yn 2021, oddeutu 5,437 o bobl oedd cyfanswm poblogaeth Llangennech²¹. Mae Afon Morlais (prif afon) a sawl cwrs dŵr cyffredin sy'n llifo drwy'r ardal gymunedol. Mae'r ardal yn ffinio Afon Lluchwr i'r dwyrain. Mae oddeutu 1 o bob 15 o bobl mewn perygl o lifogydd afonol a glawog. Mae'r ardal yn gymysgedd o fannau preswyl a gwledig ond gydag ardaloedd masnachol a diwydiannol allweddol o ystyried ei bod yn agos at yr M4 drwy'r A4138. Mae gorsaf reilffordd Llangennech a'r rheilffordd gysylltiedig hefyd yn seilwaith allweddol ar gyfer cludo teithwyr a nwyddau yn yr ardal gymunedol.



Ffigur 6-1414 Ardal Gymunedol Llangennech

²¹ [Llangennech \(Community, United Kingdom\)—Population Statistics, Charts, Map and Location \(citypopulation.de\)](https://citypopulation.de)

6.6.2 Digwyddiadau Llifogydd Hanesyddol

Mae hanes o lifogydd glawog ac afonol yn Llangennch ac mae Nant Mwrwg yn ffynhonnell aml o ddigwyddiadau llifogydd. Yn fwy diweddar, yn 2010, bu llifogydd glawog sylweddol ledled yr ardal leol, gan gynnwys Llangennech. Yn 2011, achosodd rhwystr yng nghwlfert rheilffordd Mwrwg lifogydd i eiddo yn Heol yr Orsaf. Mae hanes o lifogydd yn Stryd y Bont hefyd.

Er gwaethaf yr hanes o lifogydd, a'r nifer uchel o eiddo sydd mewn perygl, dengys Tabl 6-28 fod nifer y digwyddiadau llifogydd a adroddir yn is na'r cyfartaledd o'u cymharu â'r ardaloedd risg uchel, blaenoriaeth uchel eraill. Rhwng 2018 a 2024, dim ond 16 o ddigwyddiadau perygl llifogydd a adroddwyd i dîm FRM CSC. Mae DCWW wedi cofnodi 3 digwyddiad llifogydd yn ystod yr un cyfnod, mae'r Awdurdod Prifffyrdd wedi cofnodi un digwyddiad llifogydd, ac adroddwyd 4 digwyddiad i CNC.

Tabl 6-28 Digwyddiadau Llifogydd Hanesyddol yn Llangennech

Math o Ddigwyddiad	Nifer yr Achlysuron	Digwyddiadau Llifogydd a adroddwyd i sefydliadau partner
Amhreswyl Allanol	2	1
Preswyl Allanol	8	7
Amhreswyl Mewnol	1	-
Preswyl Mewnol	5	-

6.6.3 Perygl Llifogydd mewn Ardal Gymunedol

Cyflwynir data sy'n ymwneud â nifer yr eiddo sydd mewn perygl o lifogydd afonol neu lawog ledled ardal gymunedol Llangennech isod yn Tabl 6-29. Gan fod eiddo ledled Llangennech mewn mwy o berygl o lifogydd afonol na llifogydd glawog, dylai'r gwaith lliniaru perygl llifogydd gael ei sbarduno gan gamau gweithredu a mentrau dan arweiniad CNC.

Tabl 6-29 Cyfanswm y Cyfeiriadau sydd mewn Perygl o Lifogydd Glawog ac Afonol yn Llangennech

Math o Lifogydd	Nifer yr Eiddo sydd mewn Perygl
Llifogydd Glawog	67
Llifogydd Afonol	101

Gellir rhannu'r derbynyddion yn Llangennech yn ardaloedd perygl afonol ar hyd Afon Morlais gan gynnwys Parc Diwydiannol Llanelli, rhannau o Heol Pontarddulais, Parc Diwydiannol Riverside, Heol Maes a Heol yr Orsaf. I'r gorllewin o'r dref, mae gennym

risg glawog sy'n gysylltiedig â chwrs dŵr cyffredin, Nant Mwrwg. Mae hyn yn risg i rannau o Barc Busnes y Strade, Heol Mwrwg, Bridge Street, Estuary Park a Heol yr Orsaf. Dangosir bod Gorsaf Reilffordd Llangennech a ffyrdd gan gynnwys Bridge Street mewn perygl o lifogydd afonol a glawog. Dangosir hefyd fod rhannau o'r A4138 mewn perygl o lifogydd glawog yn y gymuned hon. Cyflwyna Tabl 6-30 nifer y derbynyddion sy'n bresennol yn Llangennech sydd mewn perygl o lifogydd.

Tabl 6-30 Derbynyddion yn Llangennech

Derbynydd	Perygl Afonol	Perygl Glawog
Hyd y Ffyrdd (km)	2509	1533
Hyd y Rheilffyrdd (km)	1025	0
Amgylcheddol (n)	2	2
Tir Amaethyddol (m ²)	781364	70612
Eiddo Preswyl	92	54
Eiddo Amhreswyl	9	13
Gwasanaethau Allweddol (n)	2	1
Safleoedd SFCA	2	2
Ychwanegol		
Dyraniad Preswyl	0	3
Adeiladau Rhestredig (n)		4*

*Mae'r cyfrif yma yn archwilio nifer yr adeiladau rhestredig sy'n bresennol ledled yr ardal gymunedol y nodwyd eu bod yn ardal risg uchel. Nid yw'r cyfrif yn awgrymu bod cyfanswm yr adeiladau mewn perygl o lifogydd afonol a llifogydd glawog—ond yn hytrach eu bod mewn perygl cyffredinol o lifogydd.

6.6.4 Gwaith FRM yn yr ardal ers FRMP-1

Cyflwynir gwaith FRM a wnaed yn Llangennech ers FRMP-1 isod yn Tabl 6-31.

Tabl 6-31 Gwaith FRM a wnaed yn Llangennech ers FRMP-1 CSC.

Ardal Benodol (Ardal Uned Bolisi)	Camau Gweithredu FRM (FRMP-1)	Cynnydd
Llangennech	Bydd cwlwert ffordd osgoi Heol Mwrwg yn cael ei arolygu â theledu cylch cyfyng a chynhelir gwaith cynnal a chadw ac atgyweirio yn unol â hynny.	Cwblhawyd

Tabl 6-32 Crynodeb o Ardaloedd Risg Llifogydd Llangennech

Ardal Risg Llifogydd	Gwybodaeth Amddiffynfeydd Llifogydd ac Asedau am rhag	Cyfeiriadau mewn Perygl	Derbynyddion Allweddol	Digwyddiadau Llifogydd Hanesyddol	Partneriaid Allweddol FRM	Ymgysylltu â'r Gymuned
4064-A	<ul style="list-style-type: none"> Ni ddarparwyd gwybodaeth 	<p>Afonol: 165 Glawog: 60</p>	<ul style="list-style-type: none"> Cae Criced Llangennech Prif Lwybr Llanelli Ffyrdd (B4297) Eglwys Plwyf Llangennech a Salem Eglwys y Bedyddwyr Canolfan Gymunedol Llangennech Cartref Nyrsio Llandaff House Parc Diwydiannol Riverside 	<ul style="list-style-type: none"> Oes, yn hanesyddol ond dim byd yn ddiweddar 	<ul style="list-style-type: none"> Regen CNC Tirfeddianwyr Lleol Llywodraeth Cymru DCWW 	<ul style="list-style-type: none"> Gwnaed

6.6.6 Camau Gweithredu a Nodiwyd

Ar ôl nodi'r ardaloedd risg llifogydd ledled cymuned Llangennech, datblygwyd rhestr o gamau gweithredu isod yn Tabl 6-33 i fynd i'r afael â pherygl llifogydd, gan ei reoli a'i leihau.

Tabl 6-33 Rhestr Hir o Gamau Gweithredu Posibl yn Llangennech

Ardal	Camau Posibl	Gweithredu	Math Weithred	Disgrifiad	Cwblhawyd / Tymor Byr / Canolig / Hirdymor	Amcangyfrif o'r costau
4064-A	Rheoli a Chynnal a Chadw Asedau		Atal	Gweithredu'r cam adeiladu a'r RFR sy'n gysylltiedig â'r gwaith gwerthuso llifogydd a datblygu achos busnes yn ystod y 4 blynedd ddiwethaf.	Byr	£££
	Gweithio Partneriaeth	mewn	Adolygu	Cefnogi CNC mewn unrhyw waith y gallai ei wneud i reoli'r perygl llifogydd o Afon Morlais.	Hirdymor	£££
	Rheoli a Chynnal a Chadw Asedau		Atal	Cynlluniau rheoli asedau ar gyfer asedau allweddol er mwyn rhoi trefniadau cynnal a chadw ar waith.	Canolig	£
	Cydnherthedd Gwrthsefyll Llifogydd Eiddo		Diogelu	Grymuso preswylwyr i dderbyn cyfrifoldeb am eu perygl llifogydd eu hunain drwy archwilio mesurau Cydnherthedd Gwrthsefyll Llifogydd Eiddo.	Byr	£

7 Ardal Basn Afon Tywi Isaf

7.1 Abergwili—4038

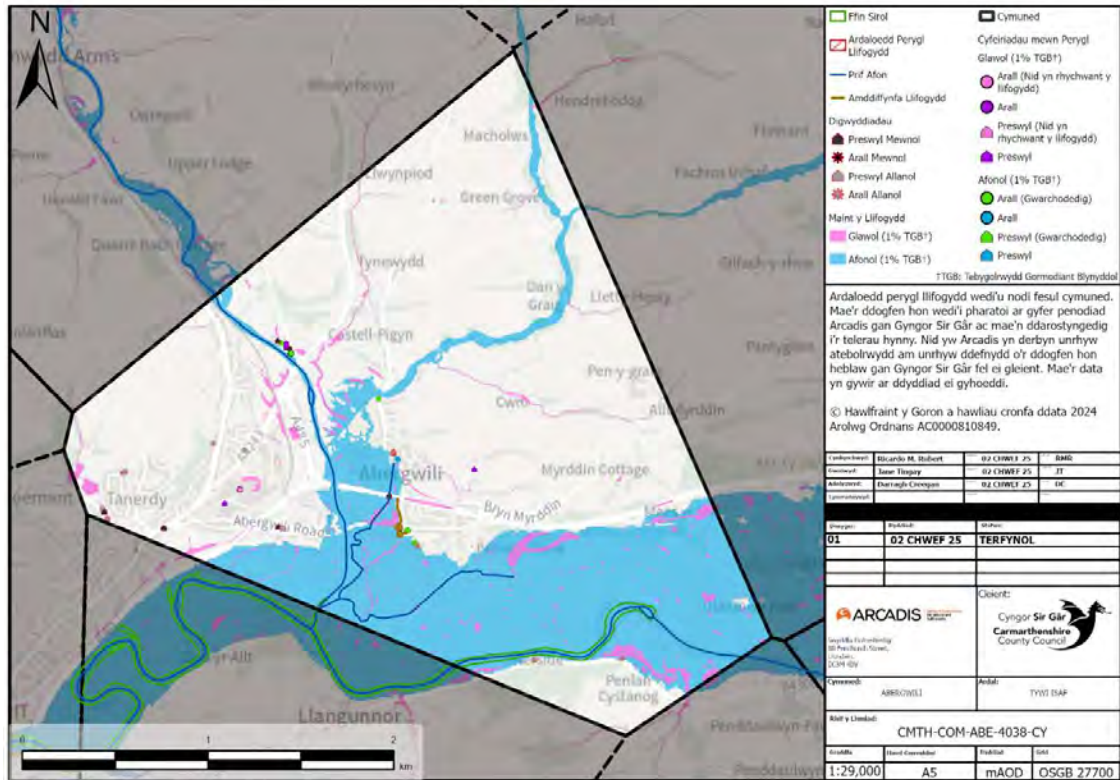
7.1.1 Disgrifiad o'r Ardal Gymunedol

Pentref a leolir y tu allan i Gaerfyrddin ar lan ogleddol Afon Tywi ac wrth aber Afon Gwili yw Abergwili (Ffigur 7-1). Yn 2021, 1,564 oedd cyfanswm poblogaeth Abergwili²².

Mae'r prif afonydd yn Abergwili yn cynnwys Afon Tywi, Nant Bwlch, Afon Gwili a Melin ddwyreiniol Abergwili. Mae cronfeydd dŵr Cwmoernant yng ngorllewin pellaf yr ardal. Maent yn cynnwys dwy gronfa dŵr rhaeadrol, sy'n llifo i lawr Reservoir Road â chwlfert cyn gollwng i orlifdir Afon Tywi. Mae capasiti y gronfa ddŵr yn llai na 10,000m³ a dylid ei thynnu oddi ar gofrestr cronfeydd dŵr CNC oherwydd ei risg isel.

Mae 1 o bob 87 o bobl mewn perygl o lifogydd afonol ac mae 1 o bob 51 o bobl mewn perygl o lifogydd glawog yn Abergwili. Mae Abergwili yn wledig i raddau helaeth, a lleolir trefoli ym mhentref Abergwili sydd hefyd yn gartref i Amgueddfa Caerfyrddin, Swyddfa Esgobaeth yr Eglwys Cymru a dechrau llwybr beicio dyffryn Tywi. Mae cefnffordd yr A40 yn rhedeg drwy bentref Abergwili i gyfeiriad y dwyrain a'r gorllewin.

²² [Abergwili \(Community, United Kingdom\)—Population Statistics, Charts, Map and Location \(citypopulation.de\)](https://citypopulation.de)



Ffigur 7-1 Ardal Gymunedol Abergwili

7.1.2 Digwyddiadau Llifogydd Hanesyddol

Bu llifogydd sylweddol yn Abergwili yn hanesyddol, yn enwedig ym 1987 a 2000. Yn fwy diweddar, bu llifogydd ar Reservoir Road pan gwmpodd rhan breifat o gwrs dŵr â chwlwert, gan rwystro llifoedd. Dengys Tabl 7-1 mai nifer y digwyddiadau llifogydd a adroddwyd, yn Abergwili, a'r hyn a adroddwyd i dîm FRM CSC rhwng 2018 a 2024, yw 37. Dyma nifer cyfartalog y digwyddiadau llifogydd a adroddwyd o'u cymharu â'r 27 o ardaloedd risg uchel, blaenoriaeth uchel eraill. O ystyried y risgiau o'r prif afonydd, byddem yn disgwyl i CNC ymdrin â'r mwyafrif o'r digwyddiadau llifogydd a adroddir, ond mae wedi dweud mai dim ond 4 digwyddiad sydd wedi eu hadrodd iddo.

Tabl 7-1 Digwyddiadau Llifogydd Hanesyddol yn Abergwili

Math o Ddigwyddiad	Nifer yr Achlysuron	Digwyddiadau Llifogydd a adroddwyd i sefydliadau partner
Amhreswyl Allanol	2	-
Preswyl Allanol	17	4

Amhreswyl Mewnol	4	-
Preswyl Mewnol	14	-

7.1.3 Perygl Llifogydd mewn Ardal Gymunedol

Mae amddiffynfeydd rhag llifogydd CNC yn bresennol yn Abergwili, sy'n amddiffyn y rhan fwyaf o'r pentref rhag llifogydd. Mae perygl o hyd i nifer bach o anheddau y tu allan i'r amddiffynfeydd hyn. Cyflwynir data sy'n ymwneud â nifer yr eiddo sydd mewn perygl o lifogydd afonol neu lawog ledled ardal gymunedol Abergwili isod yn Tabl 7-2. Lleolir 12 o'r cyfeiriadau sydd mewn perygl o lifogydd glawog ger Ysbyty Cyffredinol Glangwili. Gan fod eiddo y tu allan i amddiffynfeydd CNC mewn perygl llawer mwy o lifogydd glawog, bydd y gwaith lliniaru perygl o lifogydd yn cael ei sbarduno gan gamau gweithredu a mentrau dan arweiniad CSC.

Tabl 7-2 Cyfanswm y Cyfeiriadau sydd mewn Perygl o Lifogydd Glawog ac Afonol yn Abergwili

Math o Lifogydd	Nifer yr Eiddo sydd mewn Perygl
Llifogydd Glawog	15
Llifogydd Afonol	5

Fel y nodir yn FRMP-1, dangosir bod Ysbyty Glangwili, ynghyd â mannau isel ynysig eraill, mewn perygl o lifogydd glawog. Dangosir bod rhannau bach o Heol Abergwili a Heol Castell Pigyn mewn perygl o lifogydd afonol. Cyflwynir Tabl 7-3 nifer y derbynyddion sy'n bresennol yn Abergwili sydd mewn perygl o lifogydd.

Tabl 7-3 Derbynyddion yn Abergwili

Derbynydd	Perygl Afonol	Perygl Glawog
Hyd y Ffyrdd (km)	1607	1419
Hyd y Rheilffyrdd (km)	0	59
Amgylcheddol (n)	3	5
Tir Amaethyddol (m ²)	1928136	146040
Eiddo Preswyl	5	5
Eiddo Amhreswyl	0	0
Gwasanaethau Allweddol (n)	0	0
Dyraniad Preswyl	0	1
Adeiladau Rhestredig (n)		7*

*Mae'r cyfrif yma yn archwilio nifer yr adeiladau rhestredig sy'n bresennol ledled yr ardal gymunedol y nodwyd eu bod yn ardal risg uchel. Nid yw'r cyfrif yn awgrymu bod cyfanswm yr adeiladau mewn perygl o lifogydd afonol a llifogydd glawog—ond yn hytrach eu bod mewn perygl cyffredinol o lifogydd.

7.1.4 Gwaith FRM yn yr ardal ers FRMP-1

Cyflwynir gwaith FRM a wnaed yn Abergwili ers FRMP-1 isod yn Tabl 7-4.

Tabl 7-4 Gwaith FRM a wnaed yn Abergwili ers FRMP-1 CSC.

Ardal (Ardal Bolisi)	Benodol Uned	Camau Gweithredu FRM (FRMP-1)	Cynnydd
Abergwili		Bydd CSC yn parhau i ymchwilio i ddigwyddiadau llifogydd ac yn cysylltu â CNC mewn cysylltiad â llifogydd y brif afon.	Ar y Gweill
Gwaith nad yw'n waith FRMP-1		Asesiad o'r risg a'r cyfeintiau yng nghronfa ddŵr Cwmoernant.	Cwblhawyd
		Uwchraddio sgrin brigau islaw Cronfa Ddŵr Cwmoernant.	Cwblhawyd
		Arolygiadau blynyddol a chynnal a chadw'r gronfa ddŵr, yn unol â gofynion y Ddeddf Cronfeydd Dŵr.	Ar y Gweill

7.1.5 Ardaloedd Risg Llifogydd

Er nad yw ardal risg llifogydd penodol wedi ei nodi ar gyfer cymuned Abergwili, cyflwynir gwybodaeth allweddol sy'n ymwneud â'r risg llifogydd ledled Abergwili yn Tabl 7-5 a dangosir y camau rheoli perygl o lifogydd tymor byr, canolig a hirdymor arfaethedig yn Tabl 7-6.

Tabl 7-5 Crynodeb o Wybodaeth Allweddol Abergwili

Ardal Risg Llifogydd	Gwybodaeth am Amddiffynfeydd rhag Llifogydd ac Asedau	Derbynyddion Allweddol	Digwyddiadau Llifogydd Hanesyddol	Partneriaid FRM Allweddol	Ymgysylltu â'r Gymuned
4038	<ul style="list-style-type: none"> Gwael, fodd bynnag, mae'r holl ffyrdd A wedi eu harolygu ac mae draeniau y 	<ul style="list-style-type: none"> Cefnffordd Amgueddfa Llwybr dyffryn Tywi Ysbyty Cyffredinol Glangwili 	<ul style="list-style-type: none"> Yn aml Pibell wedi torri neu ei rhwystro ar Reservoir Road yn 	<ul style="list-style-type: none"> Llywodraeth Cymru Cefnffordd CNC 	<ul style="list-style-type: none"> Uchelgeisio I—hirdymor

Ardal Risg Llifogydd	Gwybodaeth am Amddiffynfeydd rhag Llifogydd ac Asedau	Derbynyddion Allweddol	Digwyddiadau Llifogydd Hanesyddol	Partneriaid FRM Allweddol	Ymgysylltu â'r Gymuned
	gronfa ddŵr wedi eu harolygu	<ul style="list-style-type: none"> • Is-orsaf Abergwili Sawmill • Yr Eglwys yng Nghymru 	achosi llifogydd		

Drafft ar gyfer ymgynghoriad cyhoeddus

7.1.6 Camau Gweithredu a Nodiwyd

Ar ôl nodi'r ardaloedd risg llifogydd ledled cymuned Abergwili, datblygwyd rhestr o gamau gweithredu isod yn Tabl 7-6 i fynd i'r afael â pherygl llifogydd, gan ei reoli a'i leihau.

Tabl 7-6 Rhestr Hir o Gamau Gweithredu Posibl yn Abergwili

Ardal	Camau Gweithredu Posibl	Math Weithred	Disgrifiad	Cwblhawyd / Tymor Byr / Canolig / Hirdymor	Amcangyfrif o'r costau
4038	Rheoli a Chynnal a Chadw Asedau	Diogelu	Cefnogi CNC i reoli, arolygu a chynnal a chadw amddiffynfeydd rhag llifogydd (llifddor ac argloddiau) ger Lôn y Felin.	Byr	£
	Rheoli a Chynnal a Chadw Asedau	Diogelu	Rheoli, arolygu a chynnal a chadw'r gronfa ddŵr a'r cynllun.	Byr	£
	Ôl-osod SDCau	Atal	Ceisio cyfleoedd i ôl-osod SDCau ar draws ardaloedd caled yr ysbyty.	Canolig	£££

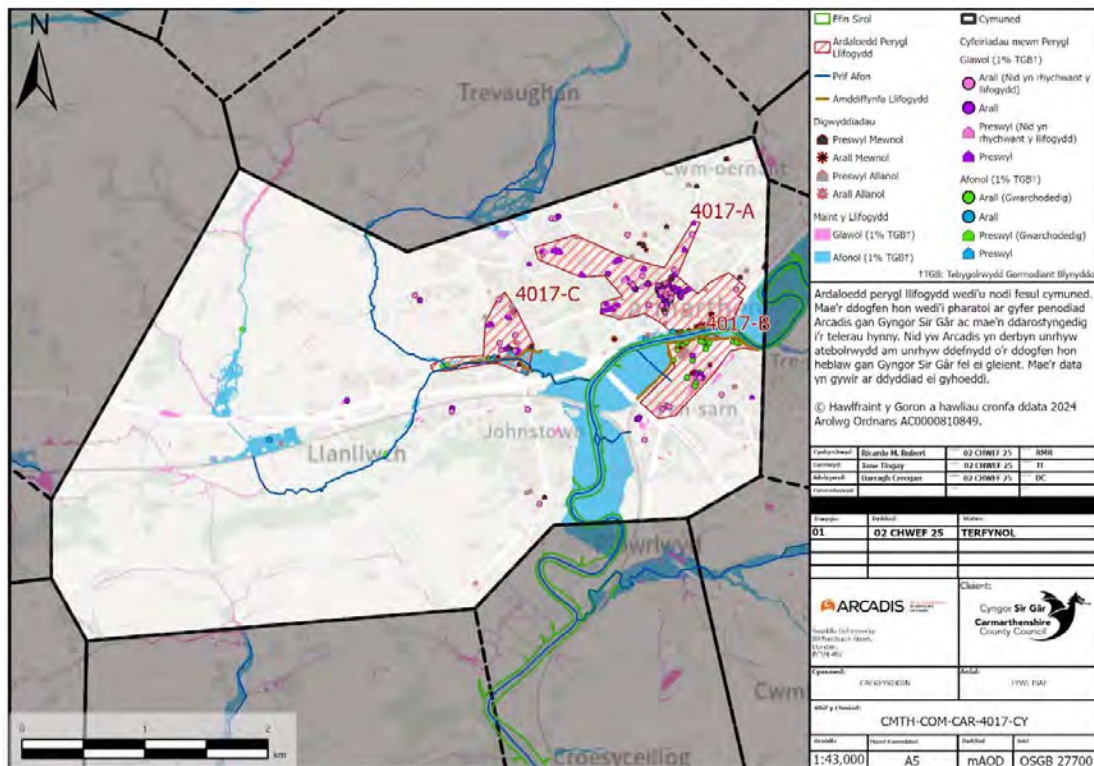
7.2 Caefyrddin—4017

7.2.1 Disgrifiad o'r Ardal Gymunedol

Tref a leolir yn ABA Tywi Isaf, yng nghanol Sir Gaerfyrddin, yw Caerfyrddin (Ffigur 7-2). Yn 2021, oddeutu 14,636 o bobl oedd cyfanswm poblogaeth Caerfyrddin.²³

Mae prif afonydd Caerfyrddin yn cynnwys Afon Tywi a Nant Tawlen. Mae Afon Tywi yn llifo drwy ran dde-ddwyreiniol Caerfyrddin, ac mae dalgylch Nant Tawlen ymhellach i'r gorllewin yn y gymuned. Mae 1 o bob 200 o bobl mewn perygl o lifogydd afonol ac mae 1 o bob 24 o bobl mewn perygl o lifogydd glawog yng Nghaerfyrddin.

Mae'r rhan fwyaf o ardal gymunedol Caerfyrddin yn drefol. Mae sawl ffordd A sy'n pasio drwy Gaerfyrddin, sef yr A40, yr A484 a'r A4242. Lleolir gorsaf reilffordd Caerfyrddin a'r rheilffordd gysylltiedig hefyd yn yr ardal gymunedol.



Ffigur 7-2 Ardal Gymunedol Caerfyrddin

²³ [Caerfyrddin \(Community, United Kingdom\)—Population Statistics, Charts, Map and Location \(citypopulation.de\)](https://citypopulation.de)

7.2.2 Digwyddiadau Llifogydd Hanesyddol

Mae hanes hir o lifogydd yng Nghaerfyrddin. Er bod amddiffynfeydd rhag llifogydd CNC yn amddiffyn ardaloedd preswyl a masnachol rhag llifogydd afonol, mae llifogydd glawog yn dal yn gyffredin ac mae'r llanw'n cau'r systemau draenio y tu ôl i'r amddiffynfeydd hyn. Yn fwyaf diweddar, yn 2018, gorlifodd amddiffynfeydd CNC ar Afon Tywi a gwelsom lifogydd sylweddol ym Mhen-sarn ac yn Nhre Ioan. Er bod Tre Ioan yn ardal fwy preswyl, masnachol yn bennaf yw'r rhan fwyaf o ardaloedd eraill sydd mewn perygl o lifogydd o Afon Tywi, ac adlewyrchir hyn yn yr ystadegau yn Tabl 7-7.

Tabl 7-7 Digwyddiadau Llifogydd Hanesyddol yng Nghaerfyrddin

Math o Ddigwyddiad	Nifer yr Achlysuron
Amhreswyl Allanol	10
Preswyl Allanol	38
Amhreswyl Mewnol	64
Preswyl Mewnol	47

7.2.3 Perygl Llifogydd mewn Ardal Gymunedol

Er gwaethaf y risg gymharol, dim ond 23 eiddo sydd mewn perygl o lifogydd afonol yn yr ardal, oherwydd bod amddiffynfeydd CNC sylweddol ar waith i amddiffyn glannau Afon Tywi a Nant Tawelan.

O ystyried natur drefol yr ardal ehangach, mae llifogydd glawog yn dominyddu'r risg, a system carthffosiaeth cyfunol DCWW a systemau draenio priffyrdd CSC yw'r prif seilwaith draenio. O dan y ddaear y mae'r systemau hyn.

Cyflwynir data sy'n ymwneud â nifer yr eiddo sydd mewn perygl o lifogydd afonol neu lawog ledled ardal gymunedol Caerfyrddin isod yn Tabl 7-8. Gan fod eiddo ledled Caerfyrddin mewn perygl llawer mwy o lifogydd glawog na llifogydd afonol, bydd y gwaith lliniaru perygl o lifogydd yn cael ei sbarduno gan gamau gweithredu a mentrau dan arweiniad CSC, gyda chefnogaeth helaeth gan DCWW.

Tabl 7-8 Cyfanswm y Cyfeiriadau sydd mewn Perygl o Lifogydd Glawog ac Afonol yng Nghaerfyrddin

Math o Lifogydd	Nifer yr Eiddo sydd mewn Perygl
Llifogydd Glawog	190
Llifogydd Afonol	23

Yn ogystal â'r nifer uchel o eiddo preswyl sydd mewn perygl, mae perygl sylweddol i adeiladau masnachol ac mae'r seilwaith priffyrdd mewn perygl yng Nghaerfyrddin. O ystyried natur hanesyddol Caerfyrddin, mae nifer uchel o adeiladau rhestredig hefyd sydd mewn perygl o lifogydd.

Dangosir bod rhannau o Heol y Gwyddau, Heol Ioan a Heol y Berllan ger ardaloedd manwerthu Caerfyrddin mewn perygl o lifogydd glawog. Yn fwy diweddar, rydym wedi gweld llifogydd glawog aml yn Heol yr Hen Orsaf, Hen Heol Llangynnwr, Pensarn Road, Ffordd Steffan, Station Approach ac Old Llansteffan Road. Mae'r ardaloedd sydd mewn perygl o lifogydd yn adnabyddus ac maent yn cynnwys y Cei, yr A4242 a Pharc Manwerthu Pen-sarn (Pensarn Road a Hen Heol Llangynnwr). Cyflwyna Tabl 7-9 nifer y derbynyddion sy'n bresennol yng Nghaerfyrddin sydd mewn perygl o lifogydd.

Tabl 7-9 Derbynyddion yng Nghaerfyrddin

Derbynydd	Perygl Afonol	Perygl Glawog
Hyd y Ffyrdd (km)	2923	4311
Hyd y Rheilffyrdd (km)	235	10
Amgylcheddol (n)	7	6
Tir Amaethyddol (m ²)	703188	132856
Eiddo Preswyl	6	102
Eiddo Amhreswyl	17	88
Gwasanaethau Allweddol (n)	2	3
Safle Strategol	0	Yr Egin
Safleoedd SFA Ychwanegol	2	3
Parc Manwerthu	0	Ffordd Steffan a Pharc Pensarn
Dyraniad Preswyl	1	1
Defnydd Cymysg	1	1
Adeiladau Rhestredig (n)		303*

*Mae'r cyfrif yma yn archwilio nifer yr adeiladau rhestredig sy'n bresennol ledled yr ardal gymunedol y nodwyd eu bod yn ardal risg uchel. Nid yw'r cyfrif yn awgrymu bod cyfanswm yr adeiladau mewn perygl o lifogydd afonol a llifogydd glawog—ond yn hytrach eu bod mewn perygl cyffredinol o lifogydd.

7.2.4 Gwaith FRM yn yr ardal ers FRMP-1

Cyflwynir gwaith FRM a wnaed yng Nghaerfyrddin ers FRMP-1 isod yn Tabl 7-10.

Tabl 7-10 Gwaith FRM a wnaed yng Nghaerfyrddin ers FRMP-1 CSC.

Ardal Benodol (Ardal Uned Bolisi)	Camau Gweithredu FRM (FRMP-1)	Cynnydd
Heol Llansteffan, Caerfyrddin	Cysylltu â DCWW ynghylch cynnal a chadw'r system dŵr wyneb cyhoeddus	Cwblhawyd

Daeth achos busnes a ddatblygodd CSC yn 2020, a oedd yn ceisio ennill cyllid gan Lywodraeth Cymru i reoli'r perygl o lifogydd dŵr wyneb i Ben-sarn, i'r casgliad bod unrhyw ymyriadau yn yr ardal hon yn rhy gostus. Mae sefyllfa bresennol CNC mewn cysylltiad â waliau llifogydd Pen-sarn yn parhau, ac ni fydd yr amddiffynfeydd yn cael eu huwchraddio er mwyn ymateb i unrhyw berygl ychwanegol o Afon Tywi.

Ar ôl y llifogydd a ddigwyddodd yn ystod Storm Callum yn 2018, mae nifer o brosesau a roddir ar waith yn ystod digwyddiadau tywydd eithafol er mwyn helpu i reoli'r perygl yn ardal Caerfyrddin.

7.2.5 Ardaloedd Risg Llifogydd

Gan na ellir cymhwyso camau gweithredu unigol i fynd i'r afael â'r perygl llifogydd ledled cymuned Caerfyrddin yn gyffredinol, crëwyd 3 is-ardal ar sail y perygl llifogydd a'r dalgylchoedd. Ceir gwybodaeth mwy penodol am y perygl llifogydd yn yr ardaloedd hyn yn Tabl 7-11.

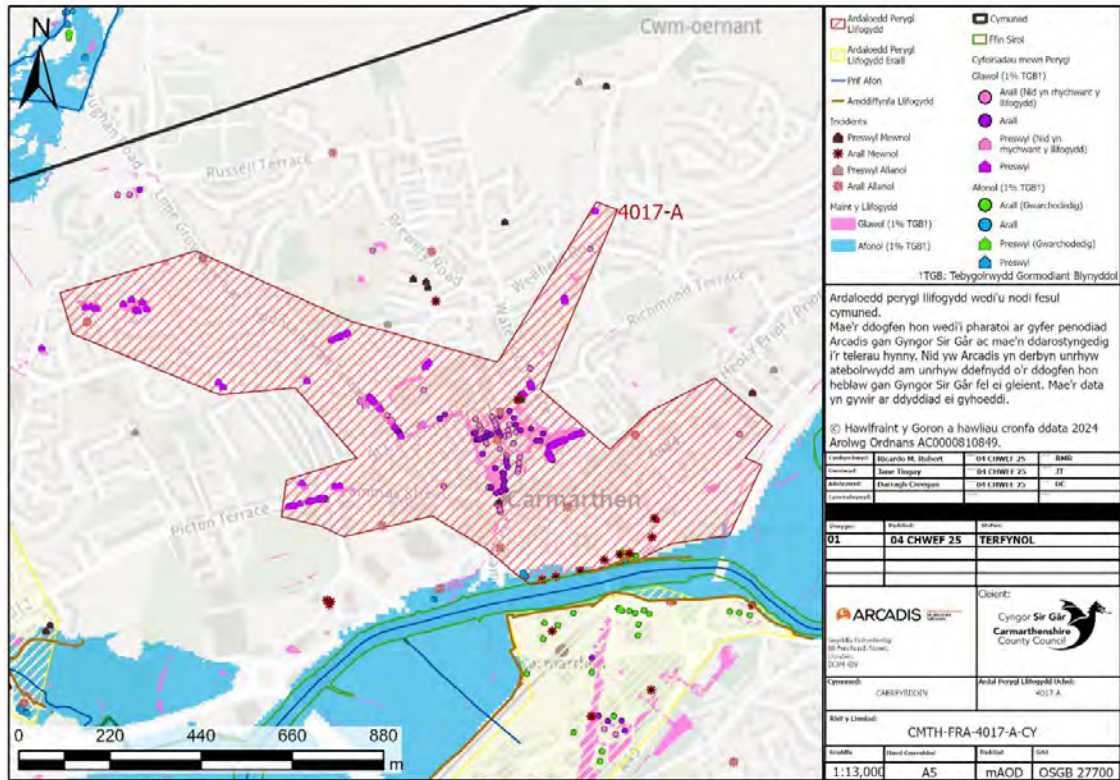
7.2.5.1 4017-A Canol Tref Caerfyrddin

Disgrifiad o'r Ardal

Ardal drefol yn bennaf a leolir ar lan ogleddol Afon Tywi yw 4017-A (Ffigur 7-3). Yr ardal hon yw prif ganolfan siopa y dref a dyma lle mae llawer o fusnesau yn gweithredu. Mae'r ardal hon hefyd yn croesawu llawer o dwristiaid bob blwyddyn sy'n dod i weld y castell a nodweddion hanesyddol eraill y dref.

Gwaith Amddiffyn rhag Llifogydd

Nid oes unrhyw waith ar y gweill ar hyn o bryd.



Ffigur 7-3 Ardal Risg Llifogydd 4017-A

7.2.5.2 4017-B Parc Manwerthu Pen-sarn

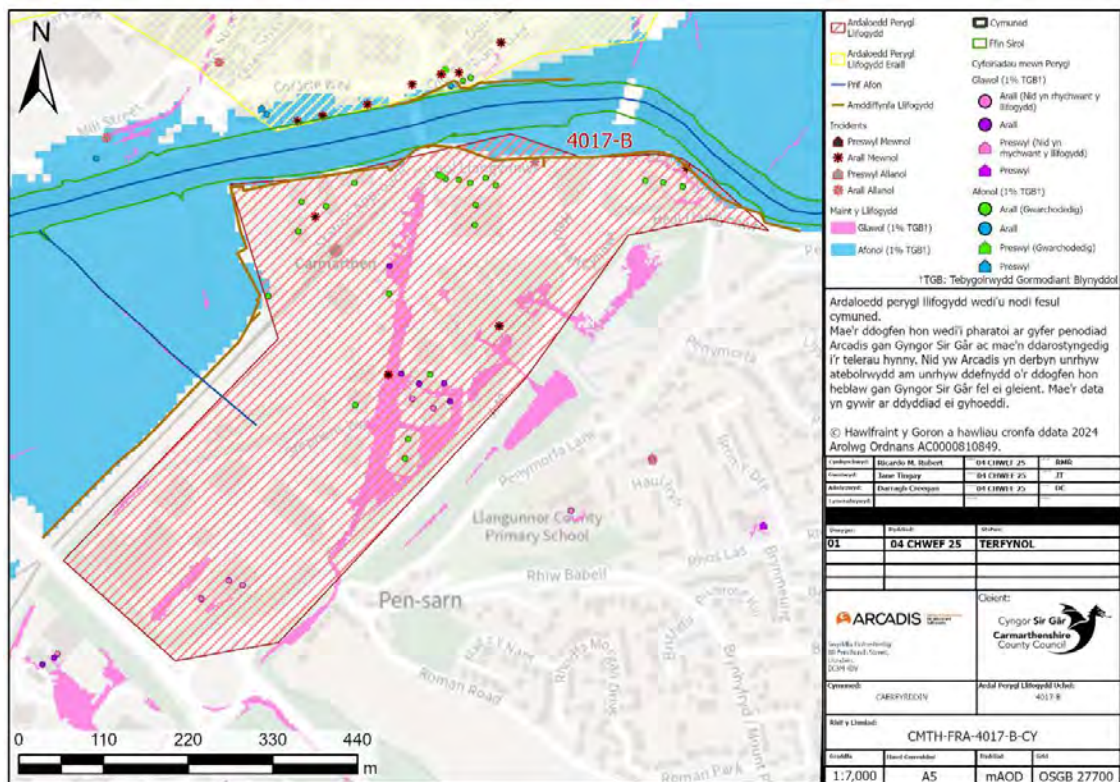
Disgrifiad o'r Ardal

Masnachol yw ardal Pen-sarn (Ardal 4017-B; Ffigur 7-4) yn bennaf, ac mae gorsaf drenau Sir Gaerfyrddin yn ganolbwynt. Ardal isel sydd wedi datblygu er gwaethaf ei pherygl llifogydd yw hi. Er bod yr ardal yn elwa ar wal lifogydd CNC a gorsaf pwmpio dŵr wyneb CSC, mae digwyddiadau llifogydd blynyddol ac effeithiodd llifogydd sylweddol ar yr ardal yn 2018 a 2020.

Gwaith Amddiffyn rhag Llifogydd

Mae sefyllfa bresennol CNC yn parhau ac ni fydd yr amddiffynfeydd yn cael eu huwchraddio er mwyn ymateb i unrhyw berygl ychwanegol o Afon Tywi.

Daeth achos busnes a ddatblygodd CSC yn 2020, a oedd yn ceisio ennill cyllid gan Lywodraeth Cymru i reoli'r perygl o lifogydd dŵr wyneb, i'r casgliad bod unrhyw ymyriadau yn yr ardal hon yn rhy gostus.



Figur 7-4 Ardal Risg Llifogydd 4017-B

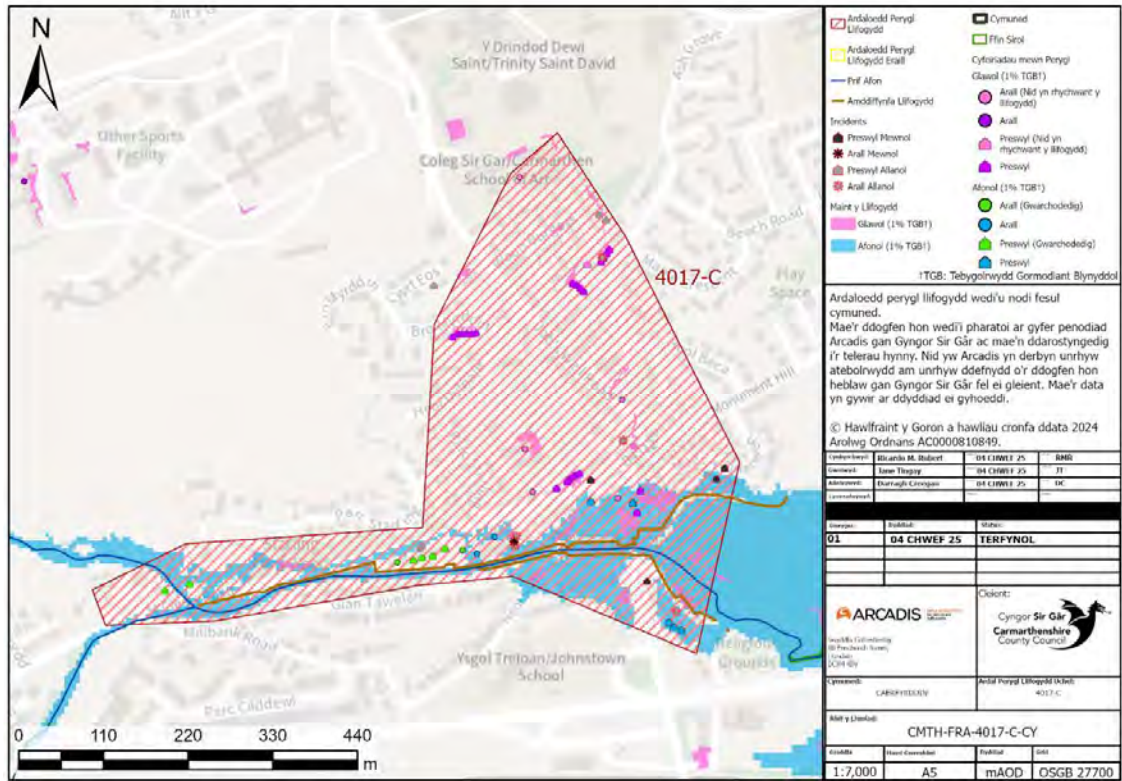
7.2.5.3 4017-C Tre Ioan

Disgrifiad o'r Ardal

Mae Nant Tawelan, sy'n brif afon, yn dominyddu ardal Tre Ioan, Caerfyrddin (Ffigur 7-5). Mae'r ardal yn elwa ar amddiffynfeydd llifogydd CNC sy'n cyfyngu ar Nant Tawelan, ond mae'r ardaloedd trefol uchel i'r gogledd yn gollwng dŵr i waelod y dyffryn drwy gymysgedd o asedau CSC a DCWW. Mae'r llanw'n cau y systemau hyn pan fo llif Nant Tawelan ar ei frig, a all arwain at lifogydd lleol sylweddol.

Gwaith Amdiffyn rhag Llifogydd

Cynhaliwyd ymchwiliadau a gwaith rheoli asedau sylweddol ar ôl Storm Callum yn 2018. Gwnaed uwchraddiadau lleol i'r seilwaith draenio ac mae ein gwybodaeth yma mor fanwl ag unrhyw le yn y sir. Mae gennym gynllun pwmpio hefyd y gellir ei weithredu pan fo llifogydd yn Old Llansteffan Road neu Hen Heol Sanclêr. Nid oes unrhyw waith arall a gynlluniwyd nac sydd ar y gweill ar hyn o bryd oherwydd deallir y rhwydwaith risg a draenio i raddau helaeth.



Ffigur 7-5 Ardal Risg Llifogydd 4017-C

Drafft ar gyfer y...

Tabl 7-11 Crynodeb o Ardaloedd Risg Llifogydd Caerfyrddin

Ardal Risg Llifogydd	Gwybodaeth Amddiffynfeydd Llifogydd ac Asedau	am rhag	Cyfeiriadau mewn Perygl	Derbynyddion Allweddol	Digwyddiadau Llifogydd Hanesyddol	Partneriaid Allweddol	FRM	Ymgysylltu â'r Gymuned
4017-A	<ul style="list-style-type: none"> Gwael Mae gan DCWW gynlluniau manwl oherwydd bod yr ardal yn cael ei gwasanaethu gan eu system gyfunol i raddau helaeth Gwych 		Afonol: 6 Glawog: 214	<ul style="list-style-type: none"> Neuadd y Sir Castell Caerfyrddin Prif Ffyrdd (A4242 Ffordd y Cwrwg, yr A484, y B4312) Heol yr Hen Orsaf Eglwysi x 9 Llyfrgell Caerfyrddin Is-orsafodd (gan gynnwys Is-orsaf Porth Tywyll, Is-orsaf Rees House, Is-orsaf Eglwys Sant Pedr Caerfyrddin, Is-orsaf Swyddfeydd Cyngor Dosbarth Caerfyrddin) Cyngor Sir Caerfyrddin 	<ul style="list-style-type: none"> Storm Callum—2018 	<ul style="list-style-type: none"> DCWW, LLFA, Llywodraeth Cymru, CNC 	<ul style="list-style-type: none"> Dymunol (tymor canolig) 	
4017-B			Afonol: 32 Glawog: 10	<ul style="list-style-type: none"> Gorsaf drenau Rheilffordd Gorsaf betrol Swyddfa Ddosbarthu'r Post Brenhinol Caerfyrddin 	<ul style="list-style-type: none"> Storm Callum—2018 	<ul style="list-style-type: none"> Perchnogion Busnesau Lleol, Llywodraeth Cymru, LLFA, CNC 		
4017-C			Afonol: 20 Glawog: 29	<ul style="list-style-type: none"> Coleg Sir Gar: Campws Ffynnon Job Is-orsaf Waun Burgess 	<ul style="list-style-type: none"> Storm Callum 2018 	<ul style="list-style-type: none"> LLFA, CNC 		

7.2.6 Camau Gweithredu a Nodiwyd

Ar ôl nodi'r ardaloedd risg llifogydd ledled cymuned Caerfyrddin, datblygwyd rhestr o gamau gweithredu isod yn Tabl 7-12 i fynd i'r afael â pherygl llifogydd, gan ei reoli a'i leihau.

Tabl 7-12 Rhestr Hir o Gamau Gweithredu Posibl yng Nghaerfyrddin

Ardal	Camau Gweithredu Posibl	Math o Weithred	Disgrifiad	Cwblhawyd / Tymor Byr / Canolig / Hirdymor	Amcangyfrif o'r Gost
Y Gymuned Gyfan	Gweithio mewn partneriaeth	Adolygu	Gweithio gyda phartneriaid i sicrhau bod risgiau'n cael eu rheoli. Gweithio gyda'r brifysgol i reoli dŵr wyneb oddi ar ei safle.	Canolig i hirdymor	£
4017-A	Ôl-osod SDCau	Atal	Chwilio am gyfleoedd i ôl-osod SDCau o amgylch ardal canol y dref/Canolfan Siopa Santes Catrin a allai ddarparu gwerth amwynder a manteision eraill yn ogystal â lleihau'r perygl llifogydd. Gallai eiddo yn Park Terrace elwa ar nodweddion SDCau yn y lleoliad hwn.	Canolig	£££
	Rheoli a Chynnal a Chadw Asedau	Atal	Rheoli, arolygu a chynnal a chadw amddiffynfeydd rhag llifogydd.	Ar y Gweill	£
	Rheoli a Chynnal a Chadw Asedau	Atal	Gweithio gyda DCWW a'r Awdurdod Priffyrdd i ddatblygu map carthffosiaeth dŵr wyneb ar gyfer yr ardal.	Ar y Gweill	££
	Peirianeg Caled	Diogelu	Chwilio am gyfleoedd i weithio gyda DCWW a'r Awdurdod Priffyrdd i werthuso'r seilwaith draenio. Edrych ar wahanu rhwydweithiau dŵr wyneb a	Canolig	£££

Ardal	Camau Gweithredu Posibl	Math o Weithred	Disgrifiad	Cwblhawyd / Tymor Byr / Canolig / Hirdymor	Amcangyfrif o'r Gost
			charthffosiaeth budr, gan gynyddu capasiti pibellau.		
4017-B	Gweithio mewn Partneriaeth	Adolygu	Chwilio am gyfleoedd i weithio gyda thîm Adfywio a Busnes CSC ac i drafod dyfodol Parc Manwerthu Pen-sarn.	Hirdymor	££££
	Rheoli a Chynnal a Chadw Asedau	Atal/Diogelu	Rheoli, arolygu a chynnal a chadw amddiffynfeydd rhag llifogydd (waliau, dros dro ac argloddiau) ar hyd Afon Tywi.	Ar y Gweill	£
4017-C	Ôl-osod SDCau	Atal	Gallai darparu SDCau ar hyd Hen Heol Sanclêr a chlystyrau eraill o eiddo sydd mewn perygl leihau'r perygl o lifogydd dŵr wyneb.	Byr	£££
	Rheoli a Chynnal a Chadw Asedau	Atal/Diogelu	Rheoli, arolygu a chynnal a chadw amddiffynfeydd rhag llifogydd (waliau, rhwystrau dros dro ac argloddiau) ar hyd Nant Tawelan.	Ar y Gweill	£
	Ôl-osod SDCau	Atal	Chwilio am gyfleoedd i weithio gyda Phrifysgol Cymru a'r Bwrdd Iechyd Lleol o ran rheoli dŵr wyneb o'u hystadau.	Hirdymor	££££

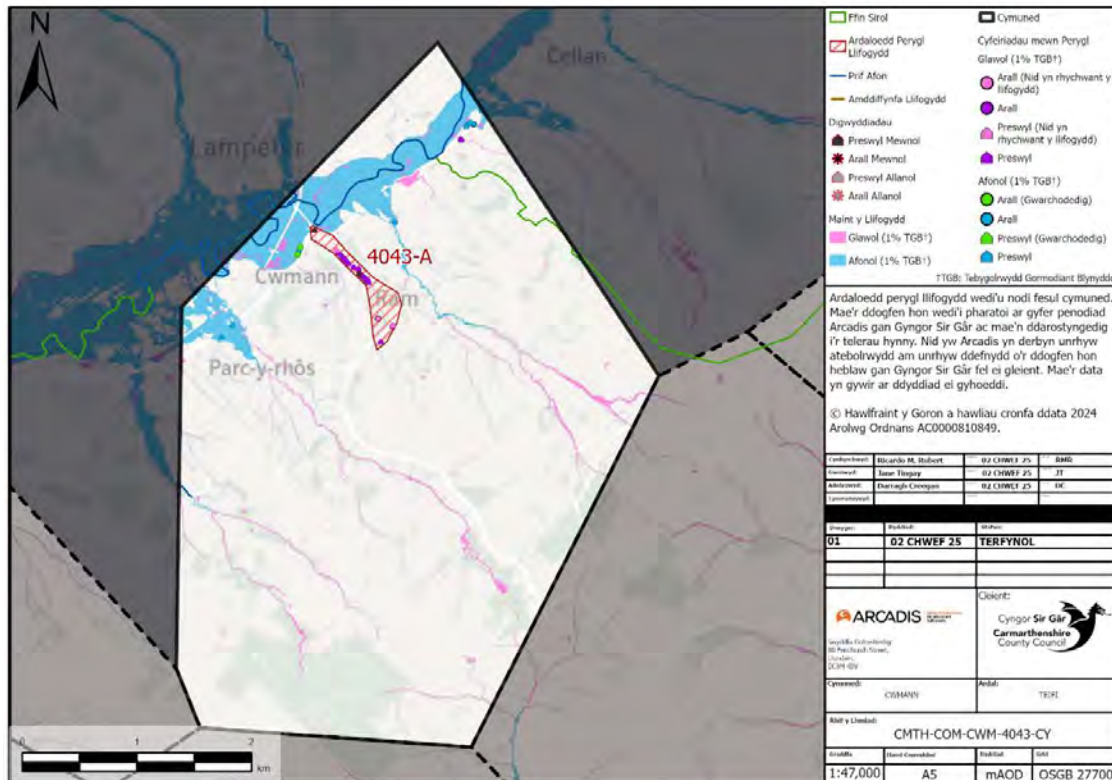
8 Ardal Basn Afon Teifi

8.1 Cwm-ann—4043

8.1.1 Disgrifiad o'r Ardal Gymunedol

Pentref bychan a leolir ar lan ddeheuol Afon Teifi yn ABA Teifi yw Cwm-ann (Ffigur 8-1). Yn 2021, oddeutu 972 o bobl oedd cyfanswm poblogaeth Cwm-ann²⁴.

Mae Afon Teifi yn llifo drwy ran ogleddol yr ardal gymunedol. Mae 1 o bob 18 o bobl mewn perygl o lifogydd afonol ac mae 1 o bob 10 o bobl mewn perygl o lifogydd glawog yng Nghwm-ann. Gwledig yw'r ardal gymunedol i raddau helaeth, ac mae trefoli ar hyd y prif ffordd. Mae'r prif seilwaith yn cynnwys yr A482 a'r A485.



Ffigur 8-1 Ardal Gymunedol Cwm-ann

²⁴ [Cwm-ann \(Sir Gaerfyrddin, Cymru, Y Deyrnas Unedig\)—Ystadegau Poblogaeth, Siartiau, Map, Lleoliad, Tywydd a Gwybodaeth am y We \(citypopulation.de\)](#)

8.1.2 Digwyddiadau Llifogydd Hanesyddol

Bu llifogydd sylweddol yng Nghwm-ann yn hanesyddol, a 1987 oedd un o'r digwyddiadau gwaethaf. Dengys Tabl 8-1 nifer y digwyddiadau llifogydd a adroddwyd, yng Nghwm-ann, a adroddwyd i dîm FRM CSC rhwng 2018 a 2024. Nifer isel iawn o ddigwyddiadau llifogydd a adroddir yn y gymuned hon o'i chymharu â'r 27 o ardaloedd risg uchel, blaenoriaeth uchel eraill.

Tabl 8-1 Digwyddiadau Llifogydd Hanesyddol yng Nghwm-ann

Math o Ddigwyddiad	Nifer yr Achlysuron
Amhreswyl Allanol	1
Preswyl Allanol	0
Amhreswyl Mewnol	2
Preswyl Mewnol	3

8.1.3 Perygl Llifogydd mewn Ardal Gymunedol

Mae'r mwyafrif o eiddo mewn perygl o lifogydd glawog wrth i ddŵr raeadru ar y tir uchel i'r de, gan lifo tua'r gogledd tuag at brif Afon Teifi. Mae nifer o nentydd bach sy'n dal y dŵr hwn, a system draenio priffyrdd. Gorlwytho a gorlifo'r nodweddion hyn yw'r risg.

Yng ngogledd yr ardal, mae gan brif Afon Tywi orlifdir eang ac mae 13 eiddo sydd mewn perygl yn yr ardal hon. CNC sy'n rheoli'r perygl llifogydd o Afon Teifi ac Afon Tywi.

Cyflwynir data sy'n ymwneud â nifer yr eiddo sydd mewn perygl o lifogydd afonol neu lawog ledled ardal gymunedol Cwm-ann isod yn Tabl 8-2. Gan fod eiddo ledled Cwm-ann mewn perygl mwy o lifogydd glawog na llifogydd afonol, bydd y gwaith lliniaru perygl o lifogydd yn cael ei sbarduno gan gamau gweithredu a mentrau dan arweiniad CSC.

Tabl 8-2 Cyfanswm y Cyfeiriadau sydd mewn Perygl o Lifogydd Glawog ac Afonol yng Nghwm-ann

Math o Lifogydd	Nifer yr Eiddo sydd mewn Perygl
Llifogydd Glawog	34
Llifogydd Afonol	13

Yn ogystal â'r eiddo a amlygir uchod, i seilwaith y priffyrdd, sy'n allweddol yn yr ardal hon, y mae'r risg fwyaf. Dangosir bod ffyrdd arwyddocaol, gan gynnwys rhannau o'r

A485 a'r B4383, mewn perygl o lifogydd afonol. Mae ysgol gynradd yng Nghwm-ann hefyd wrth y Ram sydd mewn perygl o lifogydd. Cyflwyna Tabl 8-3 nifer y derbynyddion sy'n bresennol yng Nghwm-ann sydd mewn perygl o lifogydd.

Tabl 8-3 Derbynyddion yng Nghwm-ann

Derbynydd	Perygl Afonol	Perygl Glawog
Hyd y Ffyrdd (km)	1649	1468
Hyd y Rheilffyrdd (km)	0	0
Amgylcheddol (n)	12	2
Tir Amaethyddol (m ²)	1007788	219544
Eiddo Preswyl	12	33
Eiddo Amhreswyl	1	1
Gwasanaethau Allweddol (n)	0	1
Dyraniad Preswyl	0	2
Adeiladau Rhestredig (n)		2*

*Mae'r cyfrif yma yn archwilio nifer yr adeiladau rhestredig sy'n bresennol ledled yr ardal gymunedol y nodwyd eu bod yn ardal risg uchel. Nid yw'r cyfrif yn awgrymu bod cyfanswm yr adeiladau mewn perygl o lifogydd afonol a llifogydd glawog—ond yn hytrach eu bod mewn perygl cyffredinol o lifogydd.

8.1.4 Gwaith FRM yn yr ardal ers FRMP-1

Nid oes unrhyw waith FRM a wnaed yng Nghwm-ann ers y FRMP-1 blaenorol.

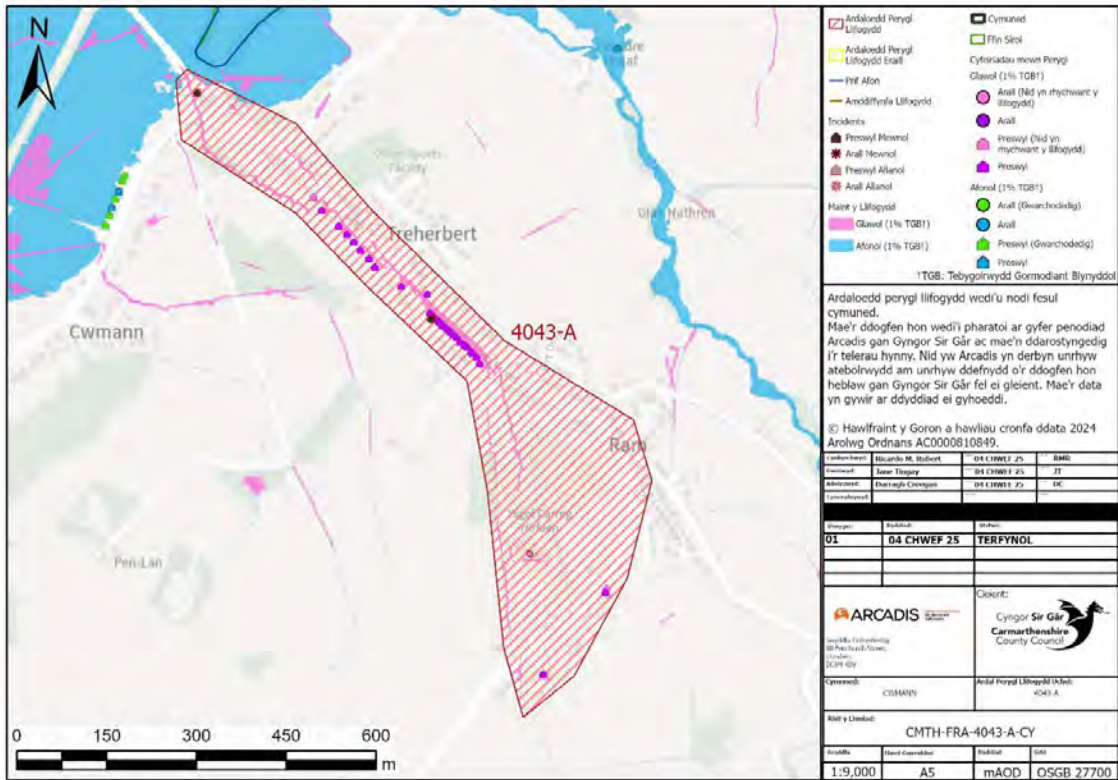
8.1.5 Ardaloedd Risg Llifogydd

Disgrifiad o'r Ardal

O ystyried ein dealltwriaeth o'r perygl a'n dadansoddiad o'r data sydd ar gael inni ar hyn o bryd, ein nod yw canolbwyntio ein hadnoddau ar y gwaith sydd ar y gweill gennym yn Heol Treherbert a sgrin brigau Cwm-ann. Fel y dangosir yn Ffigur 8-2. Ceir gwybodaeth mwy penodol am y perygl llifogydd yn yr ardal hon yn Tabl 8-4.

Gwaith Amddiffyn rhag Llifogydd

Ar hyn o bryd, mae CSC yn bwrw ymlaen â'r gwaith o ddatblygu achos busnes er mwyn ceisio cyllid i uwchraddio'r cwrs dŵr â chwlfert yn Heol Treherbert. Gwnaed gwaith i fyny'r dalgylch yn flaenorol ac mae sgrin brigau newydd wedi ei dylunio.



Ffigur 8-2 Ardal Risg Llifogydd 4043-A

Drafft ar gyfer ymgyny

Tabl 8-4 Crynodeb o Ardaloedd Risg Llifogydd Cwm-ann

Ardal Risg Llifogydd	Gwybodaeth Amddiffynfeydd Llifogydd ac Asedau	am rhag	Cyfeiriadau mewn Perygl	Derbynyddion Allweddol	Digwyddiadau Llifogydd Hanesyddol	Partneriaid FRM Allweddol	Ymgysylltu â'r Gymuned
4043-A	<ul style="list-style-type: none"> Cyfartaledd (ac eithrio asedau yr A482) 		<ul style="list-style-type: none"> Afonol: 0 Glawog: 33 	<ul style="list-style-type: none"> Ysgol 	<ul style="list-style-type: none"> Storm Callum—2018 	<ul style="list-style-type: none"> DCWW, CNC 	<ul style="list-style-type: none"> Dymunol—Tymor byr (er mwyn cefnogi prif waith presennol)

8.1.6 Camau Gweithredu a Nodiwyd

Ar ôl nodi'r ardaloedd risg llifogydd ledled cymuned Cwm-ann, datblygwyd rhestr o gamau gweithredu isod yn Tabl 8-5 i fynd i'r afael â pherygl llifogydd, gan ei reoli a'i leihau.

Tabl 8-5 Rhestr Hir o Gamau Gweithredu Posibl yng Nghwm-ann

Ardal	Camau Gweithredu Posibl	Math o Weithred	Disgrifiad	Cwblhawyd / Tymor Byr / Canolig / Hirdymor	Amcangyfrif o'r Costau
4043-A	Rheoli a Chynnal a Chadw Asedau	Atal/Diogelu	Busnes fel arfer—rheoli, arolygu a chynnal a chadw asedau draenio presennol mewn meysydd risg allweddol.	Ar y Gweill	£
	Cydnherthedd Gwrthsefyll Llifogydd Eiddo	Diogelu	Hybu'r defnydd o Gydnerthedd Gwrthsefyll Llifogydd Eiddo er mwyn grymuso preswylwyr i reoli'r perygl llifogydd o Afon Arad.	Hirdymor	
	Peirianeg Caled	Diogelu	Uwchraddio sgrin brigau Cwm-ann (os oes cyllid grant ar gael).	Byr	£££

	Peirianeg Caled	Diogelu	Yn amodol ar gyllid parhaus LIC, cwblhau'r dyluniad manwl ac adeiladu'r gwaith lliniaru llifogydd yn Heol Treherbert.	Byr i ganolig	£££
--	-----------------	---------	---	---------------	-----

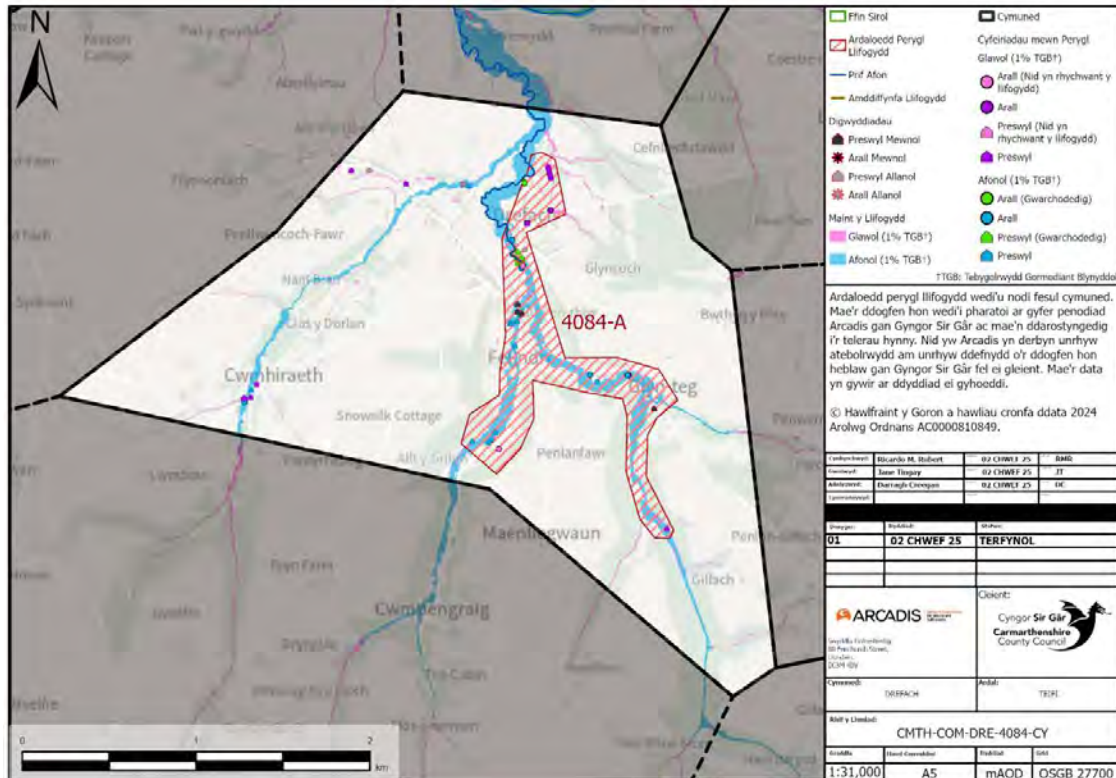
Drafft ar gyfer ymgynghoriad cyhoeddus

8.2 Dre-fach Felindre—4084

8.2.1 Disgrifiad o'r Ardal Gymunedol

Pentref a leolir yn ABA Teifi yng ngogledd-orllewin Sir Gaerfyrddin yw Dre-fach Felindre (Ffigur 8-3). Yn 2001, oddeutu 1,200 o bobl oedd cyfanswm poblogaeth Dre-fach Felindre.

Gorwedda'r pentref wrth gydlifiad tair nant sy'n llifo'n gyflym, sef Nant Bargod, Nant Esgair a Nant Brân, lle maent yn agor yn Nyffryn Teifi. Mae 1 o bob 12 o bobl mewn perygl o lifogydd afonol ac mae 1 o bob 20 o bobl mewn perygl o lifogydd glawog yn Nhre-fach. Gwledig yw'r ardal i raddau helaeth. Mae sawl adeilad rhestredig yn yr ardal gymunedol.



Ffigur 8-3 Ardal Gymunedol Dre-fach Felindre

8.2.2 Digwyddiadau Llifogydd Hanesyddol

Yn hanesyddol, bu llifogydd sylweddol yn Nhre-fach Felindre ym 1987. Dengys Tabl 8-6 mai dim ond 11 o ddigwyddiadau llifogydd yn Nhre-fach Felindre a adroddwyd i

dîm FRM CSC rhwng 2018 a 2024. Nifer isel o ddigwyddiadau llifogydd a adroddir yn y gymuned hon o'i chymharu â'r 27 o ardaloedd risg uchel, blaenoriaeth uchel eraill.

Tabl 8-6 Digwyddiadau Llifogydd Hanesyddol yn Nhre-fach Felindre

Math o Ddigwyddiad	Nifer yr Achlysuron
Amhreswyl Allanol	1
Preswyl Allanol	5
Amhreswyl Mewnol	0
Preswyl Mewnol	5

8.2.3 Perygl Llifogydd mewn Ardal Gymunedol

Cyflwynir data sy'n ymwneud â nifer yr eiddo sydd mewn perygl o lifogydd afonol neu lawog ledled ardal gymunedol Dre-fach Felindre isod yn Tabl 8-7. Oherwydd bod eiddo ledled Dre-fach Felindre mewn perygl cyfartal o lifogydd afonol a glawog, bydd CSC a CNC yn mynd i'r afael â'r gwaith o liniaru perygl llifogydd ar y cyd.

Tabl 8-7 Cyfanswm y Cyfeiriadau sydd mewn Perygl o Lifogydd Glawog ac Afonol yn Dre-fach Felindre

Math o Lifogydd	Nifer yr Eiddo sydd mewn Perygl
Llifogydd Glawog	18
Llifogydd Afonol	19

Cyflwynna Tabl 8-8 nifer y derbynyddion sy'n bresennol yn Dre-fach Felindre sydd mewn perygl o lifogydd.

Tabl 8-8 Derbynyddion yn Nhre-fach Felindre

Derbynydd	Perygl Afonol	Perygl Glawog
Hyd y Ffyrdd (km)	785	397
Hyd y Rheilffyrdd (km)	0	0
Amgylcheddol (n)	7	1
Tir Amaethyddol (m ²)	233932	24800
Eiddo Preswyl	15	16
Eiddo Amhreswyl	4	2
Gwasanaethau Allweddol (n)	2	0
Adeiladau Rhestredig (n)		22*

**Mae'r cyfrif yma yn archwilio nifer yr adeiladau rhestredig sy'n bresennol ledled yr ardal gymunedol y nodwyd eu bod yn ardal risg uchel. Nid yw'r cyfrif yn awgrymu bod cyfanswm yr adeiladau mewn perygl o lifogydd afonol a llifogydd glawog—ond yn hytrach eu bod mewn perygl cyffredinol o lifogydd.*

8.2.4 Gwaith FRM yn yr ardal ers FRMP-1

Nid oes unrhyw waith FRM a wnaed yn Nhre-fach Felindre ers y FRMP-1 blaenorol.

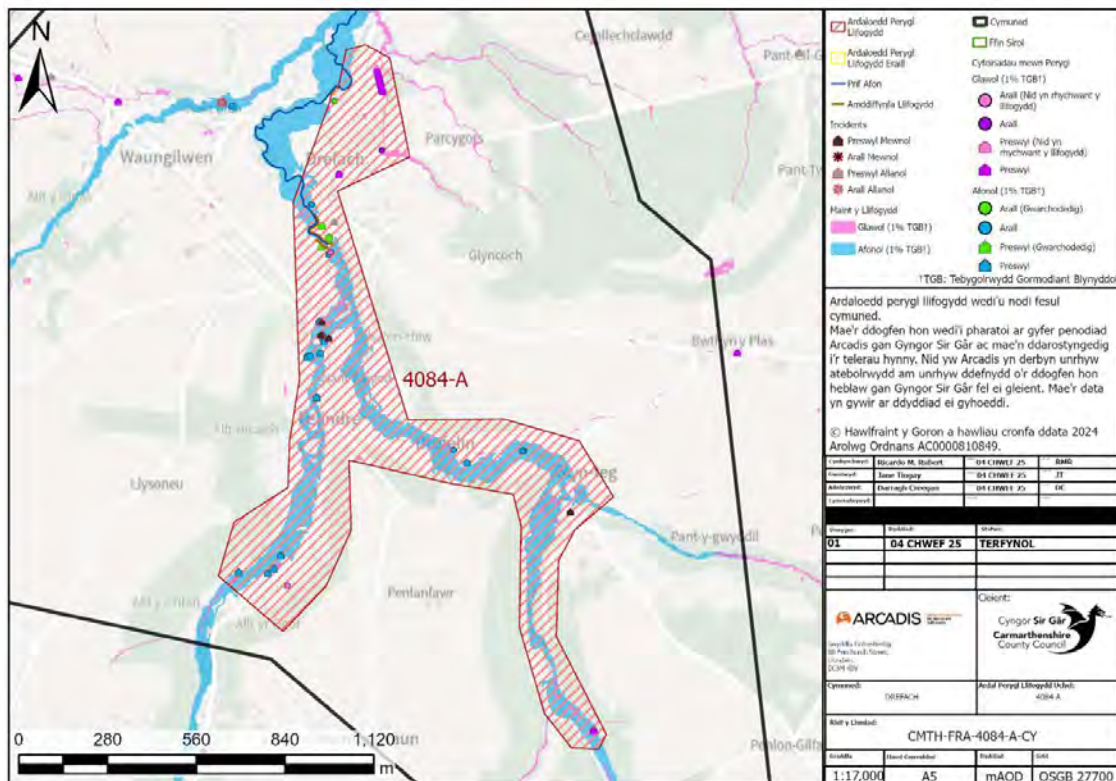
8.2.5 Ardaloedd Risg Llifogydd

Disgrifiad o'r Ardal

Mae un ardal risg llifogydd a nodwyd yn Dre-fach Felindre, a labelir fel 4084-A yn Ffigur 8-4. Lleolir Ardal 4084-A rhwng canol ac ochr orllewinol y gymuned. Mae Ardal 4043-A yn gymysgedd o fannau preswyl a gwyrdd. Mae sawl cwrs dŵr cyffredin sy'n rhedeg drwy'r ardal hon. Mae'r ardal mewn perygl o lifogydd glawog ac afonol. Ceir gwybodaeth mwy penodol am y perygl llifogydd yn yr ardaloedd hyn yn Tabl 8-9.

Gwaith Amddiffyn rhag Llifogydd

Nid oes unrhyw waith ar y gweill ar hyn o bryd.



Ffigur 8-4 Ardal Risg Llifogydd 4084-A

Tabl 8-9 Crynodeb o Ardaloedd Risg Llifogydd Dre-fach

Ardal Risg Llifogydd	Gwybodaeth Amddiffynfeydd Llifogydd ac Asedau	am rhag	Cyfeiriadau mewn Perygl	Derbynyddion Allweddol	Digwyddiadau Llifogydd Hanesyddol	Partneriaid Allweddol	FRM	Ymgysylltu â'r Gymuned
4084-A	<ul style="list-style-type: none"> Gwael 		<ul style="list-style-type: none"> Afonol: 25 Glawog: 14 	<ul style="list-style-type: none"> Ysgol Amgueddfa Wlân Cymru Neuadd y Ddraig Goch 	<ul style="list-style-type: none"> Ni ddarparwyd gwybodaeth 	<ul style="list-style-type: none"> LLFA, CNC, Bwrdd Rheoli Maetholion 		<ul style="list-style-type: none"> Dymunol—hirdymor

8.2.6 Camau Gweithredu a Nodiwyd

Ar ôl nodi'r ardaloedd risg llifogydd ledled cymuned Dre-fach Felindre, datblygwyd rhestr o gamau gweithredu isod yn Tabl 8-10 i fynd i'r afael â pherygl llifogydd, gan ei reoli a'i leihau.

Tabl 8-10 Rhestr Hir o Gamau Gweithredu Posibl yn Nhre-fach

Ardal	Camau Gweithredu Posibl	Math o Weithred	Disgrifiad	Cwblhawyd / Tymor Byr / Canolig / Hirdymor	Amcangyfrif o'r Costau
4048-A	Mapio a modelu llifogydd yn well	Adolygu	Chwilio am gyfleoedd i wella ein dealltwriaeth o berygl llifogydd â modelu llifogydd a thelemetreg.	Hirdymor	££
	Rheoli Llifogydd Naturiol	Atal	Chwilio am gyfleoedd i weithio gyda'r Bwrdd Rheoli Maetholion ac i ddefnyddio technegau Rheoli Llifogydd Naturiol megis basnau gwanhau, gwlyptiroedd, blocio ceunentydd neu argaeau sy'n gollwng er mwyn cyflawni buddion lluosog.	Hirdymor	£££

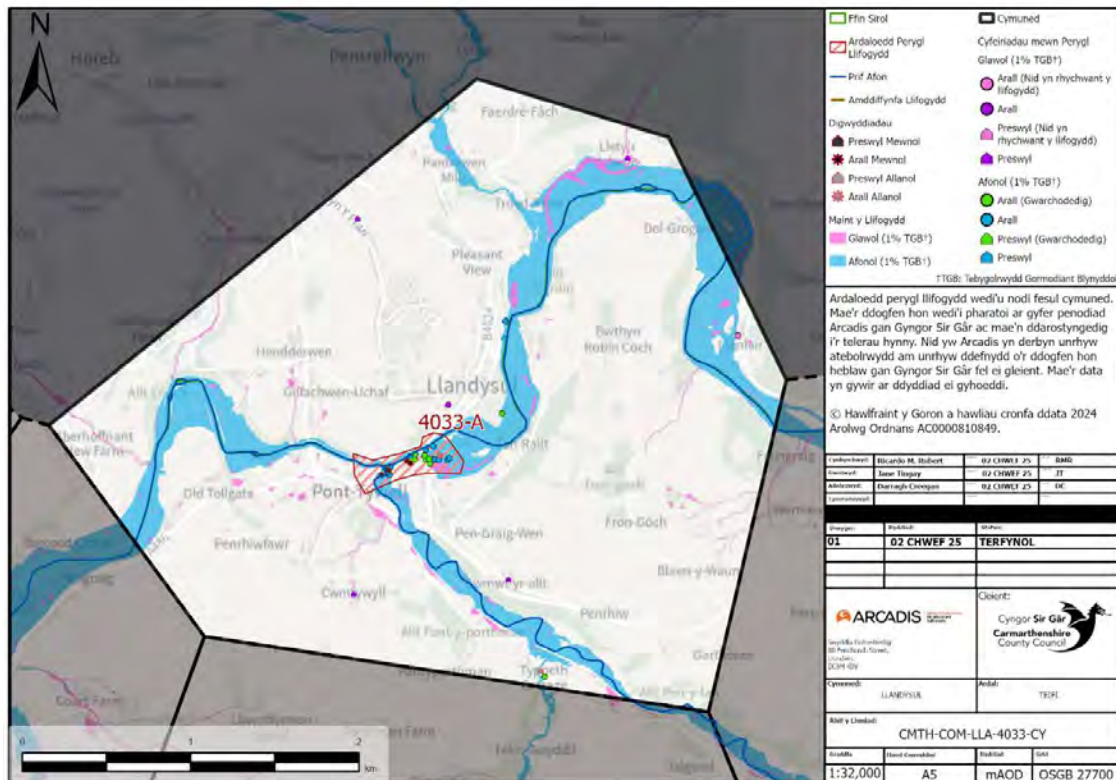
Ardal	Camau Gweithredu Posibl	Math o Weithred	Disgrifiad	Cwblhawyd / Tymor Byr / Canolig / Hirdymor	Amcangyfrif o'r Costau	
	Cydnerthedd Llifogydd Eiddo	Gwrthsefyll	Diogelu	Chwilio am gyfleoedd i hybu'r defnydd o Gydnerthedd Gwrthsefyll Llifogydd Eiddo er mwyn grymuso preswylwyr i reoli'r perygl llifogydd o Afon Bargoed a'i hisafonydd.	Hirdymor	£

8.3 Llandysul—4033

8.3.1 Disgrifiad o'r Ardal Gymunedol

Tref a chymuned a leolir yn ABA Teifi, yn rhannol yn Sir Gaerfyrddin ac yn rhannol yn sir Ceredigion yw Llandysul (Ffigur 8-5). Yn 2021, oddeutu 1,322 o bobl oedd cyfanswm poblogaeth Llandysul.²⁵

Mae Afon Teifi ac Afon Tyweli yn llifo drwy'r ardal gymunedol. Gwledig yw'r ardal i raddau helaeth, gyda threfoli ym Mhont-tyweli ac ar hyd lan chwith Afon Teifi, yn Sir Gaerfyrddin. Mae 1 o bob 28 o bobl mewn perygl o lifogydd afonol a glawog. Mae sawl ffordd B yn yr ardal gymunedol, yn ogystal â sawl adeilad rhestredig. Disgrifir y rhan o'r gymuned a leolir yn Sir Gaerfyrddin, ar lan ddwyreiniol Afon Teifi, yn yr Ardal Risg Llifogydd isod.



Ffigur 8-5 Ardal Gymunedol Llandysul

²⁵ https://www.citypopulation.de/en/uk/wales/ceredigion/W45000269_llandysul/

8.3.2 Digwyddiadau Llifogydd Hanesyddol

Bu llifogydd sylweddol yn Llandysul yn hanesyddol, ac yn 2018, yn ystod Storm Callum, yr oedd y digwyddiad gwaethaf. Dengys Tabl 8-11 mai 94 yw nifer y digwyddiadau llifogydd a adroddwyd, yn Llandysul, a adroddwyd i dîm FRM CSC rhwng 2018 a 2024. Mae gan y gymuned hon un o'r niferoedd uchaf o ddigwyddiadau llifogydd a adroddir o'i chymharu â'r 27 o ardaloedd risg uchel, blaenoriaeth uchel eraill.

Tabl 8-11 Digwyddiadau Llifogydd Hanesyddol yn Llandysul

Math o Ddigwyddiad	Nifer yr Achlysuron
Amhreswyl Allanol	6
Preswyl Allanol	4
Amhreswyl Mewnol	38
Preswyl Mewnol	46

8.3.3 Perygl Llifogydd mewn Ardal Gymunedol

Cyflwynir data sy'n ymwneud â nifer yr eiddo sydd mewn perygl o lifogydd afonol neu lawog ledled ardal gymunedol Llandysul isod yn Tabl 8-12. Gan fod eiddo ledled Llandysul mewn mwy o berygl o lifogydd afonol na llifogydd glawog, dylai'r gwaith lliniaru perygl llifogydd gael ei sbarduno gan gamau gweithredu a mentrau dan arweiniad CNC.

Tabl 8-12 Cyfanswm y Cyfeiriadau sydd mewn Perygl o Lifogydd Glawog ac Afonol yn Llandysul

Math o Lifogydd	Nifer yr Eiddo sydd mewn Perygl
Llifogydd Glawog	13
Llifogydd Afonol	36

Mae derbynyddion allweddol yn cynnwys y ganolfan gweithgareddau awyr agored, Ystad Ddiwydiannol Llandysul, yr orsaf dân, milfeddygon a siopau lleol. Mae'r gwaith trin carthion uwchben y gorlifdir gweithredol, ond nid yw'r orsaf bwmpio. Fel y gwelwyd yn ystod Storm Callum, mae Station Road a Chapel Street ym Mhont-tyweli mewn perygl sylweddol o lifogydd afonol. Cyflwynir Tabl 8-13 nifer y derbynyddion sy'n bresennol yn Llandysul sydd mewn perygl o lifogydd.

Tabl 8-13 Derbynyddion yn Llandysul

Derbynydd	Perygl Afonol	Perygl Glawog
Hyd y Ffyrdd (km)	1436	517
Hyd y Rheilffyrdd (km)	0	0
Amgylcheddol (n)	3	2
Tir Amaethyddol (m ²)	1154124	112204
Eiddo Preswyl	3	11
Eiddo Amhreswyl	13	1
Gwasanaethau Allweddol (n)	1	0
Dyraniad Preswyl	0	1
Adeiladau Rhestredig (n)		37*

**Mae'r cyfrif yma yn archwilio nifer yr adeiladau rhestredig sy'n bresennol ledled yr ardal gymunedol y nodwyd eu bod yn ardal risg uchel. Nid yw'r cyfrif yn awgrymu bod cyfanswm yr adeiladau mewn perygl o lifogydd afonol a llifogydd glawog—ond yn hytrach eu bod mewn perygl cyffredinol o lifogydd.*

8.3.4 Gwaith FRM yn yr ardal ers FRMP-1

Ar ôl Storm Callum yn 2018, bu gwaith sylweddol yng nghymuned Pont-tyweli. Er mai afonol yw'r perygl llifogydd yn y gymuned ac felly dylai gael ei arwain gan weithredoedd a mentrau CNC (fel y nodir ym mharagraff 8.3.3), mae CSC wedi gorfod arwain y gwaith o reoli'r perygl llifogydd. Wrth arwain y gwaith hwn yn ystod y 7 mlynedd ddiwethaf, rydym wedi:

- Diweddarau model llifogydd CNC ar gyfer yr ardal.
- Ymgymryd ag [Ymchwiliad i ddiwyddiad Adran 19](#).
- Cynnal gwerthusiad o'r perygl llifogydd a datblygu achosion busnes yn unol â hynny.
- Arweinio grŵp amlasiantaeth sy'n edrych ar berygl llifogydd yn yr ardal.
- Gwneud cais llwyddiannus am gyllid grant gan Lywodraeth Cymru er mwyn gwerthuso dewisiadau perygl llifogydd.
- Trefnu a chyflwyno nifer o ddiwyddiadau cymunedol a rhanddeiliaid.

8.3.5 Ardaloedd Risg Llifogydd

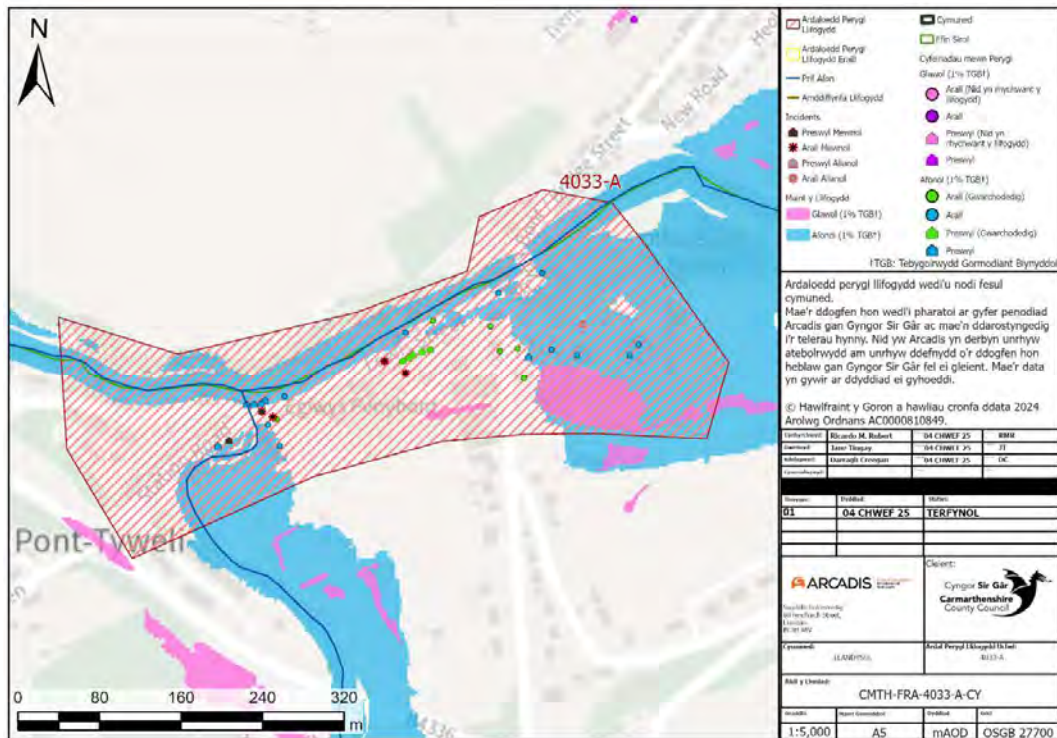
Disgrifiad o'r Ardal

Mae un ardal risg llifogydd a nodwyd yn rhan Sir Gaerfyrddin o Landysul, a labelir fel 4033-A yn Ffigur 8-6. Mae Ardal 4033-A, Pont-tyweli, yn rhedeg o Lyn y Padlwyr, Llandysul, i lawr yr afon ar lan chwith Afon Teifi hyd at Bont-tyweli. Mae'r ardal hon yn gymysgedd o fusnesau, mannau preswyl a gwyrdd. Mae Afon Teifi ac Afon Tyweli yn

rhedeg drwy'r ardal risg llifogydd hon. Mae'r ardal mewn perygl o lifogydd glawog yn bennaf. Ceir gwybodaeth mwy penodol am y perygl llifogydd yn yr ardal oedd hyn yn Tabl 8-14.

Gwaith Amddiffyn rhag Llifogydd

Fel y nodir uchod, mae CSC wedi cymryd yr awenau a chynnal gwerthusiad o'r perygl llifogydd, gwerthuso amrywiaeth o ymyriadau a chynnal nifer o ddigwyddiadau cymunedol er mwyn cyfleu'r dewisiadau hyn. Ym mis Rhagfyr 2024, cyflwynwyd Achos Busnes Llawn i Lywodraeth Cymru i'w adolygu. Yn yr achos busnes, mae dewisiadau Cydnerthedd Gwrthsefyll Llifogydd Eiddo yn rhoi'r Gymhareb Orau rhwng Budd a Chost.



Ffigur 8-6 Ardal Risg Llifogydd 4033-A

Tabl 8-14 Crynodeb o Ardaloedd Risg Llifogydd Llandysul

Ardal Risg Llifogydd	Gwybodaeth Amddiffynfeydd Llifogydd ac Asedau	am rhag Cyfeiriadau mewn Perygl	Derbynyddion Allweddol	Digwyddiadau Llifogydd Hanesyddol	Partneriaid Allweddol	FRM	Ymgysylltu Gymuned â'r
4033-A	<ul style="list-style-type: none"> Gwael (ac eithrio Pont-tyweli) 	<ul style="list-style-type: none"> Afonol: 30 Glawog: 0 	<ul style="list-style-type: none"> Gwaith trin carthion DCWW Canolfan Gymunedol Pwerdy West Wales Gas Priffyrdd (yr A486, y B4476, y B4624) Gorsaf Dân Llandysul Milfeddygon Tysul Ystad Ddiwydiannol Siopau lleol Canolfan Ceufad Llandysul Paddlers 	<ul style="list-style-type: none"> Storm Callum—2018 	<ul style="list-style-type: none"> LLFA, DCWW, CNC, Bwrdd Rheoli Maetholion, Datblygwyr 		<ul style="list-style-type: none"> Dechreuwyd (yn rhan o brif waith parhaus)

8.3.6 Camau Gweithredu a Nodiwyd

O ystyried ar ôl Storm Callum ym mis Hydref 2018 fod y tîm wedi gweithio ar ddatblygu achos busnes, ceisio cyllid a gweithio tuag at reoli perygl llifogydd gan reolwyr. Pan fydd cynllun Cydnerthedd Gwrthsefyll Llifogydd Eiddo wedi ei weithredu, ni fydd llawer o waith arfaethedig ychwanegol dros oes yr FRMP2 hwn.

Ar ôl nodi'r ardaloedd risg llifogydd ledled cymuned Llandysul, datblygwyd rhestr o gamau gweithredu isod yn Tabl 8-15 i fynd i'r afael â pherygl llifogydd, gan ei reoli a'i leihau.

Tabl 8-15 Rhestr Hir o Gamau Gweithredu Posibl yn Llandysul

Ardal	Camau Gweithredu Posibl	Math o Weithred	Disgrifiad	Cwblhawyd / Tymor Byr / Canolig / Hirdymor	Amcangyfrif o'r Costau
4033-A	Rheoli a Chynnal a Chadw Asedau	Atal	Busnes fel arfer—arolygu a chynnal a chadw asedau hysbys presennol yn rheolaidd.	Ar y Gweill	£
	Rheoli Llifogydd Naturiol	Atal	Chwilio am gyfleoedd i weithio gyda'r Bwrdd Rheoli Maetholion ac i ddefnyddio technegau Rheoli Llifogydd Naturiol megis basnau gwanhau, gwlyptiroedd, blocio ceunentydd neu argaeau sy'n gollwng.	Canolig-hir	££££
	Cydnerthedd Gwrthsefyll Llifogydd Eiddo	Diogelu	Os oes cyllid LIC ar gael, cyflwyno rhaglen Cydnerthedd Gwrthsefyll Llifogydd Eiddo er mwyn grymuso preswylwyr i reoli eu perygl llifogydd.	Byr	£££

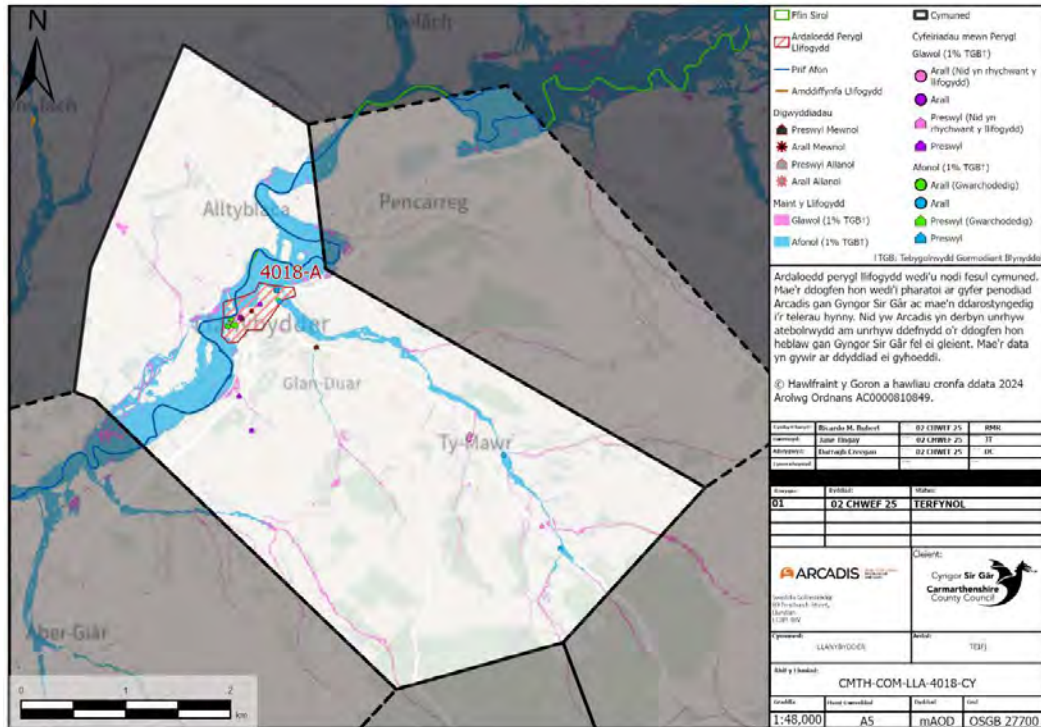
8.4 Llanybydder—4018

8.4.1 Disgrifiad o'r Ardal Gymunedol

Tref marchnad a chymuned yn ABA Teifi, yng ngogledd Sir Gaerfyrddin, yw Llanybydder (Ffigur 8-7). Yn 2021, oddeutu 1,182 o bobl oedd cyfanswm poblogaeth Llanybydder²⁶.

Mae Afon Teifi yn llifo drwy'r ardal gymunedol. Mae 1 o bob 51 o bobl mewn perygl o lifogydd afonol ac mae 1 o bob 45 o bobl mewn perygl o lifogydd glawog yn Llanybydder.

Gwledig yw'r ardal i raddau helaeth, ac mae trefoli o amgylch tref Llanybydder. Mae'r A485 a sawl ffordd B sy'n pasio drwy'r ardal gymunedol. Mae sawl adeilad rhestredig hefyd.



Ffigur 8-7 Ardal Gymunedol Llanybydder

²⁶ [Llanybydder \(Sir Gaerfyrddin, Cymru, Y Deyrnas Unedig\)—Ystadegau Poblogaeth, Siartiau, Map, Lleoliad, Tywydd a Gwybodaeth am y We \(citypopulation.de\)](#)

8.4.2 Digwyddiadau Llifogydd Hanesyddol

Bu llifogydd sylweddol yn Llanybydder yn hanesyddol, er enghraifft yn 2022 ac yn flaenorol yn 2018 yn ystod Storm Callum. Dengys Tabl 8-16 mai 45 yw nifer y digwyddiadau llifogydd a adroddwyd, yn Llanybydder, a adroddwyd i dîm FRM CSC rhwng 2018 a 2024. Mae gan y gymuned hon un o'r niferoedd uchaf o ddigwyddiadau llifogydd a adroddir o'i chymharu â'r 27 o ardaloedd risg uchel, blaenoriaeth uchel eraill.

Tabl 8-16 Digwyddiadau Llifogydd Hanesyddol yn Llanybydder

Math o Ddigwyddiad	Nifer yr Achlysuron
Amhreswyl Allanol	0
Preswyl Allanol	3
Amhreswyl Mewnol	6
Preswyl Mewnol	36

8.4.3 Perygl Llifogydd mewn Ardal Gymunedol

Cyflwynir data sy'n ymwneud â nifer yr eiddo sydd mewn perygl o lifogydd afonol neu lawog ledled ardal gymunedol Llandysul isod yn Tabl 8-17. Mae eiddo ledled Llanybydder mewn perygl tebyg o lifogydd afonol a llifogydd glawog. Nododd modelu llifogydd manwl lleol a gynhaliwyd gan CSC 23 eiddo arall sydd mewn perygl o lifogydd afonol a 51 eiddo sydd mewn perygl o lifogydd glawog yn Llanybydder.

Tabl 8-17 Cyfanswm y Cyfeiriadau sydd mewn Perygl o Lifogydd Glawog ac Afonol yn Llanybydder

Math o Lifogydd	Nifer yr Eiddo sydd mewn Perygl CaRR	Nifer yr eiddo sydd mewn perygl gwerthusiad CSC
Llifogydd Glawog	9	23
Llifogydd Afonol	7	51

Dangosir bod rhannau o Rodfa Dolau (B4337) mewn perygl o lifogydd afonol a glawog. Cyflwyna Tabl 8-18 Derbynyddion yn Llanybydder nifer y derbynyddion sy'n bresennol yn Llanybydder sydd mewn perygl o lifogydd.

Tabl 8-18 Derbynyddion yn Llanybydder

Derbynydd	Perygl Afonol	Perygl Glawog
Hyd y Ffyrdd (km)	524	603
Hyd y Rheilffyrdd (km)	0	0
Amgylcheddol (n)	13	14

Derbynnydd	Perygl Afonol	Perygl Glawog
Tir Amaethyddol (m ²)	1314028	204488
Eiddo Preswyl	5	8
Eiddo Amhreswyl	2	1
Gwasanaethau Allweddol (n)	0	0
Adeiladau Rhestredig (n)		12*

**Mae'r cyfrif yma yn archwilio nifer yr adeiladau rhestredig sy'n bresennol ledled yr ardal gymunedol y nodwyd eu bod yn ardal risg uchel. Nid yw'r cyfrif yn awgrymu bod cyfanswm yr adeiladau mewn perygl o lifogydd afonol a llifogydd glawog—ond yn hytrach eu bod mewn perygl cyffredinol o lifogydd.*

8.4.4 Gwaith FRM yn yr ardal ers FRMP-1

Cyflwynir gwaith FRM a wnaed yn Llanybydder ers FRMP-1 isod yn Tabl 8-19.

Tabl 8-19 Gwaith FRM a wnaed yn Llanybydder ers FRMP-1 CSC.

Ardal Benodol/Ardal Uned Bolisi	Camau Gweithredu FRM (FRMP-1)	Cynnydd
Station Road, Llanybydder	Mapio rhwydwaith draenio dŵr wyneb.	Cwblhawyd
	Cysylltu â CNC ynghylch unrhyw bosibilrwydd o leihau difrifoldeb ac amllder llifogydd.	Cwblhawyd

Ar ôl Storm Callum yn 2018, bu gwaith sylweddol yng nghymuned Llanybydder. Er mai afonol oedd y digwyddiadau mawr diweddar ac felly dylai gael ei arwain gan weithredoedd a mentrau CNC, mae CSC wedi gorfod arwain y gwaith o reoli'r perygl llifogydd. Wrth arwain y gwaith hwn yn ystod y 7 mlynedd ddiwethaf, rydym wedi:

- Diweddarau model llifogydd CNC ar gyfer yr ardal.
- Ymgymryd ag [Ymchwiliad i ddigwyddiad Adran 19](#).
- Cynnal gwerthusiad o'r perygl llifogydd a datblygu achosion busnes yn unol â hynny.
- Arweinio grŵp amlasiantaeth sy'n edrych ar berygl llifogydd yn yr ardal.
- Gwneud cais llwyddiannus am gyllid grant gan Lywodraeth Cymru er mwyn gwerthuso dewisiadau perygl llifogydd.
- Trefnu a chyflwyno nifer o ddigwyddiadau cymunedol a rhanddeiliaid.

8.4.5 Ardaloedd Risg Llifogydd

Disgrifiad o'r Ardal

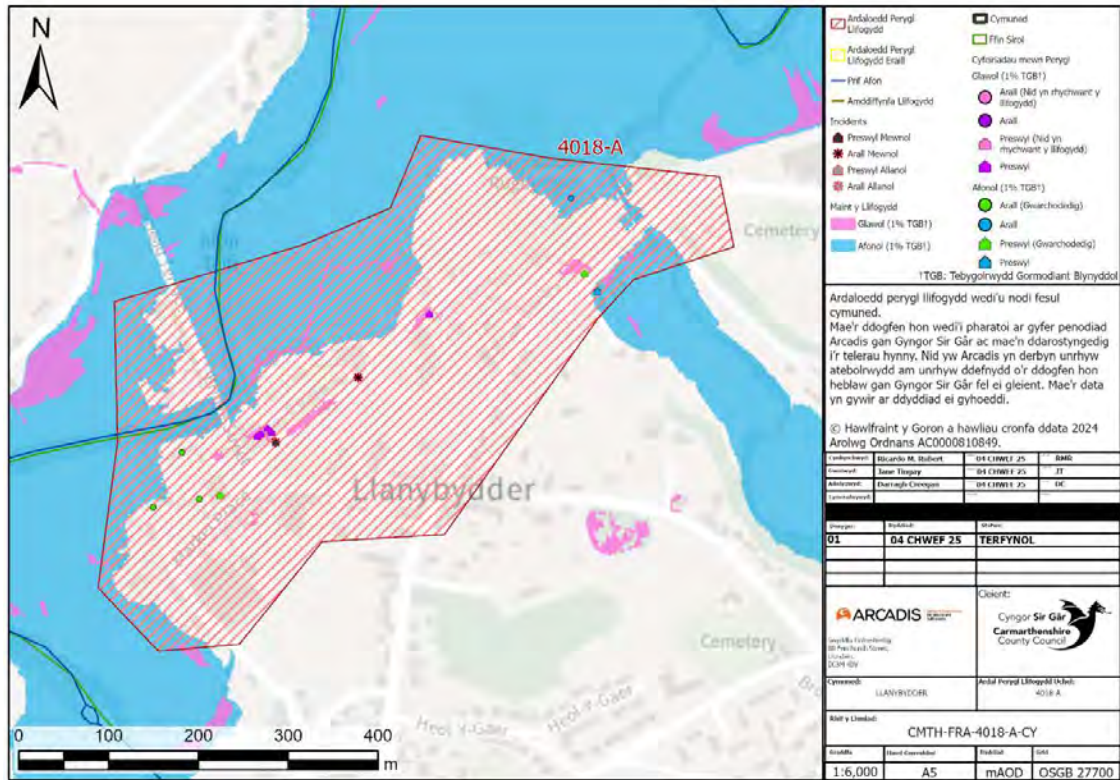
Mae un ardal risg llifogydd a nodwyd yn Llanybydder, a labelir fel 4018-A yn Ffigur 8-8. Lleolir Ardal 4018-A yng nghanol y gymuned ac mae'n ymestyn ychydig i sir gyfagos Ceredigion. Mae Ardal 4018-A yn gymysgedd o fannau preswyl a gwyrdd. Mae'r ardal risg llifogydd yn ffinio Afon Teifi yn y gogledd. Mae'r ardal mewn perygl o lifogydd afonol a glawog. Ceir gwybodaeth mwy penodol am y perygl llifogydd yn yr ardal hon yn Tabl 8-20.

Gwaith Amddiffyn rhag Llifogydd

Yn dilyn Storm Callum, uwchraddiwyd cwlfer B4337 Nant Einon er mwyn cyfyngu ar y rhwystrau a rheoli'r perygl llifogydd. Ar hyn o bryd, mae CSC yn datblygu cynllun lliniaru llifogydd ac mae Achos Busnes Llawn wedi ei ddatblygu mewn cydweithrediad â Chyngor Ceredigion a CNC, ac mae gwaith dylunio manwl yn ymwneud â dewisiadau Cydnerthedd Gwrthsefyll Llifogydd Eiddo yn gwneud cynnydd.

Mae cynllun ôl-osod SDCau yn cael ei gynllunio ym maes parcio y pentref hefyd er mwyn rheoli'r perygl o lifogydd dŵr wyneb yn Nheras yr Orsaf.

Cafodd draenio dŵr wyneb/draenio priffyrdd yn Station Road ei uwchraddio yn 2020 er mwyn rheoli'r perygl o lifogydd dŵr wyneb.



Ffigur 8-8 Ardal Risg Llifogydd 4018-A

Drafft ar gyfer ymgyny

Tabl 8-20 Crynodeb o Ardaloedd Risg Llifogydd Llanybydder

Ardal Risg Llifogydd	Gwybodaeth Amddiffynfeydd Llifogydd ac Asedau am rhag	Cyfeiriadau mewn Perygl	Derbynyddion Allweddol	Digwyddiadau Llifogydd Hanesyddol	Partneriaid FRM Allweddol	Ymgysylltu â'r Gymuned
4018-A	<ul style="list-style-type: none"> Yn dda yng nghanol Llanybydder 	<ul style="list-style-type: none"> Afonol: 7 Glawog: 6 	<ul style="list-style-type: none"> Croesfan afon allweddol yn yr ardal yn Stryd y Bont (B4337) Marchnad Da Byw Busnesau Lleol 	<ul style="list-style-type: none"> Storm Callum—2018 	<ul style="list-style-type: none"> LLFA, DCWW, CNC 	<ul style="list-style-type: none"> Gweithredol (yn rhan o brif waith parhaus)

8.4.6 Camau Gweithredu a Nodiwyd

Ar ôl nodi'r ardaloedd risg llifogydd ledled cymuned Llanybydder, datblygwyd rhestr o gamau gweithredu isod yn Tabl 8-21 i fynd i'r afael â pherygl llifogydd, gan ei reoli a'i leihau.

Tabl 8-21 Rhestr Hir o Gamau Gweithredu Posibl yn Llanybydder

Ardal	Camau Gweithredu Posibl	Math Weithred	Disgrifiad	Cwblhawyd Tymor Byr / Canolig / Hirdymor	Amcangyfrif o'r Costau
4018-A	Rheoli a Chynnal a Chadw Asedau	Atal/Diogelu	Rheoli, arolygu a chynnal a chadw asedau draenio presennol mewn meysydd risg allweddol.	Ar y Gweill	£
	Rheoli Llifogydd Naturiol	Atal	Chwilio am gyfleoedd i weithio gyda'r Bwrdd Rheoli Maetholion ac i ddefnyddio technegau Rheoli Llifogydd Naturiol megis basnau gwanhau, gwlyptiroedd, blocio ceunentydd neu argaeau sy'n gollwng.	Canolig i Hir	££££

Cydnherthedd Gwrthsefyll Llifogydd Eiddo	Diogelu	Os oes cyllid LIC ar gael, cyflwyno rhaglen Cydnherthedd Gwrthsefyll Llifogydd Eiddo er mwyn grymuso preswylwyr i reoli eu perygl llifogydd.	Byr	£££
Ôl-osod SDCau	Diogelu	Cyflawni'r prosiect ôl-osod SDCau ym maes parcio y pentref.	Byr	££

Drafft ar gyfer ymgynghoriad cyhoeddus

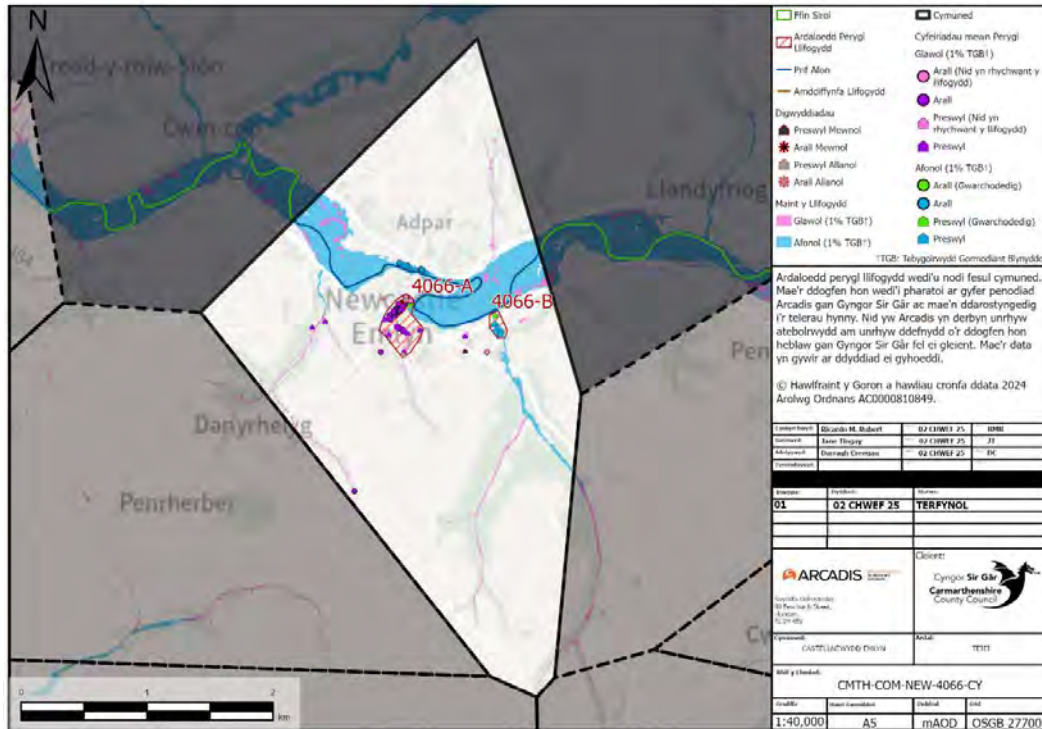
8.5 Castellnewydd Emlyn—4066

8.5.1 Disgrifiad o'r Ardal Gymunedol

Tref yn ABA Teifi, sy'n rhychwantu Sir Gaerfyrddin a Cheredigion, yw Castellnewydd Emlyn (Ffigur 8-9). Yn 2021, oddeutu 1,144 o bobl oedd cyfanswm poblogaeth Castellnewydd Emlyn²⁷.

Mae Afon Teifi yn llifo drwy'r ardal gymunedol. Mae 1 o bob 39 o bobl mewn perygl o lifogydd afonol ac mae 1 o bob 8 o bobl mewn perygl o lifogydd glawog yng Nghastellnewydd Emlyn.

Trefol yw'r ardal o amgylch y dref i raddau helaeth ac mae mannau gwyrdd yn yr ardal gyfagos. Mae sawl adeilad rhestredig hefyd. Mae cefnffyrdd yr A484 a'r A475 yn pasio drwy'r ardal gymunedol.



Ffigur 8-9 Ardal Gymunedol Castellnewydd Emlyn

²⁷ [Castellnewydd Emlyn \(Community, United Kingdom\)—Population Statistics, Charts, Map and Location \(citypopulation.de\)](https://citypopulation.de)

8.5.2 Digwyddiadau Llifogydd Hanesyddol

Yn hanesyddol, bu llifogydd sylweddol yng Nghastellnewydd Emlyn yn 2018 ac yn 2021. Dengys Tabl 8-22 mai 21 yw nifer y digwyddiadau llifogydd a adroddwyd, yng Nghastellnewydd Emlyn, a adroddwyd i dîm FRM CSC rhwng 2018 a 2024. Mae gan y gymuned hon un o'r niferoedd isaf o ddigwyddiadau llifogydd a adroddir o'i chymharu â'r 27 o ardaloedd risg uchel, blaenoriaeth uchel eraill. Mae DCWW wedi cofnodi 36 o ddigwyddiadau llifogydd yn ystod yr un cyfnod.

Tabl 8-22 Digwyddiadau Llifogydd Hanesyddol yng Nghastellnewydd Emlyn

Math o Ddigwyddiad	Nifer yr Achlysuron	Digwyddiadau Llifogydd a adroddwyd i sefydliadau partner
Amhreswyl Allanol	3	-
Preswyl Allanol	4	36
Amhreswyl Mewnol	4	-
Preswyl Mewnol	10	-

8.5.3 Perygl Llifogydd mewn Ardal Gymunedol

Cyflwynir data sy'n ymwneud â nifer yr eiddo sydd mewn perygl o lifogydd afonol neu lawog ledled ardal gymunedol Castellnewydd Emlyn isod yn Tabl 8-23. Gan fod eiddo ledled Castellnewydd Emlyn mewn perygl mwy o lifogydd glawog na llifogydd afonol, bydd y gwaith lliniaru perygl o lifogydd yn cael ei sbarduno gan gamau gweithredu a mentrau dan arweiniad CSC.

Tabl 8-23 Cyfanswm y Cyfeiriadau sydd mewn Perygl o Lifogydd Glawog ac Afonol yng Nghastellnewydd Emlyn

Math o Lifogydd	Nifer yr Eiddo sydd mewn Perygl
Llifogydd Glawog	52
Llifogydd Afonol	12

Dangosir bod derbynyddion gan gynnwys Canol Tref Castellnewydd Emlyn, Station Road a Chware Ffynnant mewn perygl o lifogydd glawog. O Afon Arad y daw'r perygl llifogydd afonol mwyaf, a'r llaethdy a Heol Arad a Station Road sydd â'r perygl mwyaf. Mae'r perygl o Afon Teifi yn yr ardal hon, ar lan Caerfyrddin yn llai. Cyflwyna Tabl 8-24 nifer y derbynyddion sy'n bresennol yng Nghastellnewydd Emlyn sydd mewn perygl o lifogydd.

Tabl 8-24 Derbynyddion yng Nghastellnewydd Emlyn

Derbynydd	Perygl Afonol	Perygl Glawog
Hyd y Ffyrdd (km)	786	673
Hyd y Rheilffyrdd (km)	0	0
Amgylcheddol (n)	3	2
Tir Amaethyddol (m ²)	622368	57496
Eiddo Preswyl	12	23
Eiddo Amhreswyl	0	29
Gwasanaethau Allweddol (n)	0	2
Canol y Dref	Canol Tref Castellnewydd Emlyn	
Dyraniad Preswyl	0	1
Adeiladau Rhestredig (n)	34*	

*Mae'r cyfrif yma yn archwilio nifer yr adeiladau rhestredig sy'n bresennol ledled yr ardal gymunedol y nodwyd eu bod yn ardal risg uchel. Nid yw'r cyfrif yn awgrymu bod cyfanswm yr adeiladau mewn perygl o lifogydd afonol a llifogydd glawog—ond yn hytrach eu bod mewn perygl cyffredinol o lifogydd.

8.5.4 Gwaith FRM yn yr ardal ers FRMP-1

Cyflwynir gwaith FRM a wnaed yng Nghastellnewydd Emlyn ers FRMP-1 isod yn Tabl 8-25:

Tabl 8-25 Gwaith FRM a wnaed yng Nghastellnewydd Emlyn ers FRMP-1 CSC.

Ardal Benodol/Ardal Uned Bolisi	Camau Gweithredu FRM (FRMP-1)	Cynnydd
Castellnewydd Emlyn	Gofynnwyd i Lywodraeth Cymru am gyllid i adnewyddu'r cwlfert rhwng Cware Ffignant ac Ebenezer Street.	Cwblhawyd

8.5.5 Ardaloedd Risg Llifogydd

Gan na ellir cymhwysu camau gweithredu unigol i fynd i'r afael â'r perygl llifogydd ledled cymuned Castellnewydd Emlyn yn gyffredinol, crëwyd dwy ardal ar sail eu hardaloedd risg llifogydd a dalgylchoedd. Ceir gwybodaeth mwy penodol am y perygl llifogydd yn yr ardaloedd hyn yn Tabl 8-26.

Tabl 8-26 Crynodeb o Ardaloedd Risg Llifogydd Castellnewydd Emlyn

Ardal Risg Llifogydd	Gwybodaeth am Amddiffynfeydd rhag Llifogydd ac Asedau	Cyfeiriadau mewn Perygl	Derbynyddion Allweddol	Digwyddiadau Llifogydd Hanesyddol	Partneriaid Allweddol	FRM	Ymgysylltu â'r Gymuned
4066-A	<ul style="list-style-type: none"> Canolig 	<ul style="list-style-type: none"> Afonol: 1 Glawog: 58 	<ul style="list-style-type: none"> Prif Ffyrdd (yr A475, yr A484) Cartref Gofal Glyn Nest Gorsaf Heddlu Castellnewydd Emlyn Heddlu Dyfed-Powys Swyddfa Bost Castellnewydd Emlyn Canol y Dref 	<ul style="list-style-type: none"> Nid oes llifogydd sylweddol sy'n hysbys 	<ul style="list-style-type: none"> DCWW, Ysgolion a busnesau Lleol, CNC, Cyngor Sir Ceredigion, Y Bwrdd Rheoli Maetholion 		<ul style="list-style-type: none"> Dechreuwyd (yn rhan o brif waith parhaus)
4066-B		<ul style="list-style-type: none"> Afonol: 11 Glawog: 0 	<ul style="list-style-type: none"> Prif Ffordd (A484) Hufenfa Dairy Partners Ystad Ddiwydiannol Castellnewydd Emlyn Parc Busnes 	<ul style="list-style-type: none"> Nid oes llifogydd sylweddol sy'n hysbys 	<ul style="list-style-type: none"> CNC, Bwrdd Rheoli Maetholion 		

8.5.6 Camau Gweithredu a Nodiwyd

Ar ôl nodi'r ardaloedd risg llifogydd ledled cymuned Castellnewydd Emlyn, datblygwyd rhestr o gamau gweithredu isod yn Tabl 8-27 i fynd i'r afael â pherygl llifogydd, gan ei reoli a'i leihau.

Tabl 8-27 Rhestr Hir o Gamau Gweithredu Posibl yng Nghastellnewydd Emlyn

Ardal	Camau Gweithredu Posibl	Math Weithred	Disgrifiad	Cwblhawyd / Tymor Byr / Canolig / Hirdymor	Amcangyfrif o'r Costau
4066-A	Ôl-osod SDCau	Atal	Gallai darparu SDCau ar hyd Cawdor Terrace drwy ganol y dref leihau'r perygl i eiddo a darparu budd amwynder ychwanegol. Mae posibilrwydd y gellid defnyddio SDCau yn Ysgol Gyfun Emlyn i leihau llifoedd i lawr yr afon a darparu arddangosfa addysgol.	Hirdymor	£££
	Rheoli Chynnal a Chadw Asedau	Atal/Diogelu	Parhau i reoli, arolygu, cynnal a chadw'r cwrs dŵr ac asedau cysylltiedig.	Ar y Gweill	£
	Cydnherthedd Gwrthsefyll Llifogydd Eiddo	Parodrwydd	Chwilio am gyfleoedd i hybu'r defnydd o Gydnerthedd Gwrthsefyll Llifogydd Eiddo er mwyn grymuso preswylwyr i reoli eu perygl llifogydd.	Hirdymor	£££
	Rheoli Llifogydd Naturiol	Atal	Chwilio am gyfleoedd i weithio gyda'r Bwrdd Rheoli Maetholion ac i ddefnyddio technegau Rheoli Llifogydd Naturiol.	Canolig/hirdymor	£££
4066-B	Cydnherthedd Gwrthsefyll Llifogydd Eiddo	Diogelu	Chwilio am gyfleoedd i hybu'r defnydd o Gydnerthedd Gwrthsefyll Llifogydd Eiddo er mwyn grymuso preswylwyr i reoli'r perygl llifogydd o Afon Arad.	Hirdymor	£

Ardal	Camau Gweithredu Posibl	Math Weithred	Disgrifiad	Cwblhawyd / Tymor Byr / Canolig / Hirdymor	Amcangyfrif o'r Costau
	Rheoli Llifogydd Naturiol	Atal	Chwilio am gyfleoedd i weithio gyda'r bwrdd rheoli maetholion ac i ddefnyddio technegau Rheoli Llifogydd Naturiol megis basnau gwanhau, gwlyptiroedd, blocio ceunentydd neu argaeau sy'n gollwng ar Afon Arad, a gallai isafonydd i fyny'r afon o'r dref ddarparu gwanhad er mwyn lleihau llifoedd brig ar y cwrs dŵr. Gallai technegau eraill megis sribedi clustogi leihau llifoedd a llwythi ffosffad sy'n effeithio ar ACA Teifi.	Canolig	£££
	Rheoli Chynnal a Chadw Asedau	Atal/Diogelu	Parhau i reoli, arolygu, cynnal a chadw'r cwrs dŵr ac asedau cysylltiedig.	Ar y Gweill	£

9 Ardal Basn Afon Tywi Uchaf

9.1 Llandeilo—4087

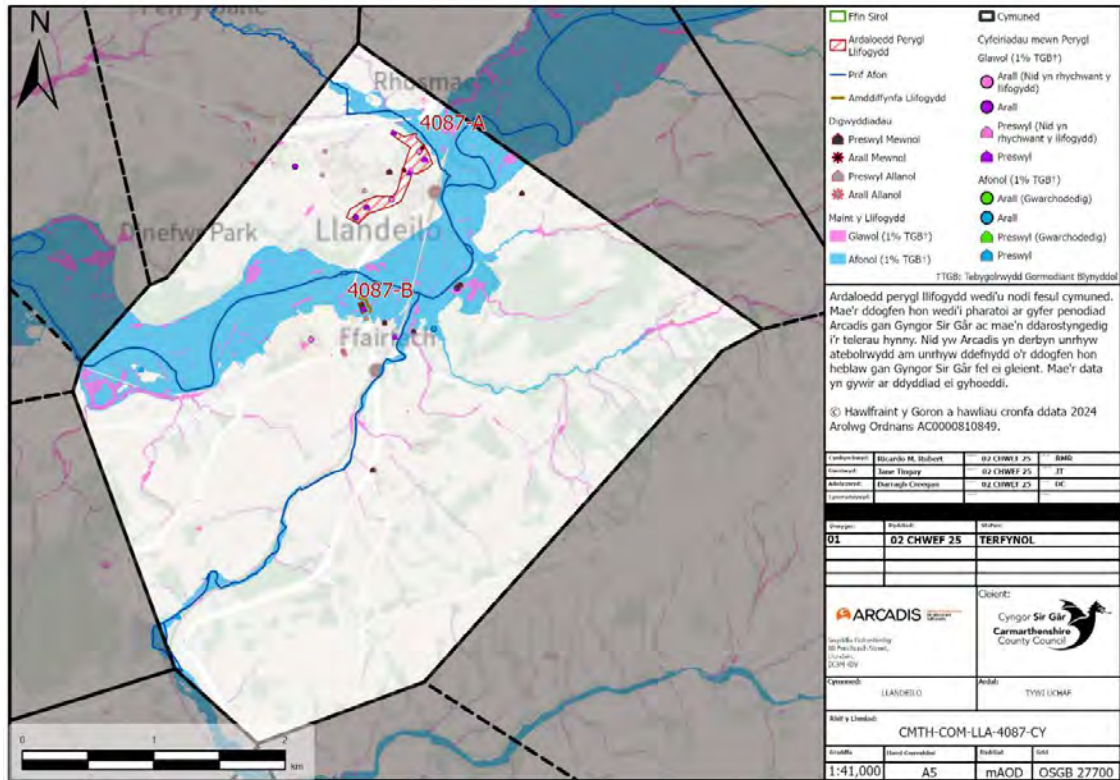
9.1.1 Disgrifiad o'r Ardal Gymunedol

Tref a chymuned yn ABA Tywi Uchaf, yng nghanol Sir Gaerfyrddin, yw Llandeilo (Ffigur 9-1). Yn 2021, oddeutu 1,784 o bobl oedd cyfanswm poblogaeth Llandeilo.²⁸

Mae Afon Tywi ac Afon Cennen yn llifo drwy'r ardal gymunedol. Er bod y perygl llifogydd afonol i bobl yn isel iawn, mae 1 o bob 35 o bobl mewn perygl o lifogydd glawog yn Llandeilo.

Gwledig yw'r ardal i raddau helaeth, ac mae trefoli o amgylch trefi Llandeilo a Ffair-fach. Mae'r A40 a'r A483 yn pasio drwy'r ardal gymunedol. Lleolir gorsafoedd trên Llandeilo a Ffair-fach yn yr ardal gymunedol hefyd. Mae nifer sylweddol o adeiladau rhestredig hefyd, yn nhref Llandeilo i raddau helaeth.

²⁸ [Llandeilo \(Community, United Kingdom\)—Population Statistics, Charts, Map and Location \(citypopulation.de\)](#)



Ffigur 9-1 Ardal Gymunedol Llandeilo

9.1.2 Digwyddiadau Llifogydd Hanesyddol

Yn hanesyddol, bu llifogydd sylweddol yn Llandeilo ym 1987, 2018 ac yn 2023. Dengys Tabl 9-1 mai 38 yw nifer y digwyddiadau llifogydd a adroddwyd, yn Llandeilo, a adroddwyd i dîm FRM CSC rhwng 2018 a 2024. Mae nifer y digwyddiadau llifogydd a adroddir yn y gymuned hon yn uwch na'r cyfartaledd o'i chymharu â'r 27 o ardaloedd risg uchel, blaenoriaeth uchel eraill. Dros yr un cyfnod, cafodd DCWW 89 o adroddiadau llifogydd.

Tabl 9-1 Digwyddiadau Llifogydd Hanesyddol yn Llandeilo

Math o Ddigwyddiad	Nifer yr Achlysuron	Digwyddiadau llifogydd a adroddwyd i sefydliadau partner
Amhreswyl Allanol	4	-
Preswyl Allanol	9	89
Amhreswyl Mewnol	4	-
Preswyl Mewnol	21	-

9.1.3 Perygl Llifogydd mewn Ardal Gymunedol

Cyflwynir data sy'n ymwneud â nifer yr eiddo sydd mewn perygl o lifogydd afonol neu lawog ledled ardal gymunedol Llandeilo isod yn Tabl 9-2. Gan fod eiddo ledled Llandeilo mewn perygl llawer mwy o lifogydd glawog na llifogydd afonol, bydd y gwaith lliniaru perygl o lifogydd yn cael ei sbarduno gan gamau gweithredu a mentrau dan arweiniad CSC, gyda chefnogaeth agos gan DCWW.

Tabl 9-2 Cyfanswm y Cyfeiriadau sydd mewn Perygl o Lifogydd Glawog ac Afonol yn Llandeilo

Math o Llifogydd	Nifer yr Eiddo sydd mewn Perygl
Llifogydd Glawog	15
Llifogydd Afonol	0

Mae'r derbynyddion sydd mewn perygl o lifogydd afonol yn cynnwys eiddo o amgylch Towy Terrace, Bethlehem Road a Pharc Cawdor. Amlygir perygl o lifogydd glawog ar hyd yr A483 a manau isel ledled tref Llandeilo. Cyflwyna Tabl 9-3 nifer y derbynyddion sy'n bresennol yn Llandeilo sydd mewn perygl o lifogydd.

Tabl 9-3 Derbynyddion yn Llandeilo

Derbynydd	Perygl Afonol	Perygl Glawog
Hyd y Ffyrdd (km)	1021	1324
Hyd y Rheilffyrdd (km)	166	18
Amgylcheddol (n)	3	7
Tir Amaethyddol (m ²)	2024268	308768
Eiddo Preswyl	0	12
Eiddo Amhreswyl	0	3
Gwasanaethau Allweddol (n)	0	1
Safleoedd SFCA Ychwanegol	0	1
Dyraniad Preswyl	0	1
Defnydd Cymysg	0	1
Gwarchodfeydd Natur Cenedlaethol	Ystad Dinefwr	
Parc Cenedlaethol	Bannau Brycheiniog	
Adeiladau Rhestredig (n)	86*	

*Mae'r cyfrif yma yn archwilio nifer yr adeiladau rhestredig sy'n bresennol ledled yr ardal gymunedol y nodwyd eu bod yn ardal risg uchel. Nid yw'r cyfrif yn awgrymu bod cyfanswm yr adeiladau mewn perygl o lifogydd afonol a llifogydd glawog—ond yn hytrach eu bod mewn perygl cyffredinol o lifogydd.

9.1.4 Gwaith FRM yn yr ardal ers FRMP-1

Nid oes unrhyw waith FRM a wnaed yn Llandeilo ers y FRMP-1 blaenorol.

9.1.5 Ardaloedd Risg Llifogydd

Gan na ellir cymhwyso camau gweithredu unigol i fynd i'r afael â'r perygl llifogydd ledled cymuned Llandeilo yn gyffredinol, crëwyd tair ardal ar sail eu hardaloedd risg llifogydd a dalgylchoedd. Ceir gwybodaeth mwy penodol am y perygl llifogydd yn yr ardaloedd hyn yn Tabl 9-4.

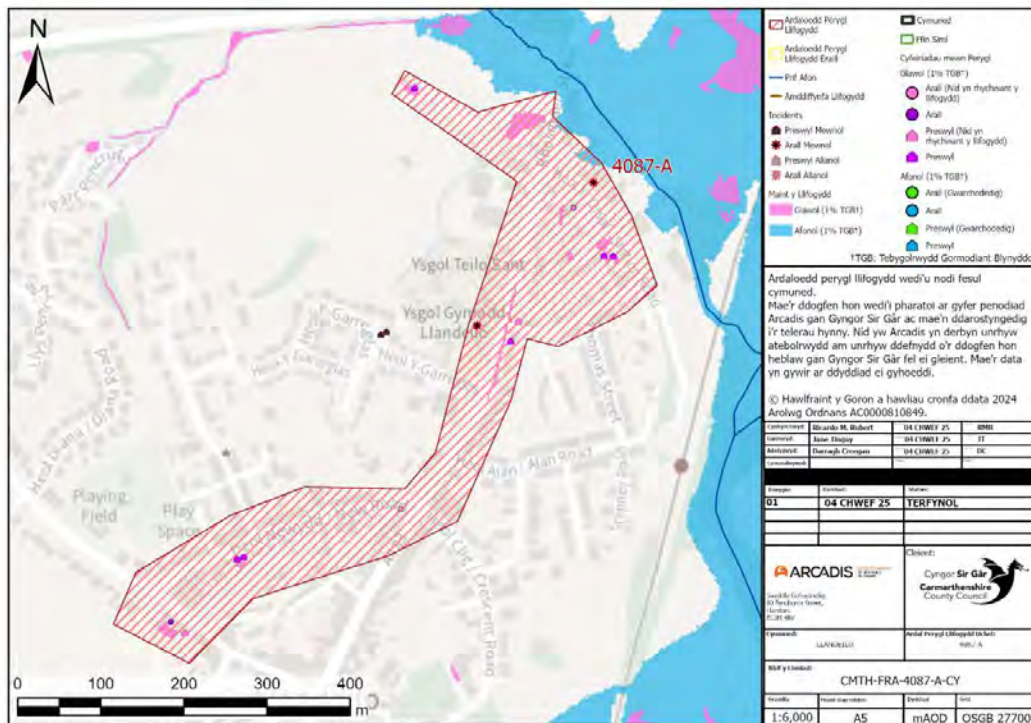
9.1.5.1 4087-A Tref Llandeilo

Disgrifiad o'r Ardal

Tref Llandeilo yw Ardal 4087-A, fel y dangosir yn Ffigur 9-2. Mae'r ardal yn cwmpasu'r brif ardal fanwerthu, y brif ardal breswyl a'r prif seilwaith priffyrdd, sef yr A40 a'r A483, y depo bysiau a'r ysgol gynradd.

Gwaith Amddiffyn rhag Llifogydd

Nid oes unrhyw waith ar y gweill ar hyn o bryd.



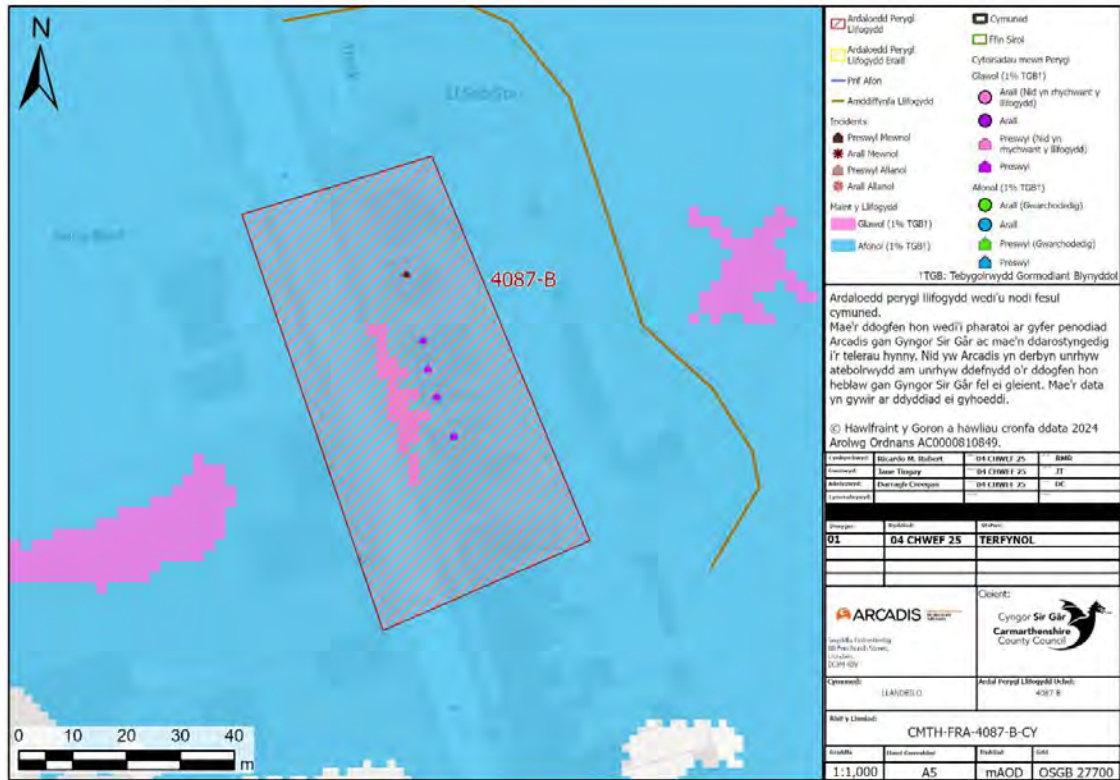
Ffigur 9-2 Ardal Risg Llifogydd 4087-A

Disgrifiad o'r Ardal

Lleolir Ardal 4087-B yn fwy canolog yng nghymuned Llandeilo ac fe'i canolir o amgylch Ffair-fach ar lan ddeheuol (chwith) Afon Tywi (gweler Ffigur 9-3). Canolir y perygl o lifogydd afonol o amgylch Towy Terrace ac mae'r eiddo hyn yn elwa ar amddiffynfeydd rhag llifogydd CNC. Mae eiddo o amgylch Afon Cennen mewn perygl hefyd ac yn cael rhywfaint o amddiffyniad gan arglawdd y rheilffordd, er nad yw'n strwythur amddiffyn rhag llifogydd. Mae'r perygl llifogydd yn yr ardal hon yn gysylltiedig ag ardaloedd isel Bethlehem Road lle mae'r briffordd yn mynd o dan y rheilffordd. Mae eiddo a busnesau o amgylch Heol Myrddin mewn perygl o lifogydd glawog hefyd wrth i ddŵr lifo oddi ar dir amaethyddol i'r de.

Gwaith Amddiffyn rhag Llifogydd

Gwnaed gwaith draenio ar dir uwchben Heol Myrddin er mwyn rheoli'r perygl o lifogydd glawog. Mae'r gwaith draenio hwn hefyd wedi ymestyn tua'r gogledd ac ar hyd ffin Ysgol Bro Dinefwr. Yn ystod FRMP-1, gwnaed gwaith FRM yn Geulan-goch ar Bethlehem Road.



Ffigur 9-3 Ardal Risg Llifogydd 4087-B

Drafft ar gyfer ymgyny

Tabl 9-4 Crynodeb o Ardaloedd Risg Llifogydd Llandeilo

Ardal Risg Llifogydd	Gwybodaeth Amddiffynfeydd Llifogydd ac Asedau am rhag	Cyfeiriadau mewn Perygl	Derbynyddion Allweddol	Digwyddiadau Llifogydd Hanesyddol	Partneriaid FRM Allweddol	Ymgysylltu â'r Gymuned
4087-A	<ul style="list-style-type: none"> Gwael lawn Mae gan DCWW set ddata fwy cadarn o asedau draenio 	<ul style="list-style-type: none"> Afonol: 0 Glawog: 12 	<ul style="list-style-type: none"> Yr A483 Ysgolion (Ysgol Gynradd Llandeilo, Ysgol Gymraeg Teilo Sant) Capel Methodistiaid Calфинаidd Salem Busnesau Lleol 	<ul style="list-style-type: none"> Ddim yn hysbys 	<ul style="list-style-type: none"> DCWW 	<ul style="list-style-type: none"> Uchelgeisiol
4087-B	<ul style="list-style-type: none"> Gwael lawn 	<ul style="list-style-type: none"> Afonol: 0 Glawog: 4 	<ul style="list-style-type: none"> Eiddo preswyl Is-orsaf Pont Tywi 	<ul style="list-style-type: none"> Llifogydd rheolaidd ar raddfa fach 	<ul style="list-style-type: none"> LLFA, DCWW, CNC 	<ul style="list-style-type: none"> Uchelgeisiol

9.1.6 Camau Gweithredu a Nodiwyd

Ar ôl nodi'r ardaloedd risg llifogydd ledled cymuned Llandeilo, datblygwyd rhestr o gamau gweithredu isod yn Tabl 9-5 i fynd i'r afael â pherygl llifogydd, gan ei reoli a'i leihau.

Tabl 9-5 Rhestr Hir o Gamau Gweithredu Posibl yn Llandeilo

Ardal	Camau Gweithredu Posibl	Math o Weithred	Disgrifiad	Cwblhawyd / Tymor Byr / Canolig / Hirdymor	Amcangyfrif o'r Costau
4087-A	Ôl-osod SDCau	Atal	Chwilio am gyfleoedd i ddefnyddio SDCau i leihau dŵr ffo ac i ddarparu gwanhad er mwyn lleihau'r perygl llifogydd a darparu budd amwynder.	Byr	£££
	Rheoli a Chynnal a Chadw Asedau	Atal/Diogelu	Chwilio am gyfleoedd i weithio gyda DCWW a'r Awdurdod Priffyrdd i ddatblygu uwch fap draenio.	Ar y Gweill	££
4087-B	Ôl-osod SDCau	Atal	Gallai defnyddio SDCau ar hyd Heol Rhosmaen leihau dŵr ffo a darparu gwanhad er mwyn lleihau'r perygl i eiddo.	Canolig/hirdymor	£££
	Cydnherthedd Gwrthsefyll Llifogydd Eiddo	Parodrwydd	Grymuso preswylwyr i dderbyn cyfrifoldeb am eu perygl llifogydd eu hunain drwy archwilio mesurau Cydnherthedd Gwrthsefyll Llifogydd Eiddo.	Canolig	£££

9.2 Llanmddyfri—4007

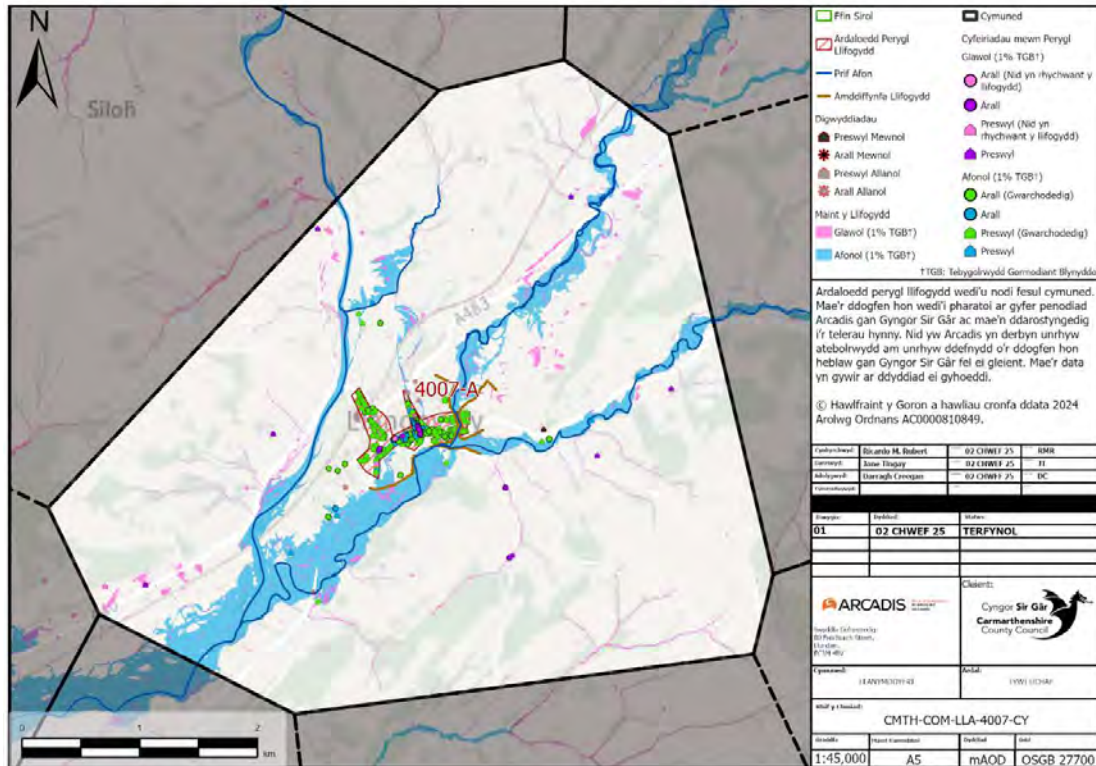
9.2.1 Disgrifiad o'r Ardal Gymunedol

Tref a chymuned yn ABA Tywi Uchaf, yn nwyrain Sir Gaerfyrddin, yw Llanymddyfri (Ffigur 9-4). Tref marchnad yw hi a leolir yn nalgylch uchaf ardal basn Afon Tywi sydd mewn perygl llifogydd afonol yn bennaf oherwydd ei bod wrth gydlifiad pedair prif afon. Yn 2021, oddeutu 1,985 o bobl oedd cyfanswm poblogaeth Llanymddyfri²⁹.

Mae Afon Tywi ac Afon Brân yn llifo drwy'r ardal gymunedol. Mae 1 o bob 3 o bobl mewn perygl o lifogydd afonol ac mae 1 o bob 19 o bobl mewn perygl o lifogydd glawog yn Llanymddyfri.

Gwledig yw'r ardal i raddau helaeth, ac mae trefoli o amgylch y dref. Mae'r A40 a'r A483 yn pasio drwy'r ardal gymunedol. Lleolir gorsaf drenau Llanymddyfri hefyd yn yr ardal gymunedol. Mae'r ardal hon yn elwa ar amddiffynfeydd CNC sylweddol ac mae llifogydd yn digwydd yn aml ar hyd yr A4069 yn Llwyn Jac sy'n achosi i'r ffordd gau.

²⁹ [Llanymddyfri \(Community, United Kingdom\)—Population Statistics, Charts, Map and Location \(citypopulation.de\)](https://citypopulation.de)



Figur 9-4 Ardal Gymunedol Llanymddyfri

9.2.2 Digwyddiadau Llifogydd Hanesyddol

Pwysleisia Tabl 9-6 fod 14 o ddigwyddiadau llifogydd a adroddwyd i dîm FRM CSC rhwng 2018 a 2024. O'i chymharu â'r 27 o ardaloedd blaenoriaeth eraill, mae hyn yn is na'r cyfartaledd. Mae DCWW wedi cadarnhau ei fod wedi cael 9 adroddiad llifogydd yn ystod yr un cyfnod a thybir y byddai preswylwyr a busnesau lleol yn cysylltu â CNC mewn cysylltiad â llifogydd prif afonydd.

Tabl 9-6 Digwyddiadau Llifogydd Hanesyddol yn Llanymddyfri

Math o Ddigwyddiad	Nifer yr Achlysuron	Digwyddiadau llifogydd a adroddwyd i asiantaethau eraill
Amhreswyl Allanol	3	-
Preswyl Allanol	9	9
Amhreswyl Mewnol	0	-
Preswyl Mewnol	2	-

9.2.3 Perygl Llifogydd mewn Ardal Gymunedol

Cyflwynir data sy'n ymwneud â nifer yr eiddo sydd mewn perygl o lifogydd afonol neu lawog ledled ardal gymunedol Llanymddyfri isod yn Tabl 9-7. Gan fod eiddo ledled Llanymddyfri mewn llawer mwy o berygl o lifogydd afonol na llifogydd glawog, dylai'r gwaith lliniaru perygl llifogydd gael ei sbarduno gan gamau gweithredu a mentrau dan arweiniad CNC.

Tabl 9-7 Cyfanswm y Cyfeiriadau sydd mewn Perygl o Lifogydd Glawog ac Afonol yn Llanymddyfri

Math o Lifogydd	Nifer yr Eiddo sydd mewn Perygl
Llifogydd Glawog	14
Llifogydd Afonol	231

Mae'r prif dderbynyddion yn cynnwys Canol Tref Llanymddyfri y dangosir ei fod mewn perygl o lifogydd afonol a bod rhannau o Lower Road (yr A4069), Heol y Brenin (yr A40), yr A483 a Stryd y Cerrig mewn perygl o lifogydd afonol a glawog. Cefnffyrdd a phrif rwydweithiau trafndiaeth yw'r A40 a'r A483. Cyflwyna Tabl 9-8 nifer y derbynyddion sy'n bresennol yn Llanymddyfri sydd mewn perygl o lifogydd.

Tabl 9-8 Derbynyddion yn Llanymddyfri

Derbynydd	Perygl Afonol	Perygl Glawog
Hyd y Ffyrdd (km)	6668	1185
Hyd y Rheilffyrdd (km)	1263	450
Amgylcheddol (n)	3	3
Tir Amaethyddol (m ²)	2155308	341368
Eiddo Preswyl	159	10
Eiddo Amhreswyl	72	4
Gwasanaethau Allweddol (n)	3	0
Canol y Dref	Canol Tref Llanymddyfri	
Safleoedd SFA Ychwanegol	2	4
Parc Cenedlaethol	Bannau Brycheiniog	
Adeiladau Rhestredig (n)	121*	

*Mae'r cyfrif yma yn archwilio nifer yr adeiladau rhestredig sy'n bresennol ledled yr ardal gymunedol y nodwyd eu bod yn ardal risg uchel. Nid yw'r cyfrif yn awgrymu bod cyfanswm yr adeiladau mewn perygl o lifogydd afonol a llifogydd glawog—ond yn hytrach eu bod mewn perygl cyffredinol o lifogydd.

9.2.4 Gwaith FRM yn yr ardal ers FRMP-1

Cyflwynir gwaith FRM a wnaed yn Llanymddyfri ers FRMP-1 isod yn Tabl 9-9.

Tabl 9-9 Gwaith FRM a wnaed yn Llanymddyfri ers FRMP-1 CSC.

Ardal Benodol/Ardal Uned Bolisi	Camau Gweithredu FRM (FRMP-1)	Cynnydd
Nant Bawddwr, Llanymddyfri	Byddwn yn parhau i gefnogi Asiantaeth Cefnffyrdd De Cymru yn ei hymdrechion i roi ateb ar waith i reoli llifoedd drwy'r cwlfert.	Cwblhawyd

9.2.5 Ardaloedd Risg Llifogydd

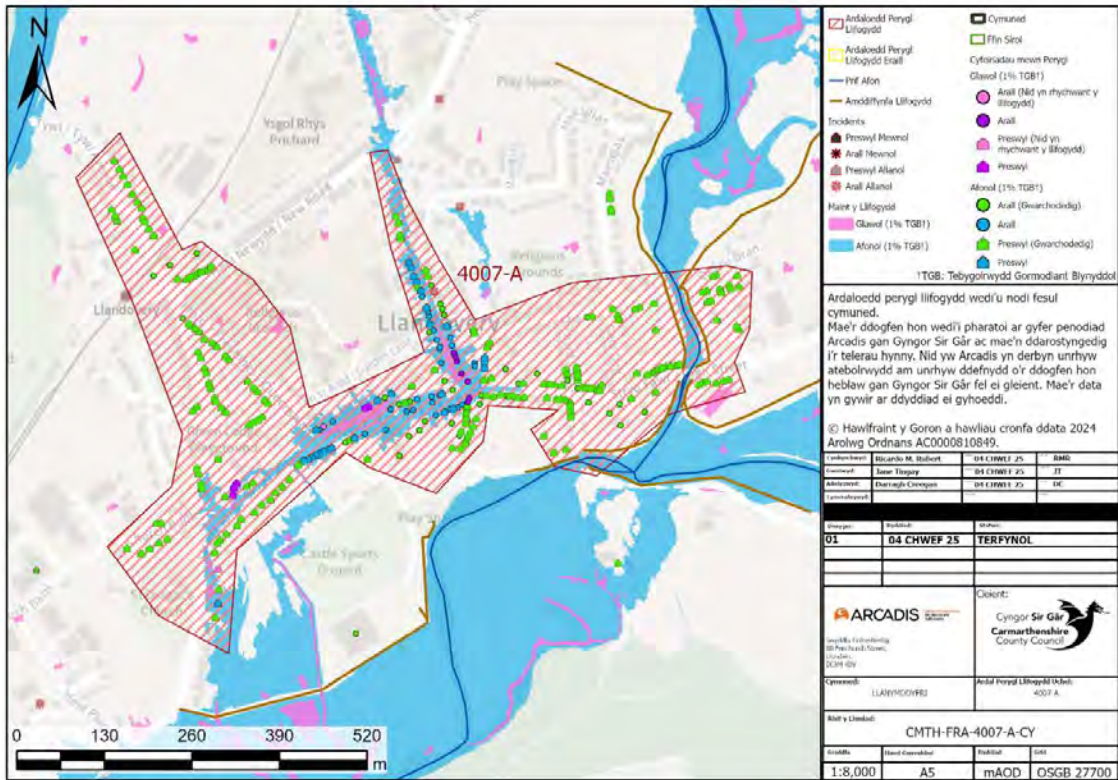
Disgrifiad o'r Ardal

Mae un ardal risg llifogydd a nodwyd yn Llanymddyfri, a labelir fel 4007-A yn Ffigur 9-5. Canol tref Llanymddyfri yw Ardal 4007. Mae Ardal 4033-A yn breswyl i raddau helaeth ac mae'n ffinio ar Afon Tywi ac Afon Brân. Mae'r ardal mewn perygl o lifogydd glawog yn bennaf. Ceir gwybodaeth mwy penodol am y perygl llifogydd yn yr ardaloedd hyn yn Tabl 9-10.

Gwaith Amddiffyn rhag Llifogydd

Mae gwaith yn cael ei wneud i uwchraddio sgrin brigau Llys Llanfair yn Heol Cilycwm lle mae Nant Bawddwr yn mynd i mewn i ddarn â chwlfert drwy'r dref. Yn ystod FRMP-1, cynhaliwyd arolygon teledu cylch cyfyng a gwaith cynnal a chadw ar hyd Nant Bawddwr.

Bu trafodaethau gydag asiantaethau partner hefyd ynghylch rheoli'r perygl llifogydd o Nant Bawddwr. Mae CNC wedi bod yn amharod i ganiatáu i'r cwrs dŵr gael ei ddargyfeirio i Afon Tywi i fyny'r afon o'r dref.



Ffigur 9-5 Ardal Risg Llifogydd 4007-A

Drafft ar gyfer ymgyny

Tabl 9-10 Crynodeb o Ardaloedd Risg Llifogydd Llanymddyfri

Ardal Risg Llifogydd	Gwybodaeth am Amddiffynfeydd rhag Llifogydd ac Asedau	Cyfeiriadau mewn Perygl	Derbynyddion Allweddol	Digwyddiadau Llifogydd Hanesyddol	Partneriaid FRM Allweddol	Ymgysylltu â'r Gymuned
4007-A	<ul style="list-style-type: none"> Cyfartalog ar hyd Afon Bawddwr 	<ul style="list-style-type: none"> Afonol: 313 Glawog: 15 	<ul style="list-style-type: none"> Safle carafanau Coleg Llanymddyfri Ysgolion (Ysgol Rhys Prichard) Gorsaf Drenau a Rheilffordd Llanymddyfri Rheilffordd Calon Cymru Ysbyty Llanymddyfri Gorsaf Dân Llanymddyfri Cartrefi nyrsio Depo CSC—priffyrdd Clwb Golff Llanymddyfri Prif Ffyrdd (yr A4069, yr A40, yr A483) Is-orsafoedd Swyddfa Bost Llanymddyfri Llyfrgell Llanymddyfri Canolfan Groeso Llanymddyfri Ystad Ddiwydiannol Banc yr Eglwys Canol y Dref Treftadaeth adeiledig (Castell Llanymddyfri) 	<ul style="list-style-type: none"> Oes 	<ul style="list-style-type: none"> LLFA, CNC, DCWW, Tirfeddianwyr Lleol, Ymddiriedolaethau Elusennol 	<ul style="list-style-type: none"> Dymunol (tymor canolig)

9.2.6 Camau Gweithredu a Nodiwyd

Ar ôl nodi'r ardaloedd risg llifogydd ledled cymuned Llanymddyfri, datblygwyd rhestr o gamau gweithredu isod yn Tabl 9-11 i fynd i'r afael â pherygl llifogydd, gan ei reoli a'i leihau.

Tabl 9-11 Rhestr Hir o Gamau Gweithredu Posibl yn Llanymddyfri

Ardal	Camau Gweithredu Posibl	Math Weithred	Disgrifiad	Cwblhawyd / Tymor Byr / Canolig / Hirdymor	Amcangyfrif o'r costau
4007	Rheoli a Chynnal a Chadw Asedau	Atal/Diogelu	Busnes fel arfer—cynnal amddiffynfeydd afonol yn yr ardal, sgriniau brigau â cwlfer, sianeli, ceunentydd.	Ar y Gweill	££
	Peirianeg Caled	Diogelu	Chwilio am gyfleoedd i ddylanwadu ar CNC o ran dargyfeirio Afon Bawddwr a llifddor. Byddai hyn yn dargyfeirio mwy o lifoedd brig oddi wrth cwlfer cwrs dŵr cyffredin drwy'r dref.	Canolig/Hirdymor	£
	Rheoli a Chynnal a Chadw Asedau	Adolygu	Chwilio am gyfleoedd i weithio gyda DCWW a'r Awdurdod Prifffyrdd er mwyn coladu a mapio asedau perygl llifogydd a draenio ac ymgymryd â gwell gwaith modelu Nant Bawddwr. Gellid cefnogi hyn drwy arolygon teledu cylch cyfyng yn ogystal â mesur telemetreg er mwyn deall trefnau llif yn well a gwella cywirdeb.	Ar y Gweill	£££
	Rheoli Llifogydd Naturiol	Atal	Chwilio am gyfleoedd i weithio gyda sefydliadau partner a'r Bwrdd Rheoli Maetholion ar gyfer technegau Rheoli Llifogydd Naturiol megis argaeau sy'n gollwng, ardaloedd sy'n gwanhau, gwlyptiroedd, plannu coed mewn dalgylchoedd i fyny'r afon a allai ddarparu gwanhad a/neu leihau llifoedd brig er mwyn atal llifogydd i lawr yr afon.	Canolig	£££

Ardal	Camau Gweithredu Posibl	Math Weithred	Disgrifiad	Cwblhawyd / Tymor Byr / Canolig / Hirdymor	Amcangyfrif o'r costau
	Cydnerthedd Gwrthsefyll Llifogydd Eiddo	Parodrwydd	Chwilio am gyfleoedd i rymuso preswylwyr i dderbyn cyfrifoldeb am eu perygl llifogydd eu hunain drwy archwilio mesurau Cydnerthedd Gwrthsefyll Llifogydd Eiddo.	Canolig	£

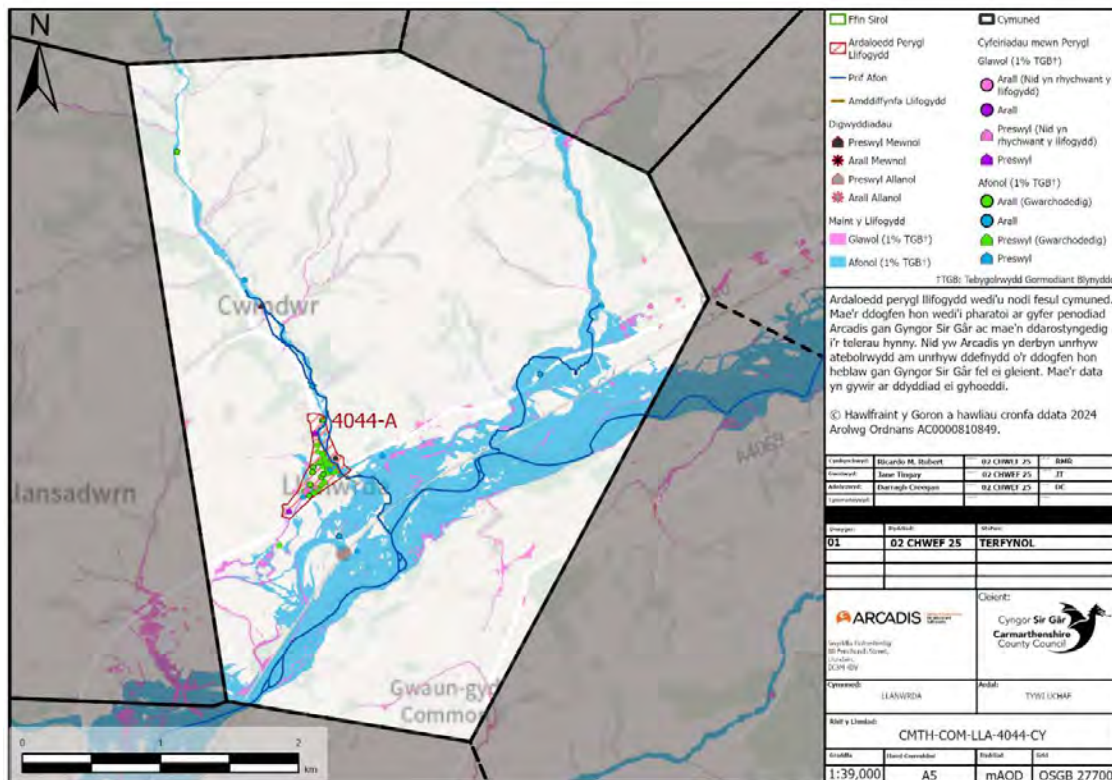
9.3 Llanwrda—4044

9.3.1 Disgrifiad o'r Ardal Gymunedol

Pentref a chymuned yn ABA Tywi Uchaf, yn nwyrain Sir Gaerfyrddin, yw Llanw (Ffigur 9-6). Yn 2021, oddeutu 464 o bobl oedd cyfanswm poblogaeth Llanwrda³⁰.

Mae Afon Tywi yn llifo drwy'r ardal gymunedol. Mae 1 o bob 3 o bobl mewn perygl o lifogydd afonol ac mae 1 o bob 15 o bobl mewn perygl o lifogydd glawog yn Llanwrda.

Gwledig yw'r ardal i raddau helaeth, ac mae trefoli o amgylch y dref. Mae'r A40 a'r A482 yn pasio drwy'r ardal gymunedol. Lleolir gorsaf drenau Llanwrda hefyd yn yr ardal gymunedol. Mae sawl adeilad rhestredig hefyd, yn Llanwrda i raddau helaeth.



Ffigur 9-6 Ardal Gymunedol Llanwrda

³⁰ [Llanwrda \(Community, United Kingdom\)—Population Statistics, Charts, Map and Location \(citypopulation.de\)](https://citypopulation.de)

9.3.2 Digwyddiadau Llifogydd Hanesyddol

Pwysleisia Tabl 9-12 mai dim ond 4 o ddigwyddiadau llifogydd a adroddwyd i dîm FRM CSC rhwng 2018 a 2024. O ystyried bod y perygl yn bennaf o'r prif afonydd y mae CNC yn eu rheoleiddio a'u goruchwyllo o ran rheoli perygl llifogydd, mae'n rhesymol awgrymu bod materion llifogydd yn cael eu hadrodd i CNC hefyd; ond mae data gan CNC yn awgrymu nad oes unrhyw ddigwyddiadau llifogydd sy'n cael eu hadrodd.

Tabl 9-12 Digwyddiadau Llifogydd Hanesyddol yn Llanwrda

Math o Ddigwyddiad	Nifer yr Achlysuron
Amhreswyl Allanol	0
Preswyl Allanol	1
Amhreswyl Mewnol	0
Preswyl Mewnol	3

9.3.3 Perygl Llifogydd mewn Ardal Gymunedol

Cyflwynir data sy'n ymwneud â nifer yr eiddo sydd mewn perygl o lifogydd afonol neu lawog ledled ardal gymunedol Llanwrda isod yn Tabl 9-13. Gan fod eiddo ledled Llanwrda mewn llawer mwy o berygl o lifogydd afonol na llifogydd glawog, dylai'r gwaith lliniaru perygl llifogydd gael ei sbarduno gan gamau gweithredu a mentrau dan arweiniad CNC.

Tabl 9-13 Cyfanswm y Cyfeiriadau sydd mewn Perygl o Lifogydd Glawog ac Afonol yn Llanwrda

Math o Lifogydd	Nifer yr Eiddo sydd mewn Perygl
Llifogydd Glawog	6
Llifogydd Afonol	40

Mae'r derbynyddion allweddol yn cynnwys yr A482 a'r A40, y siopau lleol a'r dafarn. Cyflwynir Tabl 9-14 nifer y derbynyddion sy'n bresennol yn Llanwrda sydd mewn perygl o lifogydd.

Tabl 9-14 Derbynyddion yn Llanwrda

Derbynydd	Perygl Afonol	Perygl Glawog
Hyd y Ffyrdd (km)	3467	943
Hyd y Rheilffyrdd (km)	80	2
Amgylcheddol (n)	3	2
Tir Amaethyddol (m ²)	2002592	219176
Eiddo Preswyl	33	5

Derbynnydd	Perygl Afonol	Perygl Glawog
Eiddo Amhreswyl	7	0
Gwasanaethau Allweddol (n)	2	0
Adeiladau Rhestredig (n)		20*

*Mae'r cyfrif yma yn archwilio nifer yr adeiladau rhestredig sy'n bresennol ledled yr ardal gymunedol y nodwyd eu bod yn ardal risg uchel. Nid yw'r cyfrif yn awgrymu bod cyfanswm yr adeiladau mewn perygl o lifogydd afonol a llifogydd glawog—ond yn hytrach eu bod mewn perygl cyffredinol o lifogydd.

9.3.4 Gwaith FRM yn yr ardal ers FRMP-1

Nid oes unrhyw waith FRM a wnaed yn Llanwrda ers y FRMP-1 blaenorol.

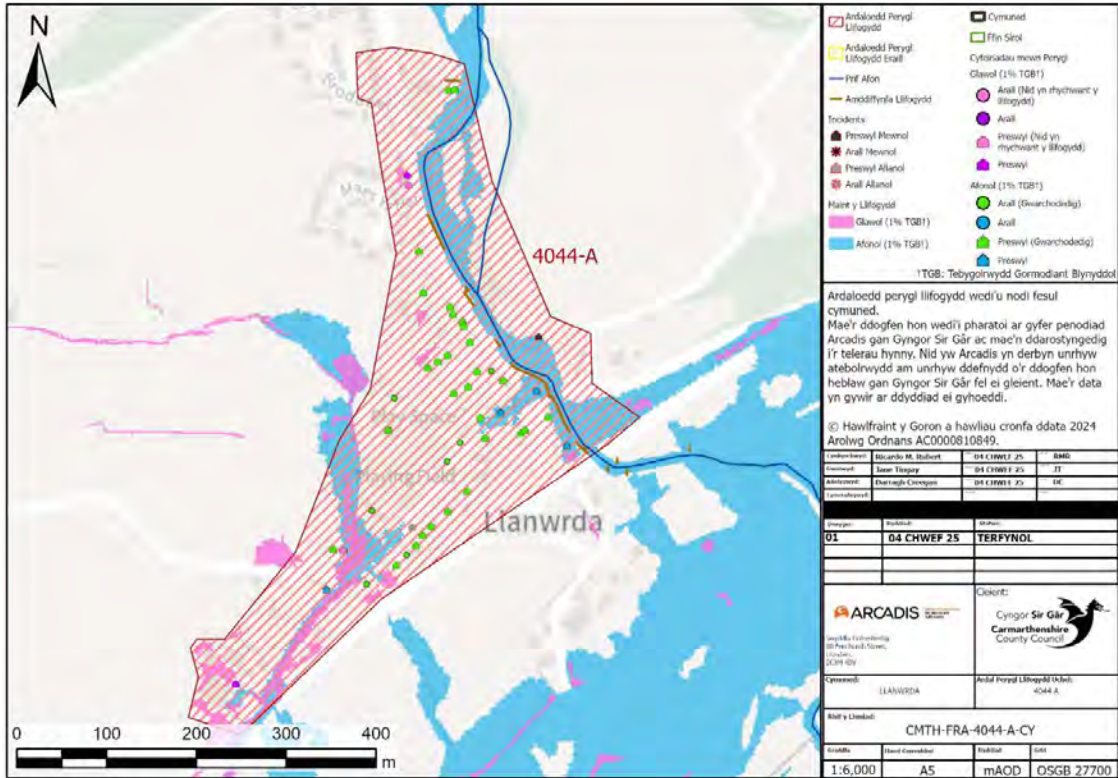
9.3.5 Ardaloedd Risg Llifogydd

Disgrifiad o'r Ardal

Mae un ardal risg llifogydd a nodwyd yn Llandwrda, a labelir fel 4044-A yn Ffigur 9-7. Lleolir Ardal 4044-A ar ochr orllewinol y gymuned ac mae pentref Llanwrda yn ei chanol. Preswyl yw Ardal 4044-A i raddau helaeth, ac mae ychydig o wasanaethau pentref megis siop a thafarn. Mae'r ardal risg llifogydd yn ffinio ar Afon Dulais i'r dwyrain, sef prif afon sy'n cael ei rheoleiddio gan CNC. Mae'r ardal mewn perygl o lifogydd glawog yn bennaf. Ceir gwybodaeth mwy penodol am y perygl llifogydd yn yr ardaloedd hyn yn Tabl 9-15.

Gwaith Amddiffyn rhag Llifogydd

Nid oes unrhyw waith ar y gweill ar hyn o bryd.



Ffigur 9-7 Ardal Risg Llifogydd 4044-A

Drafft ar gyfer ymgyny

Tabl 9-15 Crynodeb o Ardaloedd Risg Llifogydd Llanwrda

Ardal Risg Llifogydd	Gwybodaeth am Amddiffynfeydd rhag Llifogydd ac Asedau	Cyfeiriadau mewn Perygl	Derbynyddion Allweddol	Digwyddiadau Llifogydd Hanesyddol	Partneriaid FRM Allweddol	Ymgysylltu â'r Gymuned
4044-A	<ul style="list-style-type: none"> Gwael—rhywfaint o waith arolygu Priffyrdd yr A482 	<ul style="list-style-type: none"> Afonol: 45 Glawog: 4 	<ul style="list-style-type: none"> Yr A482 Gorsaf Reilffordd Llanwrda Rheilffordd Calon Cymru Neuadd Bentref Llanwrda Yr A40 	<ul style="list-style-type: none"> Ni ddarparwyd gwybodaeth 	<ul style="list-style-type: none"> LLFA CNC Tirfeddianwyr Lleol Ymddiriedolaethau Elusenol 	<ul style="list-style-type: none"> Uchelgeisiol

9.3.6 Camau Gweithredu a Nodiwyd

Ar ôl nodi'r ardaloedd risg llifogydd ledled cymuned Llanwrda, datblygwyd rhestr o gamau gweithredu isod yn Tabl 9-16 i fynd i'r afael â pherygl llifogydd, gan ei reoli a'i leihau.

Tabl 9-16 Rhestr Hir o Gamau Gweithredu Posibl yn Llanwrda

Ardal	Camau Gweithredu Posibl	Math Weithred	Disgrifiad	Cwblhawyd Tymor Canolig Hirdymor / Byr /	Amcangyfrif o'r costau
4044	Rheoli Llifogydd Naturiol	Atal	Chwilio am gyfleoedd i weithio gyda'r bwrdd rheoli maetholion ac i archwilio technegau Rheoli Llifogydd Naturiol megis argaeau sy'n gollwng, ardaloedd sy'n gwanhau, gwlyptiroedd, plannu coed i fyny'r afon yn nalgylch Afon Dulais a allai ddarparu gwanhad a/neu leihau llifoedd brig er mwyn atal llifogydd i lawr yr afon.	Canolig	£££

10 Ardal Basn Afon Gorllewinol

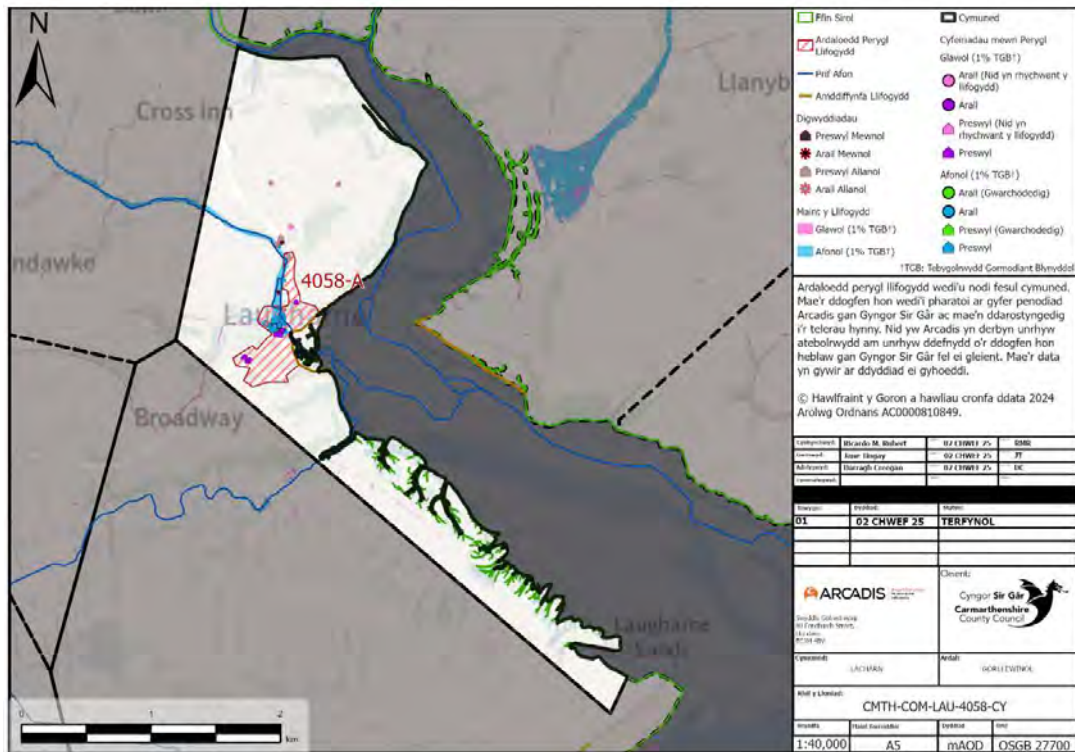
10.1 Talacharn—4058

10.1.1 Disgrifiad o'r Ardal Gymunedol

Tref yn yr ABA Gorllewinol, ar arfordir deheuol Sir Gaerfyrddin, yw Talacharn (Ffigur 10-1). Yn 2021, oddeutu 710 o bobl oedd cyfanswm poblogaeth Talacharn.³¹

Eistedda'r gymuned ar aber Afon Taf lle mae 1 o bob 12 o bobl mewn perygl o lifogydd afonol ac mae 1 o bob 22 o bobl mewn perygl o lifogydd glawog yn Nhalacharn.

Gwledig ac arfordirol yw'r ardal i raddau helaeth, ac mae trefoli o amgylch y dref. Mae'r A4066 yn pasio drwy'r ardal gymunedol. Mae sawl adeilad rhestredig hefyd, yn y dref i raddau helaeth.



Ffigur 10-1 Ardal Gymunedol Talacharn

³¹ [Talacharn \(Sir Gaerfyrddin, Cymru, Y Deyrnas Unedig\)—Ystadegau Poblogaeth, Siartiau, Map, Lleoliad, Tywydd a Gwybodaeth am y We \(citypopulation.de\)](#)

10.1.2 Digwyddiadau Llifogydd Hanesyddol

Yn hanesyddol, bu llifogydd sylweddol yn Nhalacharn yn 2014, 2020 a 2023. Dengys Tabl 10-1 mai dim ond 11 o ddigwyddiadau llifogydd a adroddwyd i dîm FRM CSC rhwng 2018 a 2024 yn Nhalacharn. O'n 28 o ardaloedd blaenoriaeth, mae cymuned Talacharn ymhlith yr isaf o ran adrodd materion llifogydd. Mae DCWW wedi cofnodi dau ddigwyddiad llifogydd ac mae CNC wedi cofnodi pedwar yn ystod yr un cyfnod.

Tabl 10-1 Digwyddiadau Llifogydd Hanesyddol yn Nhalacharn

Math o Ddigwyddiad	Nifer yr Achlysuron	Digwyddiadau Llifogydd a adroddwyd i asiantaethau partner
Amhreswyl Allanol	0	-
Preswyl Allanol	8	6
Amhreswyl Mewnol	0	-
Preswyl Mewnol	3	-

10.1.3 Perygl Llifogydd mewn Ardal Gymunedol

Cyflwynir data sy'n ymwneud â nifer yr eiddo sydd mewn perygl o lifogydd afonol neu lawog ledled ardal gymunedol Talacharn isod yn Tabl 10-2. Gan fod eiddo ledled Talacharn mewn mwy o berygl o lifogydd afonol, dylai CNC reoli'r perygl llifogydd yn y gymuned hon yn bennaf.

Tabl 10-2 Cyfanswm y Cyfeiriadau sydd mewn Perygl o Lifogydd Glawog ac Afonol yn Nhalacharn

Math o Lifogydd	Nifer yr Eiddo sydd mewn Perygl
Llifogydd Glawog	14
Llifogydd Afonol	47

The Lacques ac Afon Coran sy'n rhoi'r prif berygl llifogydd afonol yn yr ardal. Mae perygl llifogydd glawog yn gysylltiedig â'r draenio hanesyddol sy'n gwasanaethu'r dref. Yn fwy diweddar, mae newidiadau mewn arferion amaethyddol, plannu indrawn a chynaeafu ddiwedd yr hydref hefyd wedi effeithio'n negyddol ar y perygl llifogydd. Dangosir bod y prif gyswllt trafndiaeth, sef yr A4066, mewn perygl o lifogydd afonol a glawog. Cyflwyna Tabl 10-3 nifer y derbynyddion sy'n bresennol yn Nhalacharn sydd mewn perygl o lifogydd.

Tabl 10-3 Derbynyddion yn Nhalacharn

Derbynydd	Perygl Afonol	Perygl Glawog
Hyd y Ffyrdd (km)	1582	464
Hyd y Rheilffyrdd (km)	0	0
Amgylcheddol (n)	4	2
Tir Amaethyddol (m ²)	19444	10976
Eiddo Preswyl	23	9
Eiddo Amhreswyl	6	1
Adeiladau Rhestredig (n)	54*	

*Mae'r cyfrif yma yn archwilio nifer yr adeiladau rhestredig sy'n bresennol ledled yr ardal gymunedol y nodwyd eu bod yn ardal risg uchel. Nid yw'r cyfrif yn awgrymu bod cyfanswm yr adeiladau mewn perygl o lifogydd afonol a llifogydd glawog—ond yn hytrach eu bod mewn perygl cyffredinol o lifogydd.

10.1.4 Gwaith FRM yn yr ardal ers FRMP-1

Cyflwynir gwaith FRM a wnaed yn Nhalacharn ers FRMP-1 isod yn Tabl 10-4.

Tabl 10-4 Gwaith FRM a wnaed yn Nhalacharn ers FRMP-1 CSC.

Ardal Benodol (Ardal Uned Bolisi)	Camau Gweithredu FRM (FRMP-1)	Cynnydd
The Laques, Talacharn	Bydd CSC yn arolygu cwlfer The Laques â theledu cylch cyfyng ac yn gweithredu unrhyw waith cynnal a chadw neu atgyweirio yn unol â hynny.	Cwblhawyd

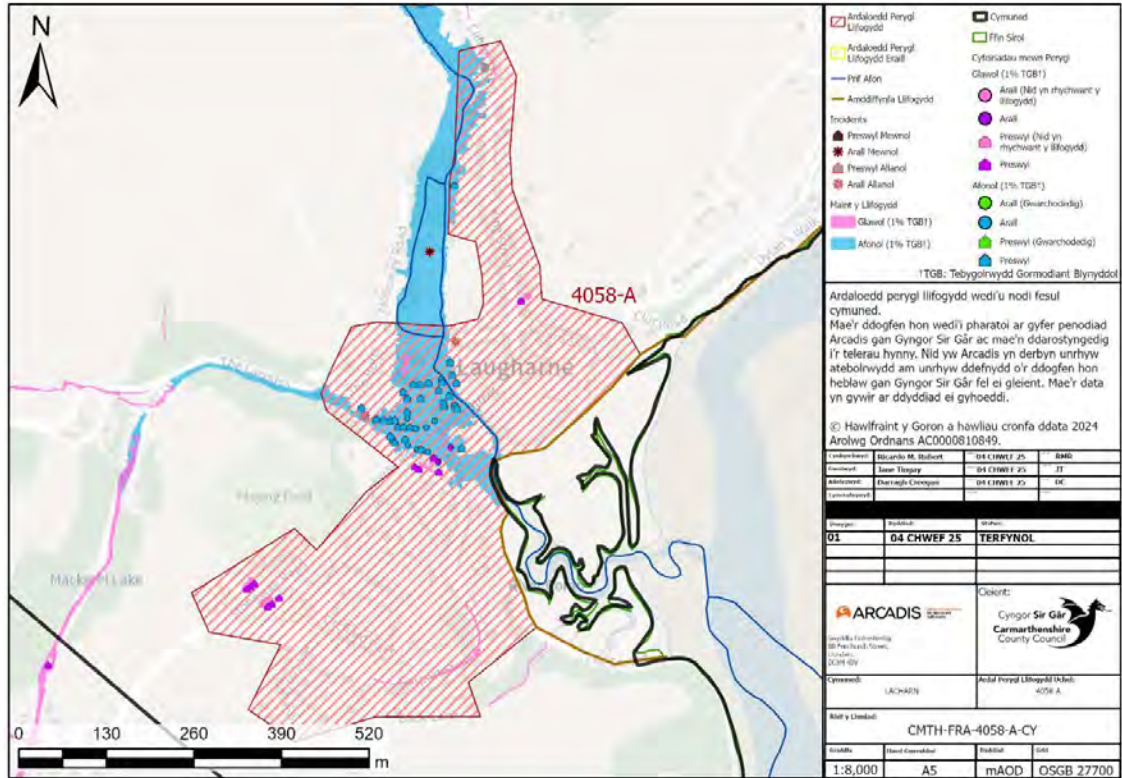
10.1.5 Ardaloedd Risg Llifogydd

Disgrifiad o'r Ardal

Mae un ardal risg llifogydd a nodwyd yn Nhalacharn, a labelir fel 4058-A yn Ffigur 10-2. Mae tref Talacharn yng nghanol Ardal 4058-A. Mae Ardal 4058-A yn gymysgedd o fannau preswyl, gwyrdd ac arfordirol. Mae Afon Coran yn rhedeg drwy'r ardal risg llifogydd hon ac mae amddiffynfeydd CNC sy'n rhoi cydnherthedd gwrthsefyll llifogydd i'r eiddo cyfagos. Mae'r ardal mewn perygl o lifogydd afonol a glawog. Ceir gwybodaeth mwy penodol am y perygl llifogydd yn yr ardaloedd hyn yn Tabl 10-5.

Gwaith Amdiffyn rhag Llifogydd

Gwnaed mân waith i glirio ac atgyweirio'r draenio ym mhen uchaf y dref. Mae CSC hefyd wedi ymgysylltu â thirfeddianwyr ynghylch eu harferion mewn ymgais i dynnu sylw at y perygl llifogydd glawog sy'n gysylltiedig â rhai arferion amaethyddol.



Figur 10-2 Ardal Risg Llifogydd 4058-A

Drafft ar gyfer

Tabl 10-5 Crynodeb o Ardaloedd Risg Llifogydd Talacharn

Ardal Risg Llifogydd	Gwybodaeth Amddiffynfeydd Llifogydd ac Asedau am rhag	Cyfeiriadau mewn Perygl	Derbynyddion Allweddol	Digwyddiadau Llifogydd Hanesyddol	Partneriaid Allweddol FRM	Ymgysylltu Gymuned â'r
4058-A	<ul style="list-style-type: none"> Gwael 	<ul style="list-style-type: none"> Afonol: 45 Glawog: 13 	<ul style="list-style-type: none"> Preswylwyr Priffordd (yr A4066) Canol y Dref Treftadaeth Adeiledig ac Adeiladau Rhestredig Ardal twristiaeth bach 	<ul style="list-style-type: none"> Ni ddarparwyd gwybodaeth 	<ul style="list-style-type: none"> CNC Llywodraeth Cymru Tirfeddiannwr Lleol Ymddiriedolaethau Elusennol Priffyrdd DCWW CSC LLFA 	<ul style="list-style-type: none"> Cychwynnwyd (ar ôl llifogydd gaeaf 2023/24)

10.1.6 Camau Gweithredu a Nodiwyd

Ar ôl nodi'r ardaloedd risg llifogydd ledled cymuned Talacharn, datblygwyd rhestr o gamau gweithredu isod yn Tabl 10-6 i fynd i'r afael â pherygl llifogydd, gan ei reoli a'i leihau.

Tabl 10-6 Rhestr Hir o Gamau Gweithredu Posibl yn Nhalacharn

Ardal	Camau Gweithredu Posibl	Math Weithred	Disgrifiad	Cwblhawyd / Tymor Byr / Canolig / Hirdymor	Amcangyfrif o'r costau
4058	Rheoli Llifogydd Naturiol	Atal	Gallai chwilio am gyfleoedd i weithredu Rheolaeth Llifogydd Naturiol ar draws tir amaethyddol ar Afon Coran a dalgylchoedd cyrsiau dŵr cyffredin i fyny'r afon o'r dref leihau llifoedd brig a mynd i'r afael â materion sy'n gysylltiedig â dŵr wyneb.	Hirdymor	£££

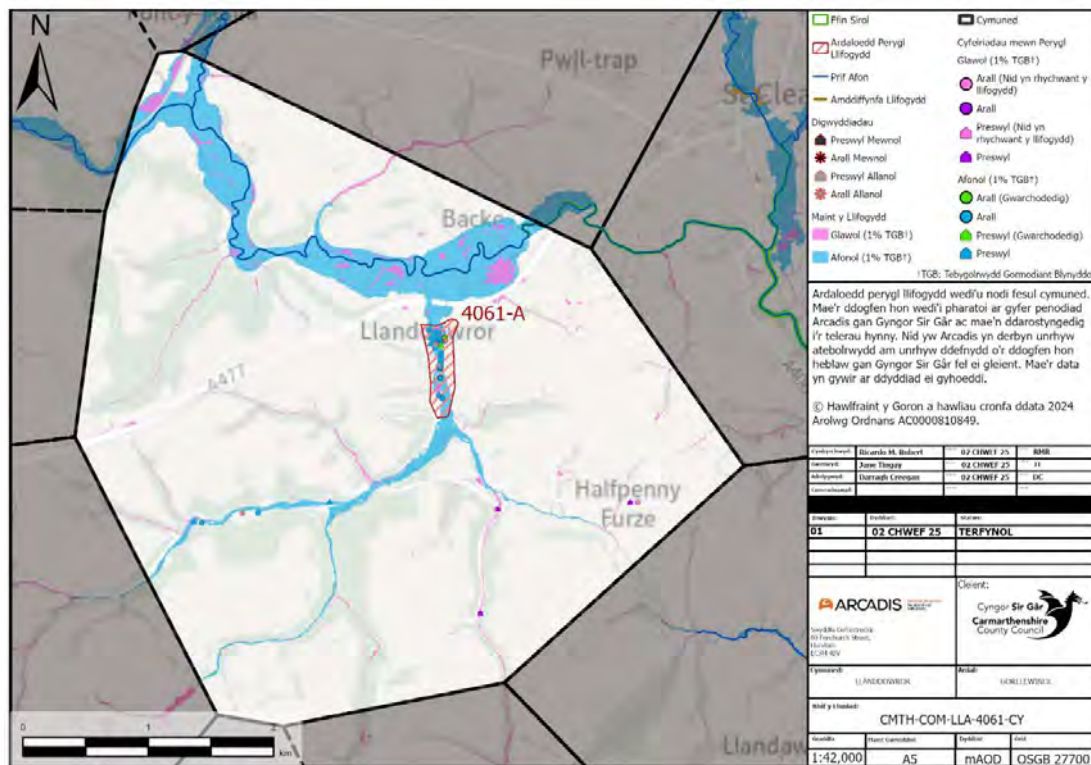
Ardal	Camau Gweithredu Posibl	Math Weithred	Disgrifiad	Cwblhawyd / Tymor Byr / Canolig / Hirdymor	Amcangyfrif o'r costau
	Rheoli a Chynnal a Chadw Asedau	Atal/Diogelu	Gwella dealltwriaeth o asedau CSC (gan gynnwys draenio) drwy adolygu data ac arolygon.	Ar y Gweill	££
	Cydnherthedd Gwrthsefyll Llifogydd Eiddo	Parodrwydd	Grymuso preswylwyr i dderbyn cyfrifoldeb am eu perygl llifogydd eu hunain drwy archwilio mesurau Cydnherthedd Gwrthsefyll Llifogydd Eiddo.	Canolig	£

10.2 Llanddowror—4061

10.2.1 Disgrifiad o'r Ardal Gymunedol

Pentref a chymuned yn yr ABA Gorllewinol, yn ne-orllewin Sir Gaerfyrddin, yw Llanddowror (Ffigur 10-3). Yn 2021, oddeutu 787 o bobl oedd cyfanswm poblogaeth Llanddowror³².

Mae Afon Taf, prif afon, a chwrs dŵr cyffredin, Allt Cwmbwrwyn, sy'n llifo drwy'r ardal gymunedol. Mae 1 o bob 14 o bobl mewn perygl o lifogydd afonol ac mae 1 o bob 52 o bobl mewn perygl o lifogydd glawog yn Llanddowror. Gwledig yw'r ardal i raddau helaeth, ac mae trefoli o amgylch tref Llanddowror. Mae cefnffordd newydd yr A477 yn mynd drwy'r ardal gymunedol. Mae ychydig o adeiladau rhestredig yn yr ardal gymunedol.



Ffigur 10-3 Ardal Gymunedol Llanddowror

³² [Llanddowror \(Community, United Kingdom\)—Population Statistics, Charts, Map and Location \(citypopulation.de\)](https://citypopulation.de)

10.2.2 Digwyddiadau Llifogydd Hanesyddol

Yn hanesyddol, bu llifogydd sylweddol yn Llanddowror yn 2009, 2023. Dengys Tabl 10-7 mai dim ond 5 digwyddiad llifogydd a adroddwyd i dîm FRM CSC rhwng 2018 a 2024 yn Llanddowror. O'n 28 o ardaloedd blaenoriaeth, mae cymuned Llanddowror ymhlith yr isaf o ran adrodd materion llifogydd.

Tabl 10-7 Digwyddiadau Llifogydd Hanesyddol yn Llanddowror

Math o Ddigwyddiad	Nifer yr Achlysuron
Amhreswyl Allanol	1
Preswyl Allanol	4
Amhreswyl Mewnol	0
Preswyl Mewnol	0

10.2.3 Perygl Llifogydd mewn Ardal Gymunedol

Cyflwynir data sy'n ymwneud â nifer yr eiddo sydd mewn perygl o lifogydd afonol neu lawog ledled ardal gymunedol Llanddowror isod yn Tabl 10-8. Gan fod eiddo ledled Llanddowror mewn mwy o berygl o lifogydd afonol sy'n deillio o gwrs dŵr cyffredin, CSC fydd yn rheoli'r perygl llifogydd yn y gymuned hon yn bennaf.

Tabl 10-8 Cyfanswm y Cyfeiriadau sydd mewn Perygl o Lifogydd Glawog ac Afonol yn Llanddowror

Math o Lifogydd	Nifer yr Eiddo sydd mewn Perygl
Llifogydd Glawog	4
Llifogydd Afonol	33

Cyflwynir Tabl 10-9 nifer y derbynyddion sy'n bresennol yn Llanddowror sydd mewn perygl o lifogydd.

Tabl 10-9 Derbynyddion yn Llanddowror

Derbynydd	Perygl Afonol	Perygl Glawog
Hyd y Ffyrdd (km)	3112	1239
Hyd y Rheilffyrdd (km)	0	0
Amgylcheddol (n)	15	0
Tir Amaethyddol (m ²)	1488616	206552
Eiddo Preswyl	16	4
Eiddo Amhreswyl	0	0
Adeiladau Rhestredig (n)		9*

*Mae'r cyfrif yma yn archwilio nifer yr adeiladau rhestredig sy'n bresennol ledled yr ardal gymunedol y nodwyd eu bod yn ardal risg uchel. Nid yw'r cyfrif yn awgrymu bod cyfanswm yr adeiladau mewn perygl o lifogydd afonol a llifogydd glawog—ond yn hytrach eu bod mewn perygl cyffredinol o lifogydd.

10.2.4 Gwaith FRM yn yr ardal ers FRMP-1

Ni wnaed unrhyw waith ac ni chymerwyd unrhyw gamau FRM yn Llanddowror ar ôl FRMP-1.

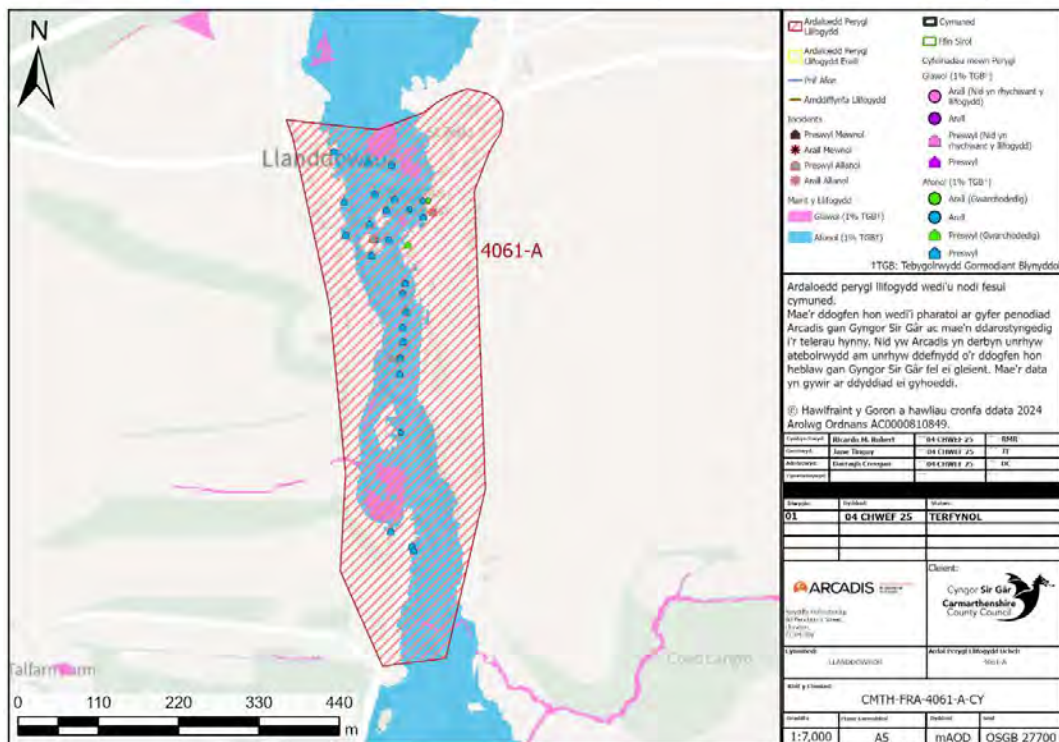
10.2.5 Ardaloedd Risg Llifogydd

Disgrifiad o'r Ardal

Mae un ardal risg llifogydd a nodwyd yn Llanddowror, a labelir fel 4061-A (Ffigur 10-4). Mae pentref Llanddowror yng nghanol Ardal 4061-A. Mae Ardal 4061-A yn gymysgedd o fannau gwyrdd a phreswyl. Mae cwrs dŵr de-gogledd cyffredin, Allt Cwmbwyn, sy'n llifo drwy'r ardal. Mae'r ardal mewn perygl o lifogydd glawog yn bennaf. Ceir gwybodaeth mwy penodol am y perygl llifogydd yn yr ardaloedd hyn yn Tabl 10-10.

Gwaith Amddiffyn rhag Llifogydd

Nid oes unrhyw waith ar y gweill ar hyn o bryd. Gwnaed rhywfaint o waith mân yn flaenorol.



Ffigur 10-4 Ardal Risg Llifogydd 4061-A

Tabl 10-10 Crynodeb o Ardaloedd Risg Llifogydd Llanddowror

Ardal Risg Llifogydd	Amddiffynfeydd rhag Llifogydd ac Asedau	Cyfeiriadau mewn Perygl	Derbynyddion Allweddol	Digwyddiadau Llifogydd Hanesyddol	Partneriaid FRM Allweddol	Ymgysylltu â'r Gymuned
4061-A	<ul style="list-style-type: none"> Gwael 	<ul style="list-style-type: none"> Afonol: 29 Glawog: 0 	<ul style="list-style-type: none"> Eiddo preswyl Priffordd (yr A477) 	<ul style="list-style-type: none"> Ni ddarparwyd gwybodaeth 	<ul style="list-style-type: none"> CNC, Llywodraeth Cymru, Tirfeddianwyr Lleol, Ymddiriedolaethau Elusennol, CSC, CNC 	<ul style="list-style-type: none"> Dymunol (hirdymor)

10.2.6 Camau Gweithredu a Nodiwyd

Ar ôl nodi'r ardaloedd risg llifogydd ledled cymuned Llanddowror, datblygwyd rhestr o gamau gweithredu isod yn Tabl 10-11 i fynd i'r afael â'r perygl llifogydd, gan ei reoli a'i leihau.

Tabl 10-11 Rhestr Hir o Gamau Gweithredu Posibl yn Llanddowror

Ardal	Camau Gweithredu Posibl	Math o Weithred	Disgrifiad	Cwblhawyd / Tymor Byr / Canolig / Hirdymor	Amcangyfrif o'r costau
4061	Rheoli Llifogydd Naturiol	Atal	Gallai chwilio am gyfleoedd i archwilio technegau Rheoli Llifogydd Naturiol yn y dalgylch uchaf megis argaeau sy'n gollwng a blocio ceunentydd wanhau dŵr ffo a lleihau'r pwysau i lawr yr afon.	Hirdymor	£££
	Cydnerthedd Gwrthsefyll Llifogydd Eiddo	Parodrwydd	Grymuso preswylwyr i dderbyn cyfrifoldeb am eu perygl llifogydd eu hunain drwy archwilio mesurau Cydnerthedd Gwrthsefyll Llifogydd Eiddo.	Hirdymor	£

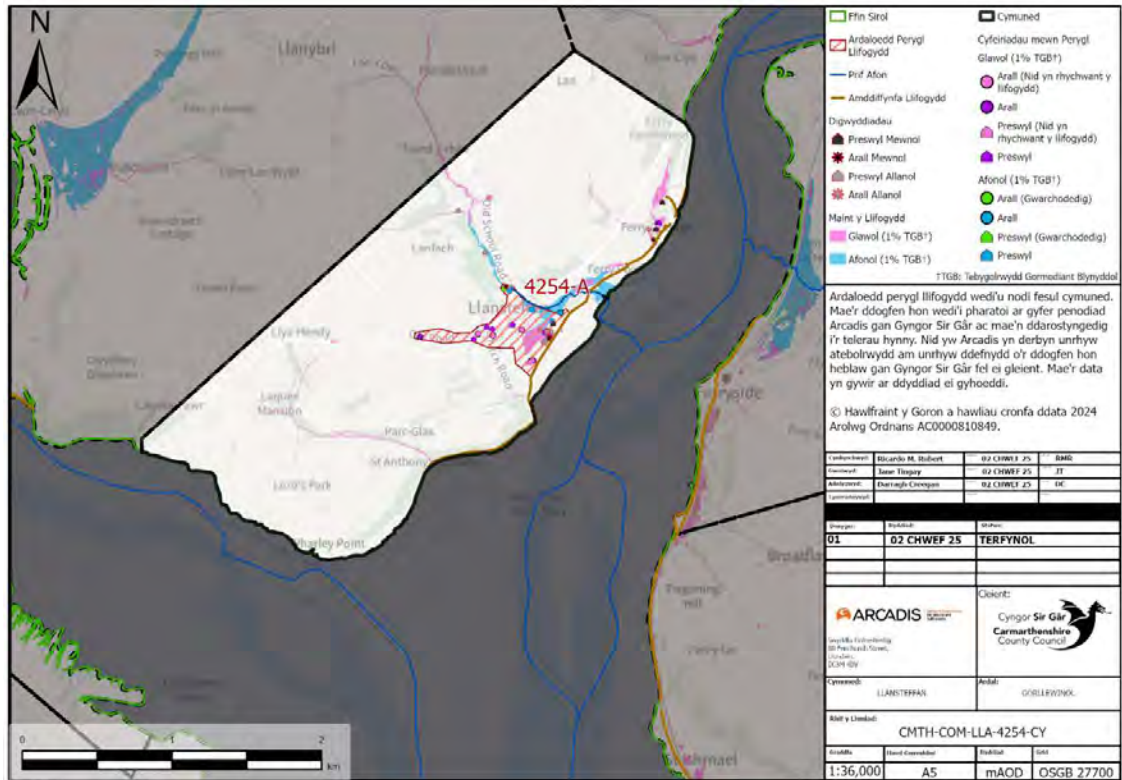
10.3 Llansteffan—4254

10.3.1 Disgrifiad o'r Ardal Gymunedol

Pentref a chymuned yn yr ABA Gorllewinol, yn ne-orllewin Sir Gaerfyrddin, yw Llansteffan (Ffigur 10-5). Eistedda Llansteffan ar aber Afon Tywi. Yn 2021, oddeutu 887 o bobl oedd cyfanswm poblogaeth Llansteffan³³.

Nant Jac yw'r prif gwrs dŵr yn y gymuned, ond mae cyrsiau dŵr cyffredin llai eraill sy'n llifo ar draws y gymuned ac yn gollwng yn Ferry Point a Bae Scott. Mae 1 o bob 177 o bobl mewn perygl o lifogydd afonol ac mae 1 o bob 32 o bobl mewn perygl o lifogydd glawog yn Llansteffan. Gwledig ac arfordirol yw'r ardal i raddau helaeth, ac mae trefoli o amgylch pentref Llansteffan. Y B4312 yw'r prif lwybr trafndiaeth sy'n pasio drwy'r gymuned. Mae ychydig o adeiladau rhestredig yn yr ardal gymunedol, ym mhentref Llansteffan yn bennaf.

³³ [Llansteffan \(Community, United Kingdom\)—Population Statistics, Charts, Map and Location \(citypopulation.de\)](https://citypopulation.de)



Figur 10-5 Ardal Gymunedol Llansteffan

10.3.2 Digwyddiadau Llifogydd Hanesyddol

Nid oedd hanes o lifogydd sylweddol yn Llansteffan tan Storm Gertit ar 30 Rhagfyr 2023 a Storm Henk ar 2 Ionawr 2024. Yn ystod y digwyddiad hwn, bu llifogydd mewnol mewn dros 20 eiddo, rhai ohonynt at ddyfnder o 600mm (2 droedfedd). Cynhaliwyd [adroddiad ymchwiliad Adran 19](#) llawn a phriodolwyd yr achos i lawiad hirfaith a dalgylch dirlawn a arweiniodd at Nant Jac yn gorlifo glannau y cwrs dŵr. Ar 18 Rhagfyr 2024, gorlifodd glannau Nant Jac eto, a bu llifogydd mewn 10 eiddo.

Dengys Tabl 10-12 isod, rhwng 2018 a 2024, y bu 66 achos o lifogydd a adroddwyd i'r tîm FRM yn CSC. Mae'r mwyafrif o'r rhain yn gysylltiedig â'r digwyddiadau a nodir uchod. Mae hyn yn uwch na'r cyfartaledd o'i chymharu â'r cymunedau risg uchel eraill, ond yn gymharol i gymunedau eraill sydd wedi cael llifogydd sylweddol yn ddiweddar.

Rydym hefyd yn ymwybodol bod y gymuned wedi adrodd pum digwyddiad i CNC gan fod Nant Jac isaf yn brif afon ac adroddwyd materion sy'n ymwneud â draenio priffyrdd i dîm Priffyrdd CSC.

Tabl 10-12 Digwyddiadau Llifogydd Hanesyddol yn Llansteffan

Math o Ddigwyddiad	Nifer yr Achlysuron	Digwyddiadau a adroddwyd i asiantaethau partner
Amhreswyl Allanol	0	-
Preswyl Allanol	17	4
Amhreswyl Mewnol	2	-
Preswyl Mewnol	47	1

10.3.3 Perygl Llifogydd mewn Ardal Gymunedol

Cyflwynir data sy'n ymwneud â nifer yr eiddo sydd mewn perygl o lifogydd afonol neu lawog ledled ardal gymunedol Llansteffan isod yn Tabl 10-13. Oherwydd eu bod yn dangos bod eiddo ledled Llansteffan mewn mwy o berygl o lifogydd glawog, bydd CSC yn rheoli'r perygl llifogydd yn y gymuned hon yn bennaf. Fodd bynnag, mae dyletswydd ar CNC i reoli'r perygl llifogydd o'r brif afon ac ar DCWW i gefnogi'r broses.

Tabl 10-13 Cyfanswm y Cyfeiriadau sydd mewn Perygl o Lifogydd Glawog ac Afonol yn Llansteffan

Math o Lifogydd	Nifer yr Eiddo sydd mewn Perygl
Llifogydd Glawog	26
Llifogydd Afonol	16

Mae derbynyddion y llifogydd diweddaraf yn cynnwys eiddo ar y Grŵn, eiddo ger y Nant Jac ac eiddo ar hyd y Stryd Fawr. Mae'r prif gyswllt trafnidiaeth, y B4312, mewn perygl o lifogydd glawog. Cyflwyna Tabl 10-14 nifer y derbynyddion sy'n bresennol yn Llansteffan sydd mewn perygl o lifogydd.

Tabl 10-14 Derbynyddion yn Llansteffan

Derbynydd	Perygl Afonol	Perygl Glawog
Hyd y Ffyrdd (km)	787	563
Hyd y Rheilffyrdd (km)	0	0
Amgylcheddol (n)	2	2
Tir Amaethyddol (m ²)	42232	34044
Eiddo Preswyl	3	10
Eiddo Amhreswyl	0	3
Gwasanaethau Allweddol (n)	0	3
Dyraniad Preswyl	0	1
Adeiladau Rhestredig (n)		25*

Derbynnnydd	Perygl Afonol	Perygl Glawog
*Mae'r cyfrif yma yn archwilio nifer yr adeiladau rhestredig sy'n bresennol ledled yr ardal gymunedol y nodwyd eu bod yn ardal risg uchel. Nid yw'r cyfrif yn awgrymu bod cyfanswm yr adeiladau mewn perygl o lifogydd afonol a llifogydd glawog—ond yn hytrach eu bod mewn perygl cyffredinol o lifogydd.		

10.3.4 Gwaith FRM yn yr ardal ers FRMP-1

Cyflwynir gwaith FRM a wnaed yn Llansteffan ers FRMP-1 isod yn Tabl 10-15.

Tabl 10-15 Gwaith FRM a wnaed yn Llansteffan ers FRMP-1 CSC.

Ardal Benodol (Ardal Uned Bolisi)	Camau Gweithredu FRM (FRMP-1)	Cynnydd
Y Grŵn, Llansteffan	Gosod pypiau ar siambr ar y Grŵn (gan ddibynnu ar lefelau y traeth).	Heb ei weithredu oherwydd nad oedd y gymuned yn agored i hynny ar y pryd.

10.3.5 Ardaloedd Risg Llifogydd

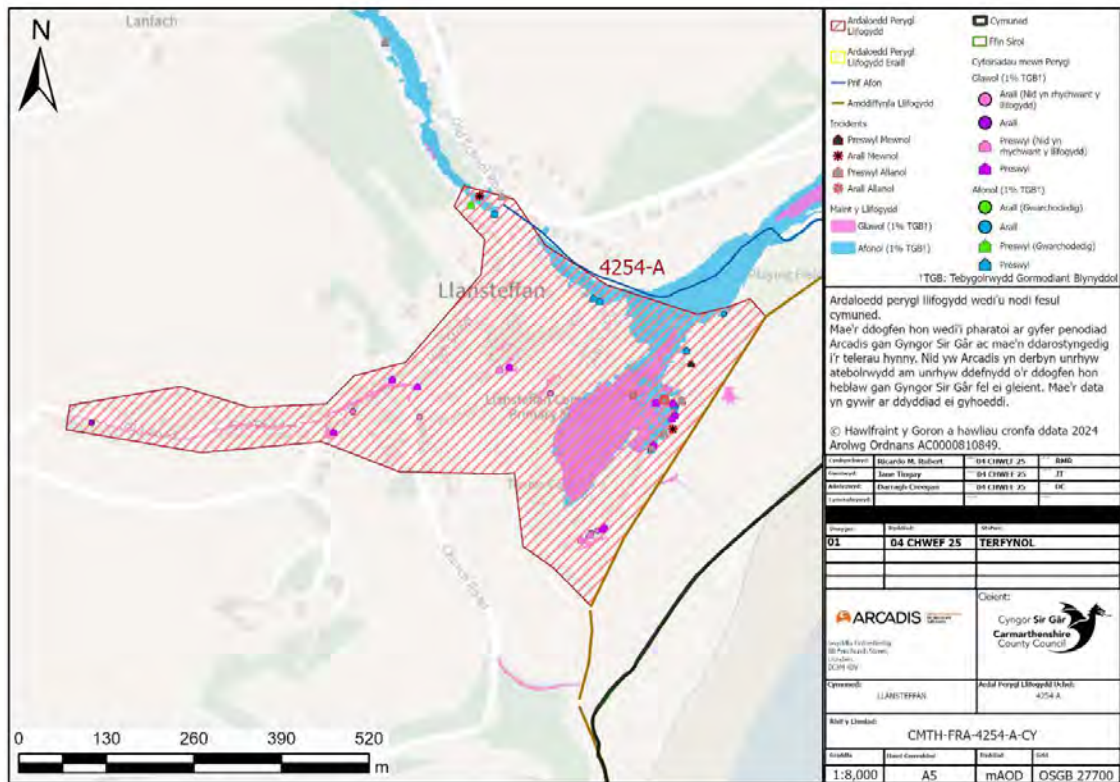
Disgrifiad o'r Ardal

Mae un ardal risg llifogydd a nodwyd yn Llansteffan, a labelir fel 4254-A (Ffigur 10-6). Canolir Ardal 4254-A o amgylch pentref Llansteffan. Mae Ardal 4254-A yn gymysgedd o fannau preswyl, gwyrdd ac arfordirol. Mae cwrs dŵr cyffredin/prif afon Nant Jac yn rhedeg ar hyd ffin ogleddol yr ardal risg llifogydd hon. Mae'r ardal mewn perygl o lifogydd glawog ac afonol. Ceir gwybodaeth mwy penodol am y perygl llifogydd yn yr ardaloedd hyn yn Tabl 10-16.

Gwaith Amddiffyn rhag Llifogydd

Gwnaed gwaith llifogydd sylweddol ar ôl Storm Henk a Storm Gerit, gan gynnwys, ond heb fod yn gyfyngedig i:

- Arolwg cynhwysfawr o'r rhwydwaith draenio â theledu cylch cyfyng.
- Cyfarfodydd gyda CNC a DCWW.
- Gwerthusiad o wal priffyrdd Nant Jac.
- Gosod telemetreg i ddarparu data am lefelau dŵr a pherygl llifogydd.
- Datblygu a deddfu cynllun rheoli asedau cadarn o arllwysfeydd y traeth.
- Darparu rhwystrau llifogydd.
- Cyfarfodydd cymunedol a sesiynau unigol gyda phreswylwyr lleol.



Ffigur 10-6 Ardal Risg Llifogydd 4254

Drafft ar gyfer ymgyrchiwr

Tabl 10-16 Crynodeb o Ardaloedd Risg Llifogydd Llansteffan

Ardal Risg Llifogydd	Gwybodaeth am Amddiffynfeydd rhag Llifogydd ac Asedau	Cyfeiriadau mewn Perygl	Derbynyddion Allweddol	Digwyddiadau Llifogydd Hanesyddol	Partneriaid FRM Allweddol	Ymgysylltu â'r Gymuned
4254-A	<ul style="list-style-type: none"> Cyfartalog (yn dda ar y Grŵn) 	<ul style="list-style-type: none"> Afonol: 15 Glawog: 22 	<ul style="list-style-type: none"> Preswylwyr a phriffordd Ysgol Gynradd Llansteffan Gorsaf bwmpio DCWW Siopau bach a thraeth (twristiaid) 	<ul style="list-style-type: none"> Ni ddarparwyd gwybodaeth 	<ul style="list-style-type: none"> DCWW, CSC, CNC, LLFA, Priffyrdd, Llywodraeth Cymru, Tîrfeddianwyr Lleol, LLFA, Ymddiriedolaethau Elusennol 	<ul style="list-style-type: none"> Cychwynwyd ar ôl llifogydd gaeaf 2023/24

10.3.6 Camau Gweithredu a Nodiwyd

Ar ôl nodi'r ardaloedd risg llifogydd ledled cymuned Llansteffan, datblygwyd rhestr o gamau gweithredu isod yn Tabl 10-17 i fynd i'r afael â pherygl llifogydd, gan ei reoli a'i leihau.

Tabl 10-17 Rhestr Hir o Gamau Gweithredu Posibl yn Llansteffan

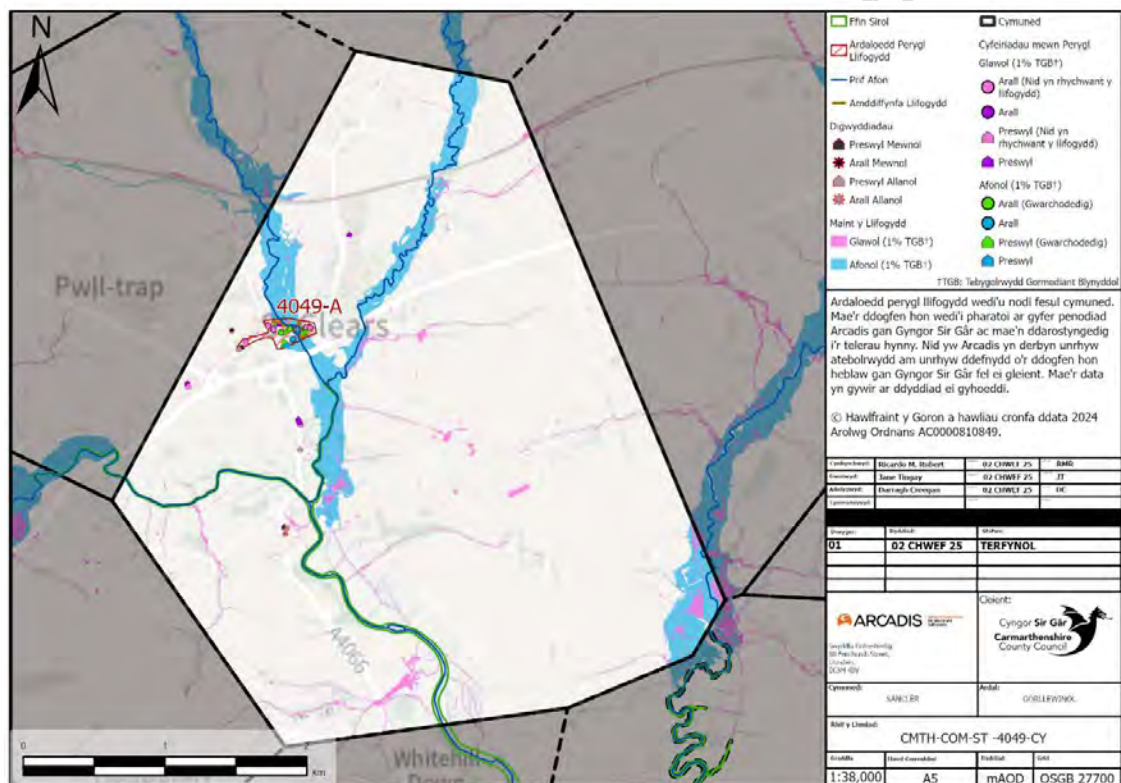
Ardal	Camau Gweithredu Posibl	Math o Weithred	Disgrifiad	Cwblhawyd / Tymor Byr / Canolig / Hirdymor	Amcangyfrif o'r Costau
4254	Rheoli a Chynnal a Chadw Asedau	Atal/Diogelu	Busnes fel arfer—cynnal a chadw asedau allweddol yn rheolaidd, arllwysfeydd y traeth gan mwyaf ond gan gynnwys draenio priffyrdd, rhwydweithiau carthffosiaeth, arllwysfeydd a chyrsgiau dŵr.	Ar y Gweill	££
	Cydnherthedd Gwrthsefyll Llifogydd Eiddo	Parodrwydd	Grymuso preswylwyr i dderbyn cyfrifoldeb am eu perygl llifogydd eu hunain drwy archwilio mesurau Cydnherthedd Gwrthsefyll Llifogydd Eiddo a datblygu grŵp llifogydd cymunedol.	Byr	£
	Rheoli Llifogydd Naturiol	Atal	Gallai gweithredu prif gynlluniau Rheoli Llifogydd Naturiol ledled dalgyrch uchaf Nant Jac a chyrsgiau dŵr cyffredin eraill megis plannu coetiroedd, blocio ceunentydd, argaeau sy'n gollwng a allai arafu leihau llifoedd brig ar y cyrsiau dŵr hyn.	Byr	£££
	Peirianeg Caled	Diogelu	Gweithredu newidiadau i'r arllwysfeydd sy'n gwasanaethu'r Morfa.	Byr	£££
	Mapio a modelu llifogydd yn well	Adolygu	Gallai ymgymryd â modelu hydrolegol a hydrolog manwl ddarparu mwy o fewnwelediadau i fecanweithiau llifogydd a threfnau llif ar gyfer y gymuned hon er mwyn addasu camau gweithredu'n well.	Byr	££

Ardal	Camau Gweithredu Posibl	Math o Weithred	Disgrifiad	Cwblhawyd / Tymor Byr / Canolig / Hirdymor	Amcangyfrif o'r Costau
	Peirianeg Caled	Diogelu	Cefnogi'r Awdurdod Priffyrdd i archwilio'r posibilrwydd o wella draenio priffyrdd a chynyddu capasiti asedau.	Canolig	£
	Cydnherthedd Gwrthsefyll Llifogydd Eiddo	Diogelu ac atal	Cynnal adolygiad strategol o'r perygl llifogydd yn yr ardal a datblygu rhestr hir o ddewisiadau ar gyfer rheoli perygl llifogydd ymhellach. Ochr yn ochr â hyn, datblygu achos busnes er mwyn ceisio cyllid i weithredu unrhyw ddewisiadau posibl.	Byr i ganolig	££

10.4 Sanclêr—4049

10.4.1 Disgrifiad o'r Ardal Gymunedol

Tref yn yr ABA Gorllewinol, yn ne-orllewin Sir Gaerfyrddin, yw Sanclêr (Ffigur 10-7). Yn 2021, oddeutu 3,220 o bobl oedd cyfanswm poblogaeth Sanclêr³⁴. Mae sawl afon yn llifo drwy'r ardal gymunedol hon, sef Afon Cynin, Afon Dewi Fawr ac Afon Taf. Mae 1 o bob 215 o bobl mewn perygl o lifogydd afonol ac mae 1 o bob 140 o bobl mewn perygl o lifogydd glawog yn Sanclêr. Gwledig yw'r ardal i raddau helaeth, ac mae trefoli o amgylch y dref. Mae'r A40, yr A477 a'r A4066 yn pasio drwy'r ardal gymunedol. Mae ychydig o adeiladau rhestredig yn yr ardal gymunedol, ar hyd y brif ffordd drwy Sanclêr.



Ffigur 10-7 Ardal Gymunedol Sanclêr

³⁴ [Sanclêr \(Community, United Kingdom\)—Population Statistics, Charts, Map and Location \(citypopulation.de\)](https://citypopulation.de)

10.4.2 Digwyddiadau Llifogydd Hanesyddol

Yn hanesyddol, bu llifogydd sylweddol yn Sanclêr yn 2018, 2023 a 2024. Dengys Tabl 10-18 mai dim ond 10 digwyddiad llifogydd a adroddwyd i dîm FRM CSC rhwng 2018 a 2024 yn Sanclêr. O'n 28 o ardaloedd blaenoriaeth, mae cymuned Sanclêr ymhlith yr isaf o ran adrodd materion llifogydd. Mae DCWW wedi cofnodi 5 o ddigwyddiadau llifogydd yn ystod yr un cyfnod.

Tabl 10-18 Digwyddiadau Llifogydd Hanesyddol yn Sanclêr

Math o Ddigwyddiad	Nifer yr Achlysuron	Digwyddiadau Llifogydd a adroddwyd i sefydliadau partner
Amhreswyl Allanol	1	-
Preswyl Allanol	5	5
Amhreswyl Mewnol	1	-
Preswyl Mewnol	3	-

10.4.3 Perygl Llifogydd mewn Ardal Gymunedol

Cyflwynir data sy'n ymwneud â nifer yr eiddo sydd mewn perygl o lifogydd afonol neu lawog ledled ardal gymunedol Sanclêr isod yn Tabl 10-19. Gan fod yr eiddo ledled Sanclêr mewn mwy o berygl o lifogydd afonol, CNC fydd yn arwain y gwaith lliniaru perygl.

Tabl 10-19 Cyfanswm y Cyfeiriadau sydd mewn Perygl o Lifogydd Glawog ac Afonol yn Sanclêr

Math o Lifogydd	Nifer yr Eiddo sydd mewn Perygl
Llifogydd Glawog	17
Llifogydd Afonol	30

Cyflwynna **Error! Not a valid bookmark self-reference.** nifer y derbynyddion sy'n bresennol yn Sanclêr sydd mewn perygl o lifogydd.

Tabl 10-20 Derbynyddion yn Sanclêr

Derbynydd	Perygl Afonol	Perygl Glawog
Hyd y Ffyrdd (km)	1103	582
Hyd y Rheilffyrdd (km)	17	81
Amgylcheddol (n)	3	2
Tir Amaethyddol (m ²)	820016	232776
Eiddo Preswyl	3	7

Derbynydd	Perygl Afonol	Perygl Glawog
Eiddo Amhreswyl	1	0
Gwasanaethau Allweddol (n)	0	0
Canol y Dref	Canol Tref Sanclêr	
Dyraniad Preswyl	1	2
Cyflogaeth Arfaethedig	0	1
Adeiladau Rhestredig (n)	18*	

*Mae'r cyfrif yma yn archwilio nifer yr adeiladau rhestredig sy'n bresennol ledled yr ardal gymunedol y nodwyd eu bod yn ardal risg uchel. Nid yw'r cyfrif yn awgrymu bod cyfanswm yr adeiladau mewn perygl o lifogydd afonol a llifogydd glawog—ond yn hytrach eu bod mewn perygl cyffredinol o lifogydd.

10.4.4 Gwaith FRM yn yr ardal ers FRMP-1

Ni wnaed unrhyw waith ac ni chymerwyd unrhyw gamau FRM yn Sanclêr ers FRMP-1.

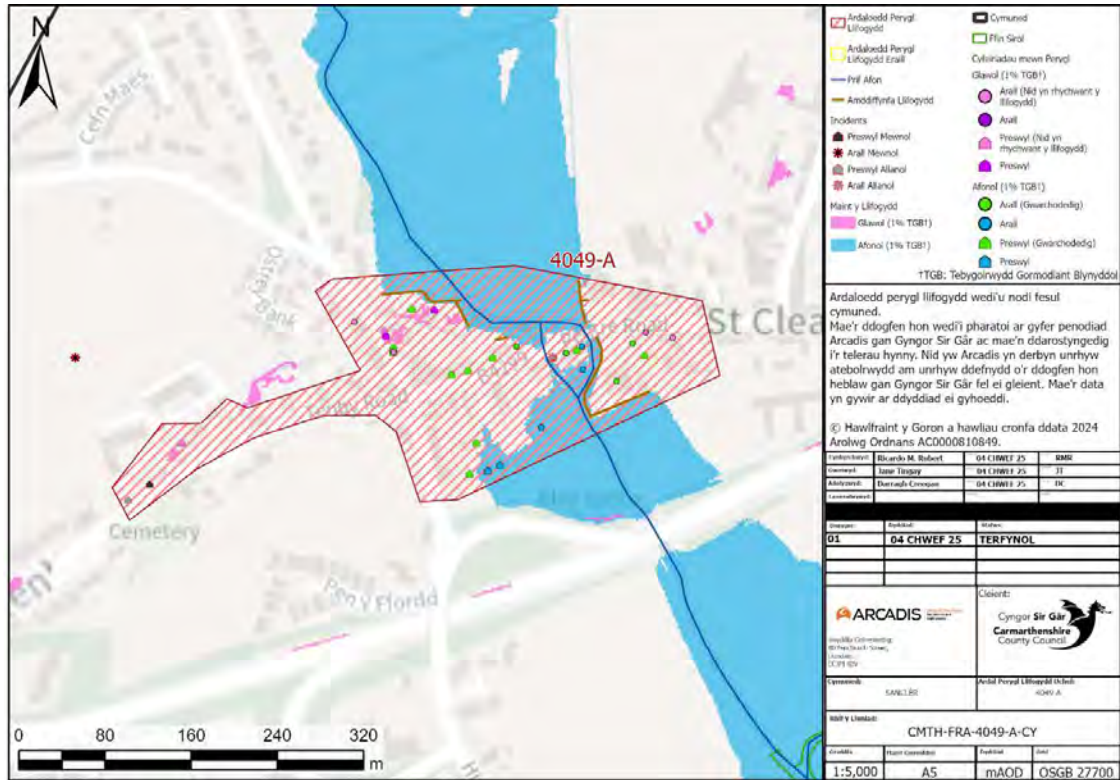
10.4.5 Ardaloedd Risg Llifogydd

Disgrifiad o'r Ardal

Mae un ardal risg llifogydd a nodwyd yn Sanclêr, a labelir fel 4049-A yn Ffigur 10-8. Lleolir Ardal 4049-A ar ochr orllewinol tref Sanclêr. Preswyl i raddau helaeth yw Ardal 4049-A. Mae Afon Cynin yn llifo drwy'r ardal risg llifogydd hon. Mae'r ardal mewn perygl o lifogydd glawog i raddau helaeth. Ceir gwybodaeth mwy penodol am y perygl llifogydd yn yr ardaloedd hyn yn Tabl 10-21.

Gwaith Amddiffyn rhag Llifogydd

Nid oes unrhyw waith ar y gweill ar hyn o bryd.



Ffigur 10-8 Ardal Risg Llifogydd 4049-A

Drafft ar gyfer ymglyng

Tabl 10-21 Crynodeb o Ardaloedd Risg Llifogydd Sanclêr

Ardal Risg Llifogydd	Gwybodaeth am Amddiffynfeydd rhag Llifogydd ac Asedau	Cyfeiriadau mewn Perygl	Derbynyddion Allweddol	Digwyddiadau Llifogydd Hanesyddol	Partneriaid FRM Allweddol	Ymgysylltu â'r Gymuned
4049-A	<ul style="list-style-type: none"> • Canolig 	<ul style="list-style-type: none"> • Afonol: 30 • Glawog: 9 	<ul style="list-style-type: none"> • Preswylwyr • Priffordd (y B4299, yr A3066) • Adeiladau Rhestredig/Canol y Dref • Yr A40 • Ysgol (Ysgol Griffith Jones) • Gorsaf Reilffordd Sanclêr • Prif Linell De Cymru • Canolfan Hamdden • Gwaith Trin Dŵr Gwastraff Sanclêr • Llyfrgell Gyhoeddus Sanclêr • Adeiladau rhestredig (ee, Island House) • Manwerthu a masnachol ar raddfa fach 	<ul style="list-style-type: none"> • Mân lifogydd lleol 	<ul style="list-style-type: none"> • CNC • Llywodraeth Cymru • LLFA • CSC • Priffyrdd • DCWW • Tîrffeddiawyr Lleol • Ymddiriedolaethau Elusennol 	<ul style="list-style-type: none"> • Dymunol (hirdymor)

10.4.6 Camau Gweithredu a Nodiwyd

Ar ôl nodi'r ardaloedd risg llifogydd ledled cymuned Sanclêr, datblygwyd rhestr o gamau gweithredu isod yn Tabl 10-22 i fynd i'r afael â pherygl llifogydd, gan ei reoli a'i leihau.

Tabl 10-22 Rhestr Hir o Gamau Gweithredu Posibl yn Sanclêr

Ardal	Camau Gweithredu Posibl	Math Weithred	Disgrifiad	Cwblhawyd / Tymor Byr / Canolig / Hirdymor	Amcangyfrif o'r Costau
4049	Cydnherthedd Gwrthsefyll Llifogydd Eiddo	Parodrwydd	Grymuso preswylwyr i dderbyn cyfrifoldeb am eu perygl llifogydd eu hunain drwy archwilio mesurau Cydnherthedd Gwrthsefyll Llifogydd Eiddo a datblygu grŵp llifogydd cymunedol	Hirdymor	£
	Rheoli a Chynnal a Chadw Asedau	Parodrwydd	Chwilio am gyfleoedd i weithio gyda'r Awdurdod Prifffyrdd a DCWW a datblygu 'uwch fap' o'r systemau draenio tanddaearol.	Hirdymor	££

10.5 Hendy-gwyn ar Daf—4029

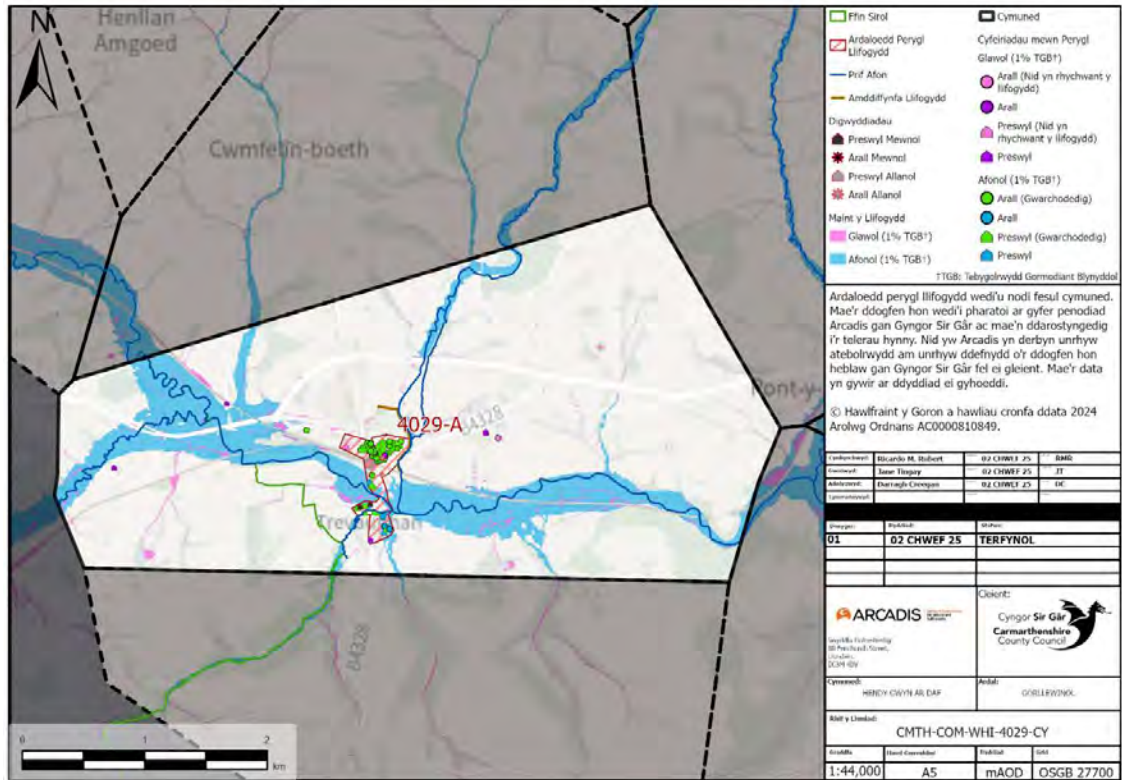
10.5.1 Disgrifiad o'r Ardal Gymunedol

Tref a chymuned yn yr ABA Gorllewinol, yng ngorllewin Sir Gaerfyrddin, yw Hendy-gwyn ar Daf (Ffigur 10-9). Yn 2021, oddeutu 1,907 o bobl oedd cyfanswm poblogaeth Hendy-gwyn ar Daf³⁵.

Mae sawl afon yn llifo drwy'r ardal gymunedol hon, sef Afon Gronw ac Afon Taf. Mae 1 o bob 13 o bobl mewn perygl o lifogydd afonol ac mae 1 o bob 38 o bobl mewn perygl o lifogydd glawog yn Hendy-gwyn ar Daf.

Gwledig yw'r ardal i raddau helaeth, ac mae trefoli o amgylch y dref. Mae'r A40, yr A477 a'r A4066 yn pasio drwy'r ardal gymunedol. Mae gorsaf drenau Hendy-gwyn ar Daf a Phrif Linell De Cymru yn rhedeg drwy'r ardal gymunedol hon. Mae un adeilad rhestredig yn yr ardal gymunedol.

³⁵ [Hendy-gwyn ar Daf \(Community, United Kingdom\)—Population Statistics, Charts, Map and Location \(citypopulation.de\)](#)



Ffigur 10-9 Ardal Gymunedol Hendy-gwyn ar Daf

10.5.2 Digwyddiadau Llifogydd Hanesyddol

Yn hanesyddol, bu llifogydd sylweddol yn Hendy-gwyn ar Daf yn 2012. Pwysleisia Tabl 10-23 mai dim ond 6 digwyddiad llifogydd a adroddwyd i dîm FRM CSC rhwng 2018 a 2024 yn Hendy-gwyn ar Daf. Cafodd CNC 1 adroddiad llifogydd a chafodd DCWW 20 o adroddiadau yn ystod yr un cyfnod.

Tabl 10-23 Digwyddiadau Llifogydd Hanesyddol yn Hendy-gwyn ar Daf

Math o Ddigwyddiad	Nifer yr Achlysuron	Digwyddiadau llifogydd a adroddwyd i sefydliadau partner
Amhreswyl Allanol	2	-
Preswyl Allanol	0	21
Amhreswyl Mewnol	0	-
Preswyl Mewnol	4	-

10.5.3 Perygl Llifogydd mewn Ardal Gymunedol

Cyflwynir data sy'n ymwneud â nifer yr eiddo sydd mewn perygl o lifogydd afonol neu lawog ledled ardal gymunedol Hendy-gwyn ar Daf isod yn Tabl 10-24.

Gan fod eiddo ledled Hendy-gwyn ar Daf mewn llawer mwy o berygl o lifogydd afonol, dylai CNC reoli'r perygl llifogydd yn y gymuned hon yn bennaf. Fodd bynnag, mae gwerthusiad strategol o berygl llifogydd ynghyd ag arolwg manwl o'r draenio yng nghanol tref Hendy-gwyn ar Daf wedi pwysleisio bod Hendy-gwyn ar Daf yn safle 100 ledled Cymru gyfan ar gyfer perygl llifogydd afonol ac yn safle 281 ar gyfer perygl glawog. Mae hyn yn rhoi'r ardal yn y 5% uchaf a'r 13% uchaf yn y drefn honno ar gyfer perygl llifogydd.

Tabl 10-24 Cyfanswm y Cyfeiriadau sydd mewn Perygl o Lifogydd Glawog ac Afonol yn Hendy-gwyn ar Daf

Math o Lifogydd	Nifer yr Eiddo sydd mewn Perygl (CaRR)	Gwerthusiad o berygl llifogydd CSC (2022)
Llifogydd Glawog	15	15 eiddo ar 3.33% AEP
Llifogydd Afonol	145	18 eiddo ar 1% AEP 53 eiddo ar 0.1% AEP

Cyflwynir Tabl 10-25 nifer y derbynyddion sy'n bresennol yn Hendy-gwyn ar Daf sydd mewn perygl o lifogydd.

Tabl 10-25 Derbynyddion yn Hendy-gwyn ar Daf

Derbynydd	Perygl Afonol	Perygl Glawog
Hyd y Ffyrdd (km)	1859	483
Hyd y Rheilffyrdd (km)	452	34
Amgylcheddol (n)	19	13
Tir Amaethyddol (m ²)	1908424	135880
Eiddo Preswyl	50	5
Eiddo Amhreswyl	15	1
Gwasanaethau Allweddol (n)	2	0
Canol y Dref	Canol Tref Hendy-gwyn ar Daf	
Safleoedd Ychwanegol	SFCA 1	3
Dyraniad Preswyl	0	1

Derbynnydd		Perygl Afonol	Perygl Glawog
Ardaloedd Arfaethedig	Cyflogaeth	0	1
Adeiladau Rhestredig (n)		1*	
<small>*Mae'r cyfrif yma yn archwilio nifer yr adeiladau rhestredig sy'n bresennol ledled yr ardal gymunedol y nodwyd eu bod yn ardal risg uchel. Nid yw'r cyfrif yn awgrymu bod cyfanswm yr adeiladau mewn perygl o lifogydd afonol a llifogydd glawog—ond yn hytrach eu bod mewn perygl cyffredinol o lifogydd.</small>			

10.5.4 Gwaith FRM yn yr ardal ers FRMP-1

Yn 2022, llwyddodd CSC yn ei gais i Lywodraeth Cymru am gyllid i gynnal adolygiad o'r hanes llifogydd ac asesiad o'r mecanweithiau llifogydd yn yr ardal ac i ddatblygu achos busnes er mwyn gwerthuso gwahanol ddewisiadau lliniaru llifogydd. Ar y cam Achos Busnes Amlinellol y mae'r gwaith hwn ar hyn o bryd.

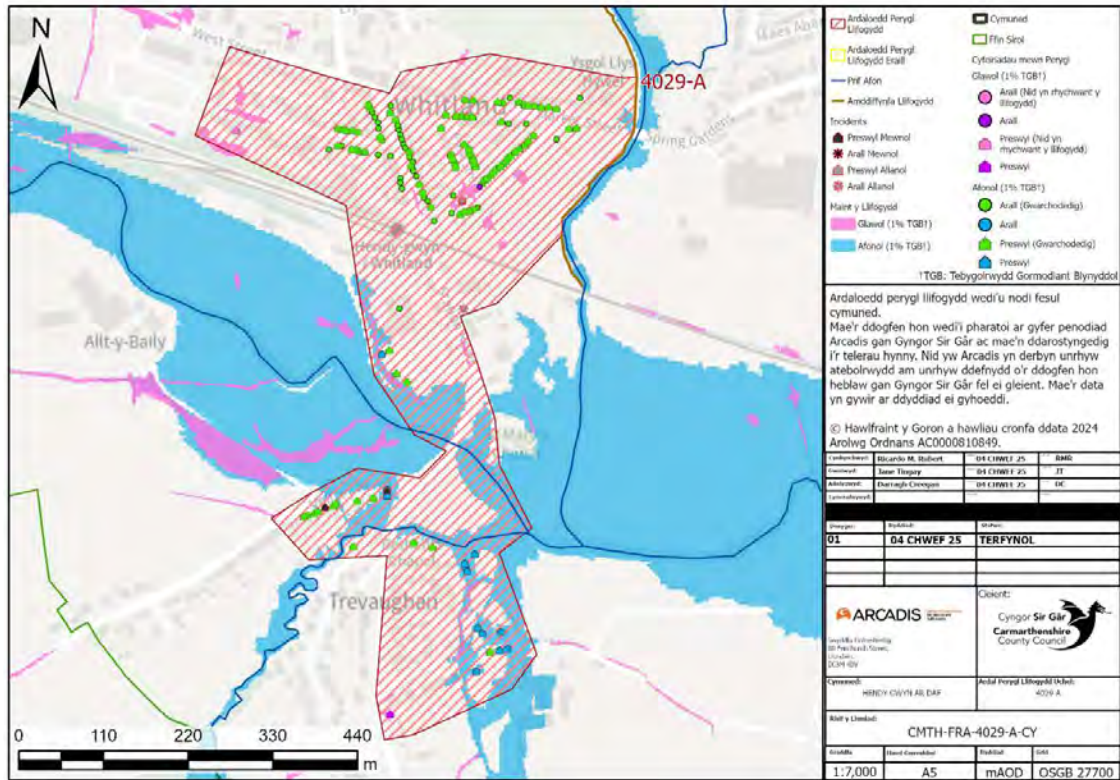
10.5.5 Ardaloedd Risg Llifogydd

Disgrifiad o'r Ardal

Mae un ardal risg llifogydd a nodwyd yn Hendy-gwyn ar Daf, a labelir fel 4029-A yn Ffigur 10-10. Lleolir Ardal 4029-A yng nghanol y gymuned. Mae Ardal 4029-A yn gymysgedd o fannau preswyl a masnachol. Mae'r rheilffordd yn pasio drwy'r ardal risg llifogydd hon yng nghyfeiriad y dwyrain-gorllewin. Mae Afon Taf hefyd yn llifo drwy'r risg perygl llifogydd hon. Mae'r ardal mewn perygl o lifogydd glawog i raddau helaeth. Ceir gwybodaeth mwy penodol am y perygl llifogydd yn yr ardaloedd hyn yn Tabl 10-26.

Gwaith Amddiffyn rhag Llifogydd

Mae achos busnes amlinellol ar y gweill—gweler uchod.



Ffigur 10-10 Ardal Risg Llifogydd 4029

Drafft ar gyfer ymgyny

Tabl 10-26 Crynodeb o Ardaloedd Risg Llifogydd Hendy-gwyn ar Daf

Ardal Risg Llifogydd	Gwybodaeth Amddiffynfeydd Llifogydd ac Asedau am rhag	Cyfeiriadau mewn Perygl	Derbynyddion Allweddol	Digwyddiadau Llifogydd Hanesyddol	Partneriaid Allweddol FRM	Ymgysylltu â'r Gymuned
4029-A	<ul style="list-style-type: none"> • Cyfartalog—Canol y dref • Gwael—Priffyrdd 	<ul style="list-style-type: none"> • Afonol: 144 • Glawog: 10 	<ul style="list-style-type: none"> • Ysgol Dyffryn Taf • Gorsaf Drenau Hendy-gwyn ar Daf • Prif Linell Reilffordd De Cymru • Prif ffordd yr A440 • Prif ffyrdd y B4328. • Canol y Dref 	<ul style="list-style-type: none"> • Ni ddarparwyd gwybodaeth 	<ul style="list-style-type: none"> • DCWW • Priffyrdd • Perchnogion Busnes Lleol • CNC • Tirfeddianwyr Lleol 	<ul style="list-style-type: none"> • Dymunol, tymor byr (yn unol â'r Achos Busnes Amlinellol)

10.5.6 Camau Gweithredu a Nodiwyd

Ar ôl nodi'r ardaloedd risg llifogydd ledled cymuned Hendy-gwyn ar Daf, datblygwyd rhestr o gamau gweithredu isod yn Tabl 10-27 i fynd i'r afael â pherygl llifogydd, gan ei reoli a'i leihau.

Tabl 10-27 Rhestr Hir o Gamau Gweithredu Posibl yn Hendy-gwyn ar Daf

Ardal	Camau Gweithredu Posibl	Math Weithred	Disgrifiad	Cwblhawyd / Tymor Byr / Canolig / Hirdymor	Cost
4029	Ôl-osod SDCau	Atal	Ôl-osod SDCau er mwyn darparu gwanhad a manteision ehangach mewn ardaloedd trefol, yn enwedig y rhai sydd â hanes o lifogydd dŵr wyneb megis Trefechan.	Canolig	£££
	Rheoli Chynnal Chadw Asedau	Atal/Diogelu	Gwella dealltwriaeth o asedau CSC (gan gynnwys draenio) yng nghanol y dref drwy adolygu data ac arolygon. Ymgysylltu â CNC er mwyn deall cynllun cynnal a chadw ar gyfer amddiffynfeydd rhag llifogydd, er enghraifft y wal llifogydd a'r argloddiau ym Mharc Dr Owen a'r ardaloedd i'r de.	Ar y Gweill	££
	Peirianeg Caled	Diogelu	Posibilrwydd o amddiffynfeydd rhag llifogydd ar hyd Afon Taf a Chwm Waun Gron ger Trefechan er mwyn diogelu eiddo.	Hirdymor	£££
	Rheoli Llifogydd Naturiol	Atal	Archwilio cyfleoedd am fesurau Rheoli Llifogydd Naturiol ar fferm sy'n eiddo i CSC i'r dwyrain o ganol y dref ac i'r gogledd o ddalgylch Taf. Gallai mesurau megis basnau gwanhau, argaeau sy'n gollwng, neu blannu coetir ddarparu rhywfaint o fudd.	Hirdymor	£££

Atodiad A—Methodoleg

Roedd y fethodoleg yn cynnwys paratoi, dadansoddi a chyflwyno data er mwyn asesu a deall perygl llifogydd ledled cymunedau blaenoriaeth Sir Gaerfyrddin.

Paratoi Data

Cafodd set ddata CaRR sy'n cynnwys gwybodaeth yn ymwneud â nifer yr eiddo sydd mewn perygl o lifogydd afonol, glawog a llanw yng Nghymru ei hidlo yn gyntaf i gynnwys data sy'n ymwneud â chyfeiriadau sydd mewn perygl o lifogydd afonol a/neu lawog yn unig gyda maint sy'n cyfateb i ddigwyddiad rhwng 1% a 3.3% Tebygolrwydd Gormodiant Blyneddol (AEP).

Yna cafodd data yn y CaRR eu hidlo ymhellach i gynnwys gwybodaeth yn ymwneud â'r perygl o lifogydd ledled Sir Gaerfyrddin yn unig. Yna defnyddiwyd y data CaRR wedi eu hidlo ar y cyd â data digwyddiadau llifogydd CSC a data derbynyddion a gafwyd rhwng 2018 a 2024.

Cymharwyd data cyfanswm poblogaeth cymunedau y Cyfrifiad â data 'poblogaethau mewn perygl' afonol a glawog o'r CARR i ganfod cyfran y preswylwyr sydd mewn perygl o wahanol fathau o lifogydd.

Cymunedau Blaenoriaeth

Roedd y set ddata derfynol yn cynnwys y newidynnau canlynol a ddefnyddiwyd wrth benderfynu ar safle cymunedau sydd mewn perygl o lifogydd afonol a glawog yn Sir Gaerfyrddin:

- Nifer y cyfeiriadau sydd mewn perygl o lifogydd glawog
- Nifer y cyfeiriadau sydd mewn perygl o lifogydd afonol
- Nifer y cyfeiriadau sydd mewn perygl o lifogydd afonol a glawog (cyfunol)
- Nifer y digwyddiadau
- Sgôr perygl afonol (senario heb ei amddiffyn)
- Sgôr perygl glawog (senario heb ei amddiffyn)
- Sgôr perygl afonol a glawog cyfunol (mewn senario heb ei amddiffyn)

Yna defnyddiwyd y newidynnau uchod i restru lefel y perygl sy'n bresennol ym mhob cymuned yn Sir Gaerfyrddin. Er mwyn sicrhau y cynrychiolir cymunedau yn gyfartal ym mhob ABA, rhestrwyd cymunedau ym mhob ABA ar sail eu sgôr perygl cyfunol

cyffredinol o'r uchaf i'r isaf. Gan fod y sir wedi ei rhannu'n 7 Ardal Basn Afon, defnyddiwyd rheol fras lle nad oedd mwy na 5 cymuned fesul ABA a hyd at uchafswm o 35 cymunedau yn gyffredinol, i nodi'r cymunedau mewn perygl.

Yna dewiswyd y tair i chwe chymuned orau ym mhob ABA i ffurfio'r 28 o gymunedau blaenoriaeth sydd mewn perygl mawr o lifogydd yn Sir Gaerfyrddin.

Defnyddiwyd nifer cyfartalog y digwyddiadau llifogydd afonol a glawog cyfunol a adroddwyd ledled Sir Gaerfyrddin i ddangos yr adroddiadau llifogydd ym mhob cymuned.

Ardaloedd Risg Llifogydd

Nodwyd ardaloedd risg llifogydd ym mhob cymuned flaenoriaeth. Mae'r rhain yn ardaloedd yr ystyrir eu bod mewn perygl penodol mewn cymuned. Fe'u diffiniwyd trwy ddefnyddio clystyrau o eiddo sydd mewn perygl o lifogydd afonol a glawog ar sail presenoldeb rhychwantau llifogydd a llwybrau llif arbennig. Defnyddiwyd gwybodaeth leol am dderbynyddion allweddol, hanes llifogydd a gwybodaeth am asedau hefyd i gynorthwyo'r broses o ddiffinio ardaloedd risg llifogydd. Mae ffigurau wedi eu cynhyrchu fesul cymuned a fesul ardal risg llifogydd, y gellir eu gweld yn Adrannau 4–10, yn dangos rhychwant y llifogydd a'r eiddo sydd mewn perygl.

Mae rhai cymunedau hefyd mewn perygl o lifogydd sy'n deillio o ddŵr daear. Pan fo hynny'n hysbys, cyfeirir at hyn yn adran berthnasol yr adroddiad.

Atodiad B

Drafft ar gyfer ymgynghoriad cyhoeddus

Atodiad C

Drafft ar gyfer ymgynghoriad cyhoeddus