

sirgar.llyw.cymru  
carmarthenshire.gov.wales

# Cynllun Datblygu Lleol Diwygiedig Sir Gaerfyrddin 2018-2033

Newidiadau yn sgil Materion a Godwyd -  
Newidiadau ar Fap



Mai 2026

## Ymgynghoriad Newidiadau yn sgil Materion a Godwyd - Eitem Atodiad

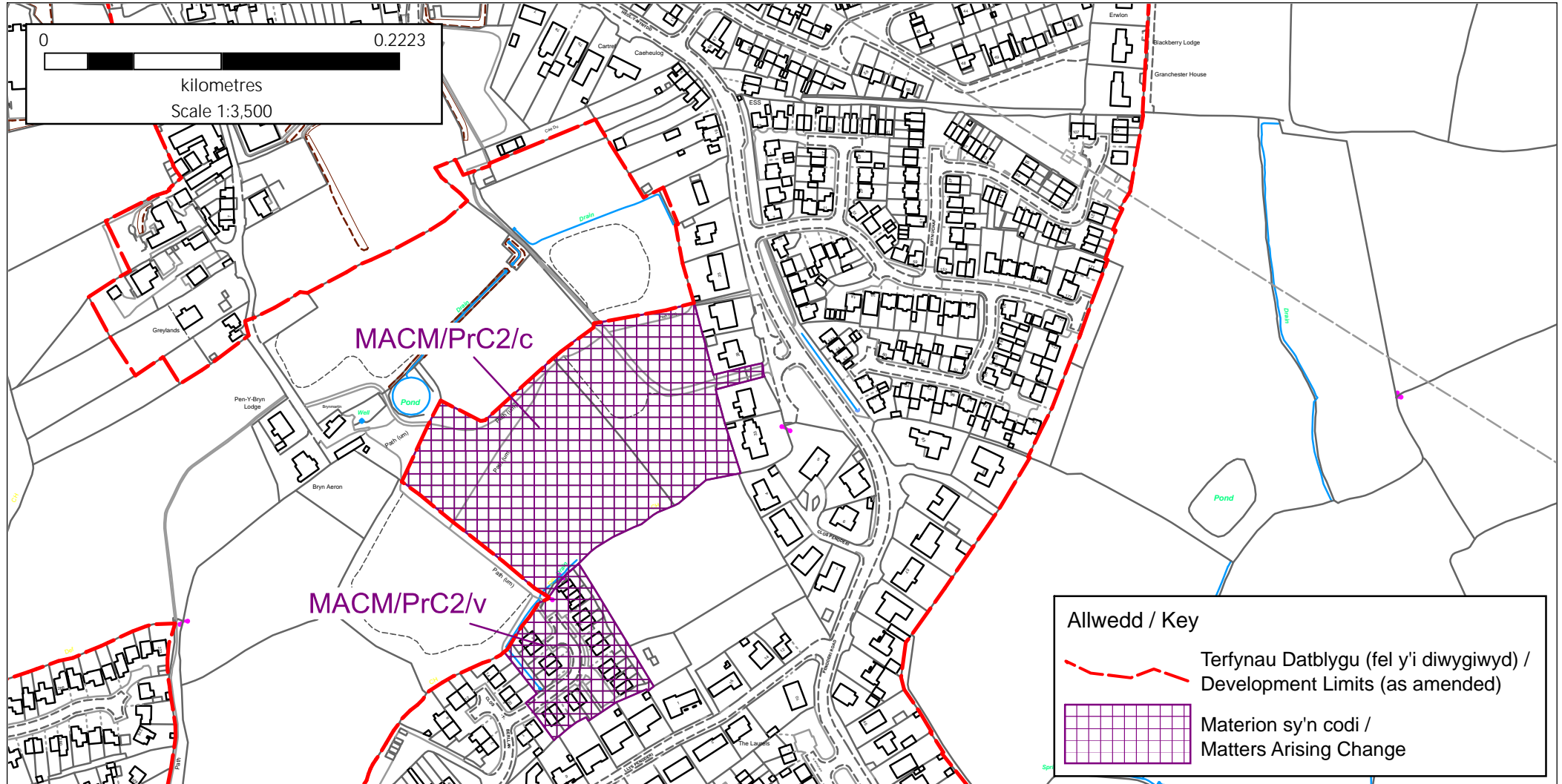
Nodwch ddiwygiad ar y map PDF sy'n ymwneud â safle ychwanegol MACM/PrC2/c. Mae'r diwygiad hwn yn ymwneud â'r ffin ddeheuol sydd yn cynnwys y tir i'r de o'r safle ychwanegol fel tir gwyn. Mae'r atodiad hwn yn ymwneud â'r copi caled pdf yn unig ac mae'n adlewyrchu'r amlinelliad a nodir yn y Map Rhyngweithiol Newidiadau yn sgil Materion a Godwyd

# Llanelli PrC2

Cynllun Datblygu Lleol Diwygiedig Sir Gaerfyrddin  
Carmarthenshire Revised Local Development Plan

Ymgynghoriad Faterion sy'n codi / Matters Arising Changes Consultation

Cyngor Sir Caerfyrddin  
Lle a Chynaliadwyedd,  
Lle, Seilwaith a Datblygu Economaidd  
3 Heol Spilman, Caerfyrddin. SA31 1LE  
Carmarthenshire County Council  
Place and Sustainability,  
Place, Infrastructure and Economic Development,  
3 Spilman Street, Carmarthen. SA31 1LE



Cyf. Materion sy'n codi :  
Matters Arising Change Ref.: **MACM/PrC2/c, v**



<b>Rhif Cyfeirnod MAC</b>	<b>Anheddiad</b>	<b>Cyfeirnod Safle (Ile'n berthnasol)</b>	<b>Newid Arfaethedig</b>	<b>Rheswm / Sylw</b>
Clwstwr 1				
Haen 1				
MACM/PrC1/a	Caerfyrddin	PrC1/(ii), Tir i'r de o Bant Glas, Heol Bronwydd	Cynnwys o fewn Terfynau	Mae'r safle wedi'i nodi fel ymrwymiad gyda diwygiad canlyniadol i'r terfynau datblygu.
MACM/PrC1/b	Caerfyrddin	PrC1/(iii), Tir ger 93 & 94 Heol Abergwili	Cynnwys o fewn Terfynau	Mae'r safle wedi'i nodi fel ymrwymiad gyda diwygiad canlyniadol i'r terfynau datblygu.
MACM/PrC1/c	Caerfyrddin	PrC1/(iv), Tir oddi ar Trefechan	Dyraniad Preswyl	Dyraniad preswyl newydd yn dilyn yr ymgynghoriad Safleoedd Ychwanegol gyda diwygiad canlyniadol i'r terfynau datblygu.
MACM/PrC1/d	Caerfyrddin	PrC1/ExE4 Hen Waith Tun, Heol y Prior	Nodi fel Cyflogaeth Bresennol	I adlewyrchu defnydd cyflogaeth y safle (Dosbarth Defnydd B)
MACM/PrC1/e	Caerfyrddin	PrC1/h2, Heol Maesyffynnon	Dileu Nodiad Dyraniad Preswyl	Mae'r safle wedi'i nodi fel ymrwymiad yn hytrach na dyraniad (pwynt gweithredu AP2/4).
MACM/PrC1/f	Caerfyrddin	PrC1/h3, 113 Heol y Prior	Dileu Nodiad Dyraniad Preswyl	Mae'r safle wedi'i nodi fel ymrwymiad yn hytrach na dyraniad (pwynt gweithredu AP2/4).
MACM/PrC1/g	Caerfyrddin	PrC1/h7, Fferm Penybont, Heol Llysonnen	Dileu Nodiad Dyraniad Preswyl	Mae'r safle wedi'i nodi fel ymrwymiad yn hytrach na dyraniad (pwynt gweithredu AP2/4).
MACM/PrC1/h	Caerfyrddin	PrC1/h9, Mounthill	Dileu Nodiad Dyraniad Preswyl	Mae'r safle wedi'i nodi fel ymrwymiad yn hytrach na dyraniad (pwynt gweithredu AP2/4).

<b>Rhif Cyfeirnod MAC</b>	<b>Anheddiad</b>	<b>Cyfeirnod Safle (Ile'n berthnasol)</b>	<b>Newid Arfaethedig</b>	<b>Rheswm / Sylw</b>
MACM/PrC1/i	Caerfyrddin	PrC1/h11, Estyniad Rhiw Babell	Dileu Nodiad Dyraniad Preswyl	Mae'r safle wedi'i nodi fel ymrwymiad yn hytrach na dyraniad (pwynt gweithredu AP2/4).
MACM/PrC1/j	Caerfyrddin	PrC1/h14, Heol Bronwydd (de)	Dileu Nodiad Dyraniad Preswyl	Mae'r safle wedi'i nodi fel ymrwymiad yn hytrach na dyraniad (pwynt gweithredu AP2/4).
MACM/PrC1/k	Caerfyrddin	PrC1/h15, Gerllaw Tyle Teg, Ffordd Llysonnen	Dileu Nodiad Dyraniad Preswyl	Mae'r safle wedi'i nodi fel ymrwymiad yn hytrach na dyraniad (pwynt gweithredu AP2/4).
MACM/PrC1/l	Caerfyrddin	PrC1/h16, Rhiw Babell	Dileu Nodiad Dyraniad Preswyl	Mae'r safle wedi'i nodi fel ymrwymiad yn hytrach na dyraniad (pwynt gweithredu AP2/4).
MACM/PrC1/m	Caerfyrddin	PrC1/h17, 4-5 Heol y Cei	Dileu Nodiad Dyraniad Preswyl	Mae'r safle wedi'i nodi fel ymrwymiad yn hytrach na dyraniad (pwynt gweithredu AP2/4).
MACM/PrC1/n	Caerfyrddin	PrC1/h18, Castell Howell	Dileu Nodiad Dyraniad Preswyl	Mae'r safle wedi'i nodi fel ymrwymiad yn hytrach na dyraniad (pwynt gweithredu AP2/4).
MACM/PrC1/o	Caerfyrddin	PrC1/h19, Tir gerllaw Ty Gwynfa	Dileu Nodiad Dyraniad Preswyl	Mae'r safle wedi'i nodi fel ymrwymiad yn hytrach na dyraniad (pwynt gweithredu AP2/4).
MACM/PrC1/p	Caerfyrddin	PrC1/h20, 5-8 Heol Spilman	Dileu Nodiad Dyraniad Preswyl	Mae'r safle wedi'i nodi fel ymrwymiad yn hytrach na dyraniad (pwynt gweithredu AP2/4).

Rhif Cyfeirnod MAC	Anheddiad	Cyfeirnod Safle (Ile'n berthnasol)	Newid Arfaethedig	Rheswm / Sylw
MACM/PrC1/q	Caerfyrddin	PrC1/h21, Clos Tawelan	Dileu Nodiad Dyraniad Preswyl	Mae'r safle wedi'i nodi fel ymrwymiad yn hytrach na dyraniad (pwynt gweithredu AP2/4).
<b>Haen 2</b>				
MACM/SeC1/a	Pont-iets, Meinciau, Pont-henri	SeC1/(i) , Ceffyl Du, Meinciau	Cynnwys o fewn Terfynau	Mae'r safle wedi'i nodi fel ymrwymiad gyda diwygiad canlyniadol i'r terfynau datblygu.
MACM/SeC1/b	Pont-iets, Meinciau, Pont-henri	SeC1/h1, Heol Pisgwydd	Dileu Nodiad Dyraniad Preswyl	Mae'r safle wedi'i nodi fel ymrwymiad yn hytrach na dyraniad (pwynt gweithredu AP2/4).
MACM/SeC1/c	Pont-iets, Meinciau, Pont-henri	SeC1/h3, Tir yn ffinio â Chapel y Tabernacl	Dileu Nodiad Dyraniad Preswyl	Mae'r safle wedi'i nodi fel ymrwymiad yn hytrach na dyraniad (pwynt gweithredu AP2/4).
MACM/SeC1/d	Pont-iets, Meinciau, Pont-henri	SeC1/h5, Tir yn 8 Heol Llanelli	Dileu Nodiad Dyraniad Preswyl	Mae'r safle wedi'i nodi fel ymrwymiad yn hytrach na dyraniad (pwynt gweithredu AP2/4).
MACM/SeC1/e	Pont-iets, Meinciau, Pont-henri	SeC1/h6, Tir oddi ar Heol Llanelli	Dileu Nodiad Dyraniad Preswyl	Mae'r safle wedi'i nodi fel ymrwymiad yn hytrach na dyraniad (pwynt gweithredu AP2/4).
MACM/SeC2/a	Glanyfferi	SeC2/h1, Llys Caradog	Dileu Nodiad Dyraniad Preswyl	Mae'r safle wedi'i nodi fel ymrwymiad yn hytrach na dyraniad (pwynt gweithredu AP2/4).
<b>Haen 3</b>				
MACM/SuV2/a	Llan-y-bri	SuV2/(i), Tir ym Maes y Meillion	Cynnwys o fewn Terfynau	Mae'r safle wedi'i nodi fel ymrwymiad gyda diwygiad canlyniadol i'r terfynau datblygu.

<b>Rhif Cyfeirnod MAC</b>	<b>Anheddiad</b>	<b>Cyfeirnod Safle (Ile'n berthnasol)</b>	<b>Newid Arfaethedig</b>	<b>Rheswm / Sylw</b>
MACM/SuV3/a	Llansteffan	SuV3/h1, Tir y tu ôl i Faesgriffith	Dileu Nodiad Dyraniad Preswyl	Mae'r safle wedi'i nodi fel ymrwymiad yn hytrach na dyraniad (pwynt gweithredu AP2/4).
MACM/SuV5/a	Cwm-ffrwd	SuV5/h1, Tir ym Maesglasnant	Dileu Nodiad Dyraniad Preswyl	Mae'r safle wedi'i nodi fel ymrwymiad yn hytrach na dyraniad (pwynt gweithredu AP2/4).
MACM/SuV8/a	Llan-gain	SuV8/h1, l'r de o Ddôl y Dderwen	Dileu Nodiad Dyraniad Preswyl	Mae'r safle wedi'i nodi fel ymrwymiad yn hytrach na dyraniad (pwynt gweithredu AP2/4).
MACM/SuV10/a	Peniel	SuV10/h1, l'r de o Pentre	Dileu Nodiad Dyraniad Preswyl	Mae'r safle wedi'i nodi fel ymrwymiad yn hytrach na dyraniad (pwynt gweithredu AP2/4).
MACM/SuV15/a	Llanarthne	SuV15/h1, Ysgol Llanarthne	Dileu Nodiad Dyraniad Preswyl	Mae'r safle wedi'i nodi fel ymrwymiad yn hytrach na dyraniad (pwynt gweithredu AP2/4).
MACM/SuV18/a	Pont-ar-gothi	SuV18/h1, Tir oddi ar yr A40, Pontargothi	Dileu Nodiad Dyraniad Preswyl	Mae'r safle wedi'i nodi fel ymrwymiad yn hytrach na dyraniad (pwynt gweithredu AP2/4).
MACM/SuV19/a	Llanddarog	SuV19/h1, Tir gyferbyn â Neuadd y Pentref	Dileu Nodiad Dyraniad Preswyl	Mae'r safle wedi'i nodi fel ymrwymiad yn hytrach na dyraniad (pwynt gweithredu AP2/4).

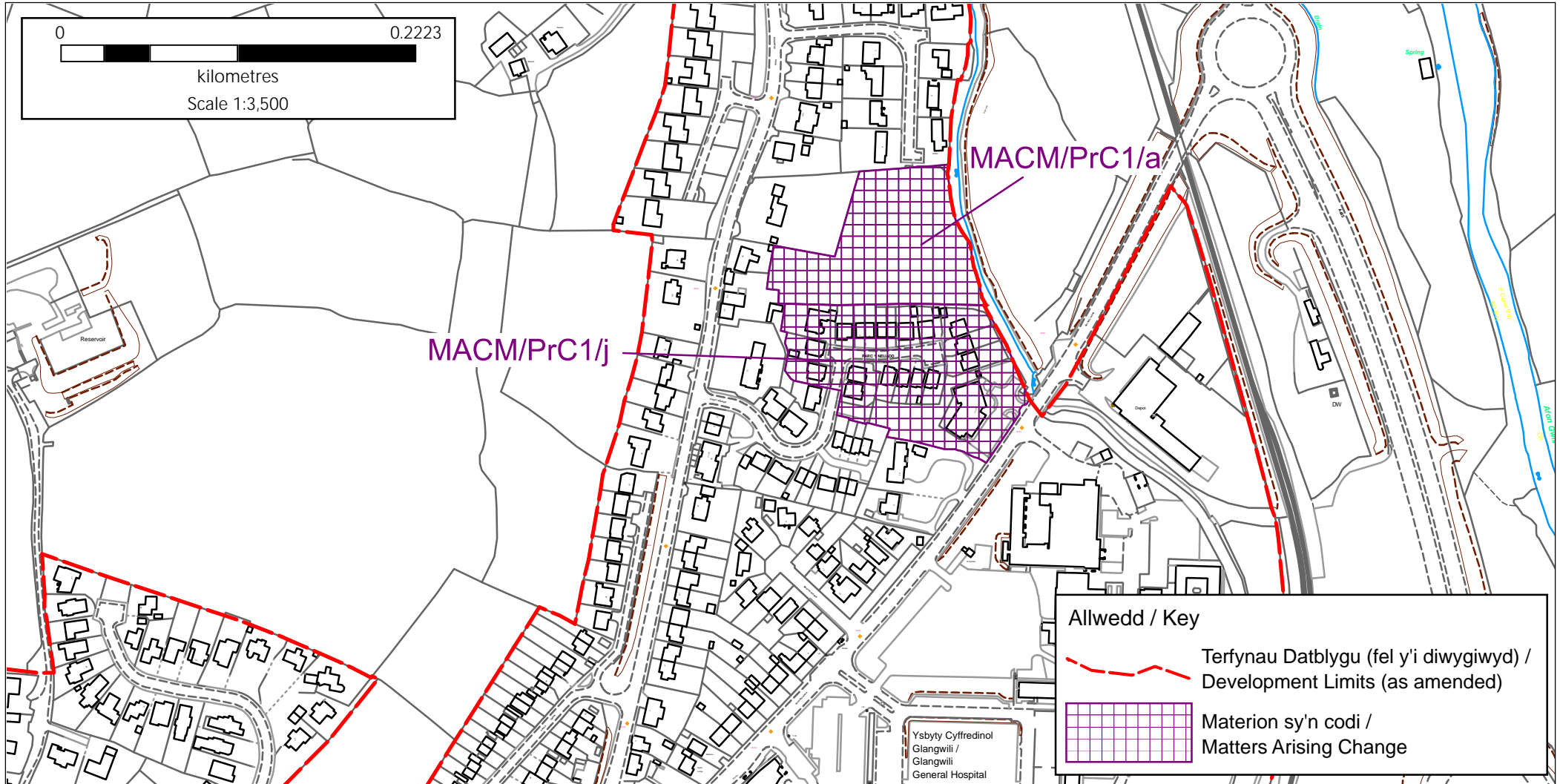
# Caerfyrddin PrC1 / Carmarthen PrC1

Cynllun Datblygu Lleol Diwygiedig Sir Gaerfyrddin  
Carmarthenshire Revised Local Development Plan

Ymgynghoriad Faterion sy'n codi / Matters Arising Changes Consultation

Cyngor Sir Caerfyrddin  
Lle a Chynaliadwyedd,  
Lle, Seilwaith a Datblygu Economaidd  
3 Heol Spilman, Caerfyrddin. SA31 1LE

Carmarthenshire County Council  
Place and Sustainability,  
Place, Infrastructure and Economic Development,  
3 Spilman Street, Carmarthen. SA31 1LE



Cyf. Materion sy'n codi :  
Matters Arising Change Ref.: **MACM/PrC1/a, j**



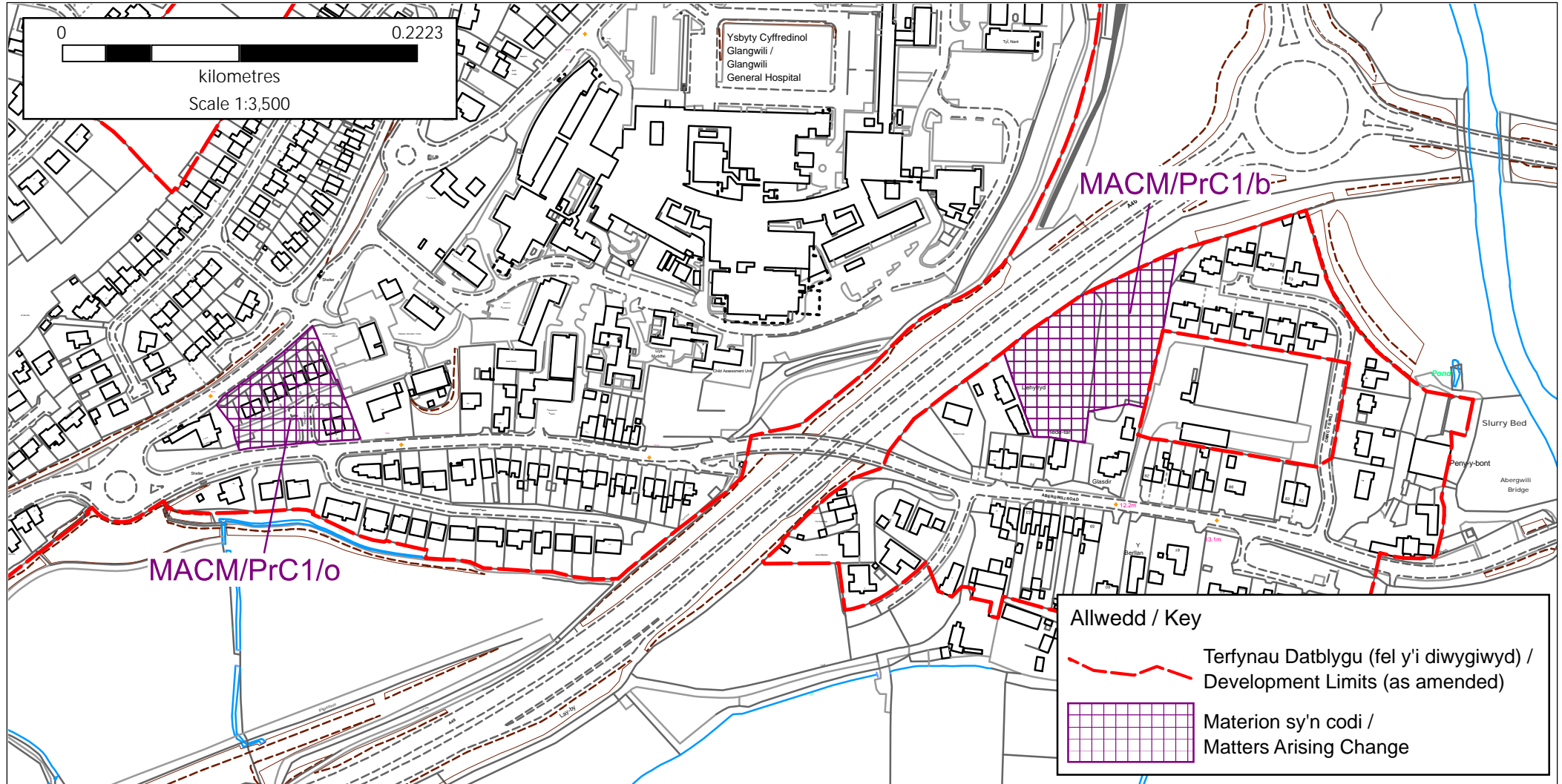
# Caerfyrddin PrC1 / Carmarthen PrC1

Cynllun Datblygu Lleol Diwygiedig Sir Gaerfyrddin  
Carmarthenshire Revised Local Development Plan

Ymgynghoriad Faterion sy'n codi / Matters Arising Changes Consultation

Cyngor Sir Caerfyrddin  
Lle a Chynaliadwyedd,  
Lle, Seilwaith a Datblygu Economaidd  
3 Heol Spilman, Caerfyrddin. SA31 1LE

Carmarthenshire County Council  
Place and Sustainability,  
Place, Infrastructure and Economic Development,  
3 Spilman Street, Carmarthen. SA31 1LE



Cyf. Materion sy'n codi :  
Matters Arising Change Ref.: **MACM/PrC1/b, o**



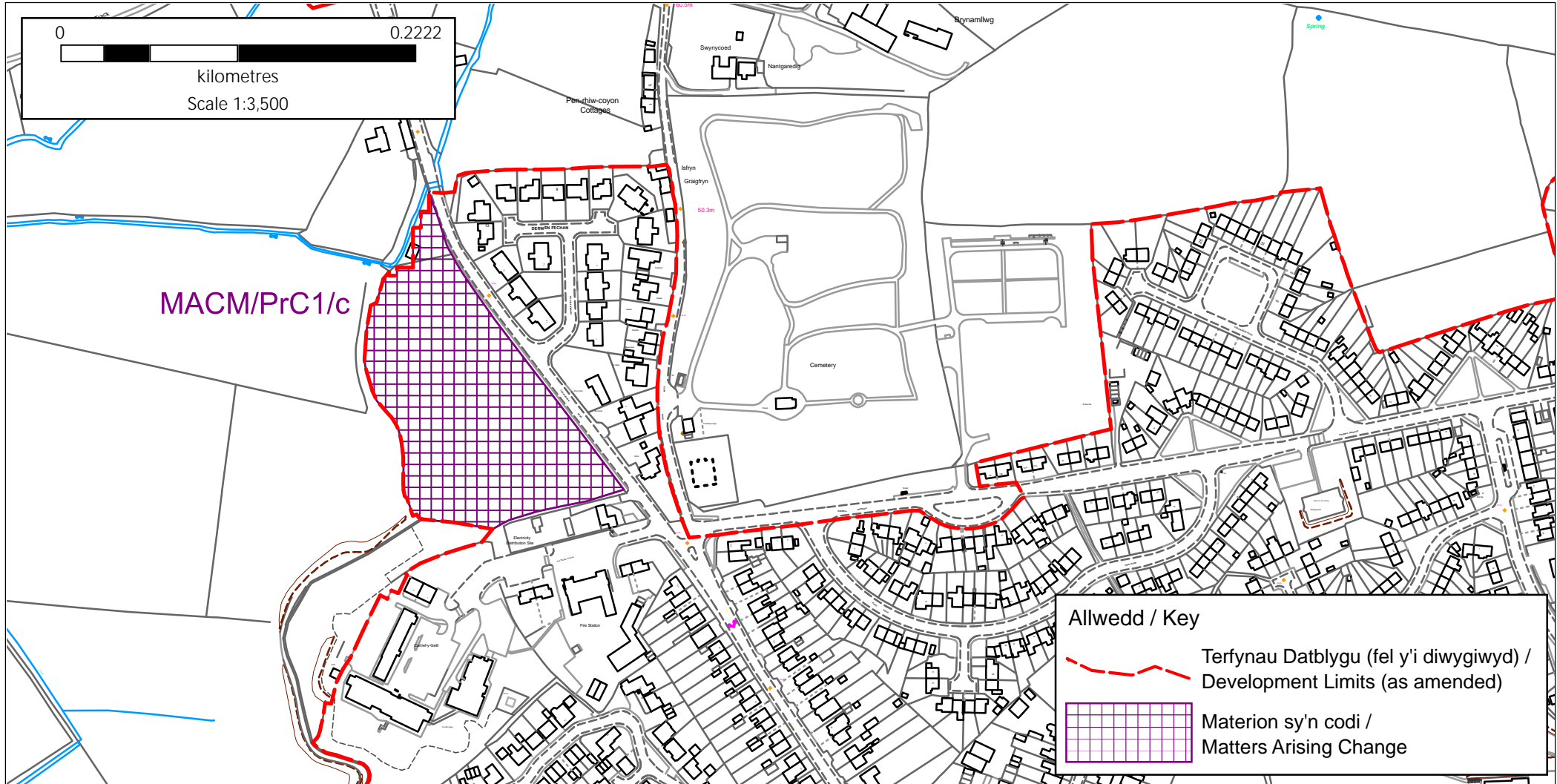
# Caerfyrddin PrC1 / Carmarthen PrC1

Cynllun Datblygu Lleol Diwygiedig Sir Gaerfyrddin  
Carmarthenshire Revised Local Development Plan

Ymgynghoriad Faterion sy'n codi / Matters Arising Changes Consultation

Cyngor Sir Caerfyrddin  
Lle a Chynaliadwyedd,  
Lle, Seilwaith a Datblygu Economaidd  
3 Heol Spilman, Caerfyrddin. SA31 1LE

Carmarthenshire County Council  
Place and Sustainability,  
Place, Infrastructure and Economic Development,  
3 Spilman Street, Carmarthen. SA31 1LE



Cyf. Materion sy'n codi :  
Matters Arising Change Ref.: **MACM/PrC1/c**

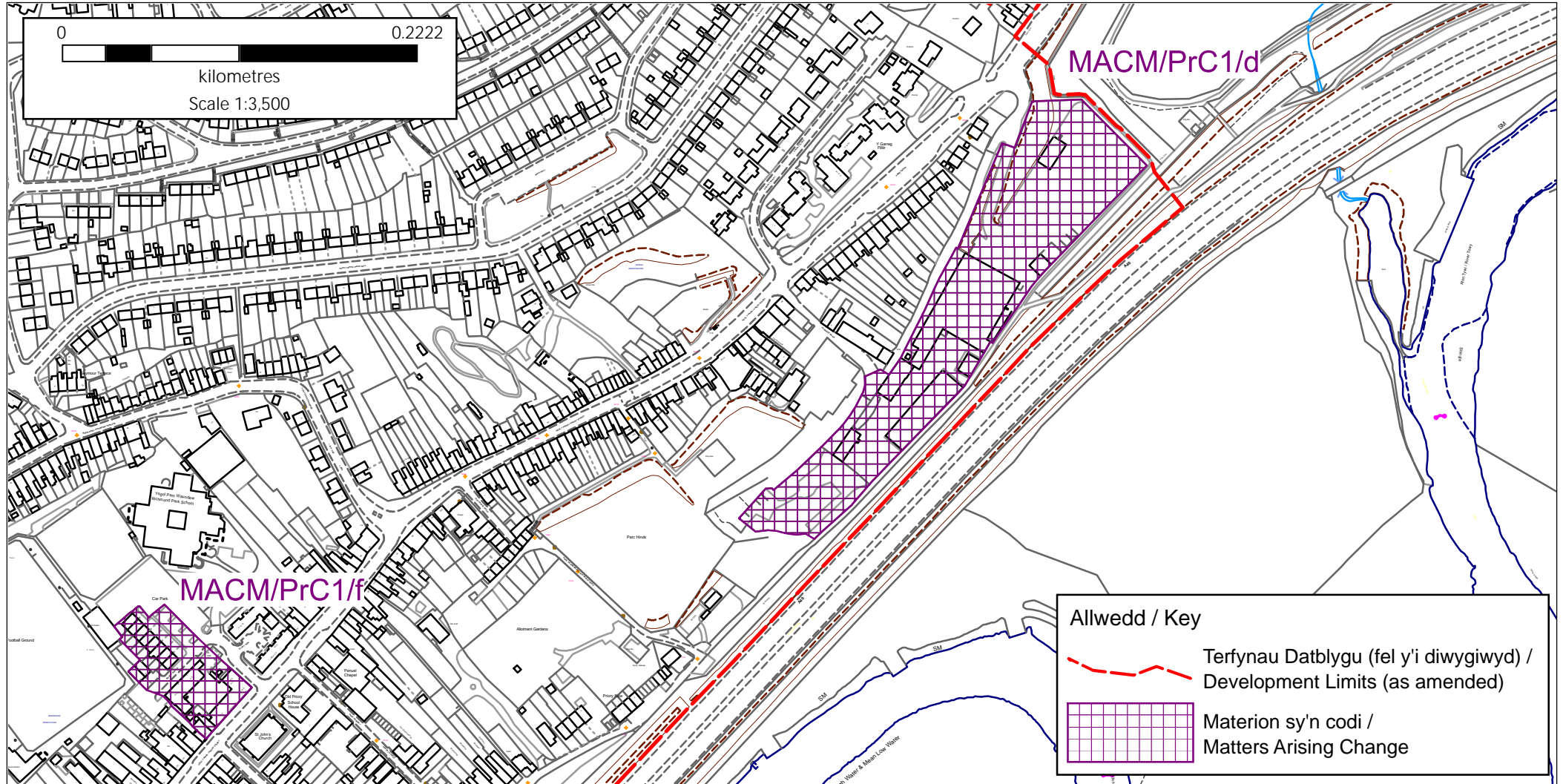


# Caerfyrddin PrC1 / Carmarthen PrC1

Cynllun Datblygu Lleol Diwygiedig Sir Gaerfyrddin  
Carmarthenshire Revised Local Development Plan

Ymgynghoriad Faterion sy'n codi / Matters Arising Changes Consultation

Cyngor Sir Caerfyrddin  
Lle a Chynaliadwyedd,  
Lle, Seilwaith a Datblygu Economaidd  
3 Heol Spilman, Caerfyrddin. SA31 1LE  
Carmarthenshire County Council  
Place and Sustainability,  
Place, Infrastructure and Economic Development,  
3 Spilman Street, Carmarthen. SA31 1LE



Cyf. Materion sy'n codi :  
Matters Arising Change Ref.: **MACM/PrC1/d, f**





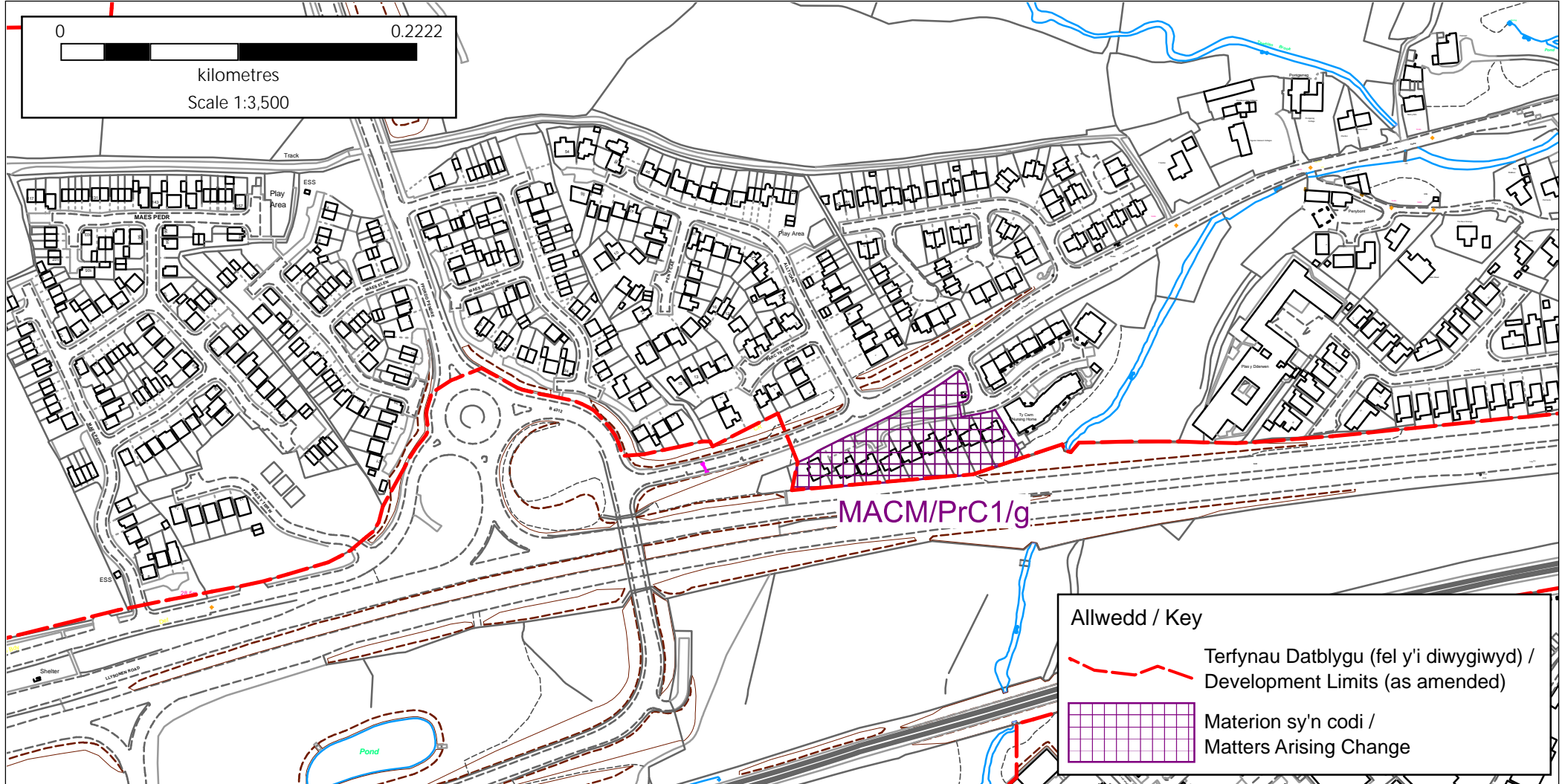
# Caerfyrddin PrC1 / Carmarthen PrC1

Cynllun Datblygu Lleol Diwygiedig Sir Gaerfyrddin  
Carmarthenshire Revised Local Development Plan

Ymgynghoriad Faterion sy'n codi / Matters Arising Changes Consultation

Cyngor Sir Caerfyrddin  
Lle a Chynaliadwyedd,  
Lle, Seilwaith a Datblygu Economaidd  
3 Heol Spilman, Caerfyrddin. SA31 1LE

Carmarthenshire County Council  
Place and Sustainability,  
Place, Infrastructure and Economic Development,  
3 Spilman Street, Carmarthen. SA31 1LE



Cyf. Materion sy'n codi :  
Matters Arising Change Ref.: **MACM/PrC1/g**



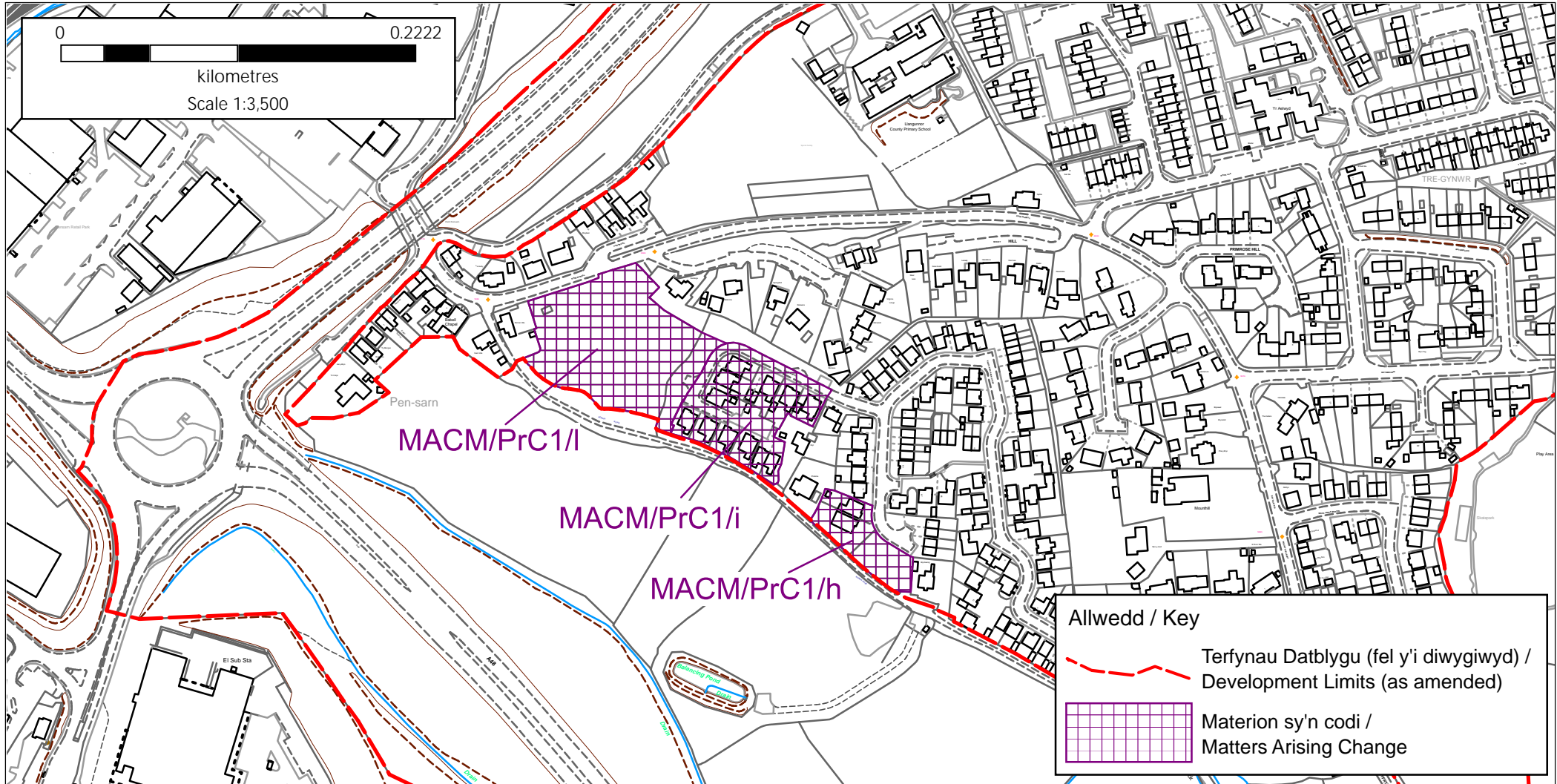
# Caerfyrddin PrC1 / Carmarthen PrC1

Cynllun Datblygu Lleol Diwygiedig Sir Gaerfyrddin  
Carmarthenshire Revised Local Development Plan

Ymgynghoriad Faterion sy'n codi / Matters Arising Changes Consultation

Cyngor Sir Caerfyrddin  
Lle a Chynaliadwyedd,  
Lle, Seilwaith a Datblygu Economaidd  
3 Heol Spilman, Caerfyrddin. SA31 1LE

Carmarthenshire County Council  
Place and Sustainability,  
Place, Infrastructure and Economic Development,  
3 Spilman Street, Carmarthen. SA31 1LE



Cyf. Materion sy'n codi :  
Matters Arising Change Ref.: **MACM/PrC1/h, i, l**

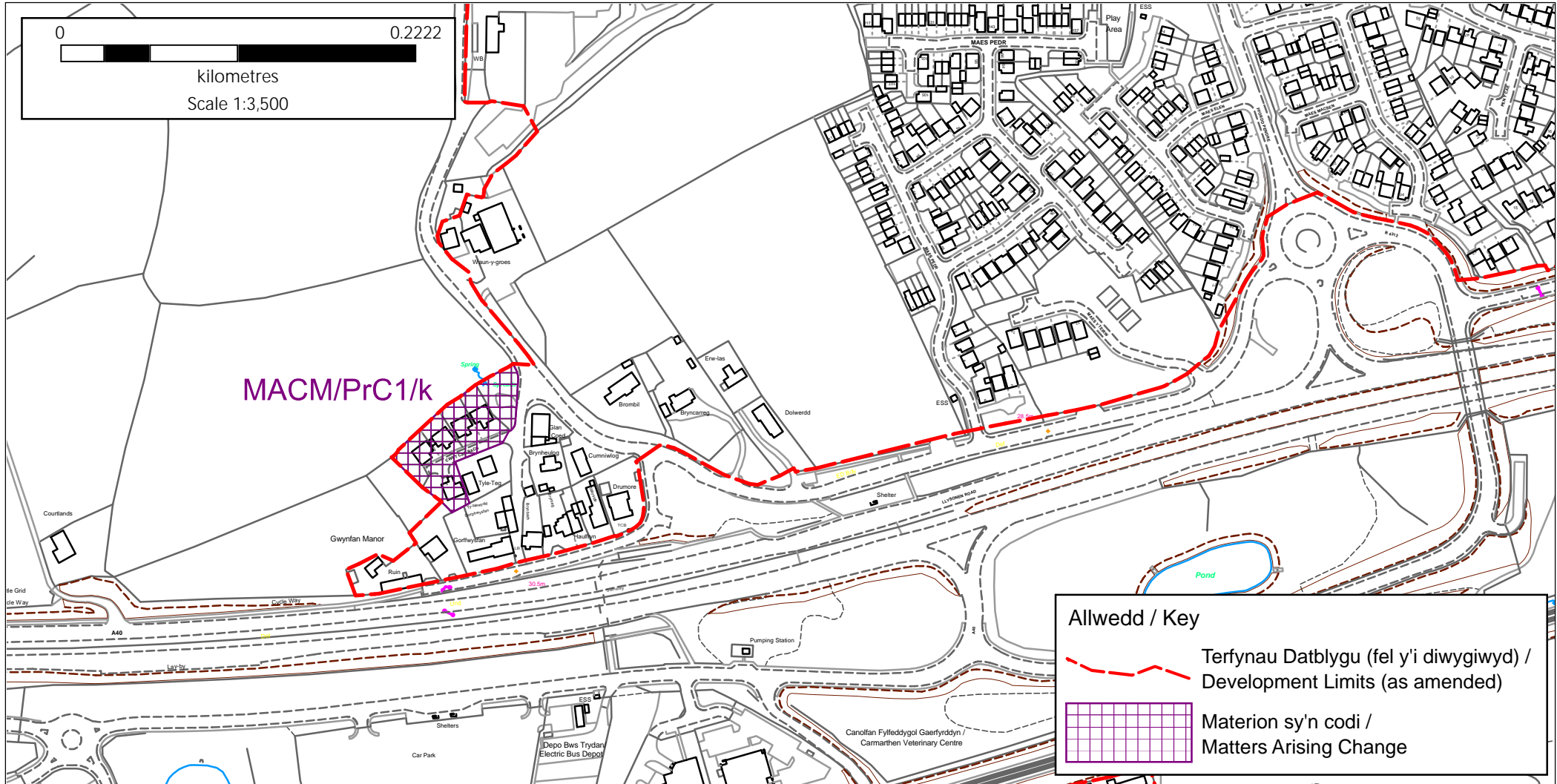


# Caerfyrddin PrC1 / Carmarthen PrC1

Cynllun Datblygu Lleol Diwygiedig Sir Gaerfyrddin  
Carmarthenshire Revised Local Development Plan

Ymgynghoriad Faterion sy'n codi / Matters Arising Changes Consultation

Cyngor Sir Caerfyrddin  
Lle a Chynaliadwyedd,  
Lle, Seilwaith a Datblygu Economaidd  
3 Heol Spilman, Caerfyrddin. SA31 1LE  
  
Carmarthenshire County Council  
Place and Sustainability,  
Place, Infrastructure and Economic Development,  
3 Spilman Street, Carmarthen. SA31 1LE



Cyf. Materion sy'n codi :  
Matters Arising Change Ref.: **MACM/PrC1/k**



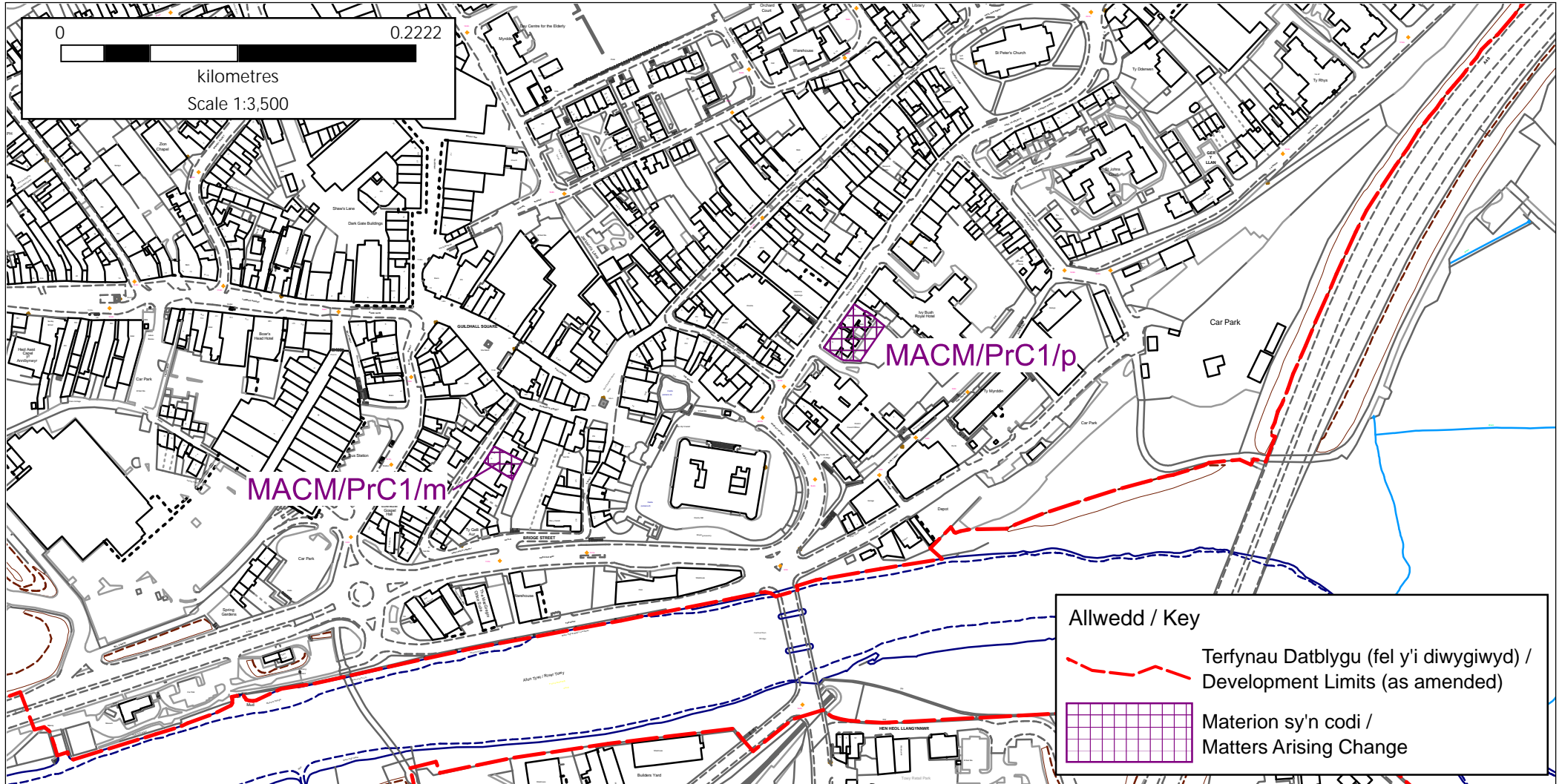
# Caerfyrddin PrC1 / Carmarthen PrC1

Cynllun Datblygu Lleol Diwygiedig Sir Gaerfyrddin  
Carmarthenshire Revised Local Development Plan

Ymgynghoriad Faterion sy'n codi / Matters Arising Changes Consultation

Cyngor Sir Caerfyrddin  
Lle a Chynaliadwyedd,  
Lle, Seilwaith a Datblygu Economaidd  
3 Heol Spilman, Caerfyrddin. SA31 1LE

Carmarthenshire County Council  
Place and Sustainability,  
Place, Infrastructure and Economic Development,  
3 Spilman Street, Carmarthen. SA31 1LE



Cyf. Materion sy'n codi :  
Matters Arising Change Ref.: **MACM/PrC1/m, p**





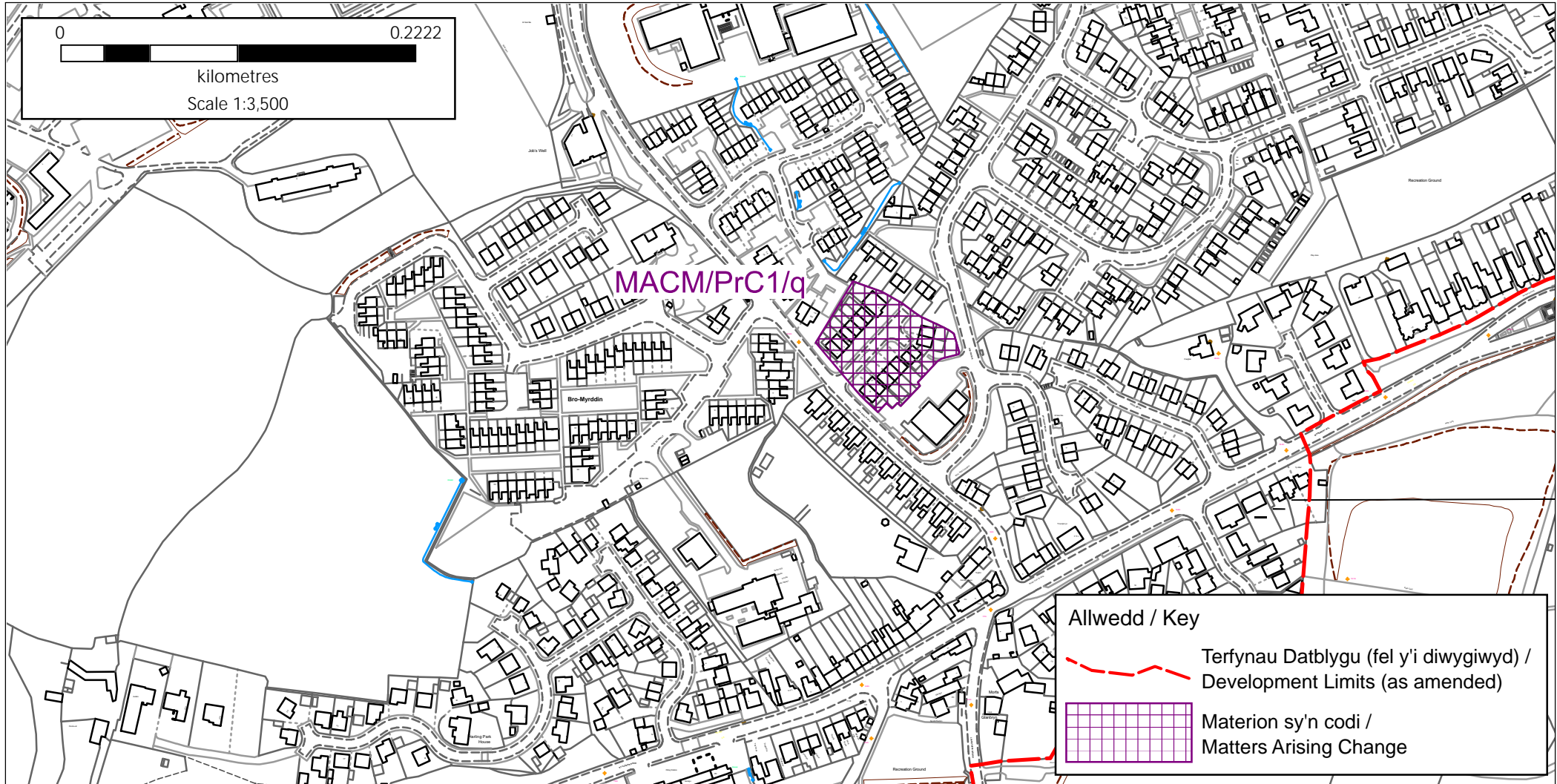
# Caerfyrddin PrC1 / Carmarthen PrC1

Cynllun Datblygu Lleol Diwygiedig Sir Gaerfyrddin  
Carmarthenshire Revised Local Development Plan

Ymgynghoriad Faterion sy'n codi / Matters Arising Changes Consultation

Cyngor Sir Caerfyrddin  
Lle a Chynaliadwyedd,  
Lle, Seilwaith a Datblygu Economaidd  
3 Heol Spilman, Caerfyrddin. SA31 1LE

Carmarthenshire County Council  
Place and Sustainability,  
Place, Infrastructure and Economic Development,  
3 Spilman Street, Carmarthen. SA31 1LE



Cyf. Materion sy'n codi :  
Matters Arising Change Ref.: **MACM/PrC1/q**

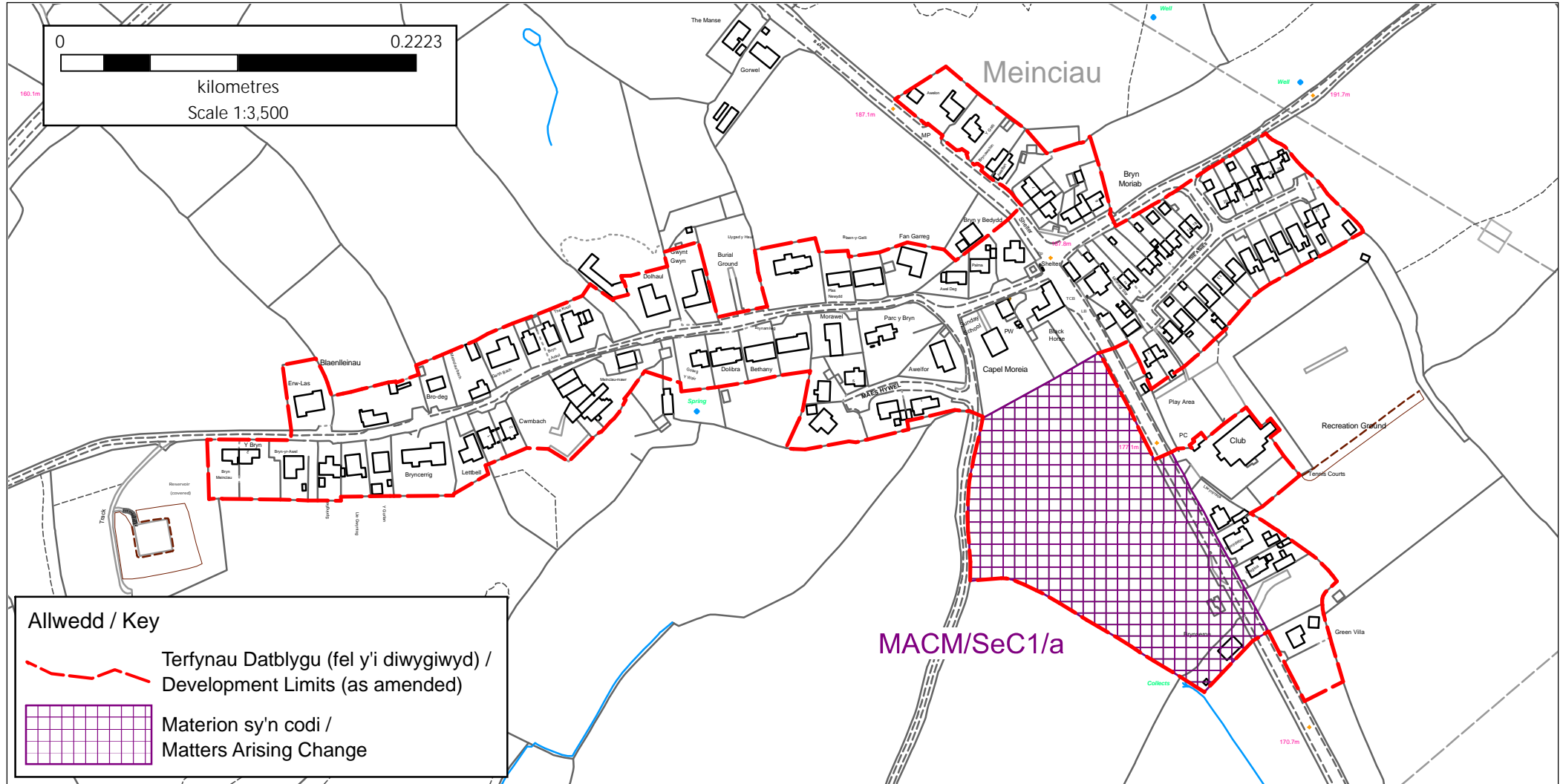


# Pontiets SeC1 / Pontyates SeC1

Cynllun Datblygu Lleol Diwygiedig Sir Gaerfyrddin  
Carmarthenshire Revised Local Development Plan

Ymgynghoriad Faterion sy'n codi / Matters Arising Changes Consultation

Cyngor Sir Caerfyrddin  
Lle a Chynaliadwyedd,  
Lle, Seilwaith a Datblygu Economaidd  
3 Heol Spilman, Caerfyrddin. SA31 1LE  
Carmarthenshire County Council  
Place and Sustainability,  
Place, Infrastructure and Economic Development,  
3 Spilman Street, Carmarthen. SA31 1LE



Cyf. Materion sy'n codi :  
Matters Arising Change Ref.: **MACM/SeC1/a**

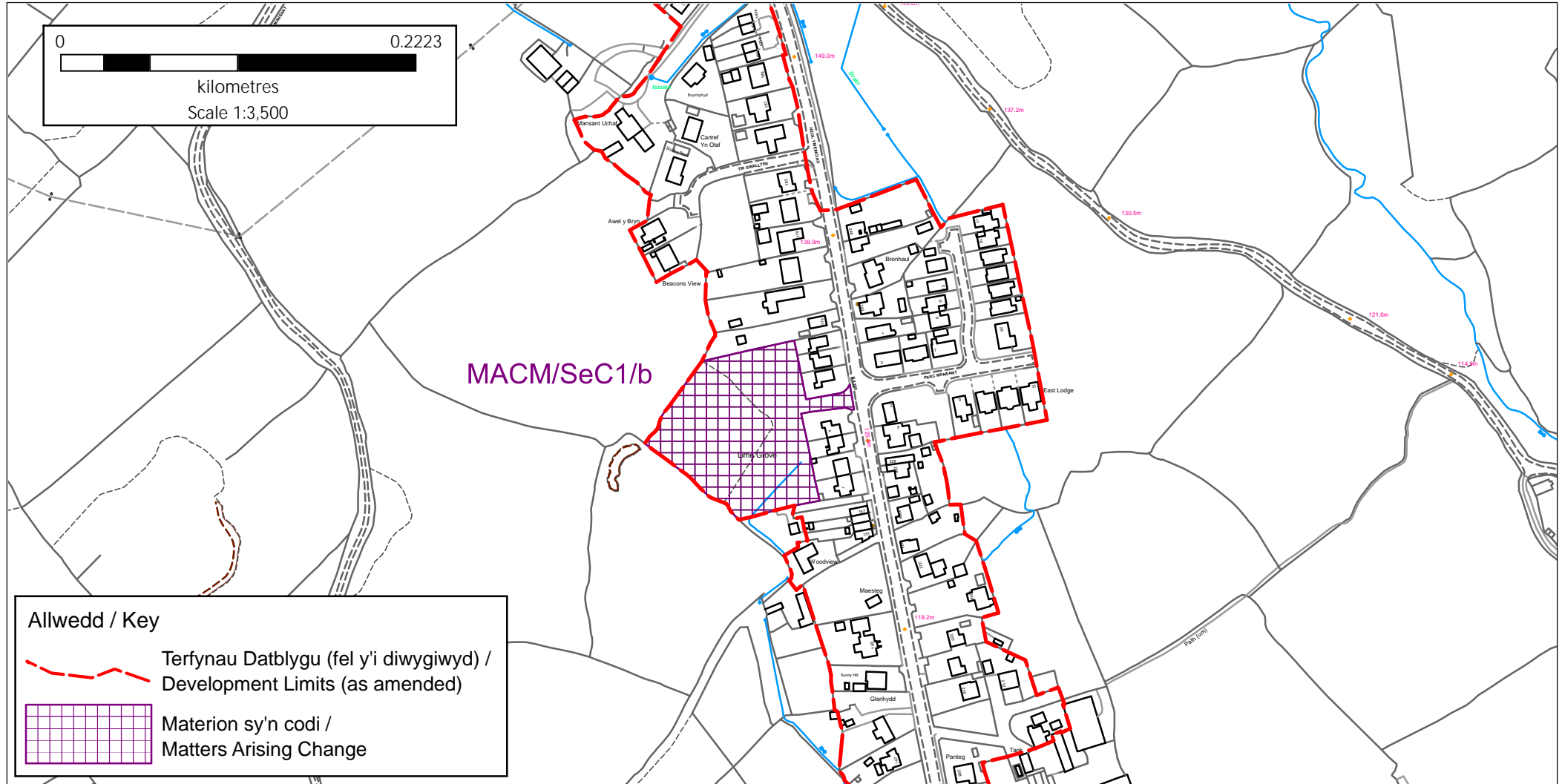


# Pontiets SeC1 / Pontyates SeC1

Cynllun Datblygu Lleol Diwygiedig Sir Gaerfyrddin  
Carmarthenshire Revised Local Development Plan

Ymgynghoriad Faterion sy'n codi / Matters Arising Changes Consultation

Cyngor Sir Caerfyrddin  
Lle a Chynaliadwyedd,  
Lle, Seilwaith a Datblygu Economaidd  
3 Heol Spilman, Caerfyrddin. SA31 1LE  
Carmarthenshire County Council  
Place and Sustainability,  
Place, Infrastructure and Economic Development,  
3 Spilman Street, Carmarthen. SA31 1LE



Cyf. Materion sy'n codi :  
Matters Arising Change Ref.: **MACM/SeC1/b**

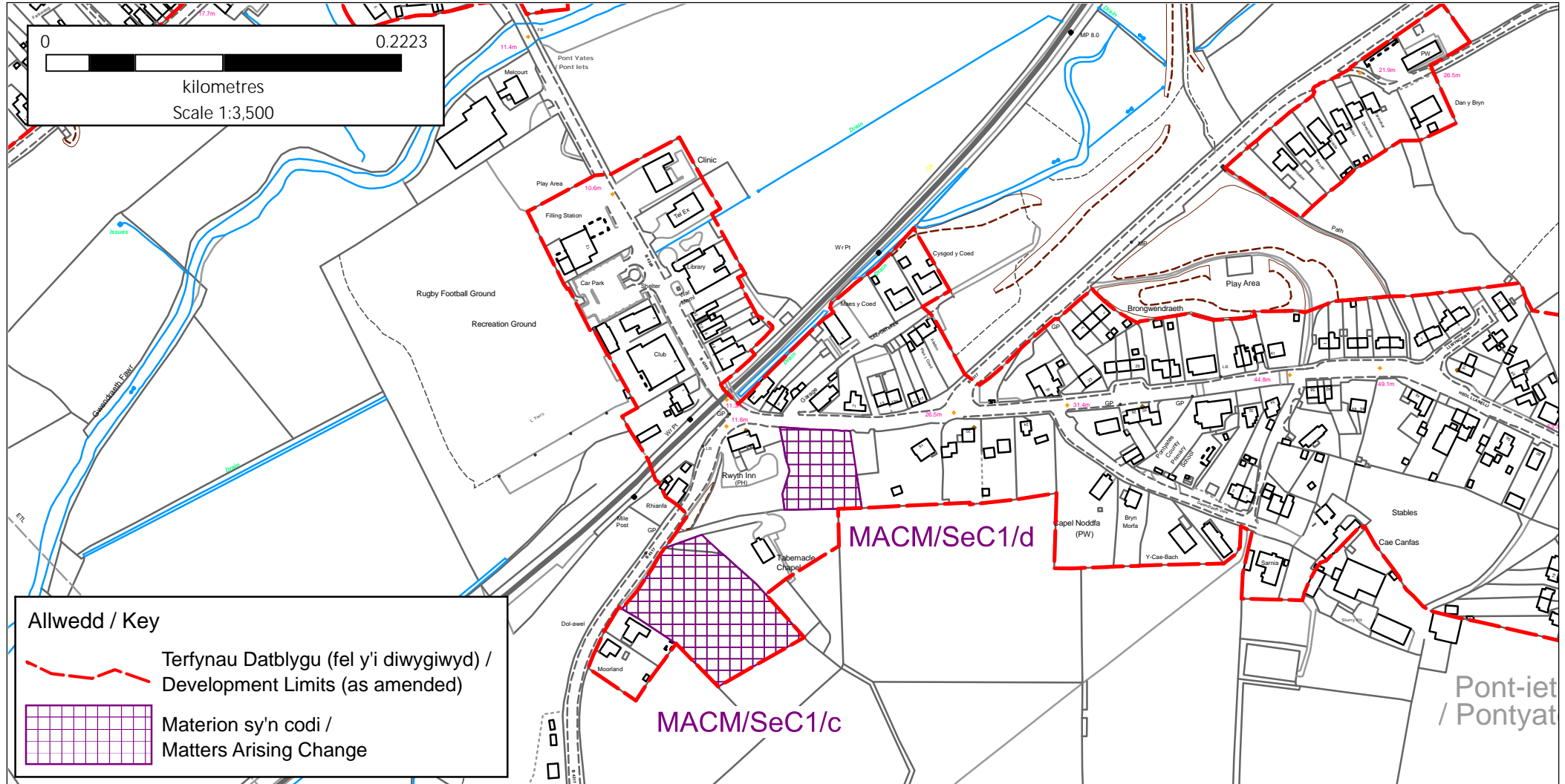


# Pontiets SeC1 / Pontyates SeC1

Cynllun Datblygu Lleol Diwygiedig Sir Gaerfyrddin  
Carmarthenshire Revised Local Development Plan

Ymgynghoriad Faterion sy'n codi / Matters Arising Changes Consultation

Cyngor Sir Caerfyrddin  
Lle a Chynaliadwyedd,  
Lle, Seilwaith a Datblygu Economaidd  
3 Heol Spilman, Caerfyrddin. SA31 1LE  
Carmarthenshire County Council  
Place and Sustainability,  
Place, Infrastructure and Economic Development,  
3 Spilman Street, Carmarthen. SA31 1LE



Cyf. Materion sy'n codi :  
Matters Arising Change Ref.: **MACM/SeC1/c, d**



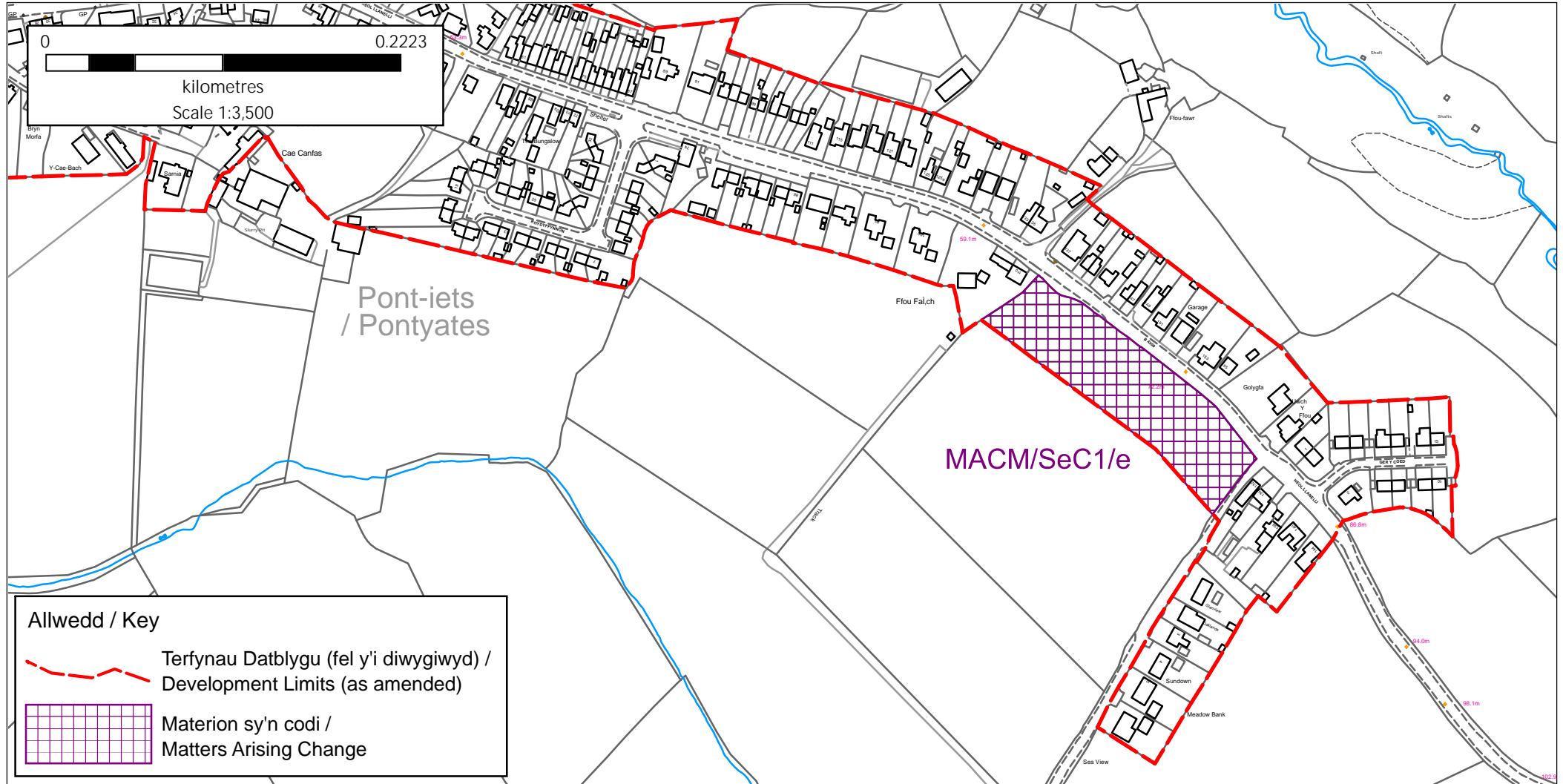
# Pontiets SeC1 / Pontyates SeC1

Cynllun Datblygu Lleol Diwygiedig Sir Gaerfyrddin  
Carmarthenshire Revised Local Development Plan

Ymgynghoriad Faterion sy'n codi / Matters Arising Changes Consultation

Cyngor Sir Caerfyrddin  
Lle a Chynaliadwyedd,  
Lle, Seilwaith a Datblygu Economaidd  
3 Heol Spilman, Caerfyrddin. SA31 1LE

Carmarthenshire County Council  
Place and Sustainability,  
Place, Infrastructure and Economic Development,  
3 Spilman Street, Carmarthen. SA31 1LE



Cyf. Materion sy'n codi :  
Matters Arising Change Ref.: **MACM/SeC1/e**

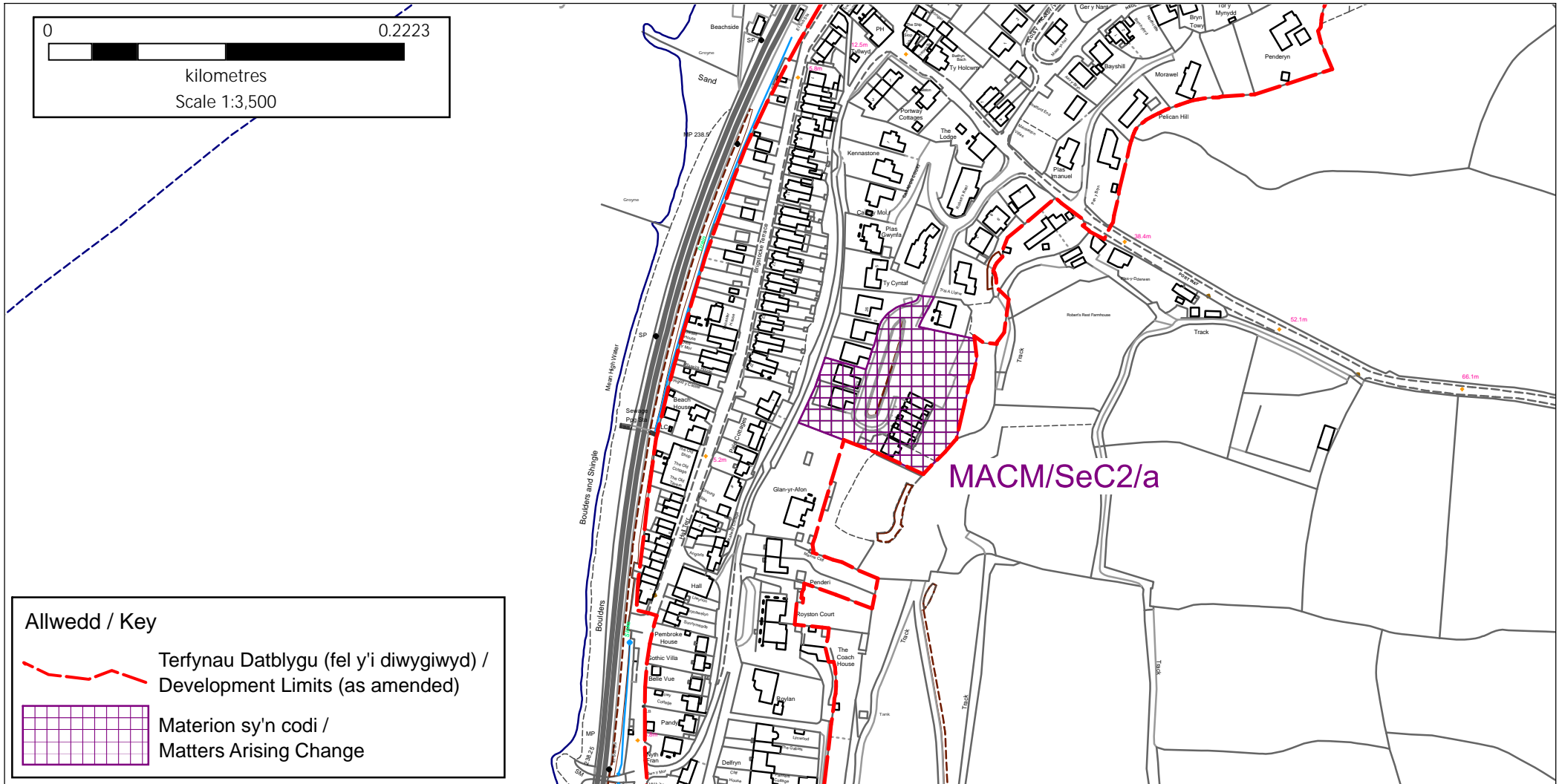


# Glanyfferi SeC2 / Ferryside SeC2

Cynllun Datblygu Lleol Diwygiedig Sir Gaerfyrddin  
Carmarthenshire Revised Local Development Plan

Ymgynghoriad Faterion sy'n codi / Matters Arising Changes Consultation

Cyngor Sir Caerfyrddin  
Lle a Chynaliadwyedd,  
Lle, Seilwaith a Datblygu Economaidd  
3 Heol Spilman, Caerfyrddin. SA31 1LE  
Carmarthenshire County Council  
Place and Sustainability,  
Place, Infrastructure and Economic Development,  
3 Spilman Street, Carmarthen. SA31 1LE



Cyf. Materion sy'n codi :  
Matters Arising Change Ref.: **MACM/SeC2/a**

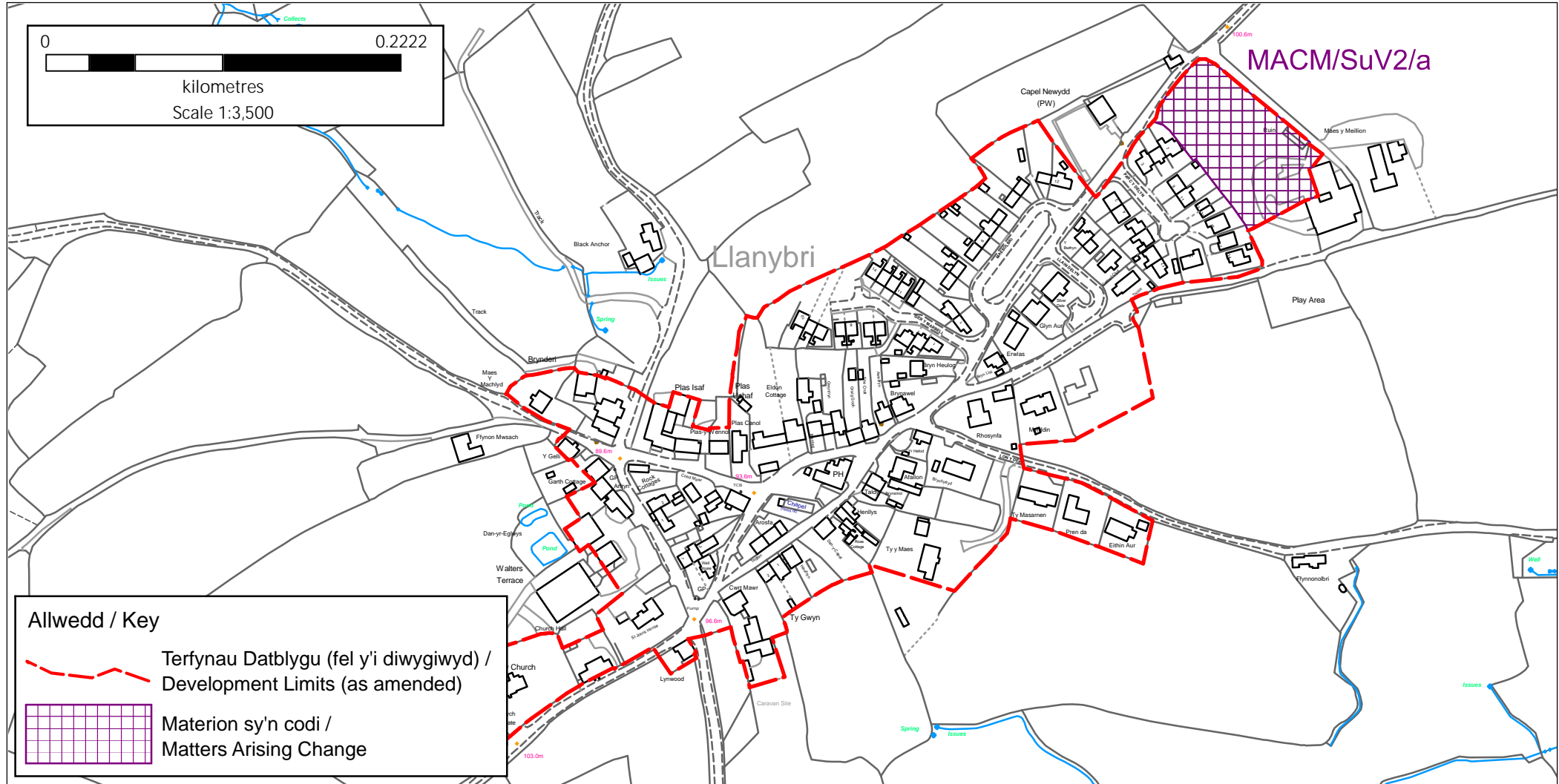


# Llanybri SuV2

Cynllun Datblygu Lleol Diwygiedig Sir Gaerfyrddin  
Carmarthenshire Revised Local Development Plan

Ymgynghoriad Faterion sy'n codi / Matters Arising Changes Consultation

Cyngor Sir Caerfyrddin  
Lle a Chynaliadwyedd,  
Lle, Seilwaith a Datblygu Economaidd  
3 Heol Spilman, Caerfyrddin. SA31 1LE  
  
Carmarthenshire County Council  
Place and Sustainability,  
Place, Infrastructure and Economic Development,  
3 Spilman Street, Carmarthen. SA31 1LE



Cyf. Materion sy'n codi :  
Matters Arising Change Ref.: **MACM/SuV2/a**

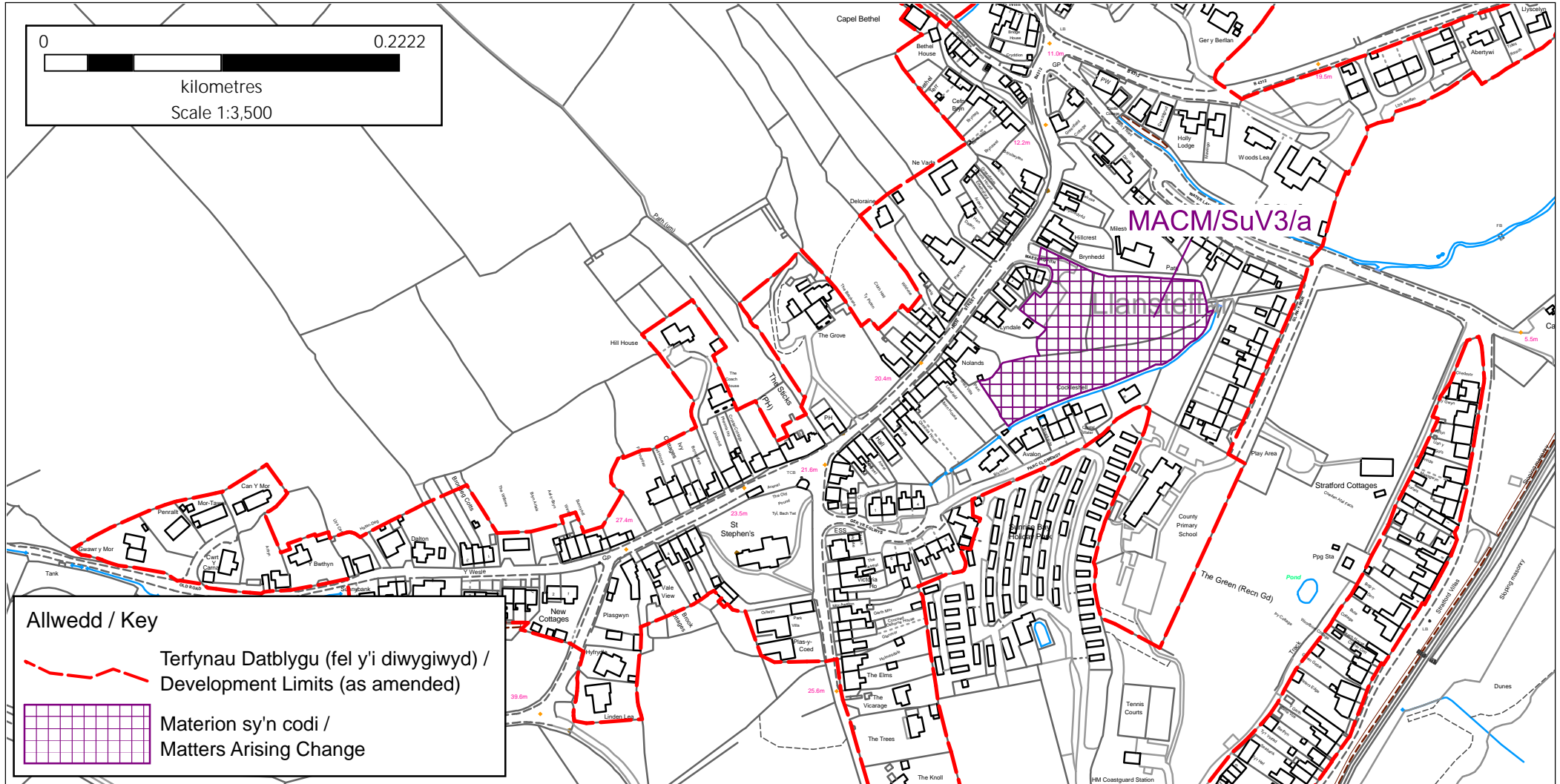


# Llansteffan SuV3

Cynllun Datblygu Lleol Diwygiedig Sir Gaerfyrddin  
Carmarthenshire Revised Local Development Plan

Ymgynghoriad Faterion sy'n codi / Matters Arising Changes Consultation

Cyngor Sir Caerfyrddin  
Lle a Chynaliadwyedd,  
Lle, Seilwaith a Datblygu Economaidd  
3 Heol Spilman, Caerfyrddin. SA31 1LE  
Carmarthenshire County Council  
Place and Sustainability,  
Place, Infrastructure and Economic Development,  
3 Spilman Street, Carmarthen. SA31 1LE



Cyf. Materion sy'n codi :  
Matters Arising Change Ref.: **MACM/SuV3/a**

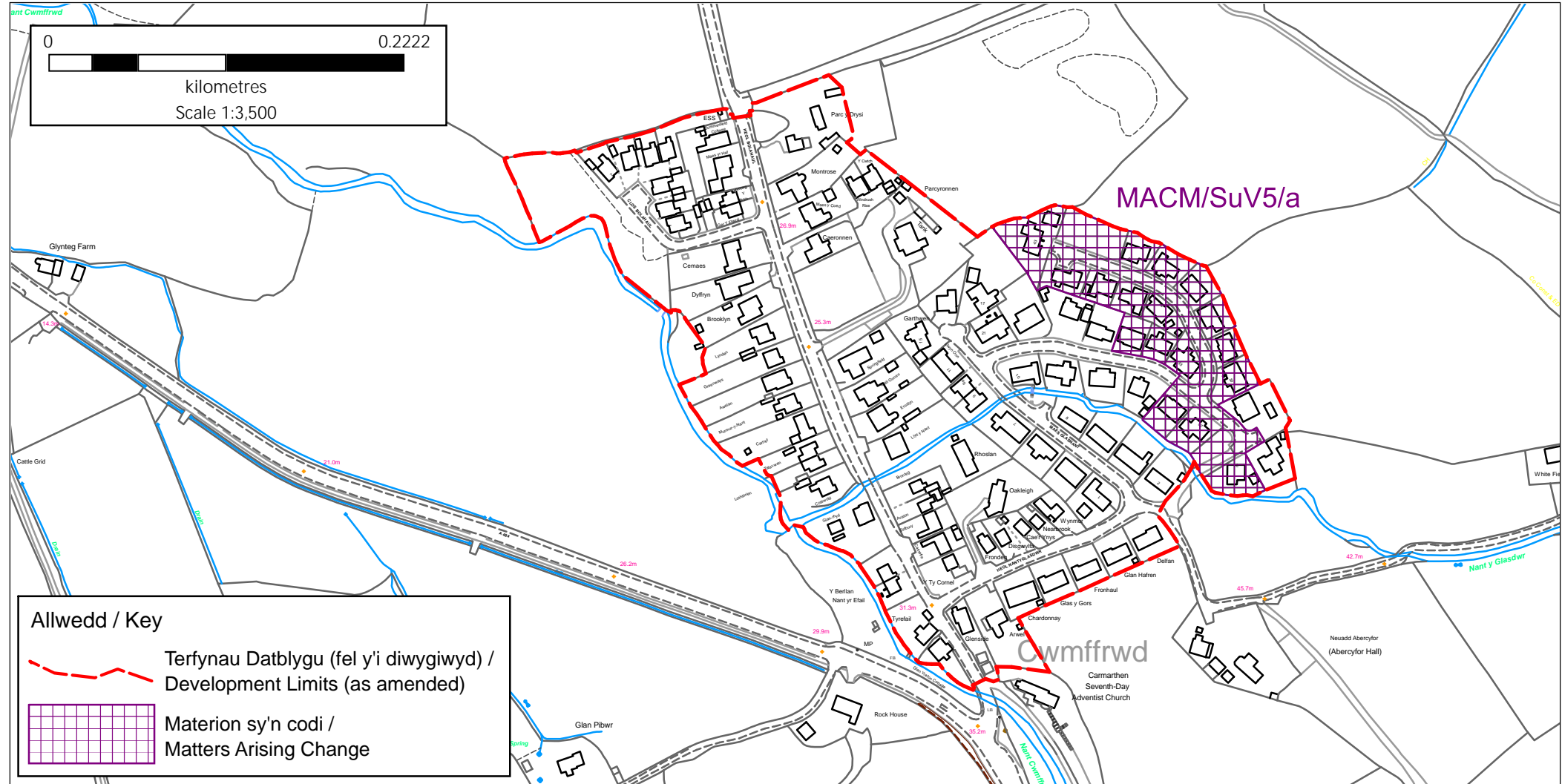


# Cwmffrwd SuV5

Cynllun Datblygu Lleol Diwygiedig Sir Gaerfyrddin  
Carmarthenshire Revised Local Development Plan

Ymgynghoriad Faterion sy'n codi / Matters Arising Changes Consultation

Cyngor Sir Caerfyrddin  
Lle a Chynaliadwyedd,  
Lle, Seilwaith a Datblygu Economaidd  
3 Heol Spilman, Caerfyrddin. SA31 1LE  
Carmarthenshire County Council  
Place and Sustainability,  
Place, Infrastructure and Economic Development,  
3 Spilman Street, Carmarthen. SA31 1LE



Cyf. Materion sy'n codi :  
Matters Arising Change Ref.: **MACM/SuV5/a**

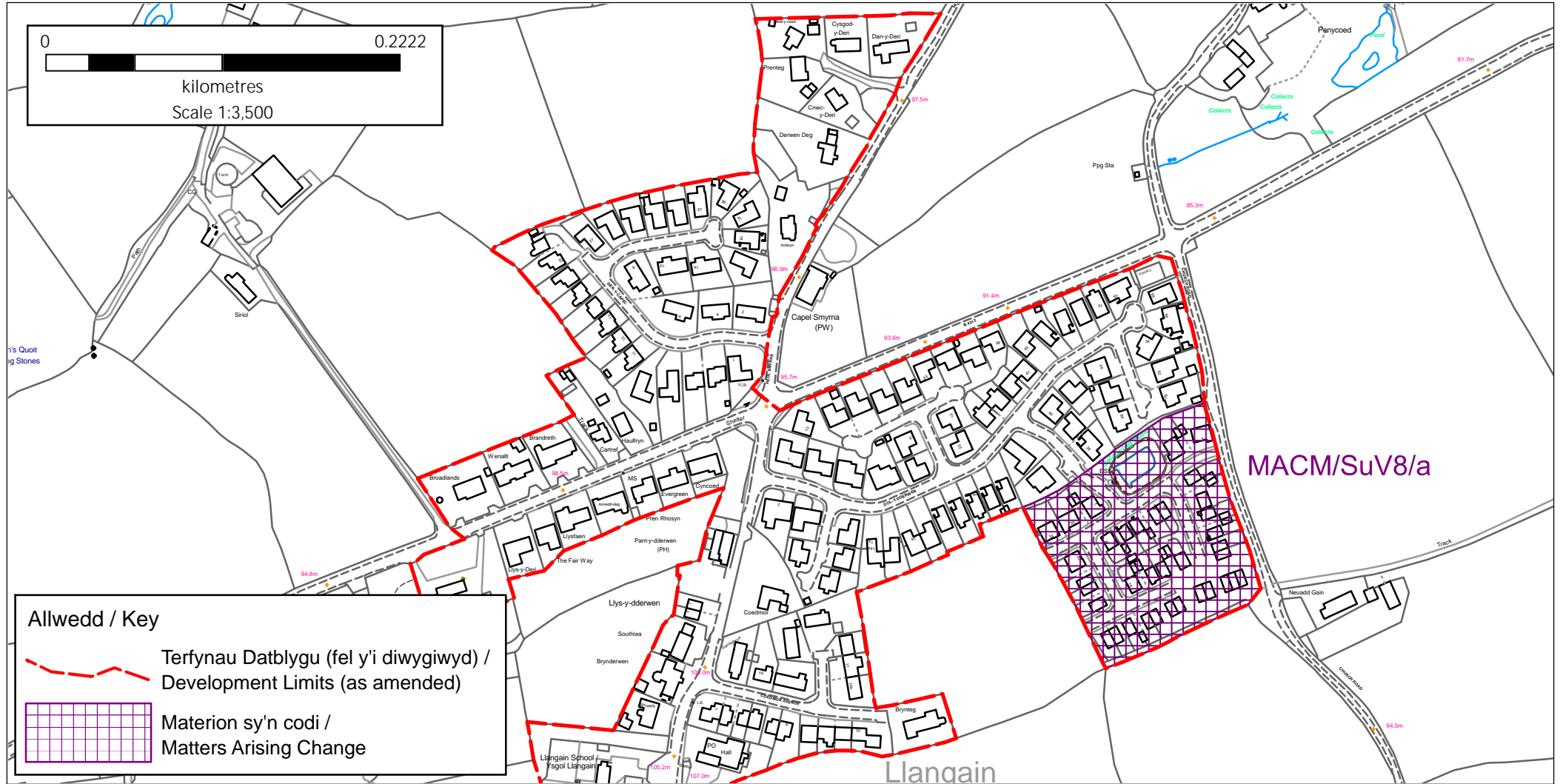


# Llangain SuV8

Cynllun Datblygu Lleol Diwygiedig Sir Gaerfyrddin  
Carmarthenshire Revised Local Development Plan

Ymgynghoriad Faterion sy'n codi / Matters Arising Changes Consultation

Cyngor Sir Caerfyrddin  
Lle a Chynaliadwyedd,  
Lle, Seilwaith a Datbygu Economaidd  
3 Heol Spilman, Caerfyrddin. SA31 1LE  
Carmarthenshire County Council  
Place and Sustainability,  
Place, Infrastructure and Economic Development,  
3 Spilman Street, Carmarthen. SA31 1LE



**Allwedd / Key**

- Terfynau Datblygu (fel y'i diwygiwyd) / Development Limits (as amended)
- Materion sy'n codi / Matters Arising Change

Cyf. Materion sy'n codi :  
Matters Arising Change Ref.: **MACM/SuV8/a**

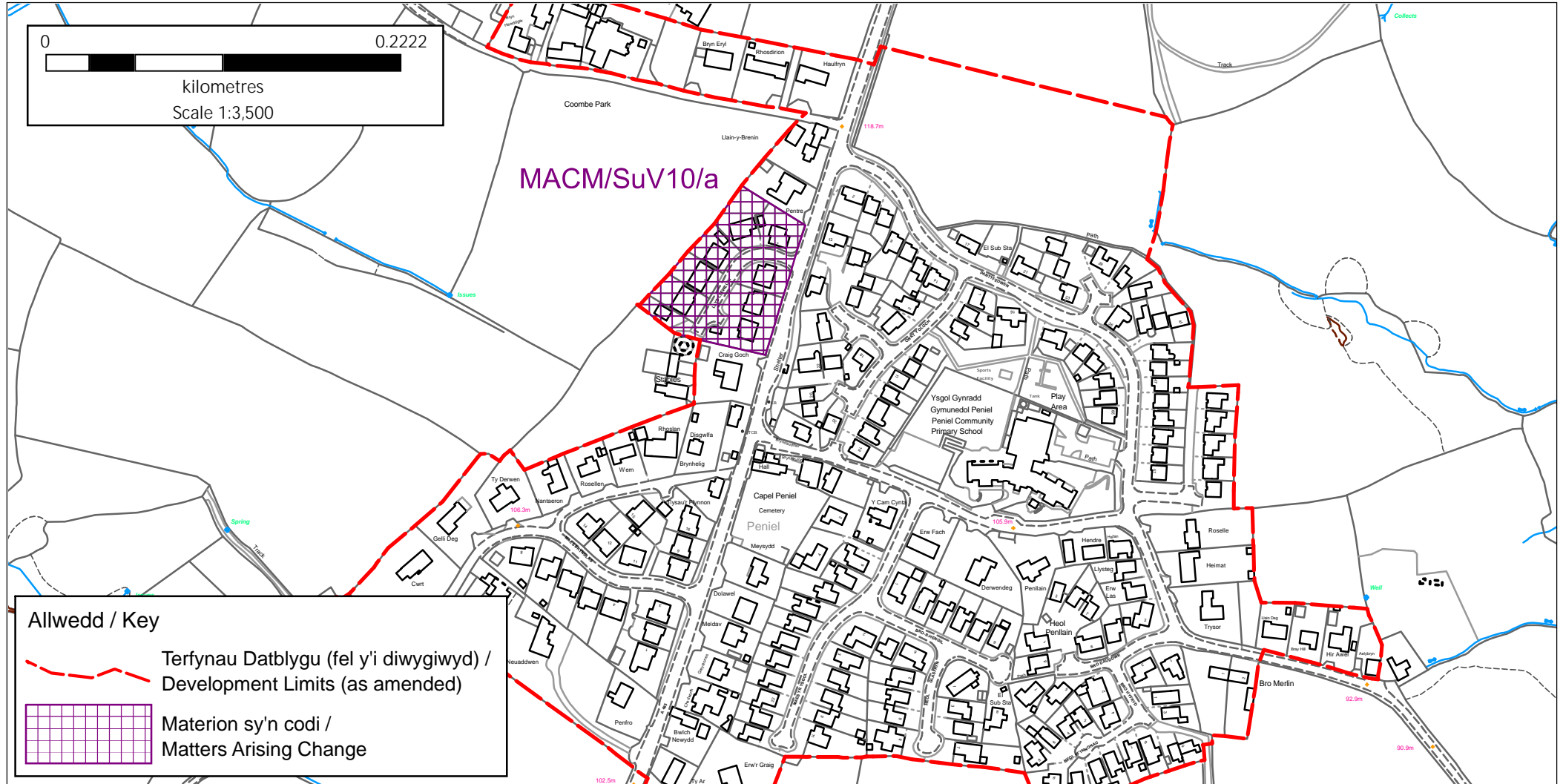


# Peniel SuV10



Cynllun Datblygu Lleol Diwygiedig Sir Gaerfyrddin  
Carmarthenshire Revised Local Development Plan

Ymgynghoriad Faterion sy'n codi / Matters Arising Changes Consultation

Cyngor Sir Caerfyrddin  
Lle a Chynaliadwyedd,  
Lle, Seilwaith a Datbygu Economaidd  
3 Heol Spilman, Caerfyrddin. SA31 1LE  
Carmarthenshire County Council  
Place and Sustainability,  
Place, Infrastructure and Economic Development,  
3 Spilman Street, Carmarthen. SA31 1LE



## Allwedd / Key

-  Terfynau Datblygu (fel y'i diwygiwyd) / Development Limits (as amended)
-  Materion sy'n codi / Matters Arising Change

Cyf. Materion sy'n codi :  
Matters Arising Change Ref.: **MACM/SuV10/a**

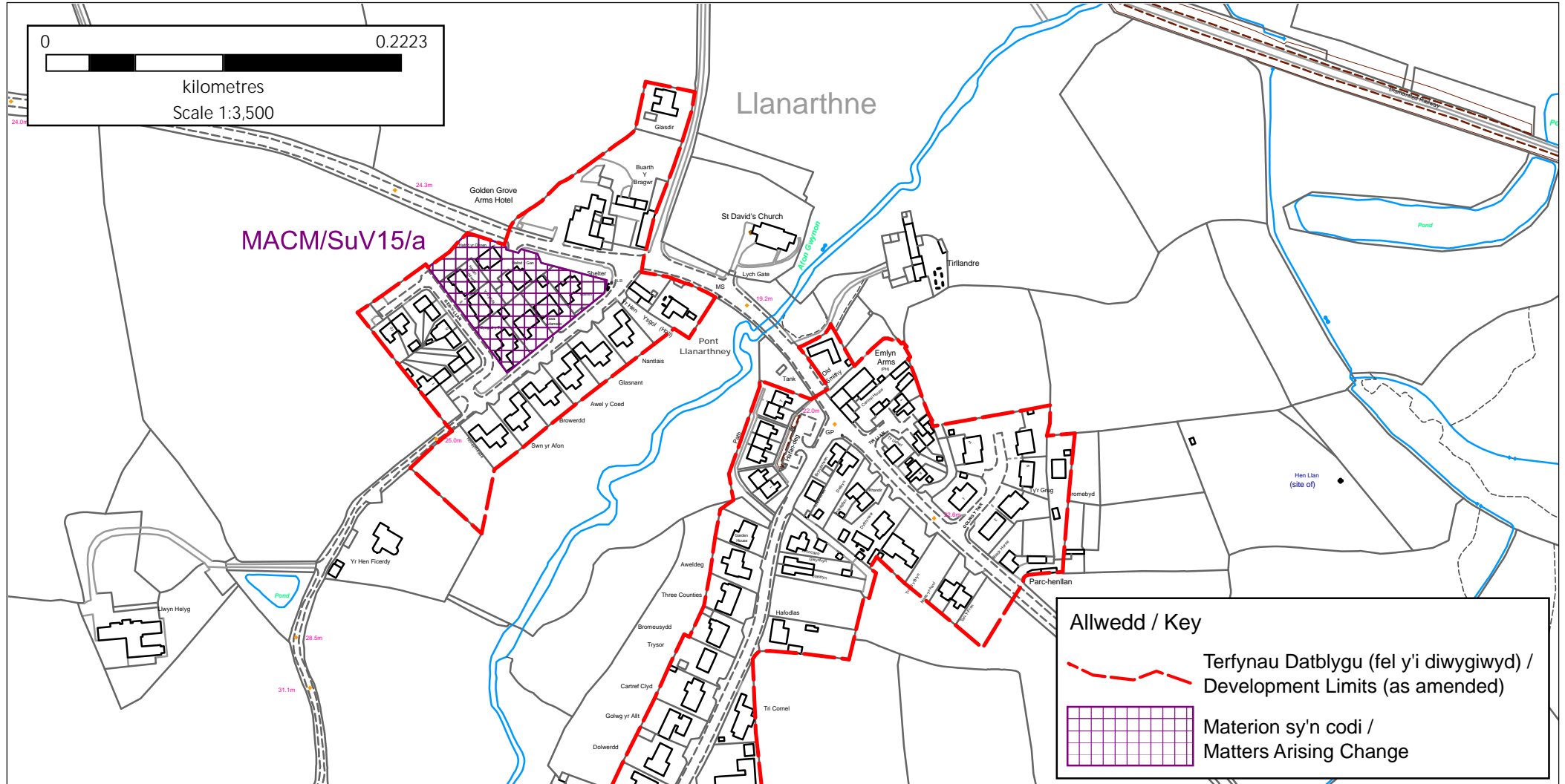


# Llanarthne SuV15

Cynllun Datblygu Lleol Diwygiedig Sir Gaerfyrddin  
Carmarthenshire Revised Local Development Plan

Ymgynghoriad Faterion sy'n codi / Matters Arising Changes Consultation

Cyngor Sir Caerfyrddin  
Lle a Chynaliadwyedd,  
Lle, Seilwaith a Datblygu Economaidd  
3 Heol Spilman, Caerfyrddin. SA31 1LE  
Carmarthenshire County Council  
Place and Sustainability,  
Place, Infrastructure and Economic Development,  
3 Spilman Street, Carmarthen. SA31 1LE



Cyf. Materion sy'n codi :  
Matters Arising Change Ref.: **MACM/SuV15/a**

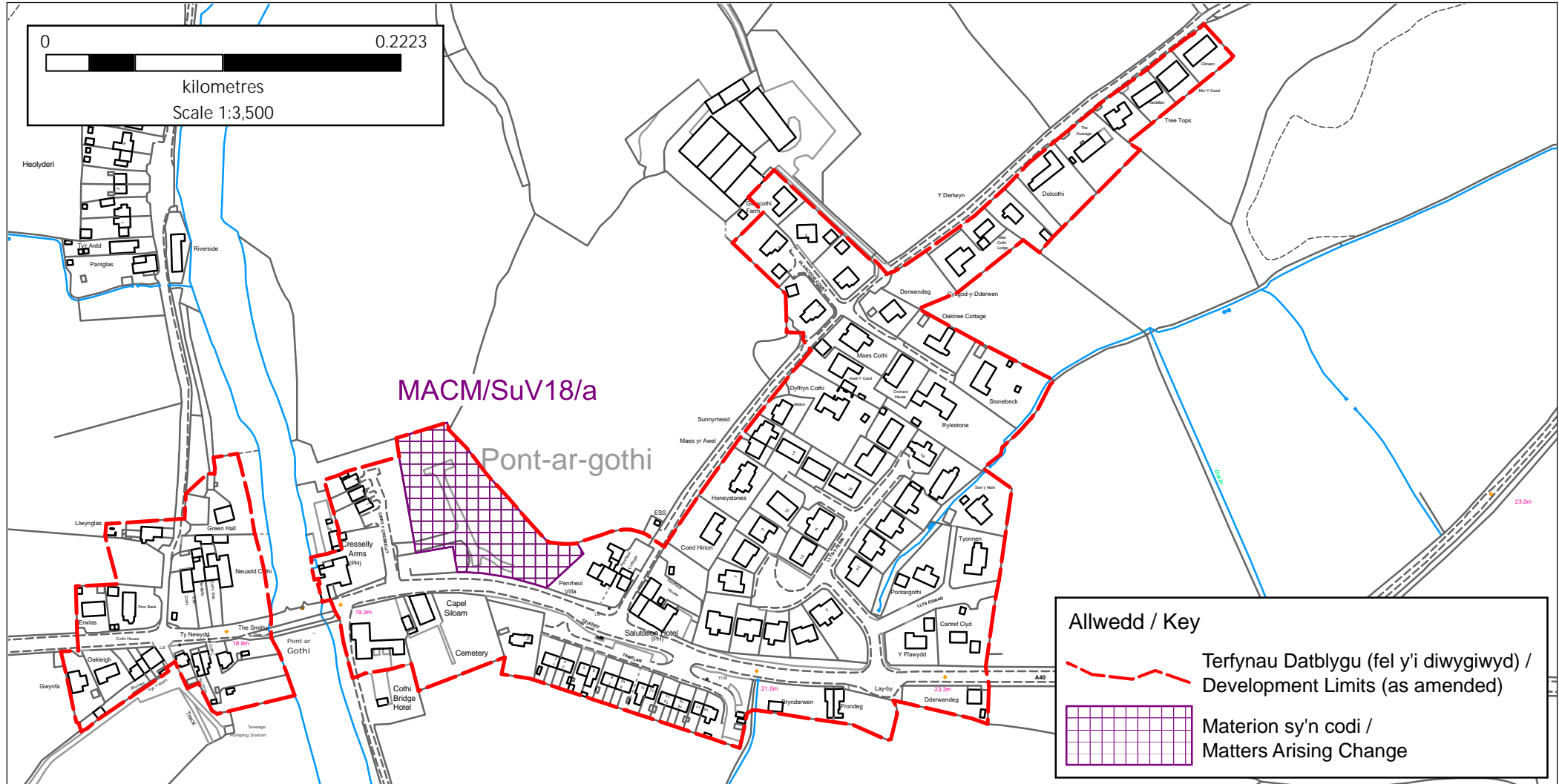


# Pontargothi SuV18

Cynllun Datblygu Lleol Diwygiedig Sir Gaerfyrddin  
Carmarthenshire Revised Local Development Plan

Ymgynghoriad Faterion sy'n codi / Matters Arising Changes Consultation

Cyngor Sir Caerfyrddin  
Lle a Chynaliadwyedd,  
Lle, Seilwaith a Datblygu Economaidd  
3 Heol Spilman, Caerfyrddin. SA31 1LE  
Carmarthenshire County Council  
Place and Sustainability,  
Place, Infrastructure and Economic Development,  
3 Spilman Street, Carmarthen. SA31 1LE



Cyf. Materion sy'n codi :  
Matters Arising Change Ref.: **MACM/SuV18/a**



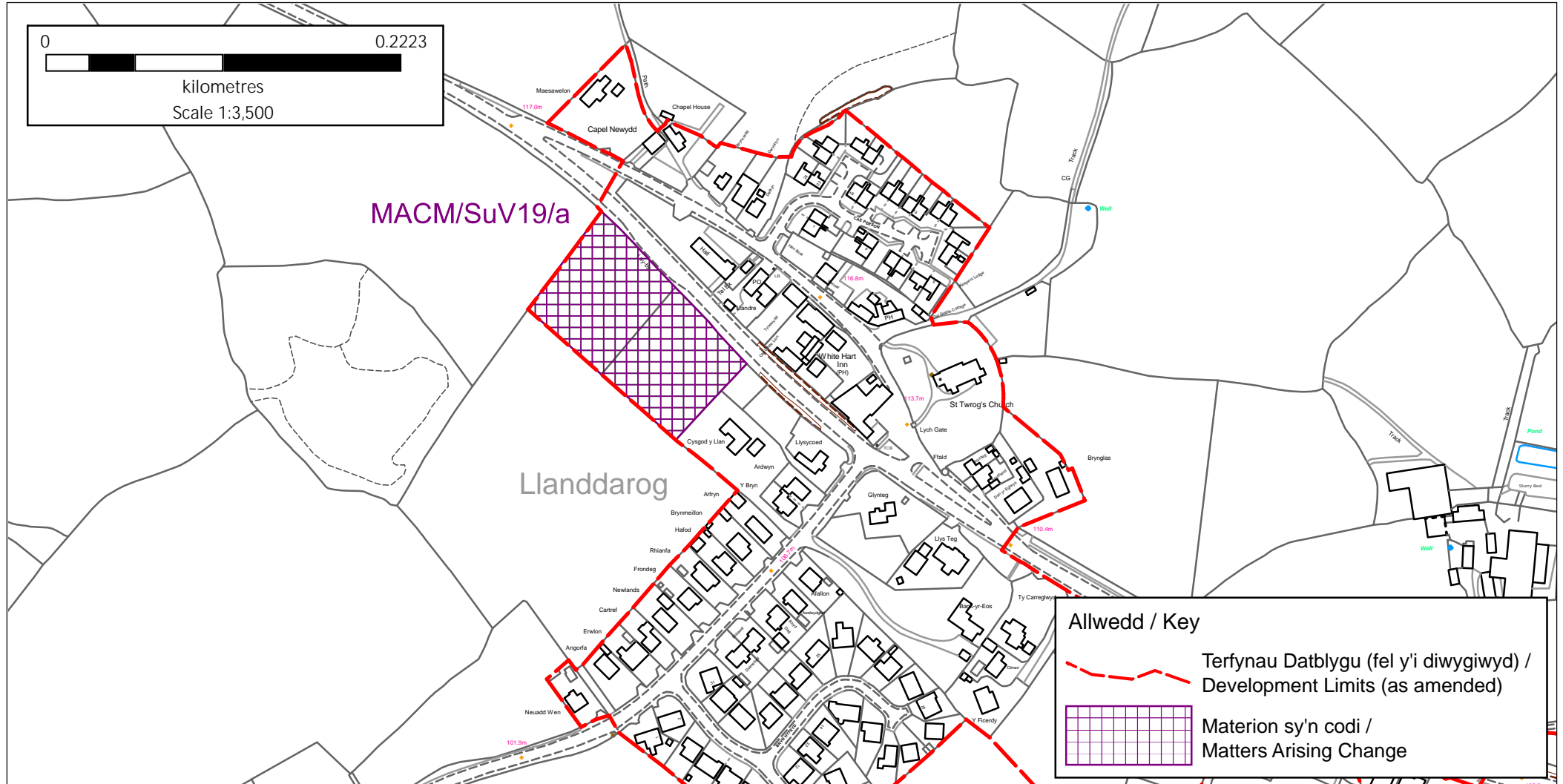
# Llanddarog SuV19

Cynllun Datblygu Lleol Diwygiedig Sir Gaerfyrddin  
Carmarthenshire Revised Local Development Plan

Ymgynghoriad Faterion sy'n codi / Matters Arising Changes Consultation

Cyngor Sir Caerfyrddin  
Lle a Chynaliadwyedd,  
Lle, Seilwaith a Datblygu Economaidd  
3 Heol Spilman, Caerfyrddin. SA31 1LE

Carmarthenshire County Council  
Place and Sustainability,  
Place, Infrastructure and Economic Development,  
3 Spilman Street, Carmarthen. SA31 1LE



Cyf. Materion sy'n codi :  
Matters Arising Change Ref.: **MACM/SuV19/a**



Rhif Cyfeirnod MAC	Anheddiad	Cyfeirnod Safle (Ile'n berthnasol)	Newid Arfaethedig	Rheswm / Sylw
Clwstwr 2				
Haen 1				
MACM/PrC2/a	Llanelli	PrC2/(ii), Tir yng Nghefncaeau	Cynnwys o fewn Terfynau	Mae'r safle wedi'i nodi fel ymrwymiad gyda diwygiad canlyniadol i'r terfynau datblygu.
MACM/PrC2/b	Llanelli	PrC2/(iii), Tir yn Heol Pendderi, y Bryn	Dyraniad Preswyl	Dyraniad preswyl newydd yn dilyn yr ymgynghoriad Safleoedd Ychwanegol.
MACM/PrC2/c	Llanelli	Part PrC2/(v), Tir oddi ar Heol-y-Mynydd, y Bryn	Dyraniad Preswyl	Dyraniad preswyl newydd yn dilyn yr ymgynghoriad Safleoedd Ychwanegol.
MACM/PrC2/d	Llanelli	PrC2/ExE9, Ffwrnes	Nodi fel Cyflogaeth Bresennol	I adlewyrchu defnydd cyflogaeth y safle (Dosbarth Defnydd B)
MACM/PrC2/e	Llanelli	PrC2/ExE10, Heol y Sandy	Nodi fel Cyflogaeth Bresennol	I adlewyrchu defnydd cyflogaeth y safle (Dosbarth Defnydd B). Diwygiad canlyniadol i'r terfynau datblygu.
MACM/PrC2/f	Llanelli	PrC2/h2, Hen Labordy Lôn Pen y Fai	Dileu Nodiad Dyraniad Preswyl	Mae'r safle wedi'i nodi fel ymrwymiad yn hytrach na dyraniad (pwynt gweithredu AP2/4).
MACM/PrC2/g	Llanelli	PrC2/h3, Parc y Strade	Dileu Nodiad Dyraniad Preswyl	Mae'r safle wedi'i nodi fel ymrwymiad yn hytrach na dyraniad (pwynt gweithredu AP2/4).
MACM/PrC2/h	Llanelli	PrC2/h4, Doc y Gogledd (gan gynnwys Pontrilas gynt)	Dileu Nodiad Dyraniad Preswyl	Mae'r safle wedi'i nodi fel ymrwymiad yn hytrach na dyraniad (pwynt gweithredu AP2/4).
MACM/PrC2/i	Llanelli	PrC2/h6, 107 Heol yr Orsaf	Dileu Nodiad Dyraniad Preswyl	Mae'r safle wedi'i nodi fel ymrwymiad yn hytrach na

				dyraniad (pwynt gweithredu AP2/4).
MACM/PrC2/j	Llanelli	PrC2/h7, 13-15 Heol yr Orsaf	Dileu Nodiad Dyraniad Preswyl	Mae'r safle wedi'i nodi fel ymrwymiad yn hytrach na dyraniad (pwynt gweithredu AP2/4).
MACM/PrC2/k	Llanelli	PrC2/h9, 3-5 Heol Goring	Dileu Nodiad Dyraniad Preswyl	Mae'r safle wedi'i nodi fel ymrwymiad yn hytrach na dyraniad (pwynt gweithredu AP2/4).
MACM/PrC2/l	Llanelli	PrC2/h12, Llys yr Hen Felin, Canol y Dref	Dileu Nodiad Dyraniad Preswyl	Mae'r safle wedi'i nodi fel ymrwymiad yn hytrach na dyraniad (pwynt gweithredu AP2/4).
MACM/PrC2/m	Llanelli	PrC2/h13, Tir oddi ar Rodfa Frondeg	Dileu Nodiad Dyraniad Preswyl	Mae'r safle wedi'i nodi fel ymrwymiad yn hytrach na dyraniad (pwynt gweithredu AP2/4).
MACM/PrC2/n	Llanelli	PrC2/h14, Cefn 22c,22d a 22e Heol Llwynhendy	Dileu Nodiad Dyraniad Preswyl	Mae'r safle wedi'i nodi fel ymrwymiad yn hytrach na dyraniad (pwynt gweithredu AP2/4).
MACM/PrC2/o	Llanelli	PrC2/h15, Heol Maesarddafen / Erw Las, Llwynhendy	Dileu Nodiad Dyraniad Preswyl	Mae'r safle wedi'i nodi fel ymrwymiad yn hytrach na dyraniad (pwynt gweithredu AP2/4).
MACM/PrC2/p	Llanelli	PrC2/h16, Ynys Las, Llwynhendy	Dileu Nodiad Dyraniad Preswyl	Mae'r safle wedi'i nodi fel ymrwymiad yn hytrach na dyraniad (pwynt gweithredu AP2/4).
MACM/PrC2/q	Llanelli	PrC2/h18, Dylan, Trallwm	Dileu Nodiad Dyraniad Preswyl	Mae'r safle wedi'i nodi fel ymrwymiad yn hytrach na dyraniad (pwynt gweithredu AP2/4).

MACM/PrC2/r	Llanelli	PrC2/h19, Genwen, y Bryn	Dileu Nodiad Dyraniad Preswyl	Mae'r safle wedi'i nodi fel ymrwymiad yn hytrach na dyraniad (pwynt gweithredu AP2/4).
MACM/PrC2/s	Llanelli	PrC2/h21, Maes y Bryn, y Bryn	Dileu Nodiad Dyraniad Preswyl	Mae'r safle wedi'i nodi fel ymrwymiad yn hytrach na dyraniad (pwynt gweithredu AP2/4).
MACM/PrC2/t	Llanelli	PrC2/h22, Cwm y Nant, Dafen	Dileu Nodiad Dyraniad Preswyl	Mae'r safle wedi'i nodi fel ymrwymiad yn hytrach na dyraniad (pwynt gweithredu AP2/4).
MACM/PrC2/u	Llanelli	PrC2/h24, Clos Ffordd Fach	Dileu Nodiad Dyraniad Preswyl	Mae'r safle wedi'i nodi fel ymrwymiad yn hytrach na dyraniad (pwynt gweithredu AP2/4).
MACM/PrC2/v	Llanelli	PrC2/h25, Tir oddi ar Clos-y-Berllan	Dileu Nodiad Dyraniad Preswyl	Mae'r safle wedi'i nodi fel ymrwymiad yn hytrach na dyraniad (pwynt gweithredu AP2/4).
MACM/PrC2/w	Llanelli	PrC2/h26, Gerllaw Rhif 19 Heol Llwynhendy	Dileu Nodiad Dyraniad Preswyl	Mae'r safle wedi'i nodi fel ymrwymiad yn hytrach na dyraniad (pwynt gweithredu AP2/4).
MACM/PrC2/x	Llanelli	PrC2/h27, 42 Stryd Stepney	Dileu Nodiad Dyraniad Preswyl	Mae'r safle wedi'i nodi fel ymrwymiad yn hytrach na dyraniad (pwynt gweithredu AP2/4).
MACM/PrC2/y	Llanelli	PrC2/h28, Heol y Graig, Llwynhendy	Dileu Nodiad Dyraniad Preswyl	Mae'r safle wedi'i nodi fel ymrwymiad yn hytrach na dyraniad (pwynt gweithredu AP2/4).
MACM/PrC2/z	Llanelli	PrC2/MU3, Safle Cymysg Hen Adeilad yr YMCA	Dileu Nodiad Dyraniad Defnydd Cymysg	Mae'r safle wedi'i nodi fel ymrwymiad yn hytrach na

				dyraniad (pwynt gweithredu AP2/4).
MACM/PrC2/aa	Llanelli	Pinopolis	Dileu Nodiad Parciau a Gerddi	Nodiant anghywir.
Haen 2				
MACM/SeC3/a	Cydweli	SeC3/(i), Tir gyferbyn â Pharc Pendre	Cynnwys o fewn Terfynau	Mae'r safle wedi'i nodi fel ymrwymiad gyda diwygiad canlyniadol i'r terfynau datblygu.
MACM/SeC3/b	Cydweli	SeC3/(ii), Tir oddi ar Heol Rhydymynach	Cynnwys o fewn Terfynau	Mae'r safle wedi'i nodi fel ymrwymiad gyda diwygiad canlyniadol i'r terfynau datblygu.
MACM/SeC3/c	Cydweli	SeC3/h3, Llys Felin	Dileu Nodiad Dyraniad Preswyl	Mae'r safle wedi'i nodi fel ymrwymiad yn hytrach na dyraniad (pwynt gweithredu AP2/4).
MACM/SeC3/d	Cydweli	SeC3/h4, Tir yn Dinas Yard gynt	Dileu Nodiad Dyraniad Preswyl	Mae'r safle wedi'i nodi fel ymrwymiad yn hytrach na dyraniad (pwynt gweithredu AP2/4).
MACM/SeC4/a	Porth Tywyn	SeC4/ExE5 Heol Gwscwm	Nodi fel Cyflogaeth Bresennol	I adlewyrchu defnydd cyflogaeth y safle (Dosbarth Defnydd B).
MACM/SeC4/b	Porth Tywyn	SeC4/h1, Fferm Gwdig	Dileu Nodiad Dyraniad Preswyl	Mae'r safle wedi'i nodi fel ymrwymiad yn hytrach na dyraniad (pwynt gweithredu AP2/4).
MACM/SeC4/c	Porth Tywyn	SeC4/h2, Harbwr Porth Tywyn	Dileu Nodiad Dyraniad Preswyl	Mae'r safle wedi'i nodi fel ymrwymiad yn hytrach na dyraniad (pwynt gweithredu AP2/4).
MACM/SeC4/d	Porth Tywyn	SeC4/h3, Teras Glanmor	Dileu Nodiad Dyraniad Preswyl	Mae'r safle wedi'i nodi fel ymrwymiad yn hytrach na dyraniad (pwynt gweithredu AP2/4).

MACM/SeC5/a	Pen-bre	SeC5/ExE1 Ystâd Ddiwydiannol Pen-bre	Nodi fel Cyflogaeth Bresennol	I adlewyrchu defnydd cyflogaeth y safle (Dosbarth Defnydd B).
MACM/SeC5/b	Pen-bre	SeC5/h1, Garreglwyd	Dileu Nodiad Dyraniad Preswyl	Mae'r safle wedi'i nodi fel ymrwymiad yn hytrach na dyraniad (pwynt gweithredu AP2/4).
MACM/SeC5/c	Pen-bre	SeC5/h2, Awel y Mynydd	Dileu Nodiad Dyraniad Preswyl	Mae'r safle wedi'i nodi fel ymrwymiad yn hytrach na dyraniad (pwynt gweithredu AP2/4).
MACM/SeC6/a	Yr Hendy / Fforest	SeC6/(i), Tir oddi ar Heol y Parc	Cynnwys o fewn Terfynau	Mae'r safle wedi'i nodi fel ymrwymiad gyda diwygiad canlyniadol i'r terfynau datblygu.
MACM/SeC6/b	Yr Hendy / Fforest	SeC6/(ii), Garej Fforest	Dyraniad Preswyl	Dyraniad preswyl newydd yn dilyn yr ymgynghoriad Safleoedd Ychwanegol gyda diwygiad canlyniadol i'r terfynau datblygu.
MACM/SeC6/c	Yr Hendy / Fforest	SeC6/(iii), Tir yn Heol Fforest	Dyraniad Preswyl	Dyraniad preswyl newydd yn dilyn yr ymgynghoriad Safleoedd Ychwanegol gyda diwygiad canlyniadol i'r terfynau datblygu.
MACM/SeC6/d	Yr Hendy / Fforest	SeC6/h1, Llwyngwern	Dileu Nodiad Dyraniad Preswyl	Mae'r safle wedi'i nodi fel ymrwymiad yn hytrach na dyraniad (pwynt gweithredu AP2/4).
MACM/SeC6/e	Yr Hendy / Fforest	SeC6/h3, Coed y Bronallt	Dileu Nodiad Dyraniad Preswyl	Mae'r safle wedi'i nodi fel ymrwymiad yn hytrach na dyraniad (pwynt gweithredu AP2/4).
MACM/SeC6/f	Yr Hendy / Fforest	SeC6/h4, Ger Clos Benallt Fawr, Fforest	Dileu Nodiad Dyraniad Preswyl	Mae'r safle wedi'i nodi fel ymrwymiad yn hytrach na dyraniad (pwynt gweithredu AP2/4).

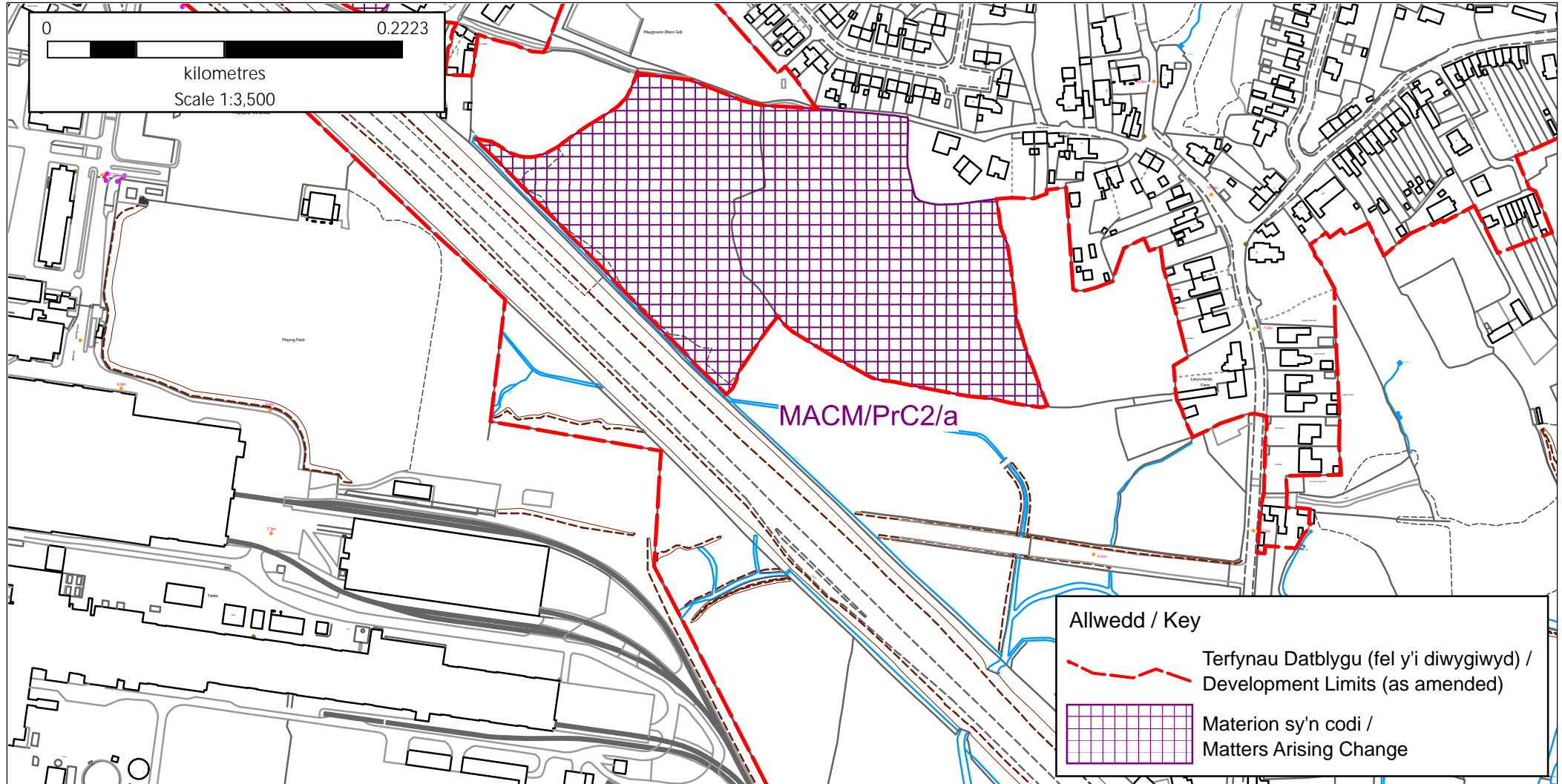
MACM/SeC7/a	Llangennech	Sec7/(i), Tir oddi ar Heol Pontarddulais	Dyraniad Preswyl	Dyraniad preswyl newydd yn dilyn yr ymgynghoriad Safleoedd Ychwanegol gyda diwygiad canlyniadol i'r terfynau datblygu.
MACM/SeC7/b	Llangennech	SeC7/h1, Box Farm	Dileu Nodiad Dyraniad Preswyl	Mae'r safle wedi'i nodi fel ymrwymiad yn hytrach na dyraniad (pwynt gweithredu AP2/4).
MACM/SeC8/a	Trimsaran / Carwe	SeC8/h1, Ffos Las	Dileu Nodiad Dyraniad Preswyl	Mae'r safle wedi'i nodi fel ymrwymiad yn hytrach na dyraniad (pwynt gweithredu AP2/4).
MACM/SeC8/b	Trimsaran / Carwe	SeC8/h2, Cae Linda	Dileu Nodiad Dyraniad Preswyl	Mae'r safle wedi'i nodi fel ymrwymiad yn hytrach na dyraniad (pwynt gweithredu AP2/4).
MACM/SeC8/c	Trimsaran / Carwe	SeC8/h3, Golwg Gwendraeth	Dileu Nodiad Dyraniad Preswyl	Mae'r safle wedi'i nodi fel ymrwymiad yn hytrach na dyraniad (pwynt gweithredu AP2/4).
Haen 3				
MACM/SuV22/a	Mynyddygarreg	SuV22/h1, Gerddi Gwenllian	Dileu Nodiad Dyraniad Preswyl	Mae'r safle wedi'i nodi fel ymrwymiad yn hytrach na dyraniad (pwynt gweithredu AP2/4).
MACM/SuV23/a	Pum-hewl / Horeb	SuV23/h1, Clos y Parc	Dileu Nodiad Dyraniad Preswyl	Mae'r safle wedi'i nodi fel ymrwymiad yn hytrach na dyraniad (pwynt gweithredu AP2/4).

# Llanelli PrC2

Cynllun Datblygu Lleol Diwygiedig Sir Gaerfyrddin  
Carmarthenshire Revised Local Development Plan

Ymgynghoriad Faterion sy'n codi / Matters Arising Changes Consultation

Cyngor Sir Caerfyrddin  
Lle a Chynaliadwyedd,  
Lle, Seilwaith a Datblygu Economaidd  
3 Heol Spilman, Caerfyrddin. SA31 1LE  
Carmarthenshire County Council  
Place and Sustainability,  
Place, Infrastructure and Economic Development,  
3 Spilman Street, Carmarthen. SA31 1LE



Cyf. Materion sy'n codi :  
Matters Arising Change Ref.: **MACM/PrC2/a**



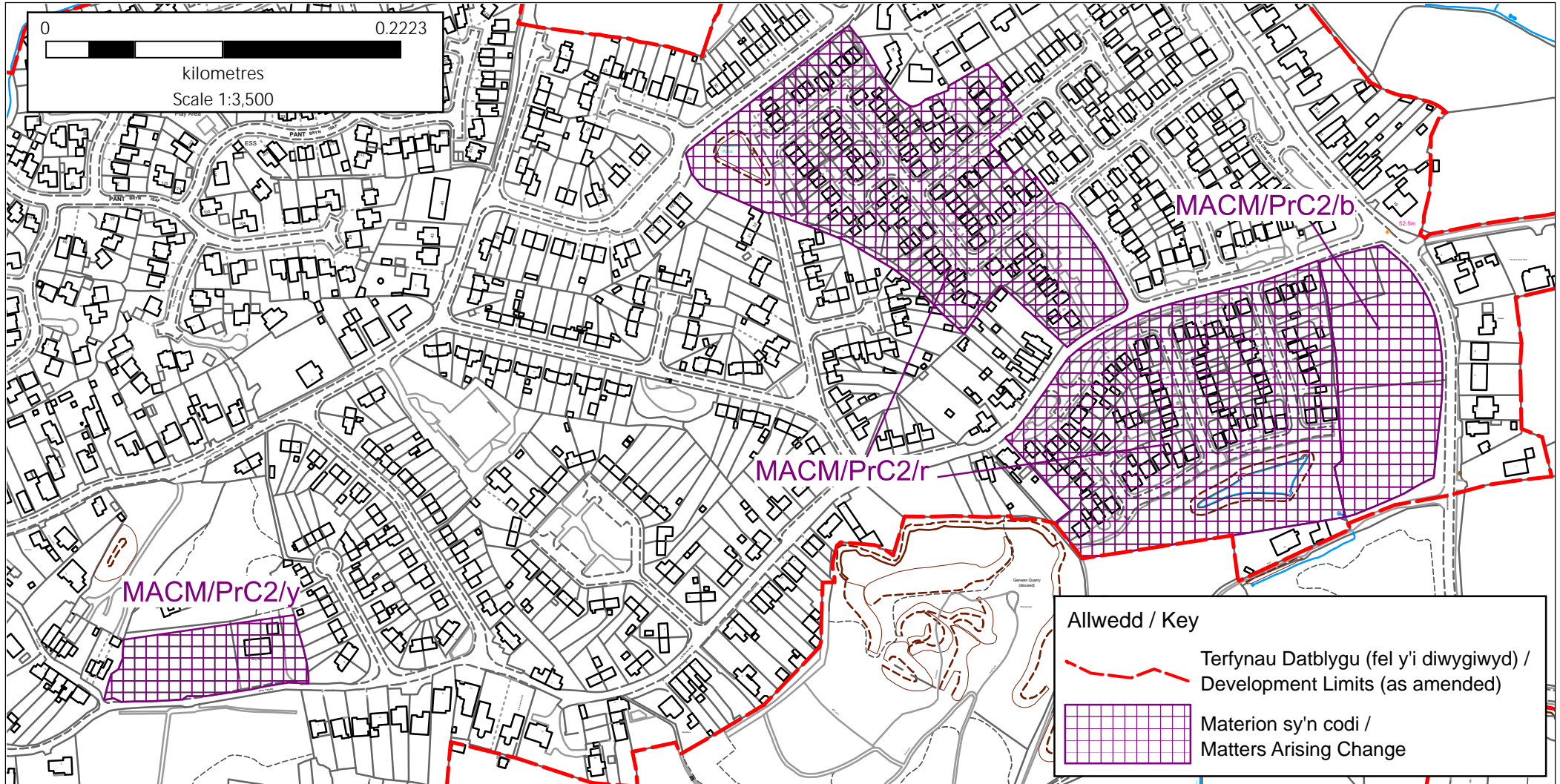
# Llanelli PrC2

Cynllun Datblygu Lleol Diwygiedig Sir Gaerfyrddin  
Carmarthenshire Revised Local Development Plan

Ymgynghoriad Faterion sy'n codi / Matters Arising Changes Consultation

Cyngor Sir Caerfyrddin  
Lle a Chynaliadwyedd,  
Lle, Seilwaith a Datblygu Economaidd  
3 Heol Spilman, Caerfyrddin. SA31 1LE

Carmarthenshire County Council  
Place and Sustainability,  
Place, Infrastructure and Economic Development,  
3 Spilman Street, Carmarthen. SA31 1LE



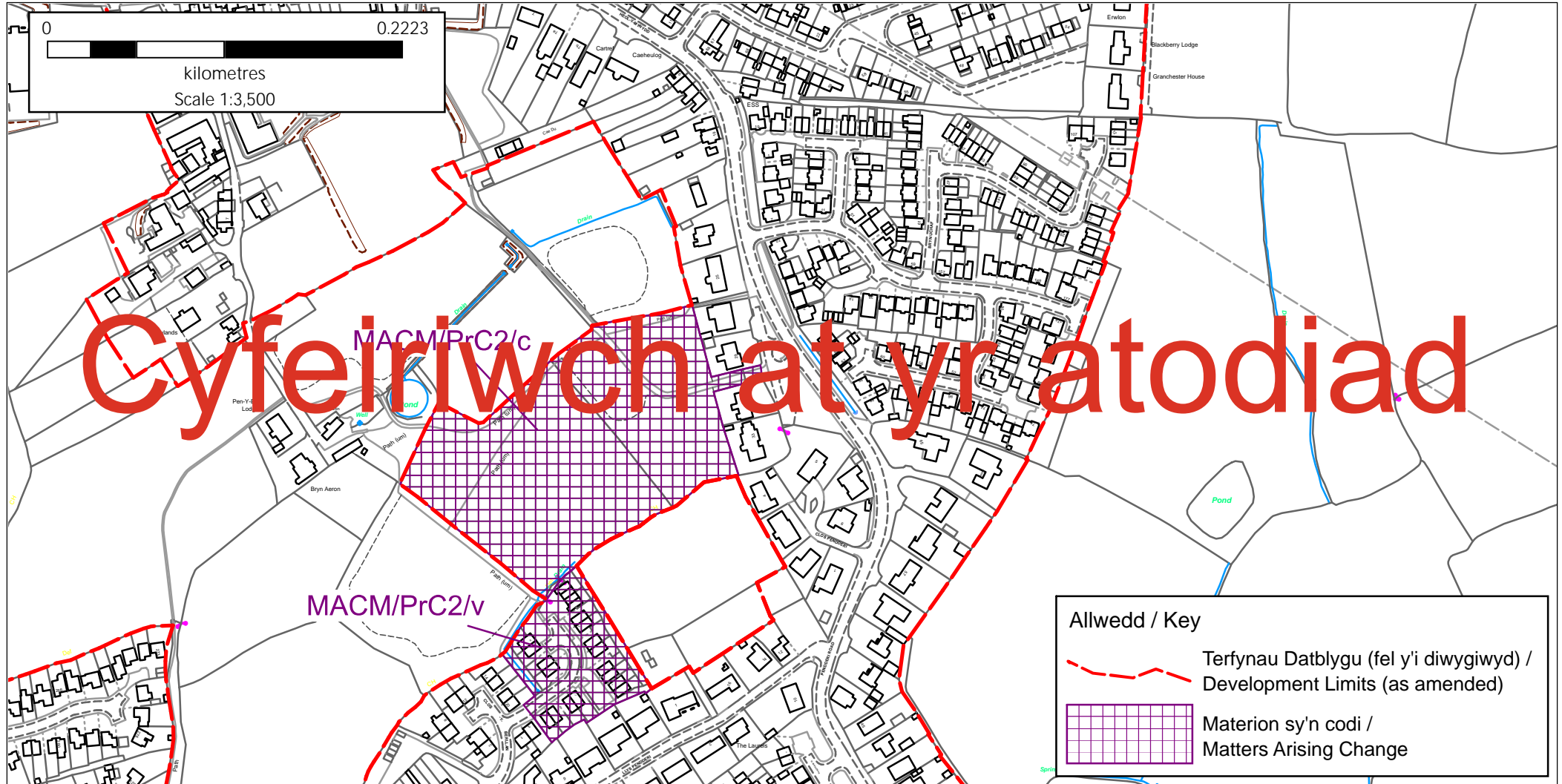
Cyf. Materion sy'n codi :  
Matters Arising Change Ref.: **MACM/PrC2/b, r, y**

# Llanelli PrC2

Cynllun Datblygu Lleol Diwygiedig Sir Gaerfyrddin  
Carmarthenshire Revised Local Development Plan

Ymgynghoriad Faterion sy'n codi / Matters Arising Changes Consultation

Cyngor Sir Caerfyrddin  
Lle a Chynaliadwyedd,  
Lle, Seilwaith a Datblygu Economaidd  
3 Heol Spilman, Caerfyrddin. SA31 1LE  
Carmarthenshire County Council  
Place and Sustainability,  
Place, Infrastructure and Economic Development,  
3 Spilman Street, Carmarthen. SA31 1LE



Cyf. Materion sy'n codi :  
Matters Arising Change Ref.: **MACM/PrC2/c, v**

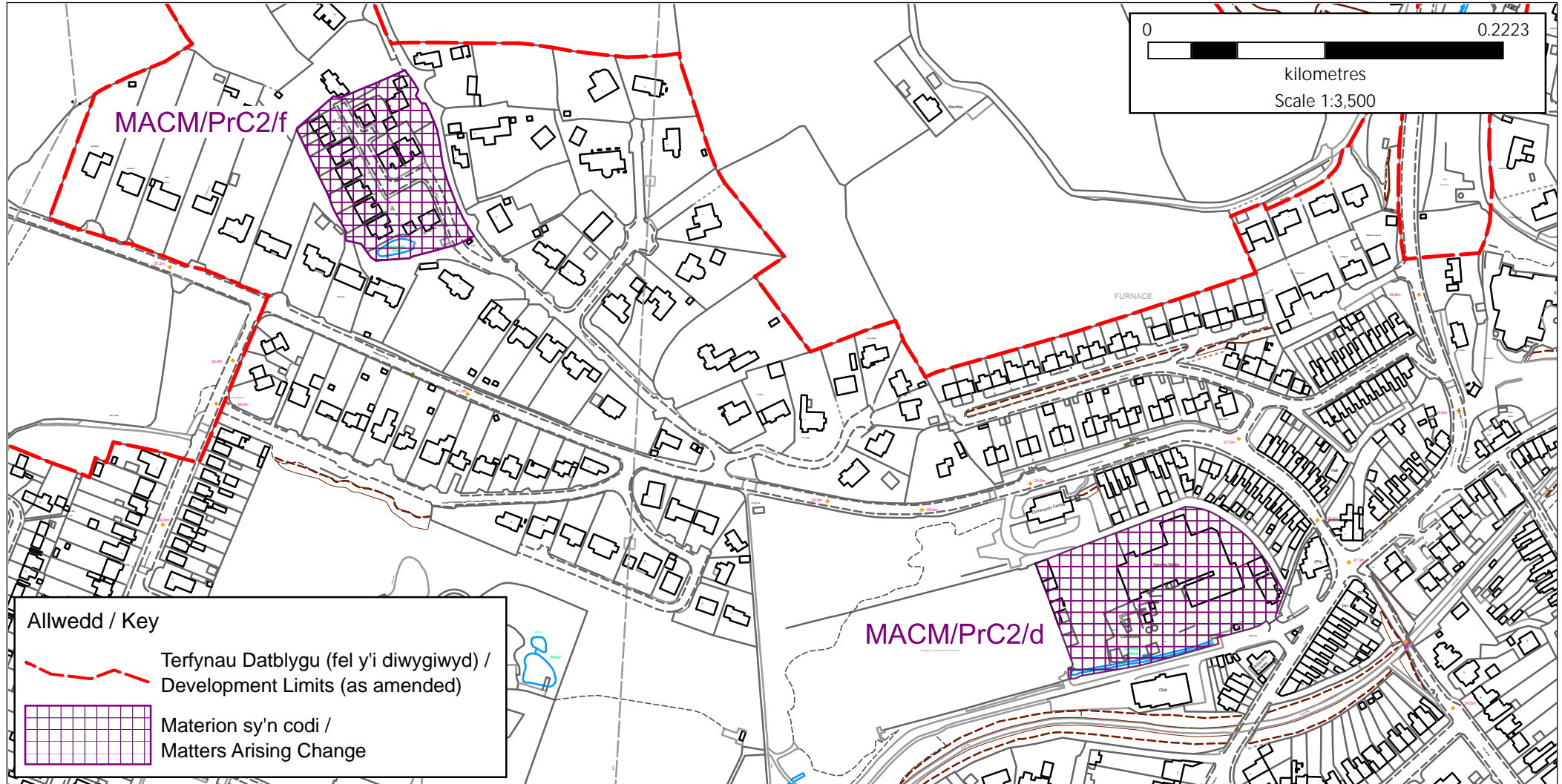


# Llanelli PrC2



Cynllun Datblygu Lleol Diwygiedig Sir Gaerfyrddin  
Carmarthenshire Revised Local Development Plan

Ymgynghoriad Faterion sy'n codi / Matters Arising Changes Consultation

Cyngor Sir Caerfyrddin  
Lle a Chynaliadwyedd,  
Lle, Seilwaith a Datblygu Economaidd  
3 Heol Spilman, Caerfyrddin. SA31 1LE  
Carmarthenshire County Council  
Place and Sustainability,  
Place, Infrastructure and Economic Development,  
3 Spilman Street, Carmarthen. SA31 1LE



Allwedd / Key

-  Terfynau Datblygu (fel y'i diwygiwyd) / Development Limits (as amended)
-  Materion sy'n codi / Matters Arising Change

Cyf. Materion sy'n codi :  
Matters Arising Change Ref.: **MACM/PrC2/d, f**

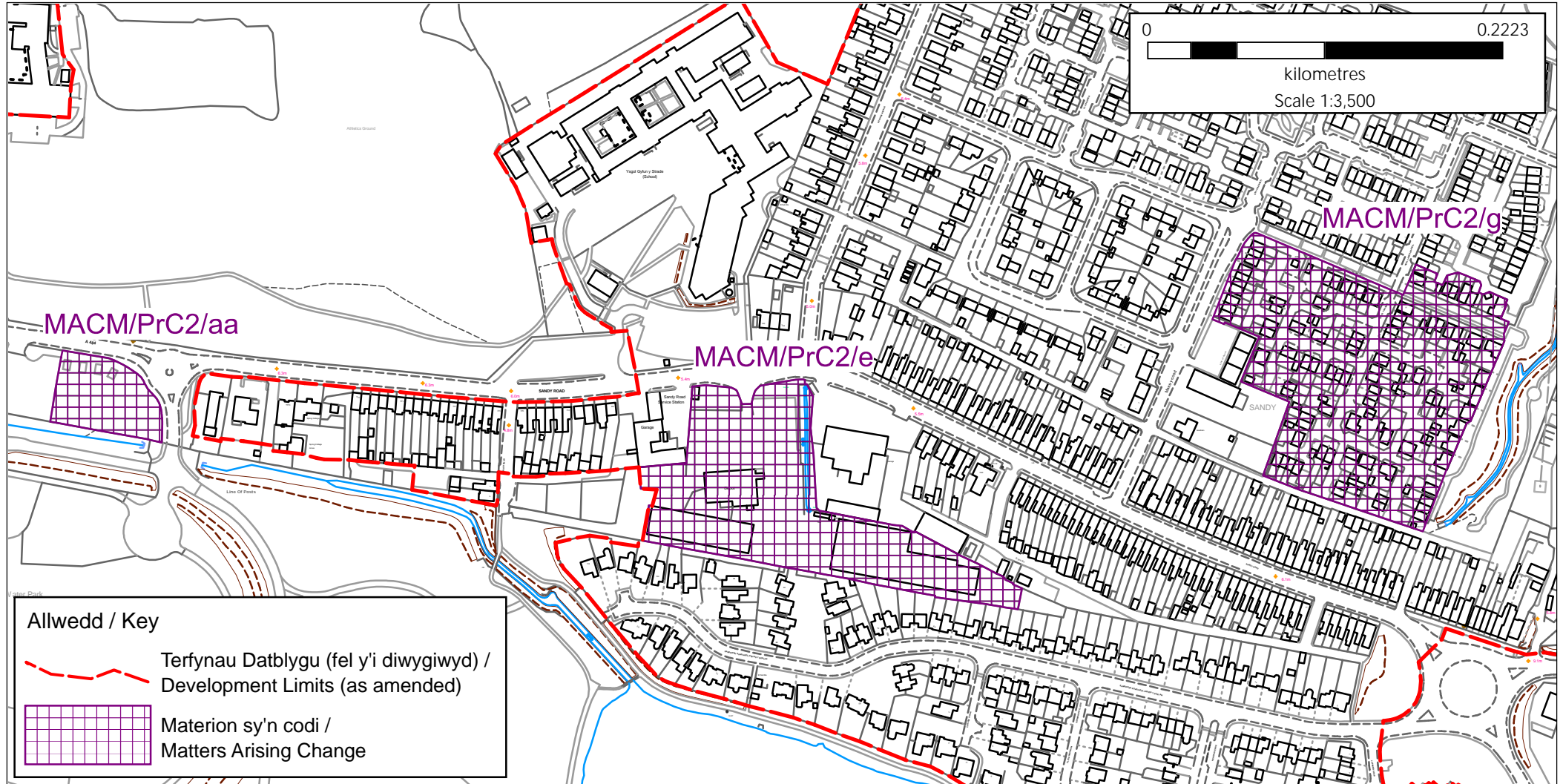


# Llanelli PrC2

Cynllun Datblygu Lleol Diwygiedig Sir Gaerfyrddin  
Carmarthenshire Revised Local Development Plan

Ymgynghoriad Faterion sy'n codi / Matters Arising Changes Consultation

Cyngor Sir Caerfyrddin  
Lle a Chynaliadwyedd,  
Lle, Seilwaith a Datblygu Economaidd  
3 Heol Spilman, Caerfyrddin. SA31 1LE  
Carmarthenshire County Council  
Place and Sustainability,  
Place, Infrastructure and Economic Development,  
3 Spilman Street, Carmarthen. SA31 1LE



Cyf. Materion sy'n codi :  
Matters Arising Change Ref.: **MACM/PrC2/e, g, aa**



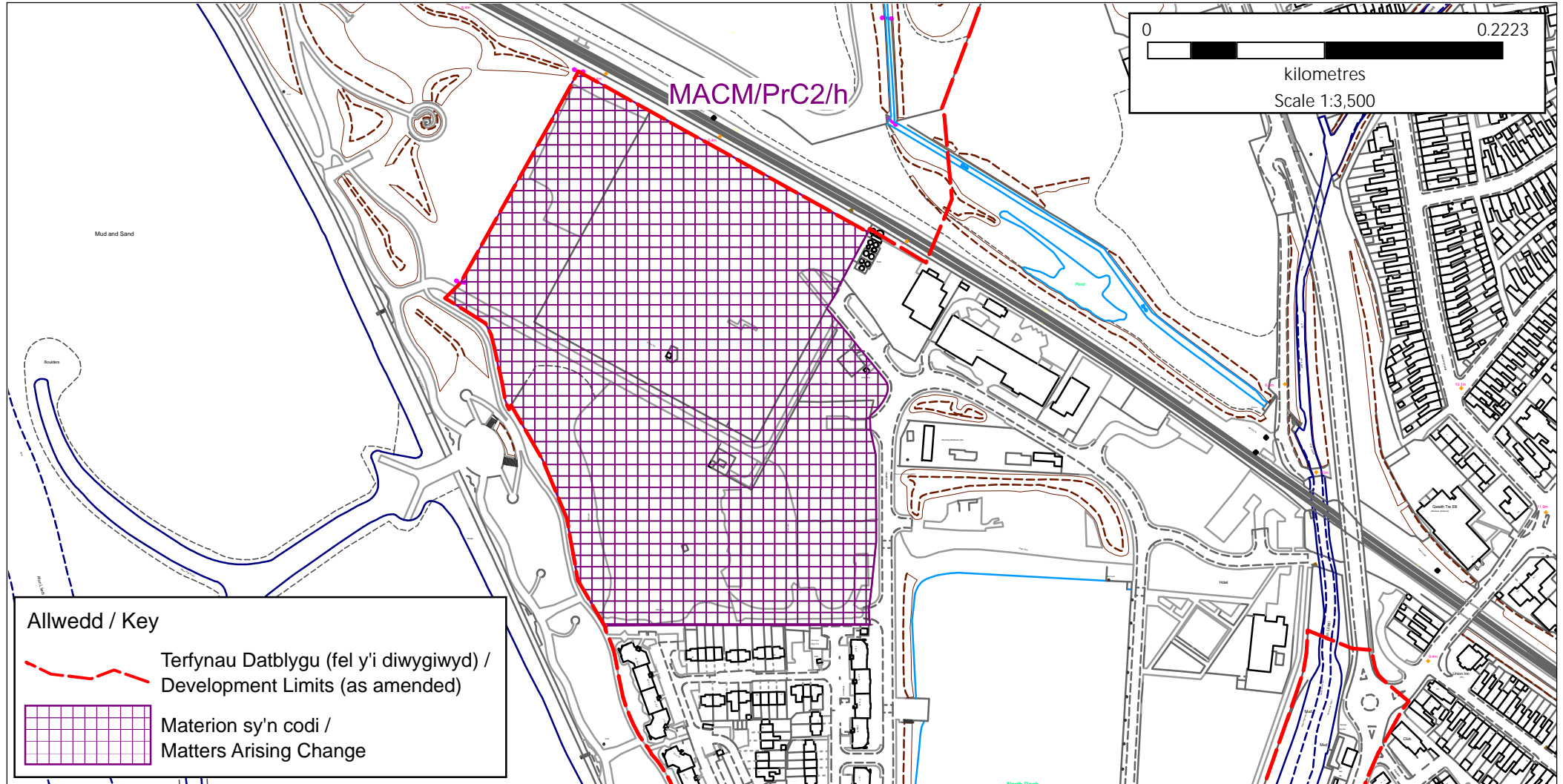
# Llanelli PrC2

Cynllun Datblygu Lleol Diwygiedig Sir Gaerfyrddin  
Carmarthenshire Revised Local Development Plan

Ymgynghoriad Faterion sy'n codi / Matters Arising Changes Consultation

Cyngor Sir Caerfyrddin  
Lle a Chynaliadwyedd,  
Lle, Seilwaith a Datblygu Economaidd  
3 Heol Spilman, Caerfyrddin. SA31 1LE

Carmarthenshire County Council  
Place and Sustainability,  
Place, Infrastructure and Economic Development,  
3 Spilman Street, Carmarthen. SA31 1LE



Cyf. Materion sy'n codi :  
Matters Arising Change Ref.: **MACM/PrC2/h**

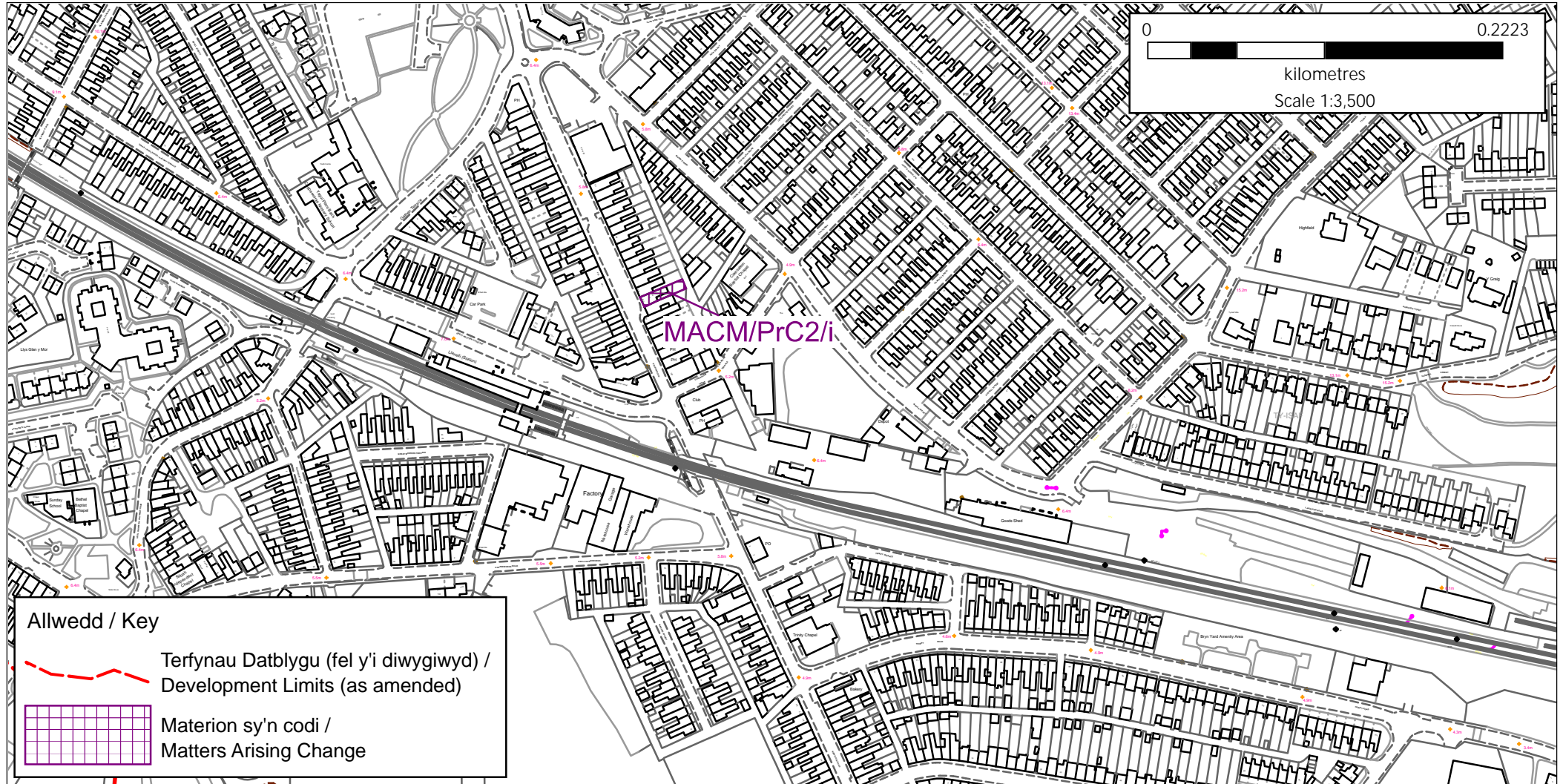


# Llanelli PrC2

Cynllun Datblygu Lleol Diwygiedig Sir Gaerfyrddin  
Carmarthenshire Revised Local Development Plan

Ymgynghoriad Faterion sy'n codi / Matters Arising Changes Consultation

Cyngor Sir Caerfyrddin  
Lle a Chynaliadwyedd,  
Lle, Seilwaith a Datblygu Economaidd  
3 Heol Spilman, Caerfyrddin. SA31 1LE  
Carmarthenshire County Council  
Place and Sustainability,  
Place, Infrastructure and Economic Development,  
3 Spilman Street, Carmarthen. SA31 1LE



Cyf. Materion sy'n codi :  
Matters Arising Change Ref.: **MACM/PrC2/i**



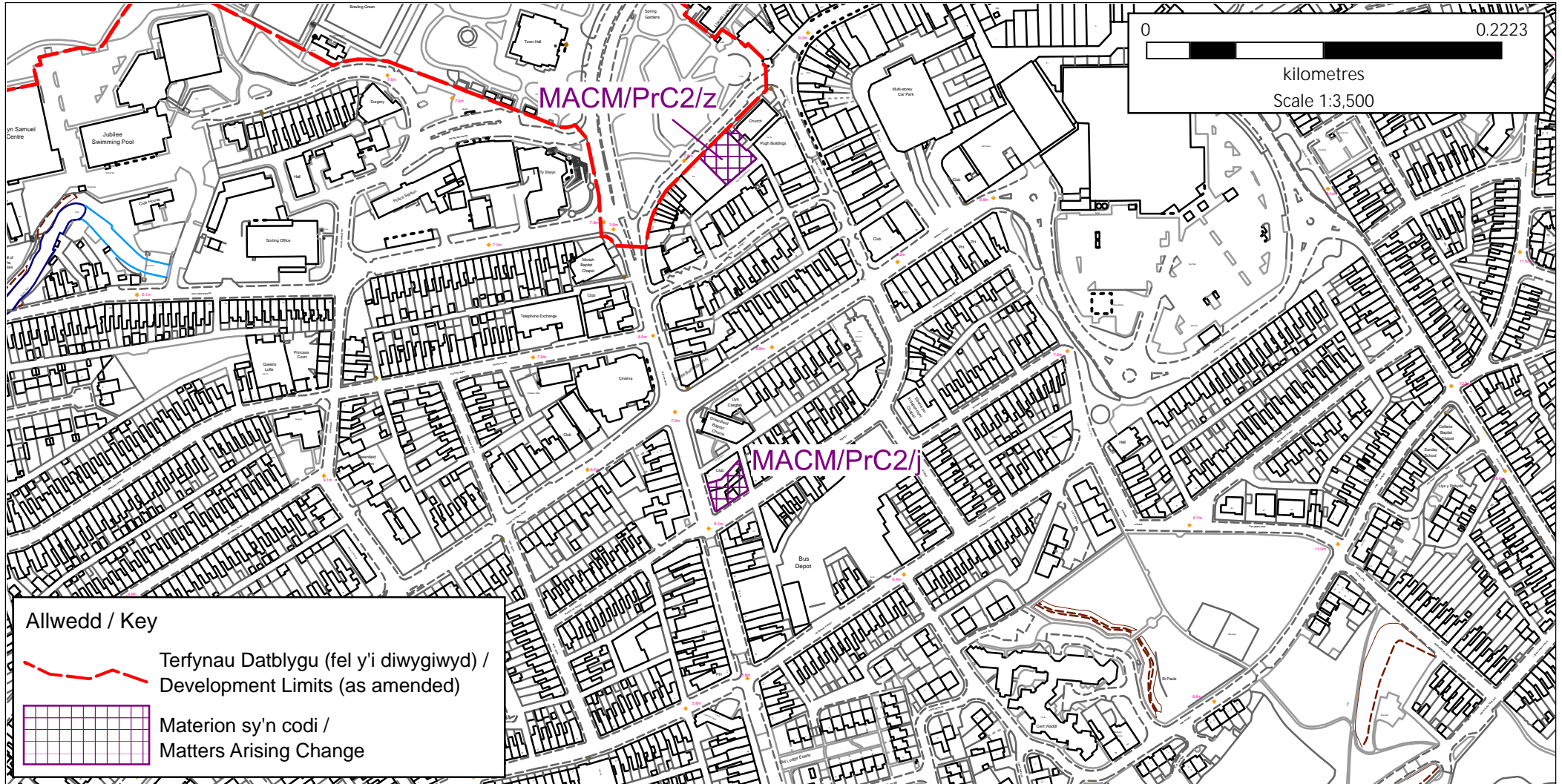
# Llanelli PrC2

Cynllun Datblygu Lleol Diwygiedig Sir Gaerfyrddin  
Carmarthenshire Revised Local Development Plan

Ymgynghoriad Faterion sy'n codi / Matters Arising Changes Consultation

Cyngor Sir Caerfyrddin  
Lle a Chynaliadwyedd,  
Lle, Seilwaith a Datblygu Economaidd  
3 Heol Spilman, Caerfyrddin. SA31 1LE

Carmarthenshire County Council  
Place and Sustainability,  
Place, Infrastructure and Economic Development,  
3 Spilman Street, Carmarthen. SA31 1LE



Cyf. Materion sy'n codi :  
Matters Arising Change Ref.: **MACM/PrC2/j, z**

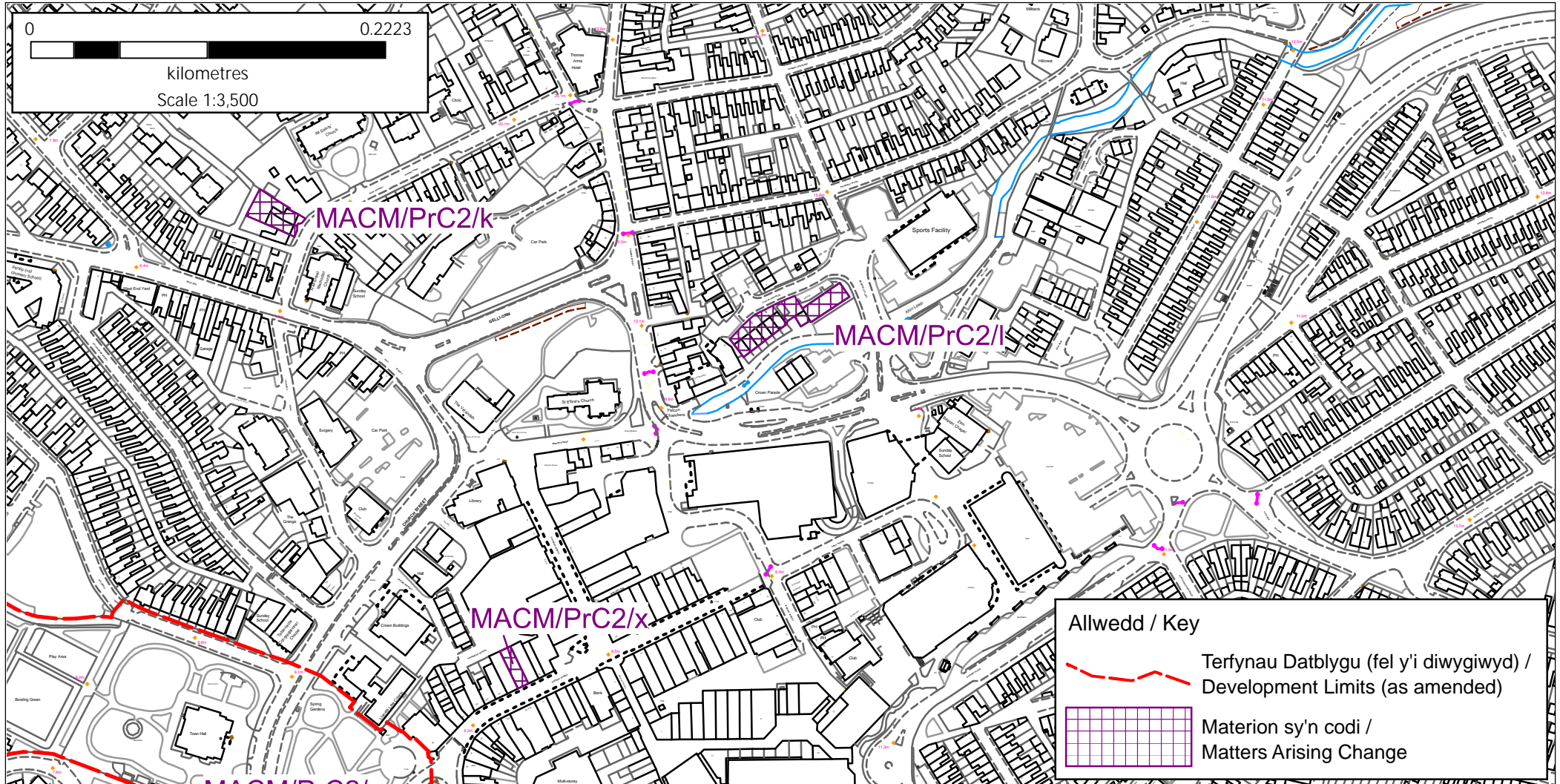
# Llanelli PrC2

Cynllun Datblygu Lleol Diwygiedig Sir Gaerfyrddin  
Carmarthenshire Revised Local Development Plan

Ymgynghoriad Faterion sy'n codi / Matters Arising Changes Consultation

Cyngor Sir Caerfyrddin  
Lle a Chynaliadwyedd,  
Lle, Seilwaith a Datblygu Economaidd  
3 Heol Spilman, Caerfyrddin. SA31 1LE

Carmarthenshire County Council  
Place and Sustainability,  
Place, Infrastructure and Economic Development,  
3 Spilman Street, Carmarthen. SA31 1LE



Cyf. Materion sy'n codi :  
Matters Arising Change Ref.: **MACM/PrC2/k, l, x**

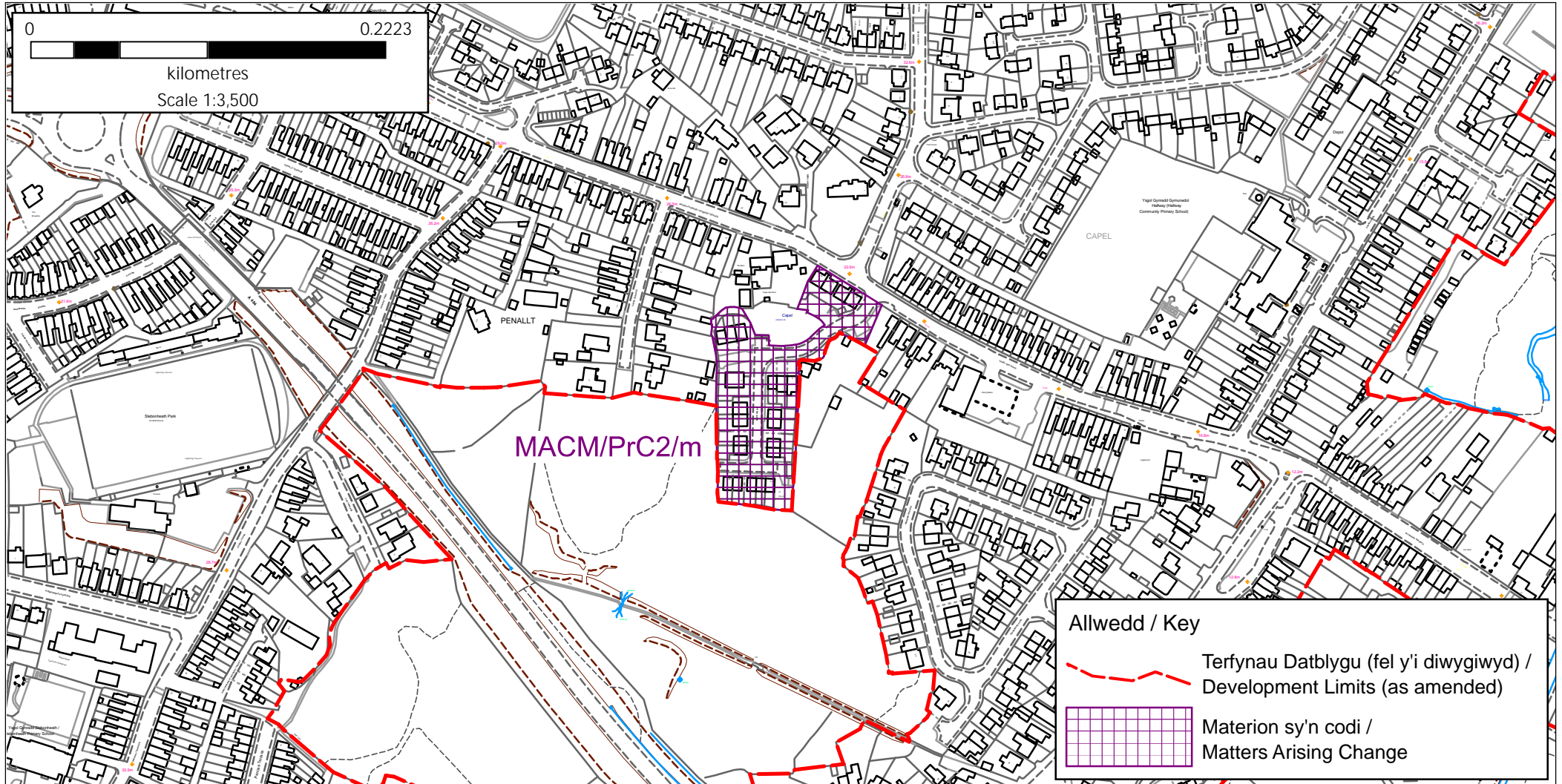


# Llanelli PrC2

Cynllun Datblygu Lleol Diwygiedig Sir Gaerfyrddin  
Carmarthenshire Revised Local Development Plan

Ymgynghoriad Faterion sy'n codi / Matters Arising Changes Consultation

Cyngor Sir Caerfyrddin  
Lle a Chynaliadwyedd,  
Lle, Seilwaith a Datblygu Economaidd  
3 Heol Spilman, Caerfyrddin. SA31 1LE  
Carmarthenshire County Council  
Place and Sustainability,  
Place, Infrastructure and Economic Development,  
3 Spilman Street, Carmarthen. SA31 1LE



Cyf. Materion sy'n codi :  
Matters Arising Change Ref.: **MACM/PrC2/m**

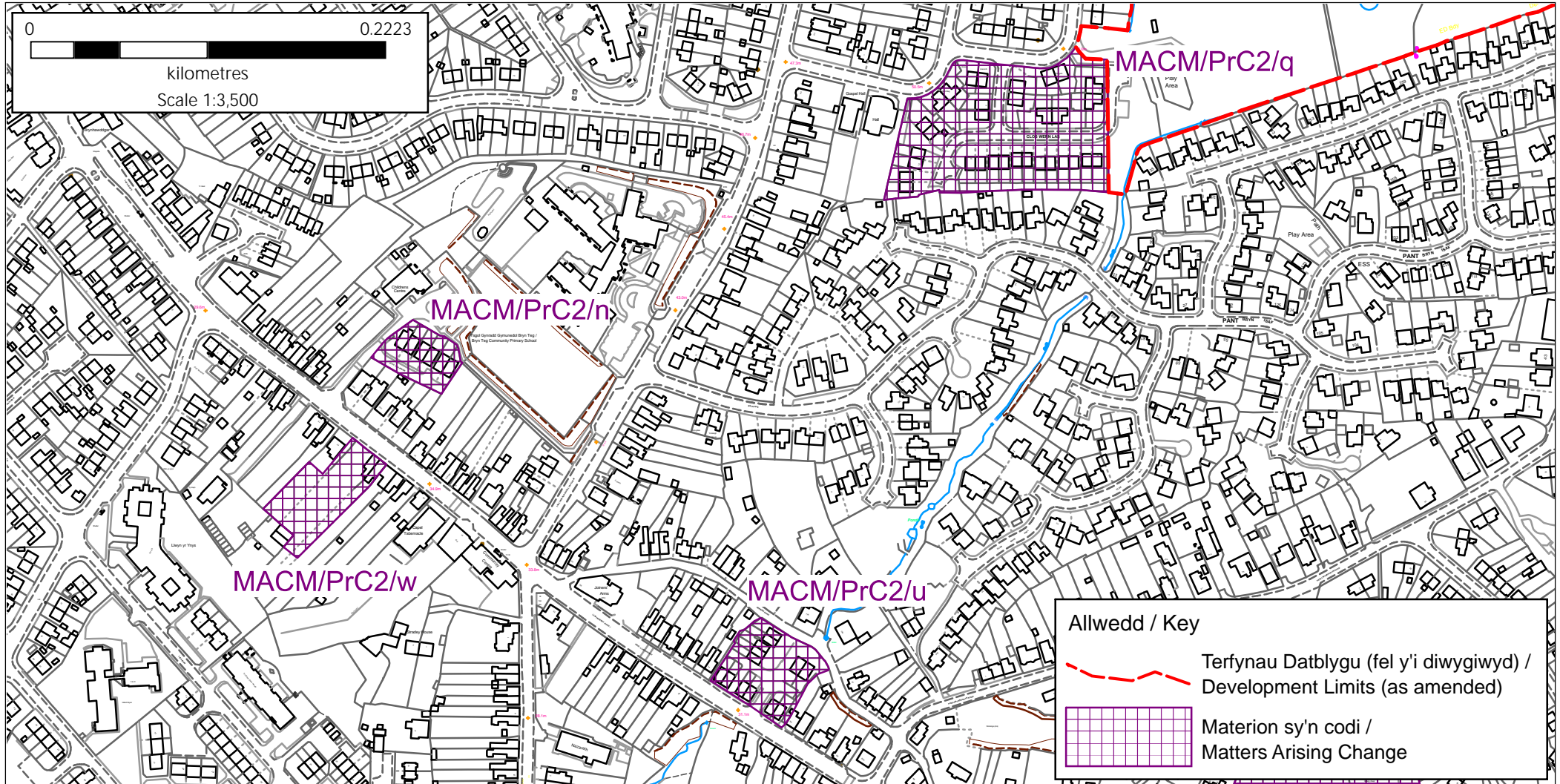


# Llanelli PrC2

Cynllun Datblygu Lleol Diwygiedig Sir Gaerfyrddin  
Carmarthenshire Revised Local Development Plan

Ymgynghoriad Faterion sy'n codi / Matters Arising Changes Consultation

Cyngor Sir Caerfyrddin  
Lle a Chynaliadwyedd,  
Lle, Seilwaith a Datblygu Economaidd  
3 Heol Spilman, Caerfyrddin. SA31 1LE  
Carmarthenshire County Council  
Place and Sustainability,  
Place, Infrastructure and Economic Development,  
3 Spilman Street, Carmarthen. SA31 1LE



Cyf. Materion sy'n codi :  
Matters Arising Change Ref.: **MACM/PrC2/n, q, u, w**

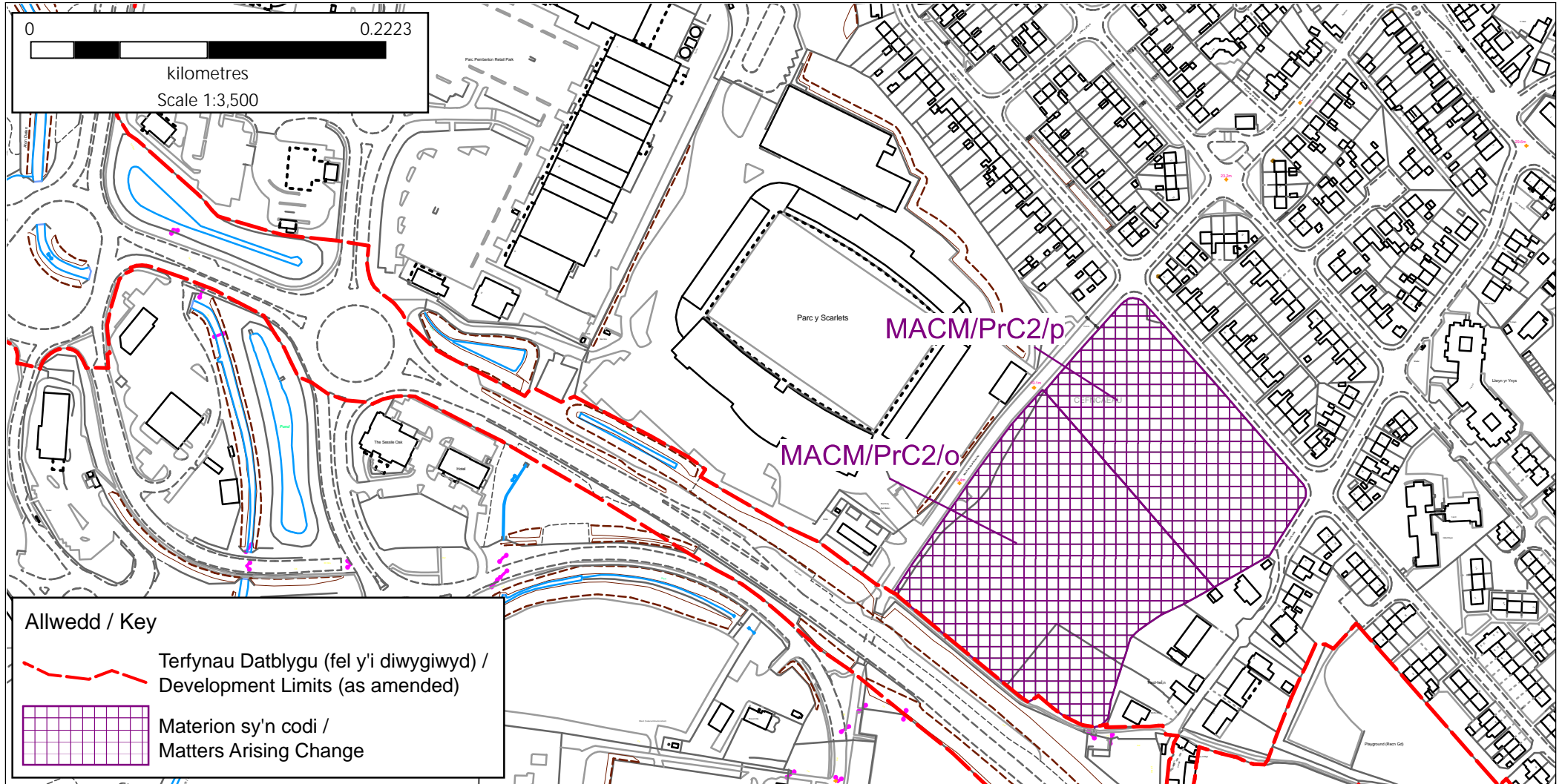


# Llanelli PrC2

Cynllun Datblygu Lleol Diwygiedig Sir Gaerfyrddin  
Carmarthenshire Revised Local Development Plan

Ymgynghoriad Faterion sy'n codi / Matters Arising Changes Consultation

Cyngor Sir Caerfyrddin  
Lle a Chynaliadwyedd,  
Lle, Seilwaith a Datblygu Economaidd  
3 Heol Spilman, Caerfyrddin. SA31 1LE  
Carmarthenshire County Council  
Place and Sustainability,  
Place, Infrastructure and Economic Development,  
3 Spilman Street, Carmarthen. SA31 1LE



Cyf. Materion sy'n codi :  
Matters Arising Change Ref.: **MACM/PrC2/o, p**

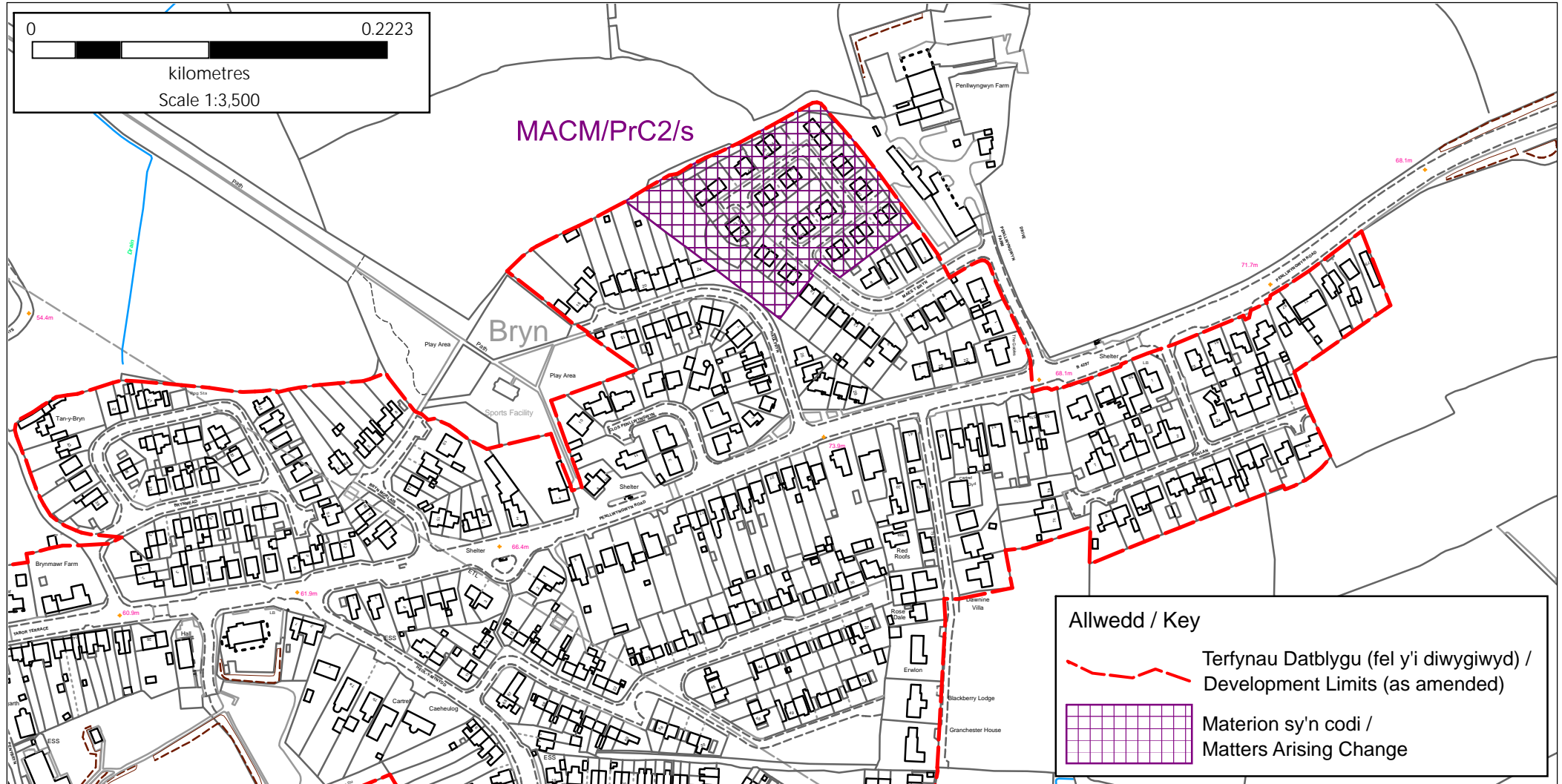


# Llanelli PrC2

Cynllun Datblygu Lleol Diwygiedig Sir Gaerfyrddin  
Carmarthenshire Revised Local Development Plan

Ymgynghoriad Faterion sy'n codi / Matters Arising Changes Consultation

Cyngor Sir Caerfyrddin  
Lle a Chynaliadwyedd,  
Lle, Seilwaith a Datblygu Economaidd  
3 Heol Spilman, Caerfyrddin. SA31 1LE  
Carmarthenshire County Council  
Place and Sustainability,  
Place, Infrastructure and Economic Development,  
3 Spilman Street, Carmarthen. SA31 1LE



Cyf. Materion sy'n codi :  
Matters Arising Change Ref.: **MACM/PrC2/s**

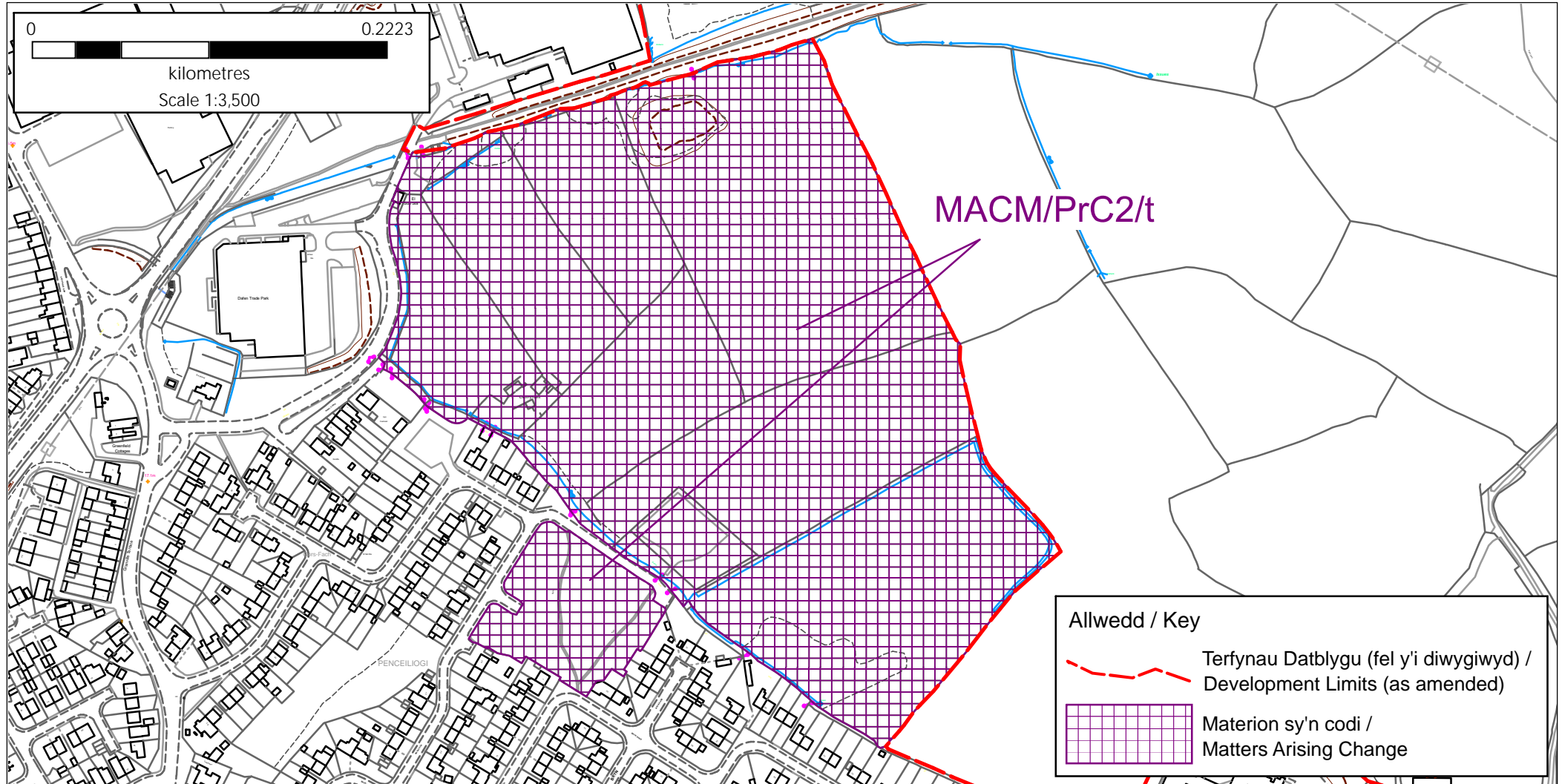


# Llanelli PrC2

Cynllun Datblygu Lleol Diwygiedig Sir Gaerfyrddin  
Carmarthenshire Revised Local Development Plan

Ymgynghoriad Faterion sy'n codi / Matters Arising Changes Consultation

Cyngor Sir Caerfyrddin  
Lle a Chynaliadwyedd,  
Lle, Seilwaith a Datbygu Economaidd  
3 Heol Spilman, Caerfyrddin. SA31 1LE  
Carmarthenshire County Council  
Place and Sustainability,  
Place, Infrastructure and Economic Development,  
3 Spilman Street, Carmarthen. SA31 1LE



Cyf. Materion sy'n codi :  
Matters Arising Change Ref.: **MACM/PrC2/t**

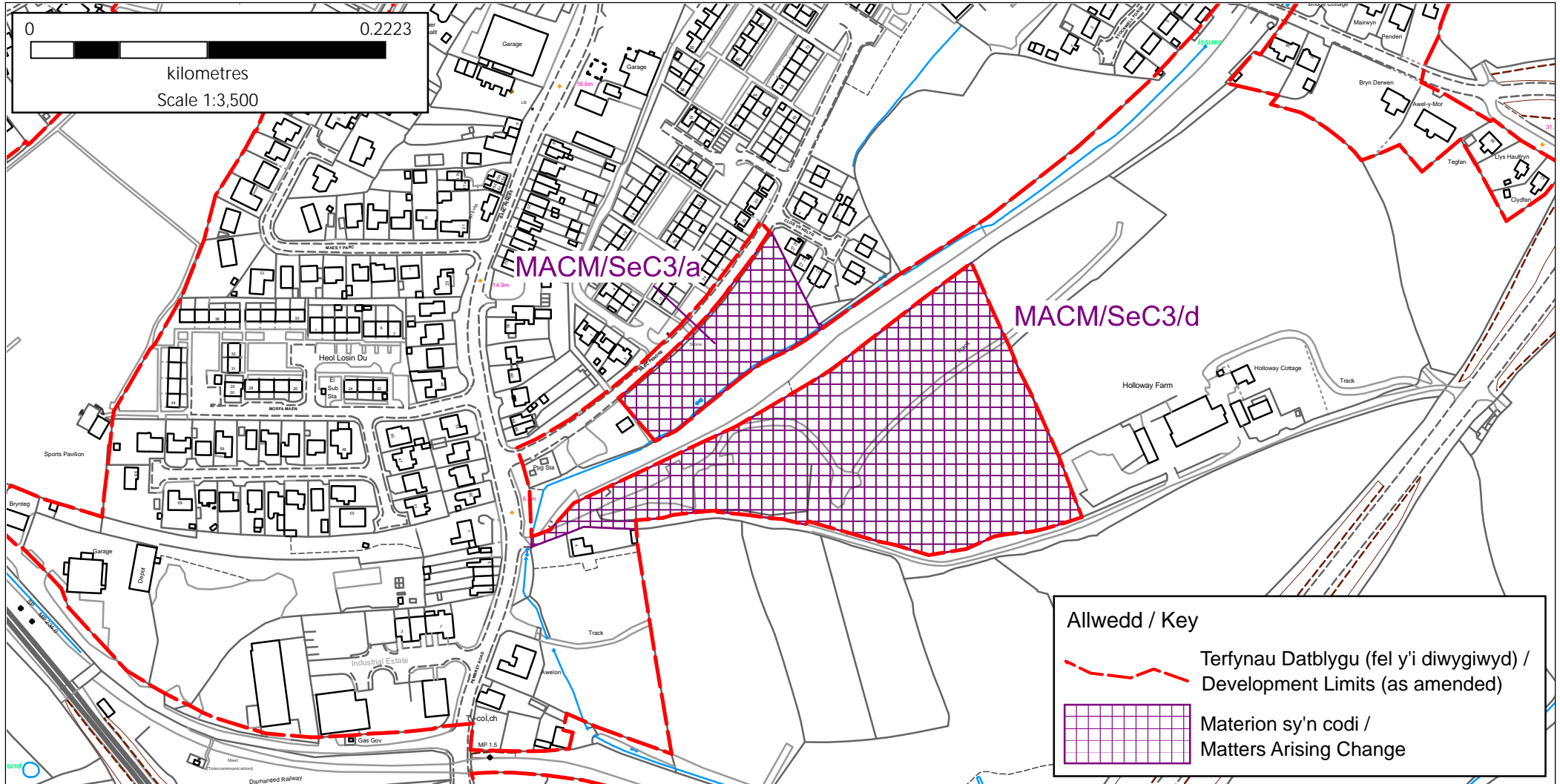


# Cydweli SeC3 / Kidwelly SeC3

Cynllun Datblygu Lleol Diwygiedig Sir Gaerfyrddin  
Carmarthenshire Revised Local Development Plan

Ymgynghoriad Faterion sy'n codi / Matters Arising Changes Consultation

Cyngor Sir Caerfyrddin  
Lle a Chynaliadwyedd,  
Lle, Seilwaith a Datbygu Economaidd  
3 Heol Spilman, Caerfyrddin. SA31 1LE  
Carmarthenshire County Council  
Place and Sustainability,  
Place, Infrastructure and Economic Development,  
3 Spilman Street, Carmarthen. SA31 1LE



Cyf. Materion sy'n codi :  
Matters Arising Change Ref.: **MACM/SeC3/a, d**



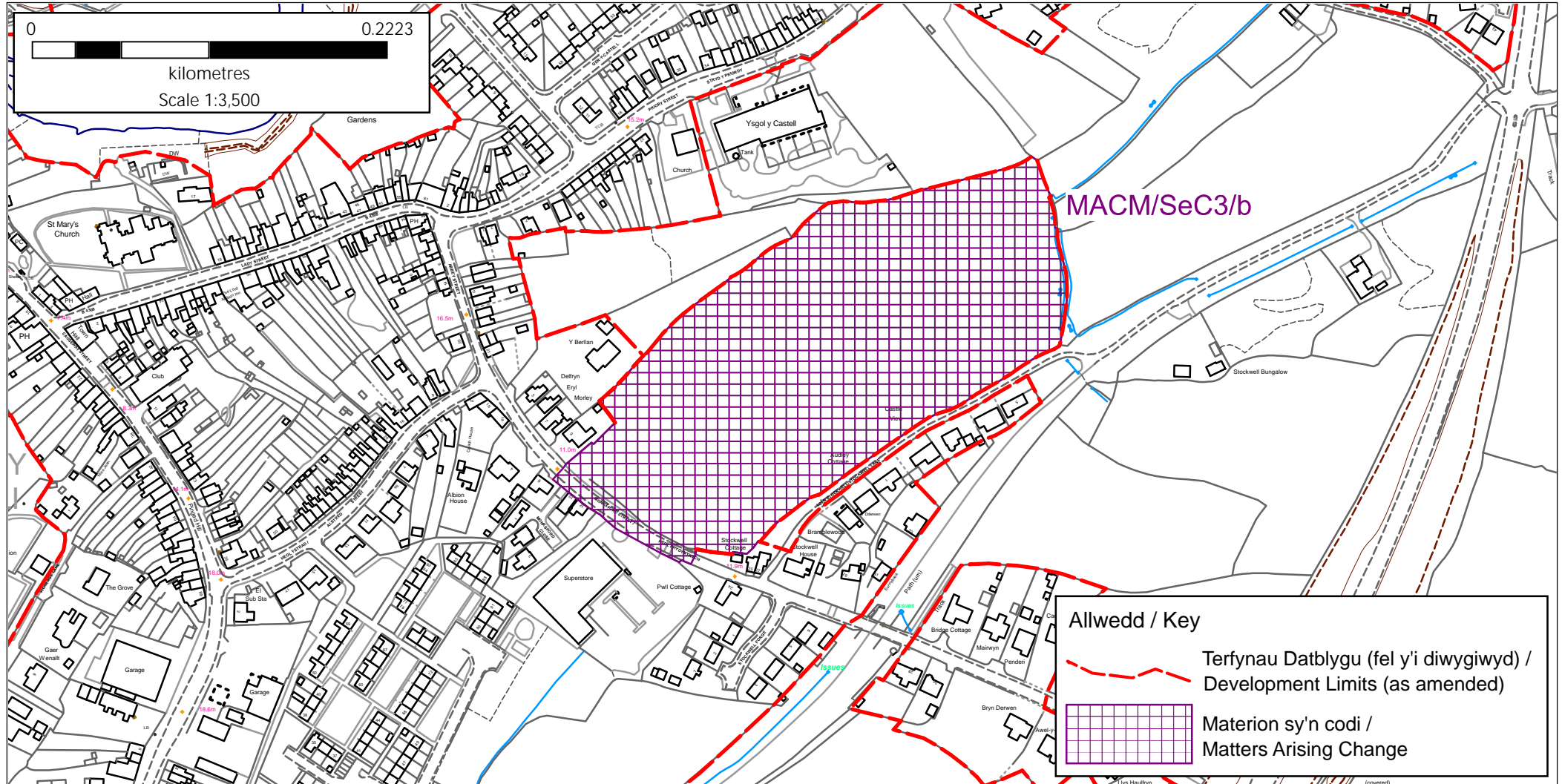
# Cydweli SeC3 / Kidwelly SeC3

Cynllun Datblygu Lleol Diwygiedig Sir Gaerfyrddin  
Carmarthenshire Revised Local Development Plan

Ymgynghoriad Faterion sy'n codi / Matters Arising Changes Consultation

Cyngor Sir Caerfyrddin  
Lle a Chynaliadwyedd,  
Lle, Seilwaith a Datblygu Economaidd  
3 Heol Spilman, Caerfyrddin. SA31 1LE

Carmarthenshire County Council  
Place and Sustainability,  
Place, Infrastructure and Economic Development,  
3 Spilman Street, Carmarthen. SA31 1LE



Cyf. Materion sy'n codi :  
Matters Arising Change Ref.: **MACM/SeC3/b**

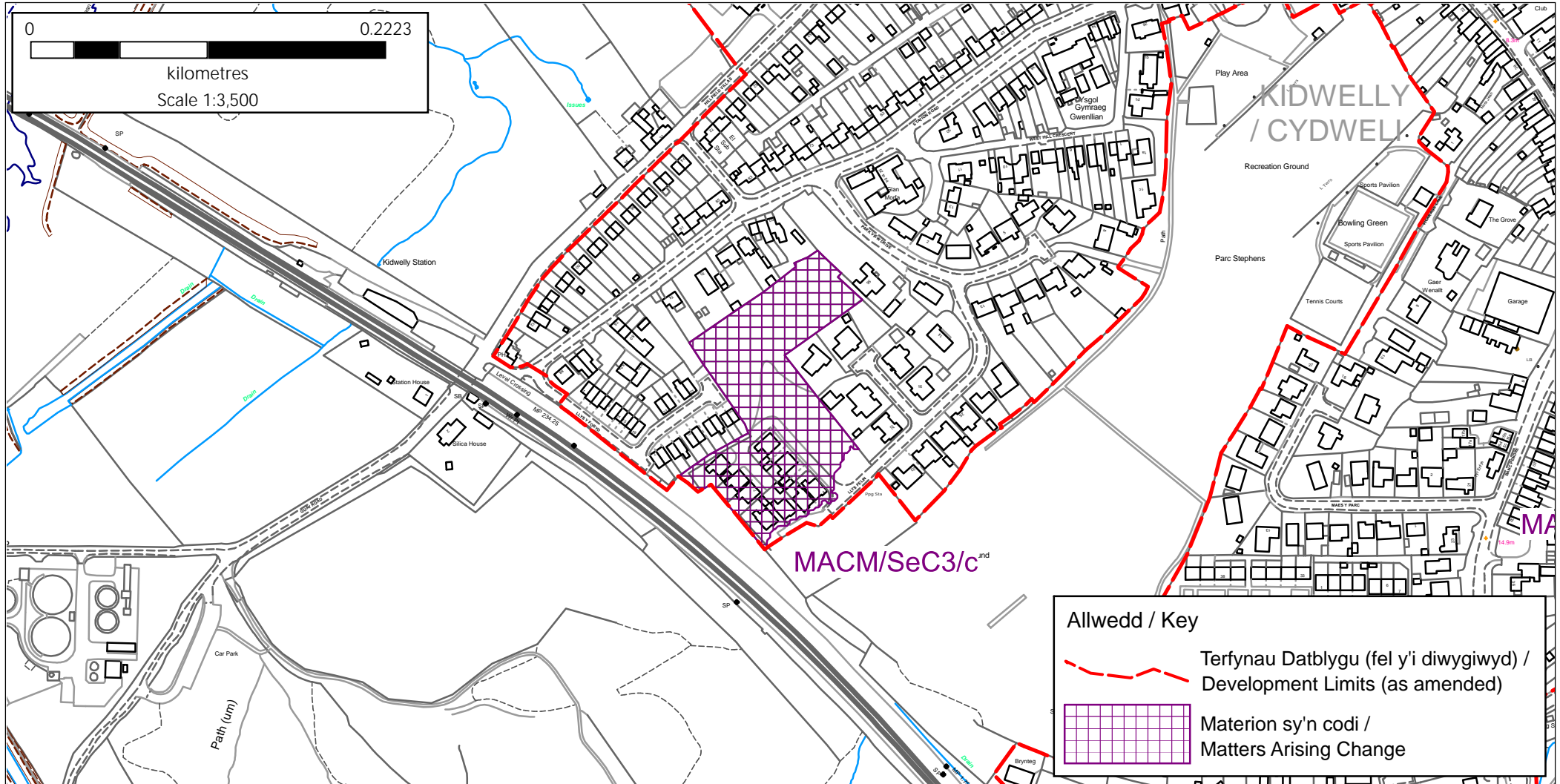


# Cydweli SeC3 / Kidwelly SeC3

Cynllun Datblygu Lleol Diwygiedig Sir Gaerfyrddin  
Carmarthenshire Revised Local Development Plan

Ymgynghoriad Faterion sy'n codi / Matters Arising Changes Consultation

Cyngor Sir Caerfyrddin  
Lle a Chynaliadwyedd,  
Lle, Seilwaith a Datblygu Economaidd  
3 Heol Spilman, Caerfyrddin. SA31 1LE  
Carmarthenshire County Council  
Place and Sustainability,  
Place, Infrastructure and Economic Development,  
3 Spilman Street, Carmarthen. SA31 1LE



Cyf. Materion sy'n codi :  
Matters Arising Change Ref.: **MACM/SeC3/c**



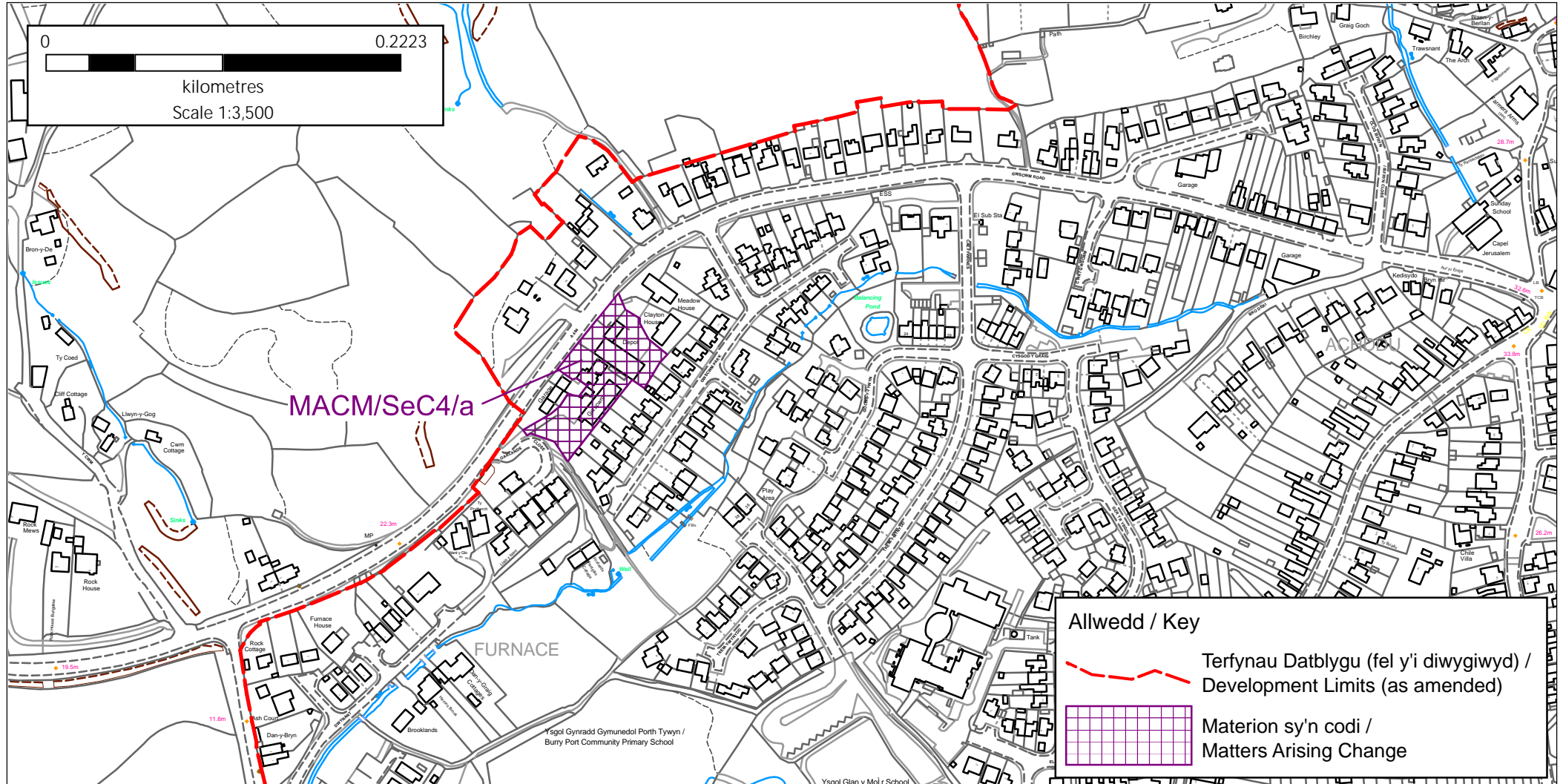
# Porth Tywyn SeC4 / Burry Port SeC4

Cynllun Datblygu Lleol Diwygiedig Sir Gaerfyrddin  
Carmarthenshire Revised Local Development Plan

Ymgynghoriad Faterion sy'n codi / Matters Arising Changes Consultation

Cyngor Sir Caerfyrddin  
Lle a Chynaliadwyedd,  
Lle, Seilwaith a Datblygu Economaidd  
3 Heol Spilman, Caerfyrddin. SA31 1LE

Carmarthenshire County Council  
Place and Sustainability,  
Place, Infrastructure and Economic Development,  
3 Spilman Street, Carmarthen. SA31 1LE



Cyf. Materion sy'n codi :  
Matters Arising Change Ref.: **MACM/SeC4/a**

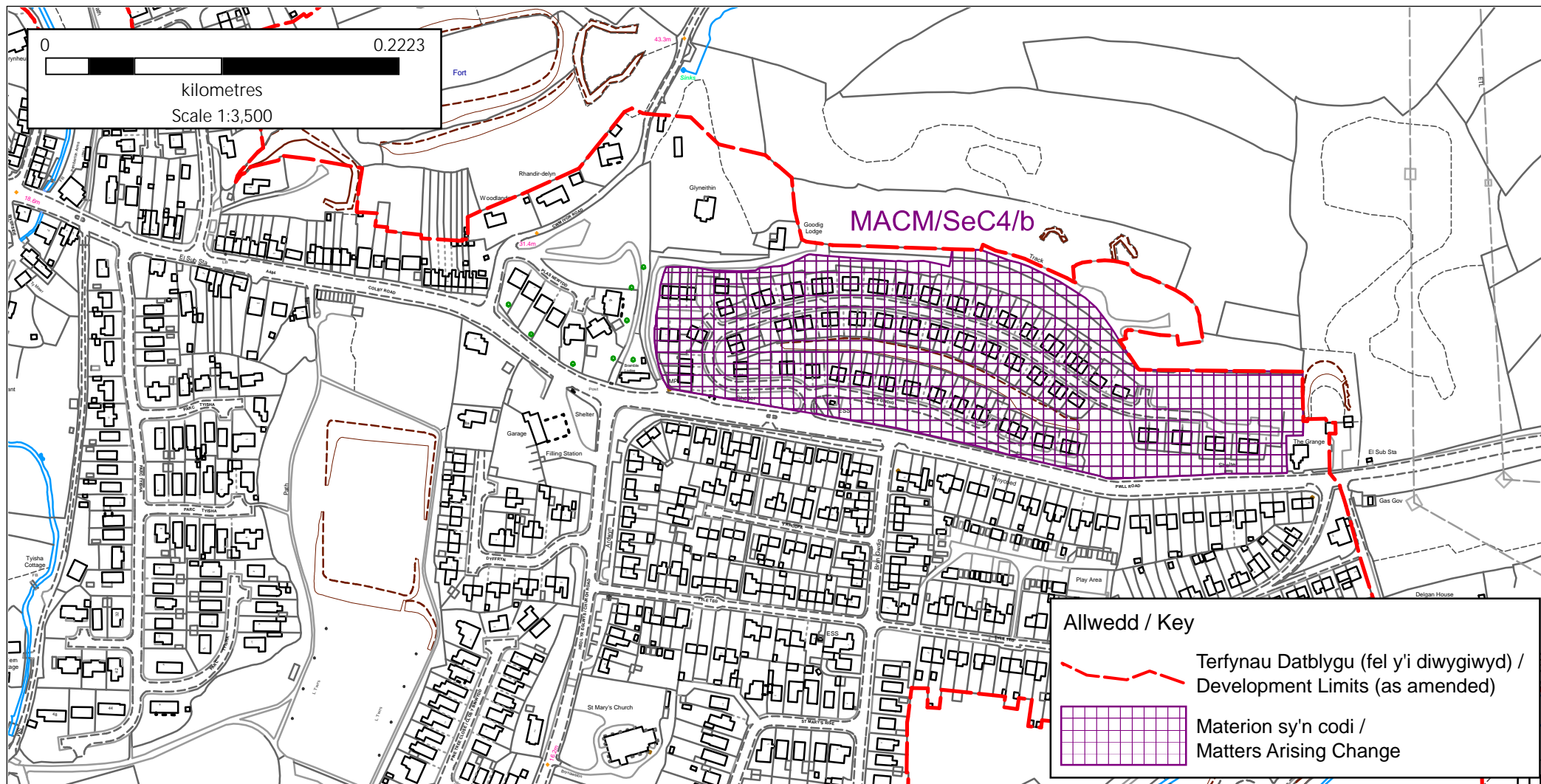
# Porth Tywyn SeC4 / Burry Port SeC4

Cynllun Datblygu Lleol Diwygiedig Sir Gaerfyrddin  
Carmarthenshire Revised Local Development Plan

Ymgynghoriad Faterion sy'n codi / Matters Arising Changes Consultation

Cyngor Sir Caerfyrddin  
Lle a Chynaliadwyedd,  
Lle, Seilwaith a Datblygu Economaidd  
3 Heol Spilman, Caerfyrddin. SA31 1LE

Carmarthenshire County Council  
Place and Sustainability,  
Place, Infrastructure and Economic Development,  
3 Spilman Street, Carmarthen. SA31 1LE



Cyf. Materion sy'n codi :  
Matters Arising Change Ref.: **MACM/SeC4/b**

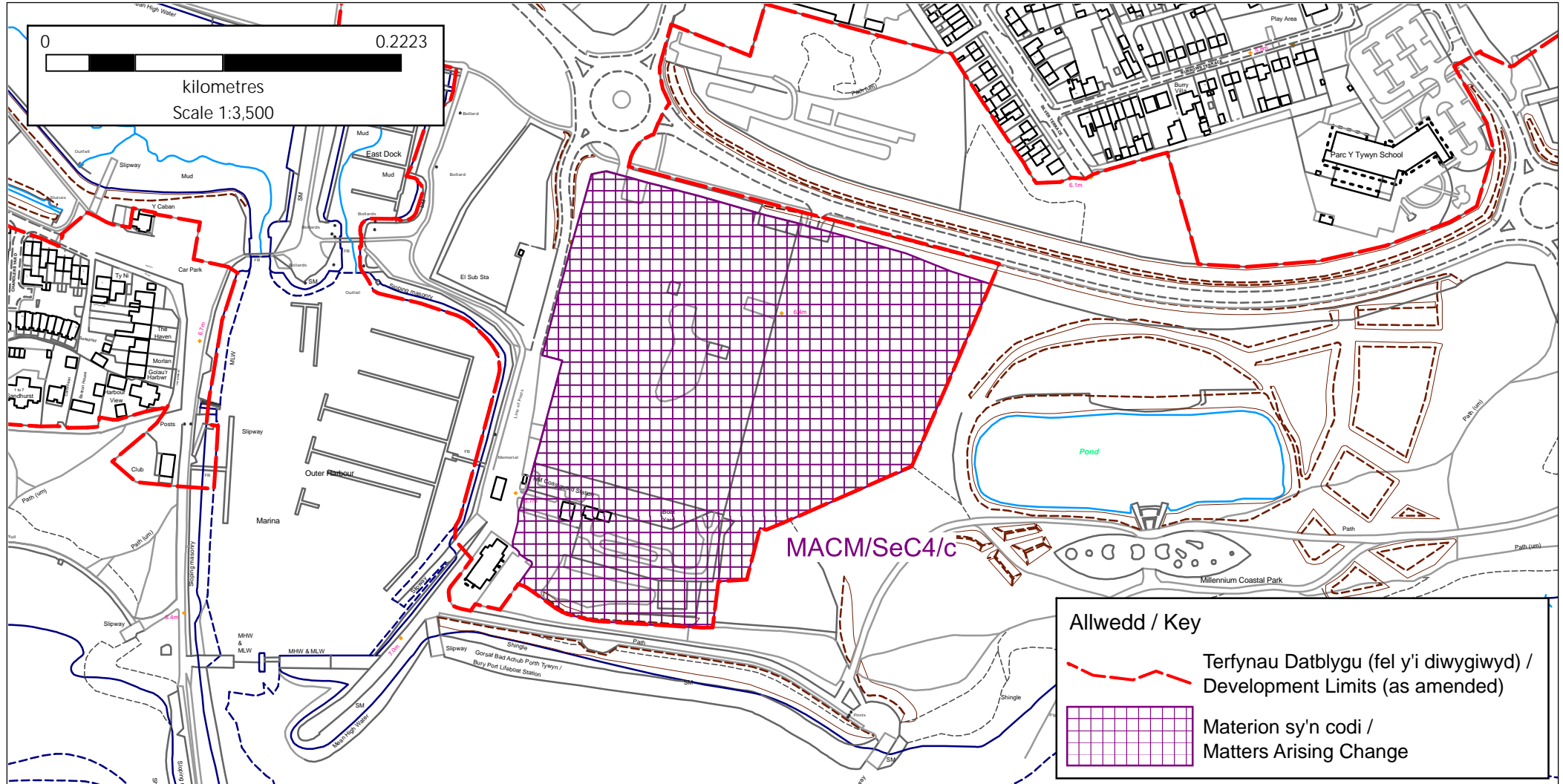


# Porth Tywyn SeC4 / Burry Port SeC4

Cynllun Datblygu Lleol Diwygiedig Sir Gaerfyrddin  
Carmarthenshire Revised Local Development Plan

Ymgynghoriad Faterion sy'n codi / Matters Arising Changes Consultation

Cyngor Sir Caerfyrddin  
Lle a Chynaliadwyedd,  
Lle, Seilwaith a Datblygu Economaidd  
3 Heol Spilman, Caerfyrddin. SA31 1LE  
Carmarthenshire County Council  
Place and Sustainability,  
Place, Infrastructure and Economic Development,  
3 Spilman Street, Carmarthen. SA31 1LE



Cyf. Materion sy'n codi :  
Matters Arising Change Ref.: **MACM/SeC4/c**

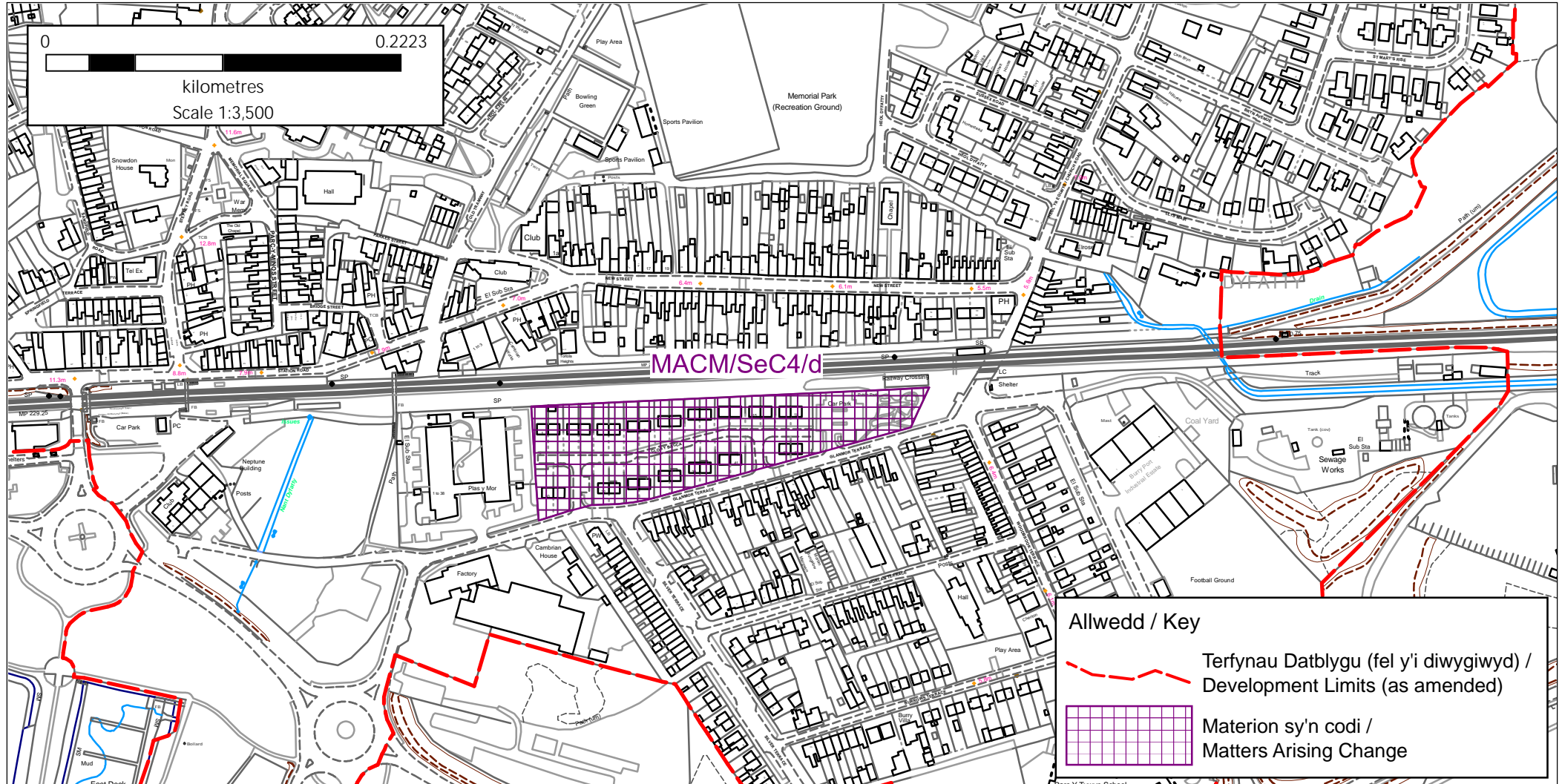


# Porth Tywyn SeC4 / Burry Port SeC4

Cynllun Datblygu Lleol Diwygiedig Sir Gaerfyrddin  
Carmarthenshire Revised Local Development Plan

Ymgynghoriad Faterion sy'n codi / Matters Arising Changes Consultation

Cyngor Sir Caerfyrddin  
Lle a Chynaliadwyedd,  
Lle, Seilwaith a Datblygu Economaidd  
3 Heol Spilman, Caerfyrddin. SA31 1LE  
Carmarthenshire County Council  
Place and Sustainability,  
Place, Infrastructure and Economic Development,  
3 Spilman Street, Carmarthen. SA31 1LE



Cyf. Materion sy'n codi :  
Matters Arising Change Ref.: **MACM/SeC4/d**



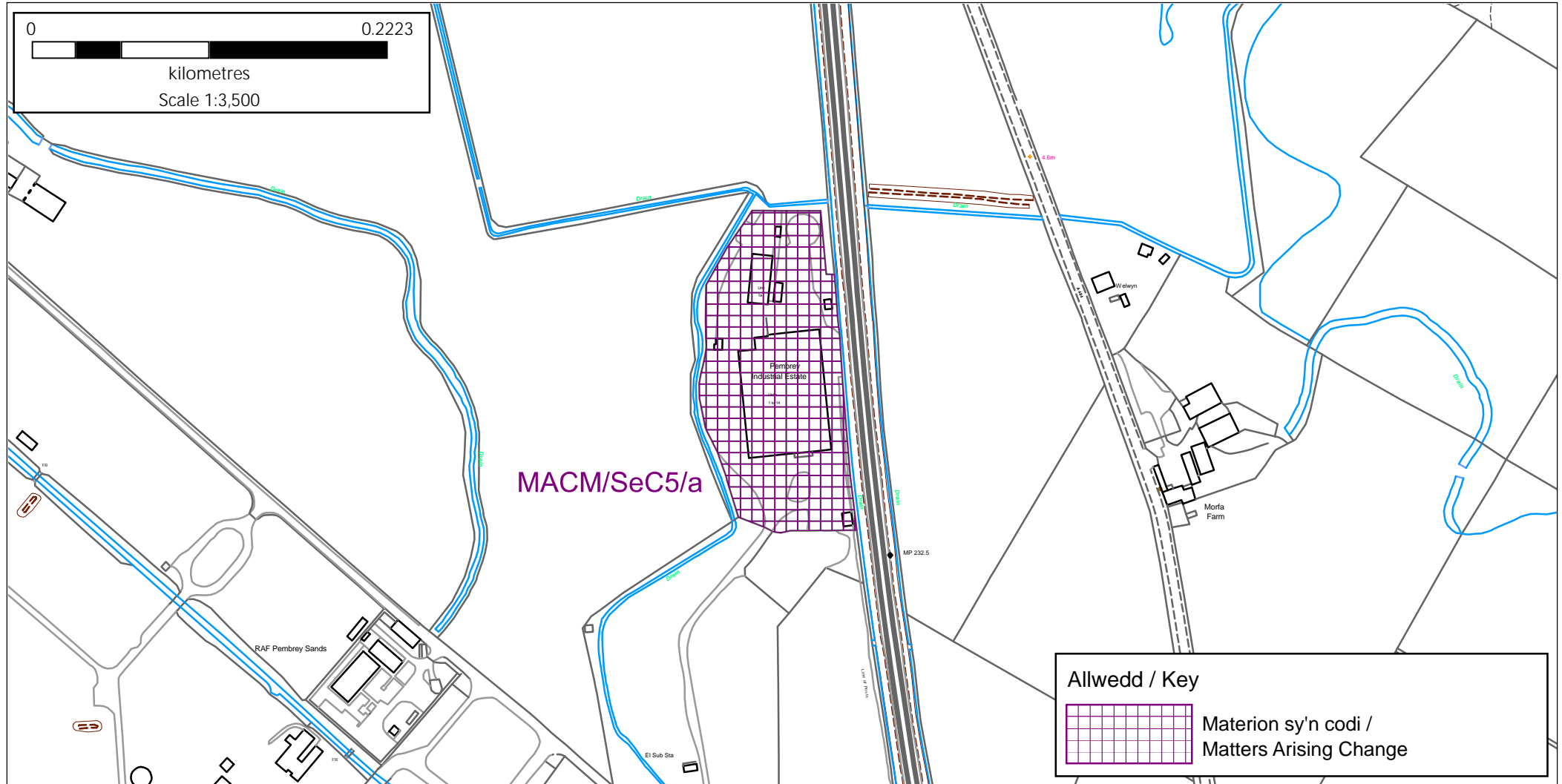
# Pen-bre SeC5 / Pembrey SeC5

Cynllun Datblygu Lleol Diwygiedig Sir Gaerfyrddin  
Carmarthenshire Revised Local Development Plan

Ymgynghoriad Faterion sy'n codi / Matters Arising Changes Consultation

Cyngor Sir Caerfyrddin  
Lle a Chynaliadwyedd,  
Lle, Seilwaith a Datblygu Economaidd  
3 Heol Spilman, Caerfyrddin. SA31 1LE

Carmarthenshire County Council  
Place and Sustainability,  
Place, Infrastructure and Economic Development,  
3 Spilman Street, Carmarthen. SA31 1LE



Cyf. Materion sy'n codi :  
Matters Arising Change Ref.: **MACM/SeC5/a**



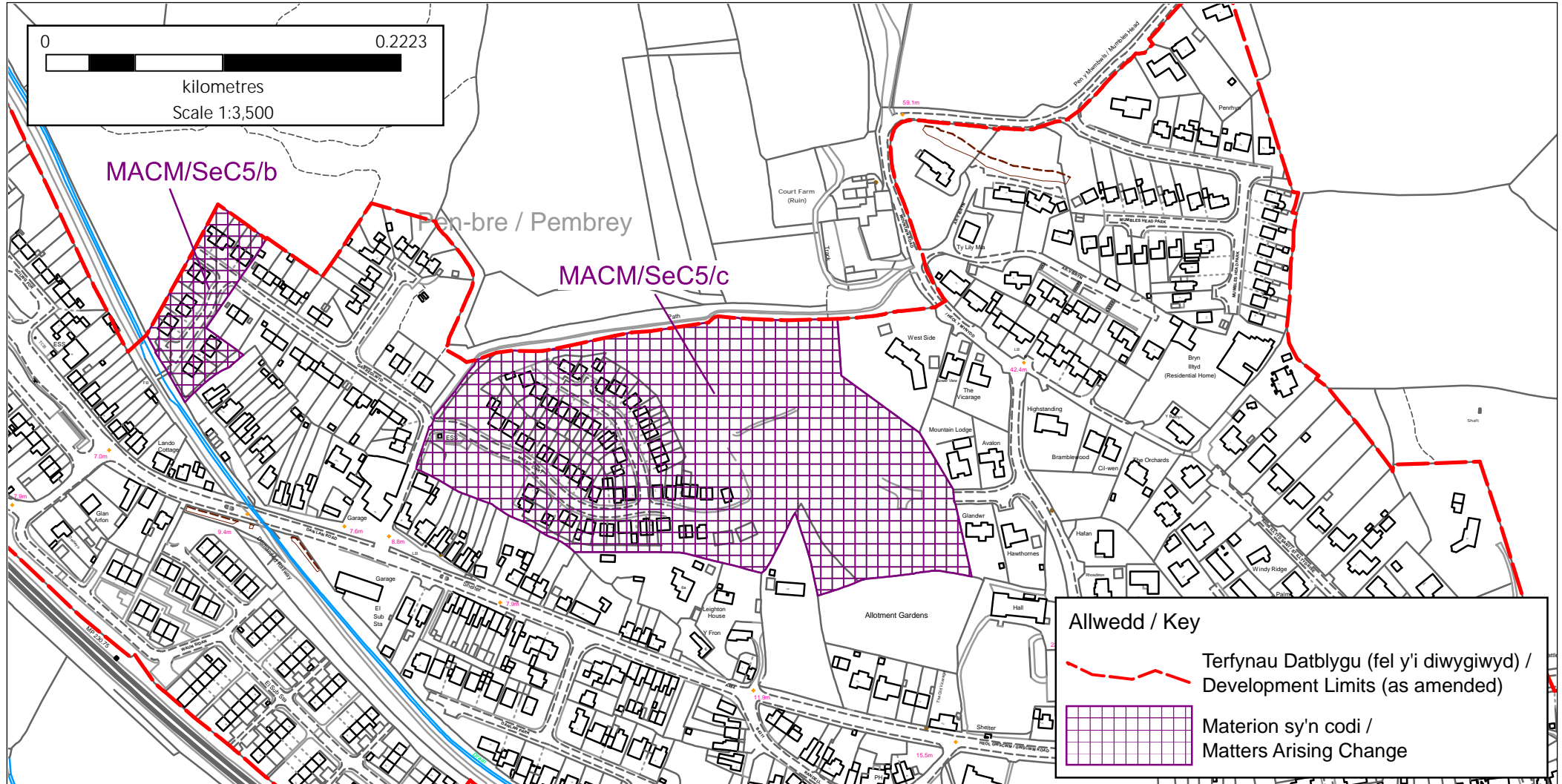
# Pen-bre SeC5 / Pembrey SeC5

Cynllun Datblygu Lleol Diwygiedig Sir Gaerfyrddin  
Carmarthenshire Revised Local Development Plan

Ymgynghoriad Faterion sy'n codi / Matters Arising Changes Consultation

Cyngor Sir Caerfyrddin  
Lle a Chynaliadwyedd,  
Lle, Seilwaith a Datblygu Economaidd  
3 Heol Spilman, Caerfyrddin. SA31 1LE

Carmarthenshire County Council  
Place and Sustainability,  
Place, Infrastructure and Economic Development,  
3 Spilman Street, Carmarthen. SA31 1LE



Cyf. Materion sy'n codi :  
Matters Arising Change Ref.: **MACM/SeC5/b, c**



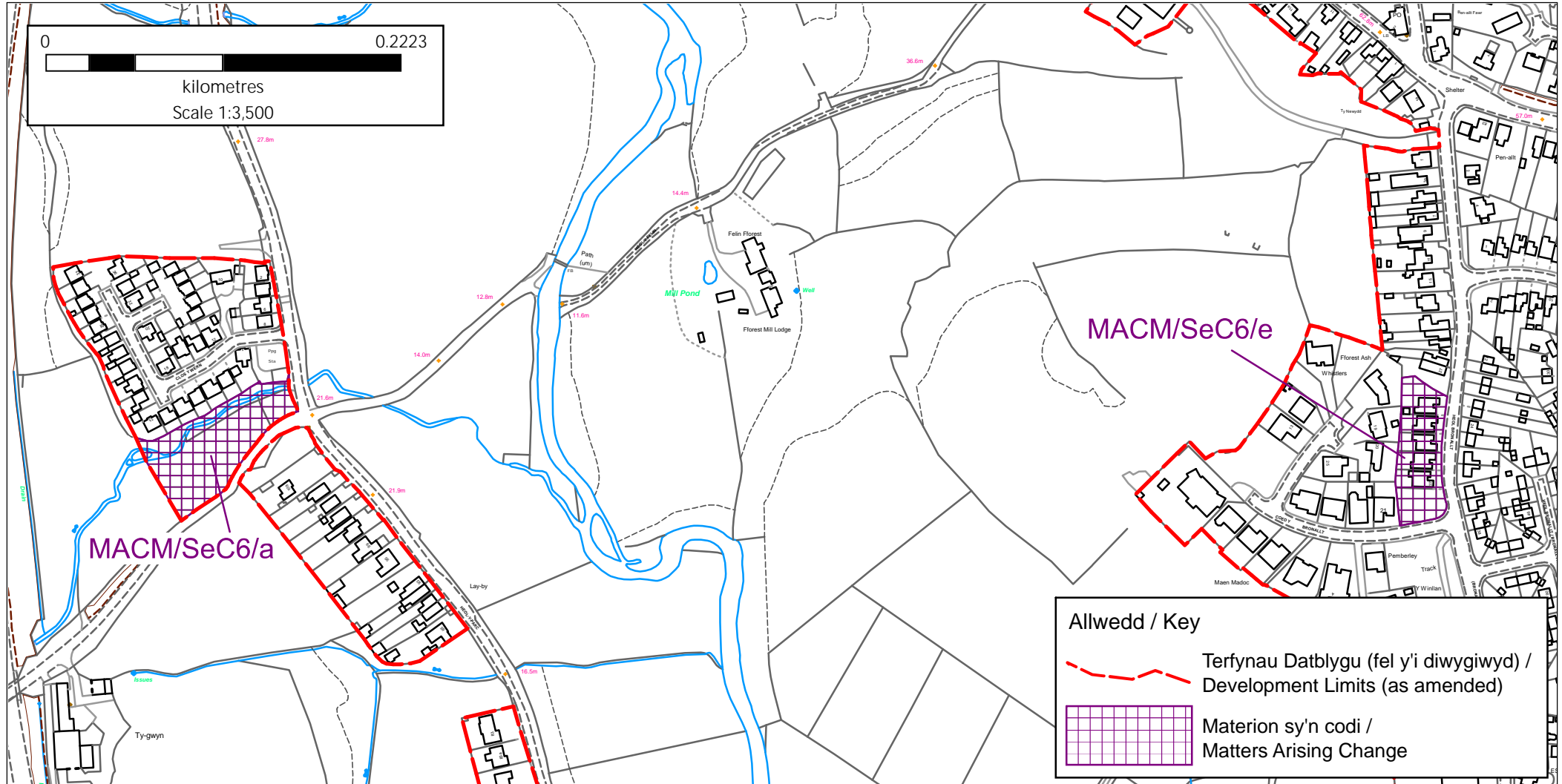
# Hendy, Fforest SeC6

Cynllun Datblygu Lleol Diwygiedig Sir Gaerfyrddin  
Carmarthenshire Revised Local Development Plan

Ymgynghoriad Faterion sy'n codi / Matters Arising Changes Consultation

Cyngor Sir Caerfyrddin  
Lle a Chynaliadwyedd,  
Lle, Seilwaith a Datblygu Economaidd  
3 Heol Spilman, Caerfyrddin. SA31 1LE

Carmarthenshire County Council  
Place and Sustainability,  
Place, Infrastructure and Economic Development,  
3 Spilman Street, Carmarthen. SA31 1LE



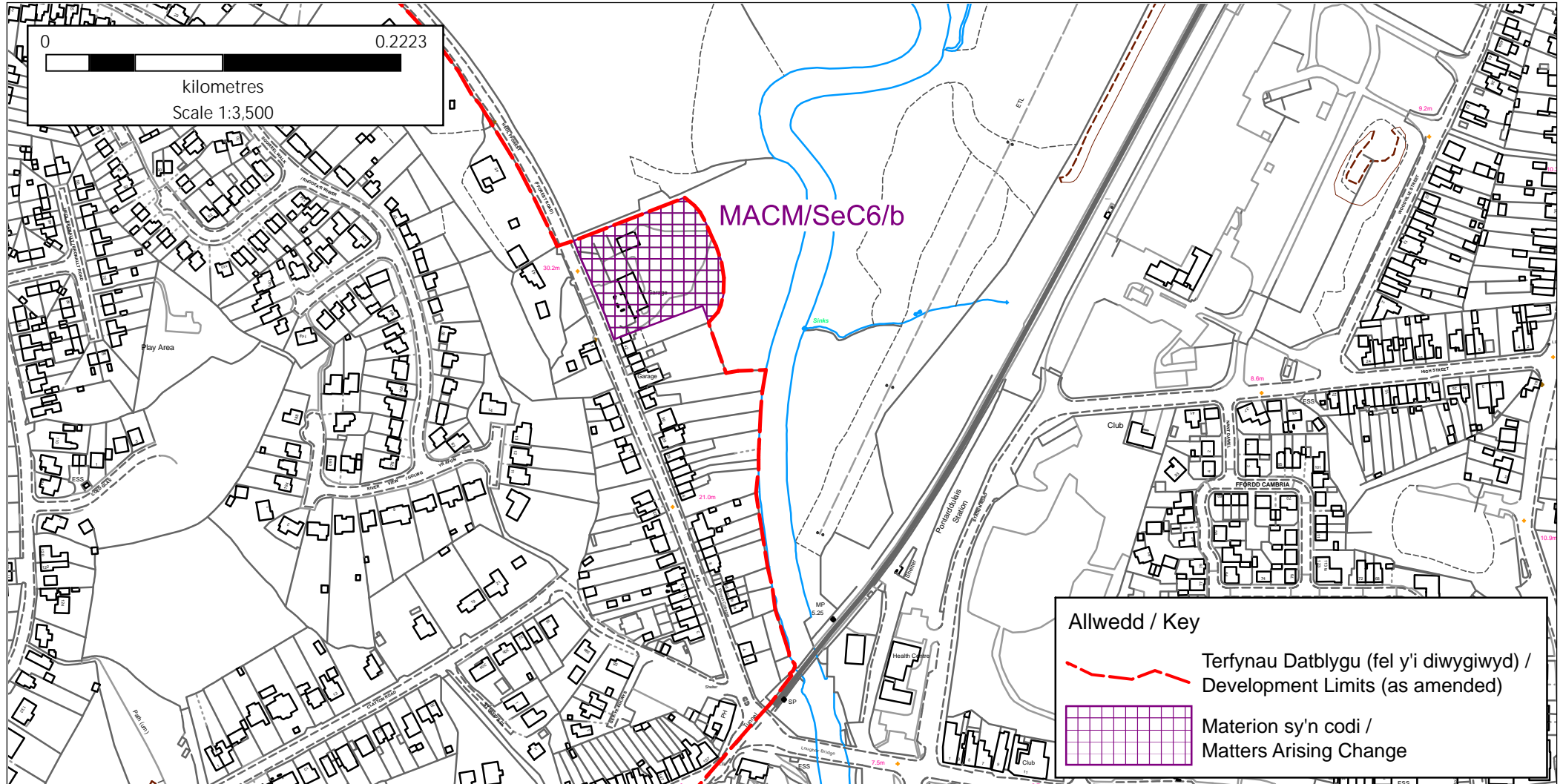
Cyf. Materion sy'n codi :  
Matters Arising Change Ref.: **MACM/SeC6/a, e**

# Hendy, Fforest SeC6

Cynllun Datblygu Lleol Diwygiedig Sir Gaerfyrddin  
Carmarthenshire Revised Local Development Plan

Ymgynghoriad Faterion sy'n codi / Matters Arising Changes Consultation

Cyngor Sir Caerfyrddin  
Lle a Chynaliadwyedd,  
Lle, Seilwaith a Datblygu Economaidd  
3 Heol Spilman, Caerfyrddin. SA31 1LE  
Carmarthenshire County Council  
Place and Sustainability,  
Place, Infrastructure and Economic Development,  
3 Spilman Street, Carmarthen. SA31 1LE



Cyf. Materion sy'n codi :  
Matters Arising Change Ref.: **MACM/SeC6/b**

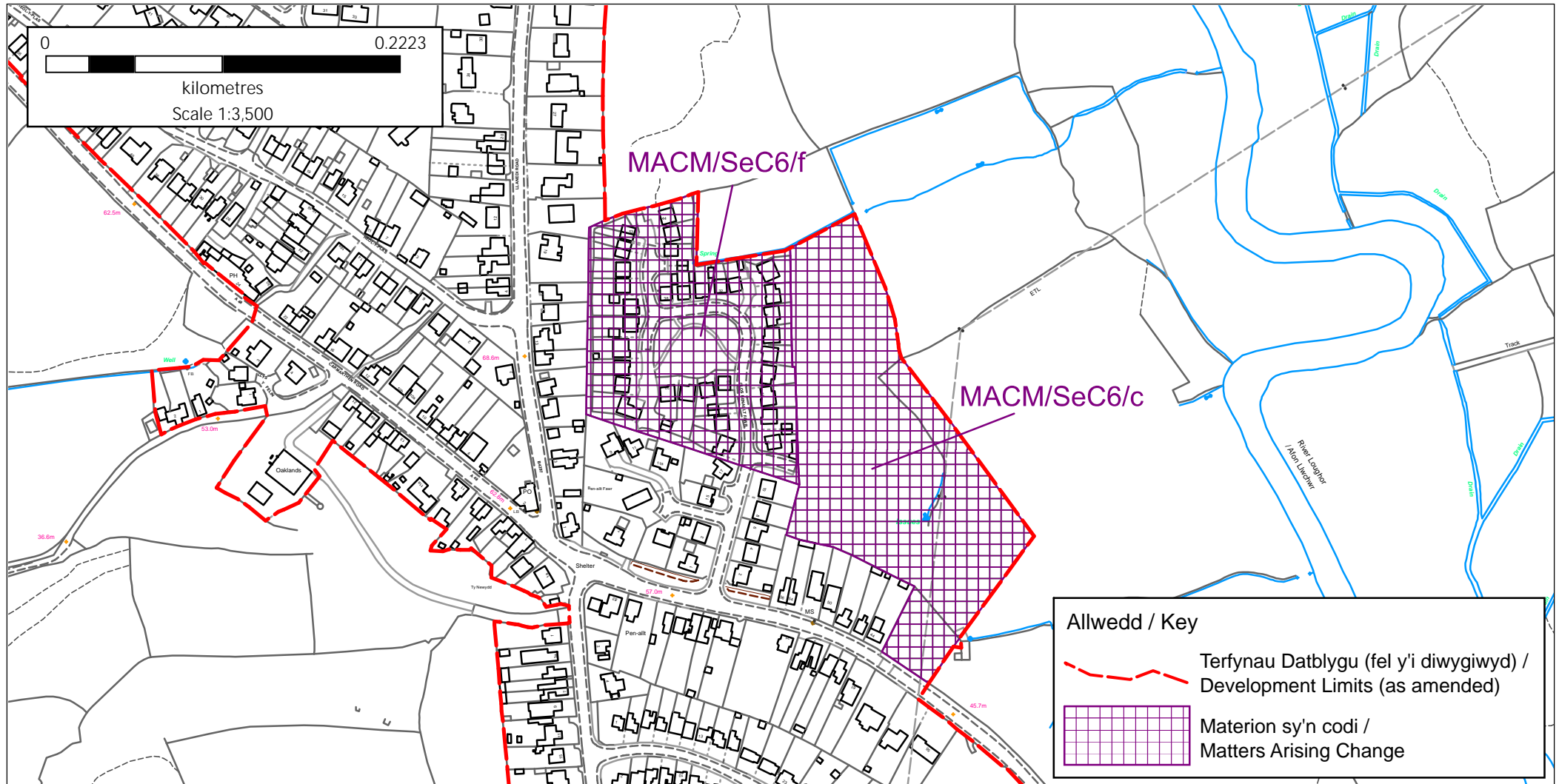


# Hendy, Fforest SeC6

Cynllun Datblygu Lleol Diwygiedig Sir Gaerfyrddin  
Carmarthenshire Revised Local Development Plan

Ymgynghoriad Faterion sy'n codi / Matters Arising Changes Consultation

Cyngor Sir Caerfyrddin  
Lle a Chynaliadwyedd,  
Lle, Seilwaith a Datblygu Economaidd  
3 Heol Spilman, Caerfyrddin. SA31 1LE  
Carmarthenshire County Council  
Place and Sustainability,  
Place, Infrastructure and Economic Development,  
3 Spilman Street, Carmarthen. SA31 1LE



Cyf. Materion sy'n codi :  
Matters Arising Change Ref.: **MACM/SeC6/c, f**

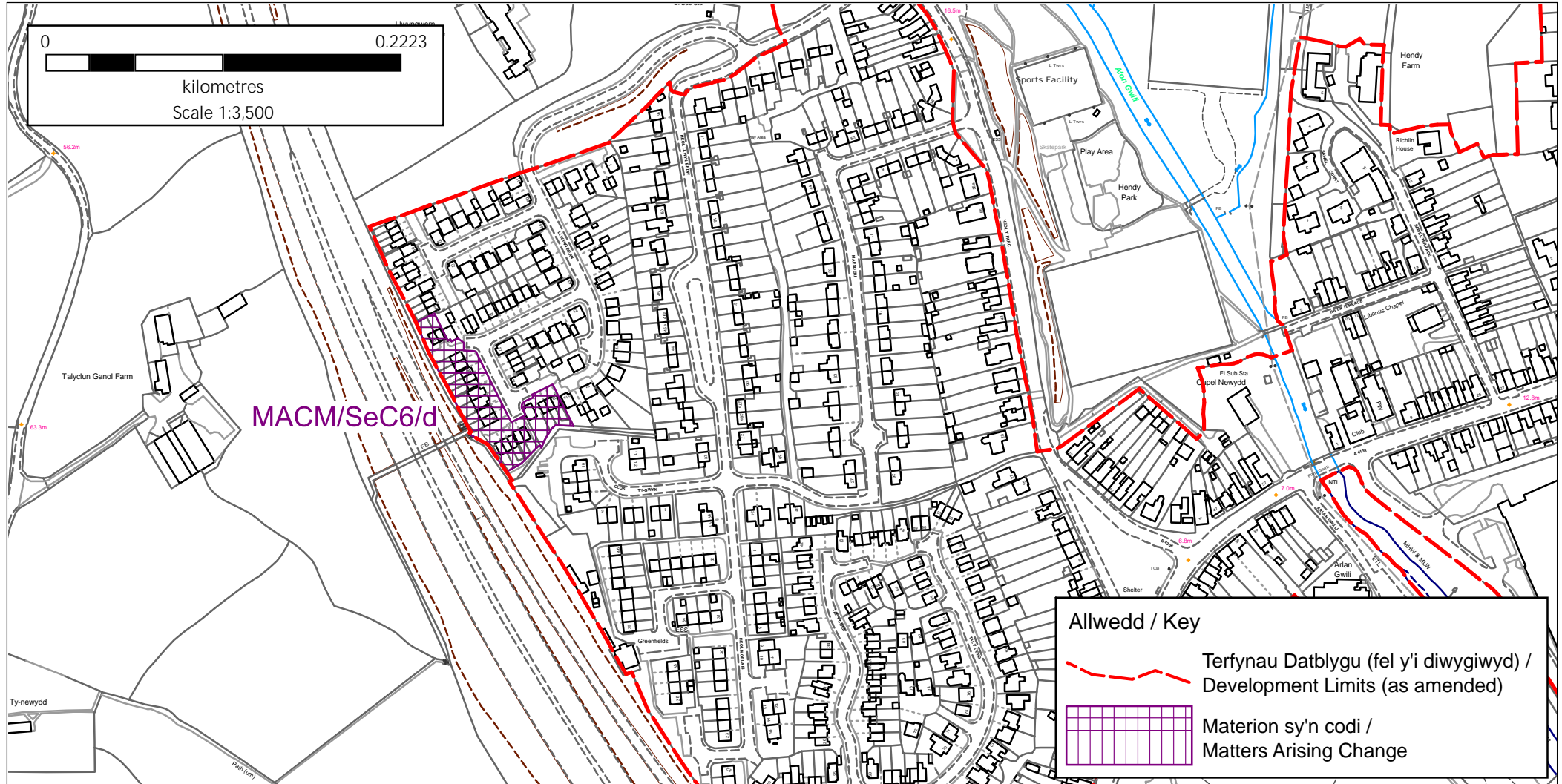


# Hendy, Fforest SeC6

Cynllun Datblygu Lleol Diwygiedig Sir Gaerfyrddin  
Carmarthenshire Revised Local Development Plan

Ymgynghoriad Faterion sy'n codi / Matters Arising Changes Consultation

Cyngor Sir Caerfyrddin  
Lle a Chynaliadwyedd,  
Lle, Seilwaith a Datblygu Economaidd  
3 Heol Spilman, Caerfyrddin. SA31 1LE  
Carmarthenshire County Council  
Place and Sustainability,  
Place, Infrastructure and Economic Development,  
3 Spilman Street, Carmarthen. SA31 1LE



Cyf. Materion sy'n codi :  
Matters Arising Change Ref.: **MACM/SeC6/d**

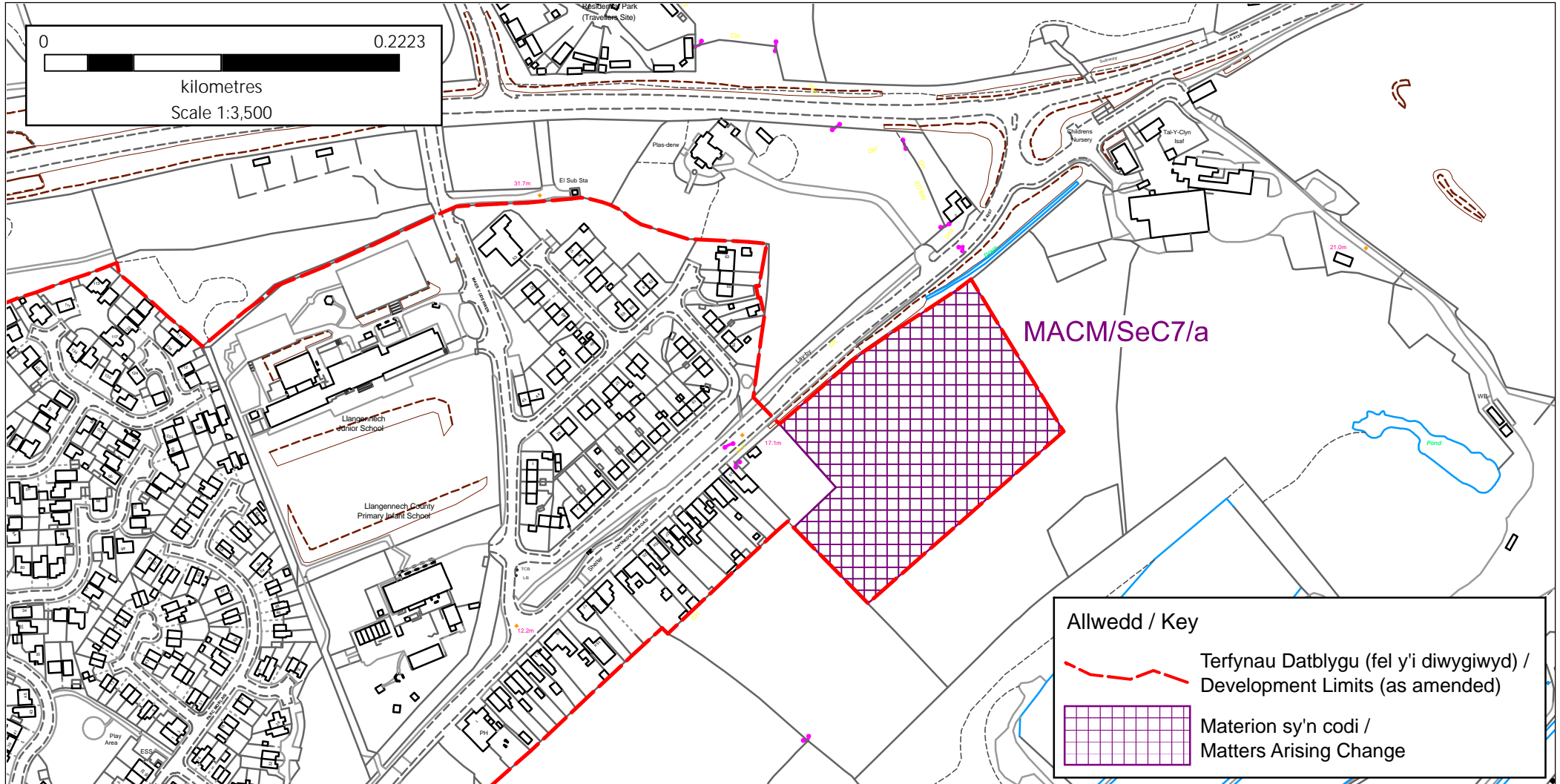


# Llangennech SeC7

Cynllun Datblygu Lleol Diwygiedig Sir Gaerfyrddin  
Carmarthenshire Revised Local Development Plan

Ymgynghoriad Faterion sy'n codi / Matters Arising Changes Consultation

Cyngor Sir Caerfyrddin  
Lle a Chynaliadwyedd,  
Lle, Seilwaith a Datblygu Economaidd  
3 Heol Spilman, Caerfyrddin. SA31 1LE  
Carmarthenshire County Council  
Place and Sustainability,  
Place, Infrastructure and Economic Development,  
3 Spilman Street, Carmarthen. SA31 1LE



Cyf. Materion sy'n codi :  
Matters Arising Change Ref.: **MACM/SeC7/a**

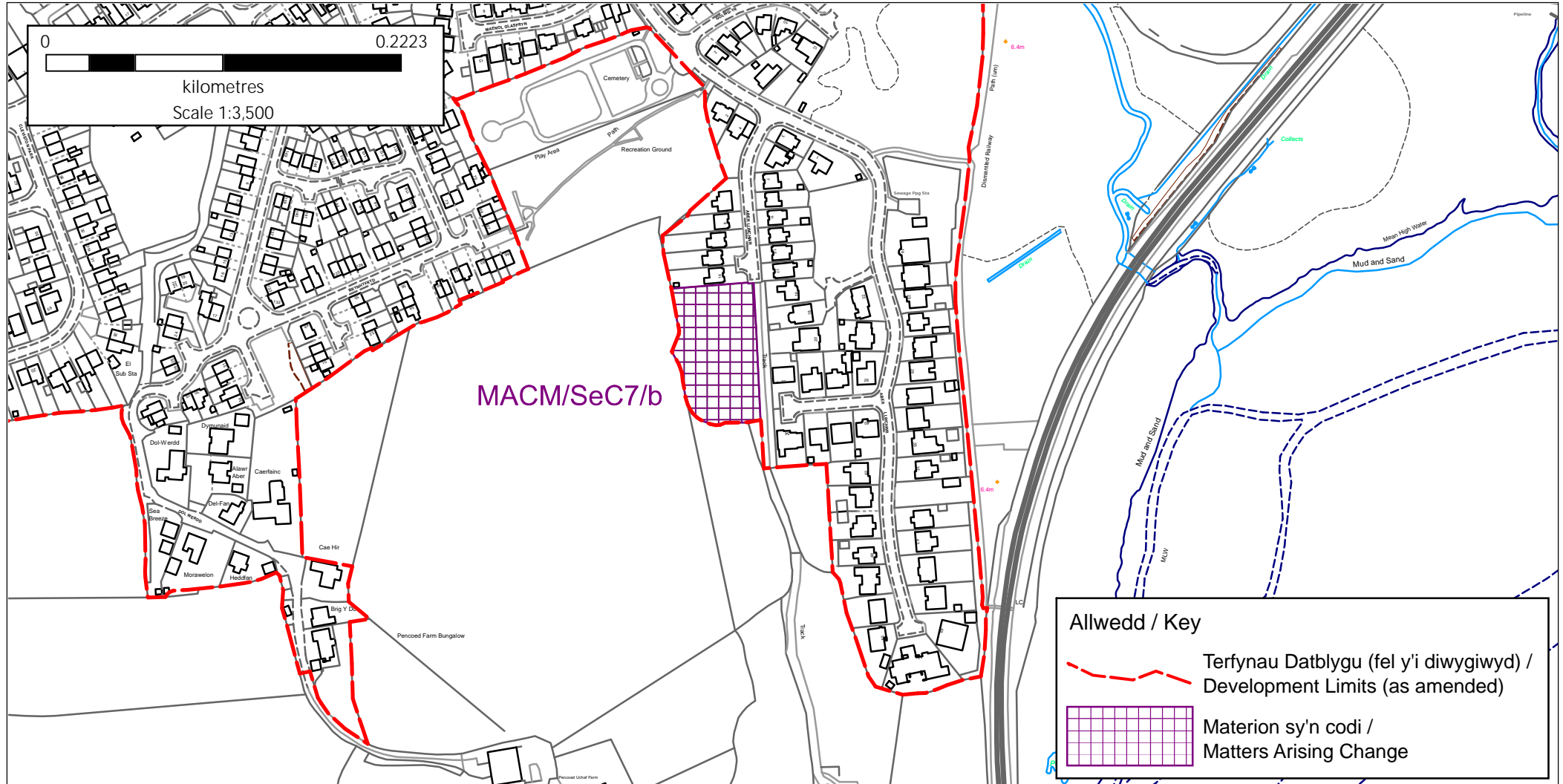


# Llangennech SeC7

Cynllun Datblygu Lleol Diwygiedig Sir Gaerfyrddin  
Carmarthenshire Revised Local Development Plan

Ymgynghoriad Faterion sy'n codi / Matters Arising Changes Consultation

Cyngor Sir Caerfyrddin  
Lle a Chynaliadwyedd,  
Lle, Seilwaith a Datbygu Economaidd  
3 Heol Spilman, Caerfyrddin. SA31 1LE  
Carmarthenshire County Council  
Place and Sustainability,  
Place, Infrastructure and Economic Development,  
3 Spilman Street, Carmarthen. SA31 1LE



Cyf. Materion sy'n codi :  
Matters Arising Change Ref.: **MACM/SeC7/b**



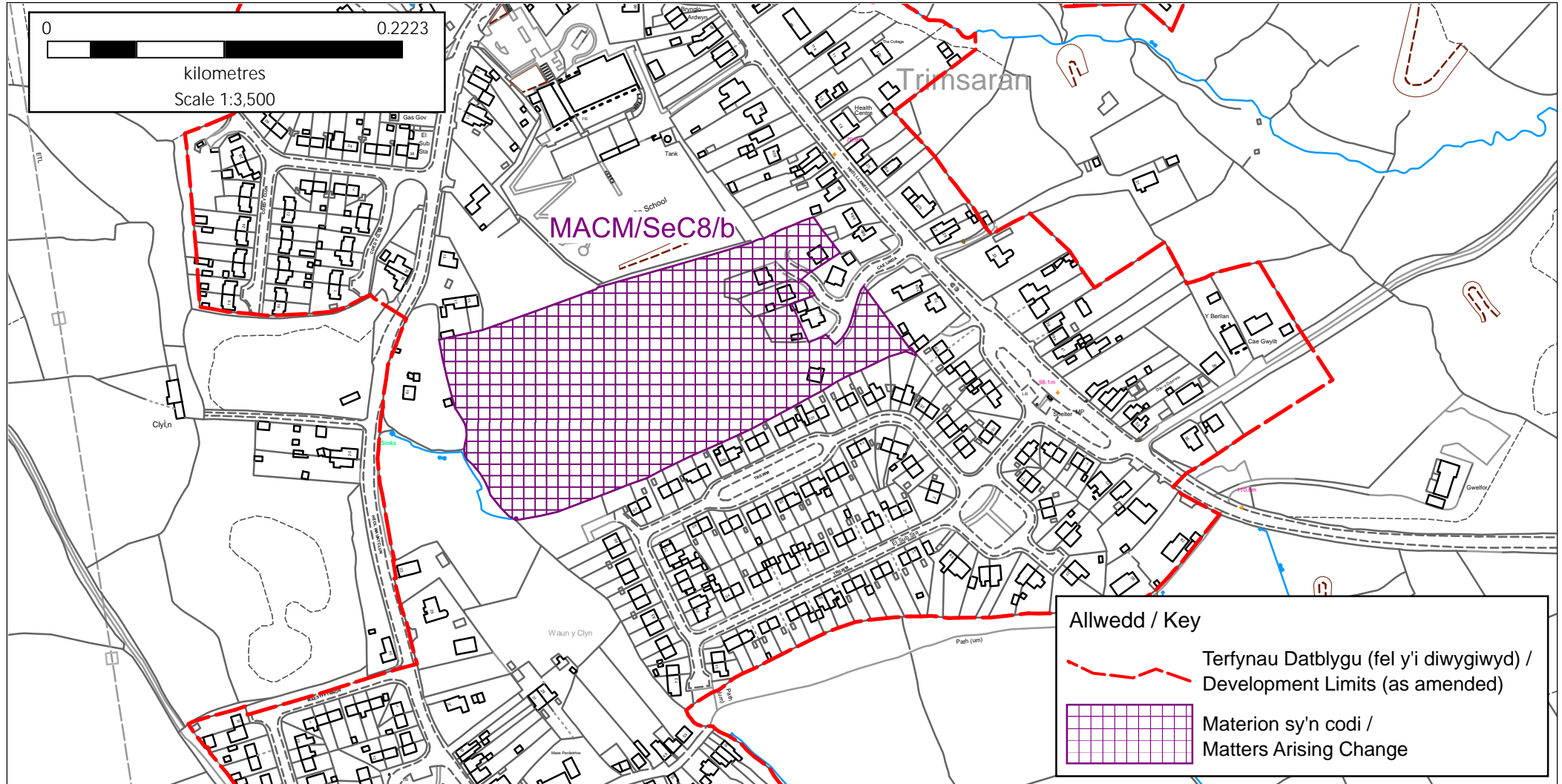


# Trimsaran SeC8

Cynllun Datblygu Lleol Diwygiedig Sir Gaerfyrddin  
Carmarthenshire Revised Local Development Plan

Ymgynghoriad Faterion sy'n codi / Matters Arising Changes Consultation

Cyngor Sir Caerfyrddin  
Lle a Chynaliadwyedd,  
Lle, Seilwaith a Datblygu Economaidd  
3 Heol Spilman, Caerfyrddin. SA31 1LE  
Carmarthenshire County Council  
Place and Sustainability,  
Place, Infrastructure and Economic Development,  
3 Spilman Street, Carmarthen. SA31 1LE



Cyf. Materion sy'n codi :  
Matters Arising Change Ref.: **MACM/SeC8/b**

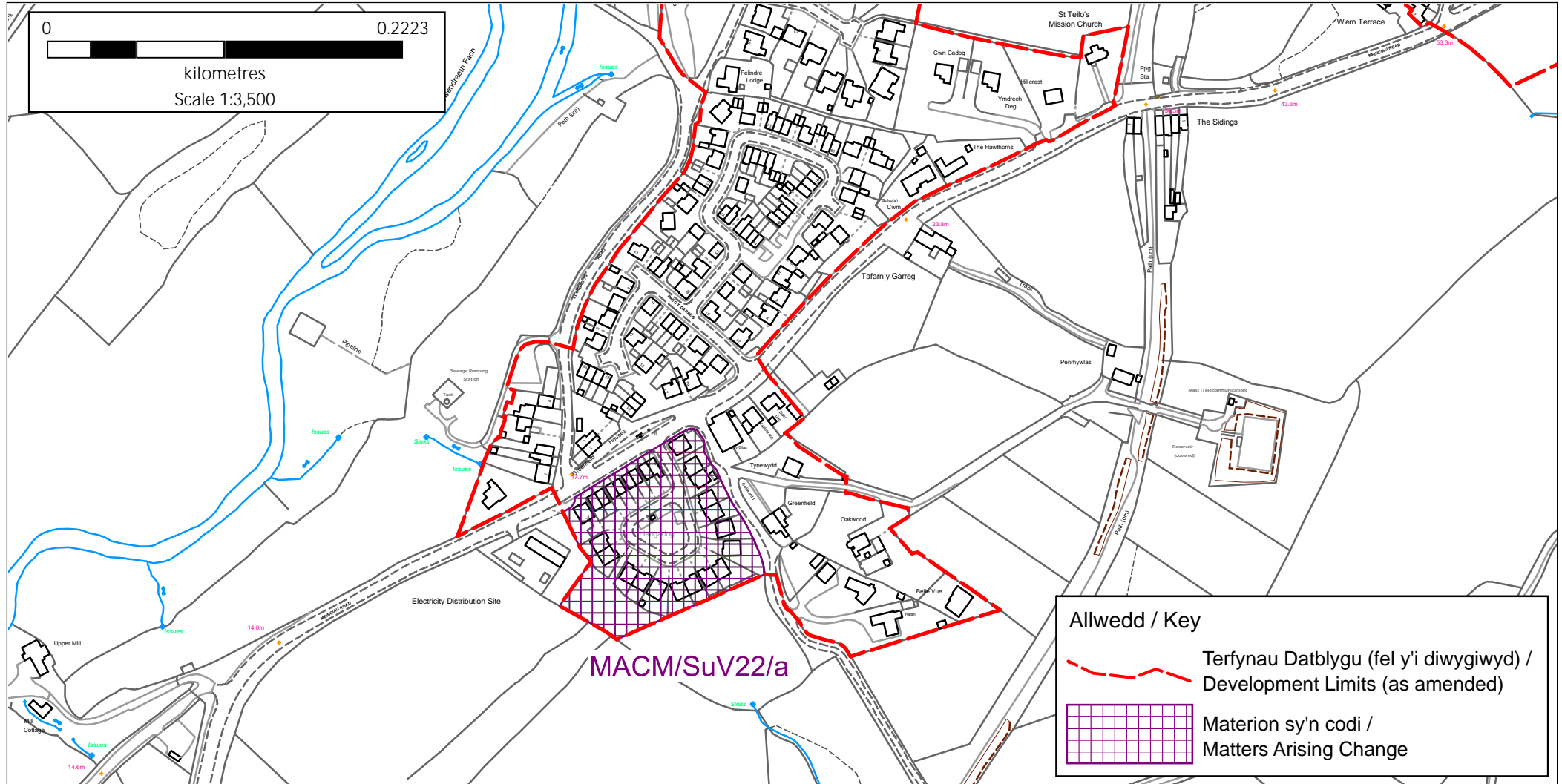


# Mynyddygarreg SuV22

Cynllun Datblygu Lleol Diwygiedig Sir Gaerfyrddin  
Carmarthenshire Revised Local Development Plan

Ymgynghoriad Faterion sy'n codi / Matters Arising Changes Consultation

Cyngor Sir Caerfyrddin  
Lle a Chynaliadwyedd,  
Lle, Seilwaith a Datbygu Economaidd  
3 Heol Spilman, Caerfyrddin. SA31 1LE  
Carmarthenshire County Council  
Place and Sustainability,  
Place, Infrastructure and Economic Development,  
3 Spilman Street, Carmarthen. SA31 1LE



Cyf. Materion sy'n codi :  
Matters Arising Change Ref.: **MACM/SuV22/a**

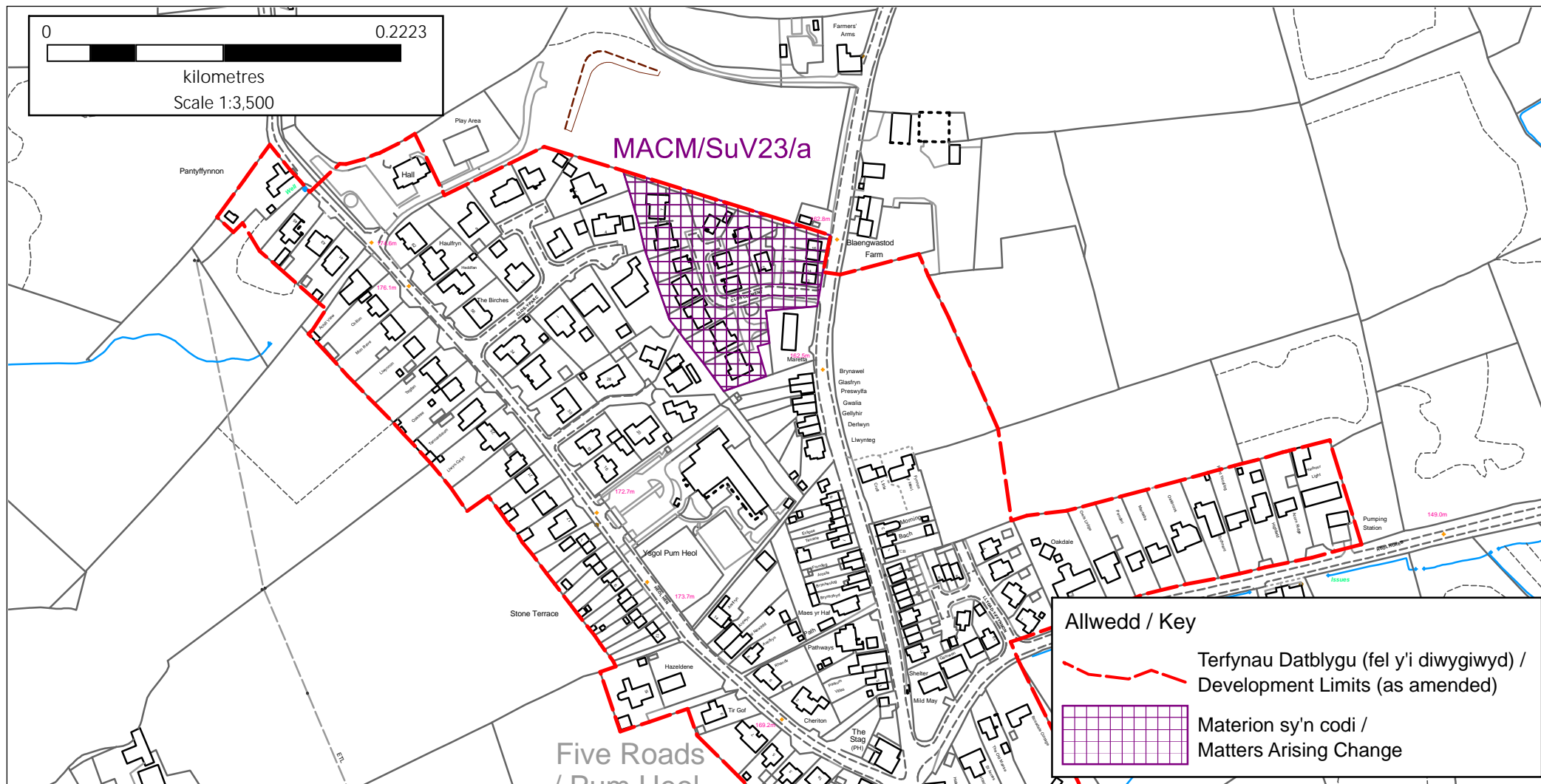


# Pum Heol SuV23 / Five Roads SuV23

Cynllun Datblygu Lleol Diwygiedig Sir Gaerfyrddin  
Carmarthenshire Revised Local Development Plan

Ymgynghoriad Faterion sy'n codi / Matters Arising Changes Consultation

Cyngor Sir Caerfyrddin  
Lle a Chynaliadwyedd,  
Lle, Seilwaith a Datblygu Economaidd  
3 Heol Spilman, Caerfyrddin. SA31 1LE  
Carmarthenshire County Council  
Place and Sustainability,  
Place, Infrastructure and Economic Development,  
3 Spilman Street, Carmarthen. SA31 1LE



Cyf. Materion sy'n codi :  
Matters Arising Change Ref.: **MACM/SuV23/a**



MAC Reference Number	Settlement	Site Reference (where applicable)	Proposed Change	Reason / Comment
Clwstwr 3				
Haen 1				
MACM/PrC3/a	Pen-y-groes	PrC3/MU1, Gwaith Brics Emlyn	Dyraniad Defnydd Cymysg	Ffin y safle wedi'i diwygio fel y cytunwyd ym mhwynt gweithredu AP9/1 gyda diwygiad canlyniadol i'r terfynau datblygu.
MACM/PrC3/b	Pen-y-groes	PrC3/(ii), Tir gyferbyn 112-116 Heol Waterloo	Dyraniad Preswyl	Dyraniad preswyl newydd yn dilyn yr ymgynghoriad Safleoedd Ychwanegol.
MACM/PrC3/c	Pen-y-groes	PrC3/(viii), Tir tu cefn 108-114 Heol Waterloo	Dyraniad Preswyl	Dyraniad preswyl newydd yn dilyn yr ymgynghoriad Safleoedd Ychwanegol gyda diwygiad canlyniadol i'r terfynau datblygu.
MACM/PrC3/d	Rhydaman	PrC3/(v), Tir oddi ar Heol Parcdir, Penybanc	Dyraniad Preswyl	Dyraniad preswyl newydd yn dilyn yr ymgynghoriad Safleoedd Ychwanegol gan gynnwys diwygiad arfaethedig i ffin y safle y cytunwyd ym mhwynt gweithredu AP14/2. Diwygiad canlyniadol i'r terfynau datblygu.
MACM/PrC3/e	Rhydaman	PrC3/(vi), Tir gyferbyn â'r Plough and Harrow, y Betws	Cynnwys o fewn Terfynau	Mae'r safle wedi'i nodi fel ymrwymiad gyda diwygiad canlyniadol i'r terfynau datblygu.
MACM/PrC3/f	Rhydaman	PrC3/(vii), Tir oddi ar Dôl y Dderwen	Cynnwys o fewn Terfynau	Mae'r safle wedi'i nodi fel ymrwymiad gyda diwygiad canlyniadol i'r terfynau datblygu.

MACM/PrC3/g	Gors-las	PrC3/(ix) Breakers Yard	Dyraniad Preswyl	Dyraniad preswyl newydd yn dilyn yr ymgynghoriad Safleoedd Ychwanegol gyda diwygiad canlyniadol i'r terfynau datblygu.
MACM/PrC3/h	Pen-y-groes	PrC3/ExE18 Penygroes Concrete Products	Nodi fel Cyflogaeth Bresennol	I adlewyrchu defnydd cyflogaeth y safle (Dosbarth Defnydd B). Diwygiad canlyniadol i'r terfynau datblygu.
MACM/PrC3/i	Rhydaman	PrC3/h2, Hen Orsaf Betrol, Stryd y Gwynt	Dileu Nodiad Dyraniad Preswyl	Mae'r safle wedi'i nodi fel ymrwymiad yn hytrach na dyraniad (pwynt gweithredu AP2/4).
MACM/PrC3/j	Rhydaman	PrC3/h3, Tir yng Ngwynfryn Fawr	Dileu Nodiad Dyraniad Preswyl	Mae'r safle wedi'i nodi fel ymrwymiad yn hytrach na dyraniad (pwynt gweithredu AP2/4).
MACM/PrC3/k	Rhydaman	PrC3/h4, Fferm Tirychen	Dileu Nodiad Dyraniad Preswyl	Mae'r safle wedi'i nodi fel ymrwymiad yn hytrach na dyraniad (pwynt gweithredu AP2/4).
MACM/PrC3/l	Rhydaman	PrC3/h5, Yr Hen Felin, Heol Pontaman	Dileu Nodiad Dyraniad Preswyl	Mae'r safle wedi'i nodi fel ymrwymiad yn hytrach na dyraniad (pwynt gweithredu AP2/4).
MACM/PrC3/m	Rhydaman	PrC3/h33, Llys Dolgader	Dileu Nodiad Dyraniad Preswyl	Mae'r safle wedi'i nodi fel ymrwymiad yn hytrach na dyraniad (pwynt gweithredu AP2/4).
MACM/PrC3/n	Rhydaman	PrC3/h36, Glofa'r Betws	Dileu Nodiad Dyraniad Preswyl	Mae'r safle wedi'i nodi fel ymrwymiad yn hytrach na dyraniad (pwynt gweithredu AP2/4).
MACM/PrC3/o	Castell y Rhingyll	PrC3/h34, Clos y Gât	Dileu Nodiad Dyraniad Preswyl	Mae'r safle wedi'i nodi fel ymrwymiad yn hytrach na

				dyraniad (pwynt gweithredu AP2/4).
MACM/PrC3/p	Cross Hands	PrC3/h9, Tir ger Maesyrfaf	Dileu Nodiad Dyraniad Preswyl	Mae'r safle wedi'i nodi fel ymrwymiad yn hytrach na dyraniad (pwynt gweithredu AP2/4).
MACM/PrC3/q	Cross Hands	PrC3/h11, Ffordd y Neuadd & Clos yr Eithin	Dileu Nodiad Dyraniad Preswyl	Mae'r safle wedi'i nodi fel ymrwymiad yn hytrach na dyraniad (pwynt gweithredu AP2/4).
MACM/PrC3/r	Cross Hands	PrC3/h12, Tir sy'n ffinio â'r A48 a Heol y Parc	Dileu Nodiad Dyraniad Preswyl	Mae'r safle wedi'i nodi fel ymrwymiad yn hytrach na dyraniad (pwynt gweithredu AP2/4).
MACM/PrC3/s	Cross Hands	PrC3/h13, Tir ar Heol Cae Pwnd	Dileu Nodiad Dyraniad Preswyl	Mae'r safle wedi'i nodi fel ymrwymiad yn hytrach na dyraniad (pwynt gweithredu AP2/4).
MACM/PrC3/t	Dre-fach (Tymbl)	PrC3/h15, Tir oddi ar Heol Caegwyn	Dileu Nodiad Dyraniad Preswyl	Mae'r safle wedi'i nodi fel ymrwymiad yn hytrach na dyraniad (pwynt gweithredu AP2/4).
MACM/PrC3/u	Dre-fach (Tymbl)	PrC3/h16, Uwch Gwendraeth	Dileu Nodiad Dyraniad Preswyl	Mae'r safle wedi'i nodi fel ymrwymiad yn hytrach na dyraniad (pwynt gweithredu AP2/4).
MACM/PrC3/v	Llandybïe	PrC3/h19, Tir oddi ar Lys y Nant	Dileu Nodiad Dyraniad Preswyl	Mae'r safle wedi'i nodi fel ymrwymiad yn hytrach na dyraniad (pwynt gweithredu AP2/4).
MACM/PrC3/w	Llandybïe	PrC3/h21, Maes Piode	Dileu Nodiad Dyraniad Preswyl	Mae'r safle wedi'i nodi fel ymrwymiad yn hytrach na dyraniad (pwynt gweithredu AP2/4).

MACM/PrC3/x	Llandybïe	PrC3/h37, Clos Felingloed	Dileu Nodiad Dyraniad Preswyl	Mae'r safle wedi'i nodi fel ymrwymiad yn hytrach na dyraniad (pwynt gweithredu AP2/4).
MACM/PrC3/y	Pen-y-groes	PrC3/h22, Ger Pant y Blodau	Dileu Nodiad Dyraniad Preswyl	Mae'r safle wedi'i nodi fel ymrwymiad yn hytrach na dyraniad (pwynt gweithredu AP2/4).
MACM/PrC3/z	Pen-y-groes	PrC3/h23, Tir ar Heol Waterloo	Dileu Nodiad Dyraniad Preswyl	Mae'r safle wedi'i nodi fel ymrwymiad yn hytrach na dyraniad (pwynt gweithredu AP2/4).
MACM/PrC3/aa	Pen-y-groes	PrC3/h24, Tir rhwng 123 ac 137 Heol Waterloo	Dileu Nodiad Dyraniad Preswyl	Mae'r safle wedi'i nodi fel ymrwymiad yn hytrach na dyraniad (pwynt gweithredu AP2/4).
MACM/PrC3/ab	Pen-y-groes	PrC3/h25, Tir oddi ar Heol y Gât	Dileu Nodiad Dyraniad Preswyl	Mae'r safle wedi'i nodi fel ymrwymiad yn hytrach na dyraniad (pwynt gweithredu AP2/4).
MACM/PrC3/ac	Pen-y-groes	PrC3/h35, Clos Penpont	Dileu Nodiad Dyraniad Preswyl	Mae'r safle wedi'i nodi fel ymrwymiad yn hytrach na dyraniad (pwynt gweithredu AP2/4).
MACM/PrC3/ad	Y Tymbl	PrC3/h29, Garej Central	Dileu Nodiad Dyraniad Preswyl	Mae'r safle wedi'i nodi fel ymrwymiad yn hytrach na dyraniad (pwynt gweithredu AP2/4).
MACM/PrC3/ae	Tŷ-croes	PrC3/h31, Tir yn Fforest-fach	Dileu Nodiad Dyraniad Preswyl	Mae'r safle wedi'i nodi fel ymrwymiad yn hytrach na dyraniad (pwynt gweithredu AP2/4).
MACM/PrC3/af	Tŷ-croes	PrC3/h32, Tir i'r de o Heol Tŷ-croes	Dileu Nodiad Dyraniad Preswyl	Mae'r safle wedi'i nodi fel ymrwymiad yn hytrach na

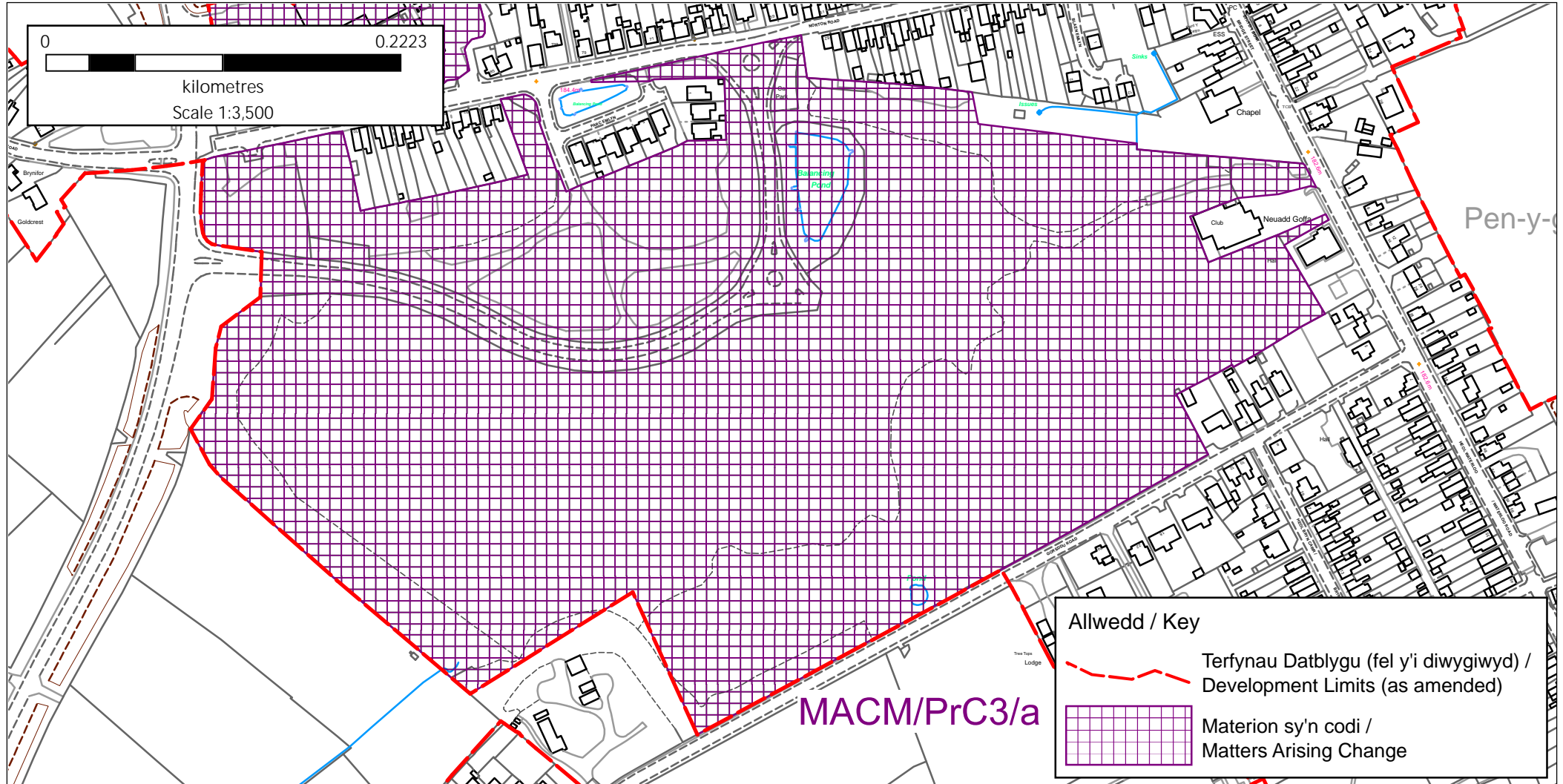
				dyraniad (pwynt gweithredu AP2/4).
Haen 2				
MACM/SeC10/a	Glanaman / Garnant	SeC10/h1, Ysgol Gynradd Gymunedol y Garnant, Heol Ysgol Newydd	Dileu Nodiad Dyraniad Preswyl	Mae'r safle wedi'i nodi fel ymrwymiad yn hytrach na dyraniad (pwynt gweithredu AP2/4).
MACM/SeC10/b	Glanaman / Garnant	SeC10/h2, Tir yn gyfagos ag 13 Heol yr Esgob	Dileu Nodiad Dyraniad Preswyl	Mae'r safle wedi'i nodi fel ymrwymiad yn hytrach na dyraniad (pwynt gweithredu AP2/4).
MACM/SeC11/a	Pontyberem / Bancffosfelen	SeC11/h2, Tir yn Ffynnon Fach	Dileu Nodiad Dyraniad Preswyl	Mae'r safle wedi'i nodi fel ymrwymiad yn hytrach na dyraniad (pwynt gweithredu AP2/4).
Haen 3				
MACM/SuV25/a	Llan-non	SuV25/(i) Cysgod yr Eglwys (ger Eglwys St. Non)	Cynnwys o fewn Terfynau	Mae'r safle wedi'i nodi fel ymrwymiad gyda diwygiad canlyniadol i'r terfynau datblygu.
MACM/SuV25/b	Llan-non	SuV25/h1, Tir i'r Gogledd o Glos Rebecca	Dileu Nodiad Dyraniad Preswyl	Mae'r safle wedi'i nodi fel ymrwymiad yn hytrach na dyraniad (pwynt gweithredu AP2/4).
MACM/SuV26/a	Llanedi	SuV26/h1, Y tu ôl i 16 y Garreg Lwyd	Dileu Nodiad Dyraniad Preswyl	Mae'r safle wedi'i nodi fel ymrwymiad yn hytrach na dyraniad (pwynt gweithredu AP2/4).
MACM/SuV28/a	Cwmgwili	SuV28/h1, Ger Coed y Cadno	Dileu Nodiad Dyraniad Preswyl	Mae'r safle wedi'i nodi fel ymrwymiad yn hytrach na dyraniad (pwynt gweithredu AP2/4).

# Penygroes PrC3

Cynllun Datblygu Lleol Diwygiedig Sir Gaerfyrddin  
Carmarthenshire Revised Local Development Plan

Ymgynghoriad Faterion sy'n codi / Matters Arising Changes Consultation

Cyngor Sir Caerfyrddin  
Lle a Chynaliadwyedd,  
Lle, Seilwaith a Datblygu Economaidd  
3 Heol Spilman, Caerfyrddin. SA31 1LE  
Carmarthenshire County Council  
Place and Sustainability,  
Place, Infrastructure and Economic Development,  
3 Spilman Street, Carmarthen. SA31 1LE



Cyf. Materion sy'n codi :  
Matters Arising Change Ref.: **MACM/PrC3/a**

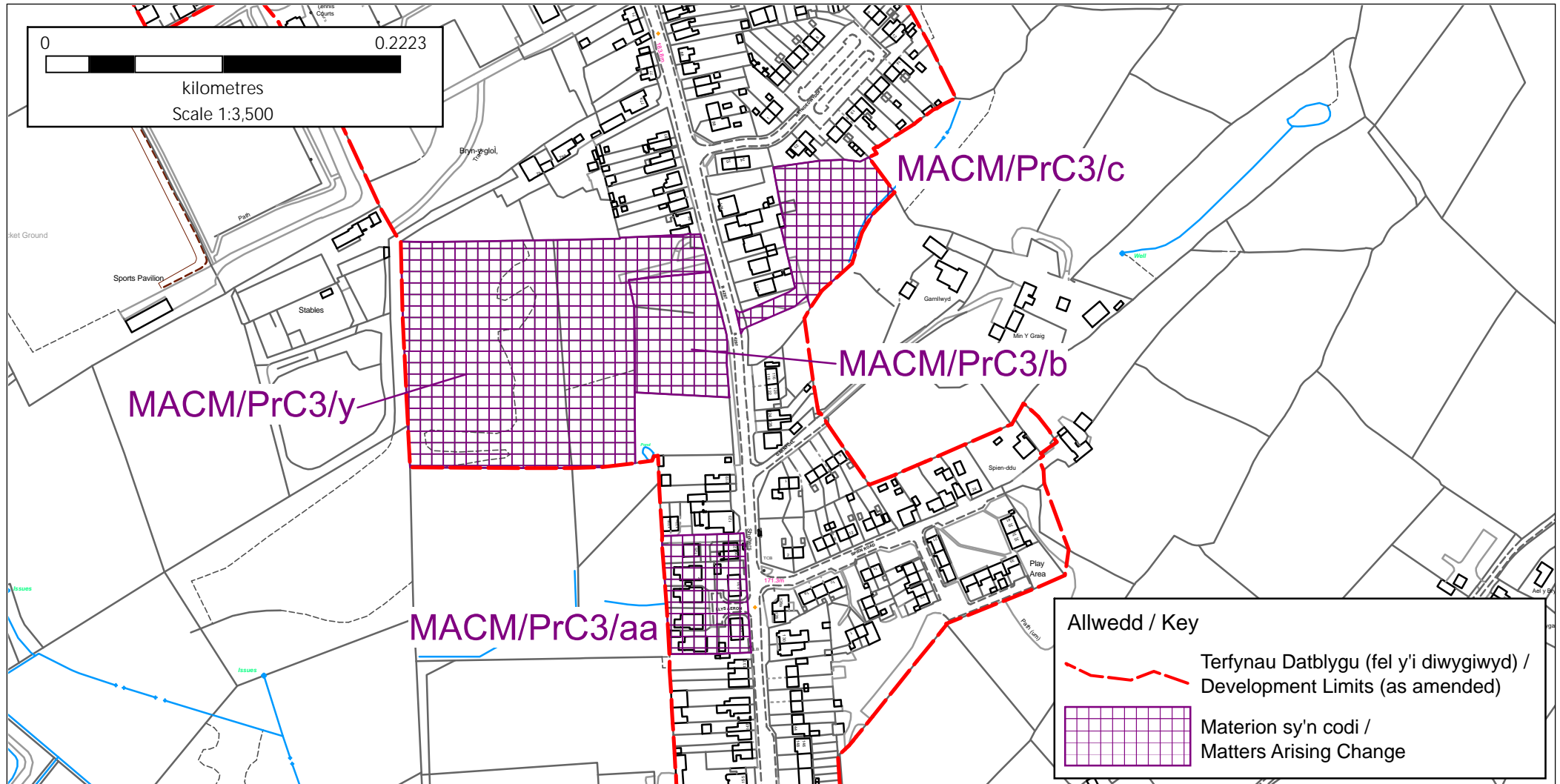


# Penygroes PrC3

Cynllun Datblygu Lleol Diwygiedig Sir Gaerfyrddin  
Carmarthenshire Revised Local Development Plan

Ymgynghoriad Faterion sy'n codi / Matters Arising Changes Consultation

Cyngor Sir Caerfyrddin  
Lle a Chynaliadwyedd,  
Lle, Seilwaith a Datblygu Economaidd  
3 Heol Spilman, Caerfyrddin. SA31 1LE  
Carmarthenshire County Council  
Place and Sustainability,  
Place, Infrastructure and Economic Development,  
3 Spilman Street, Carmarthen. SA31 1LE



Cyf. Materion sy'n codi :  
Matters Arising Change Ref.: **MACM/PrC3/b, c, y, aa**

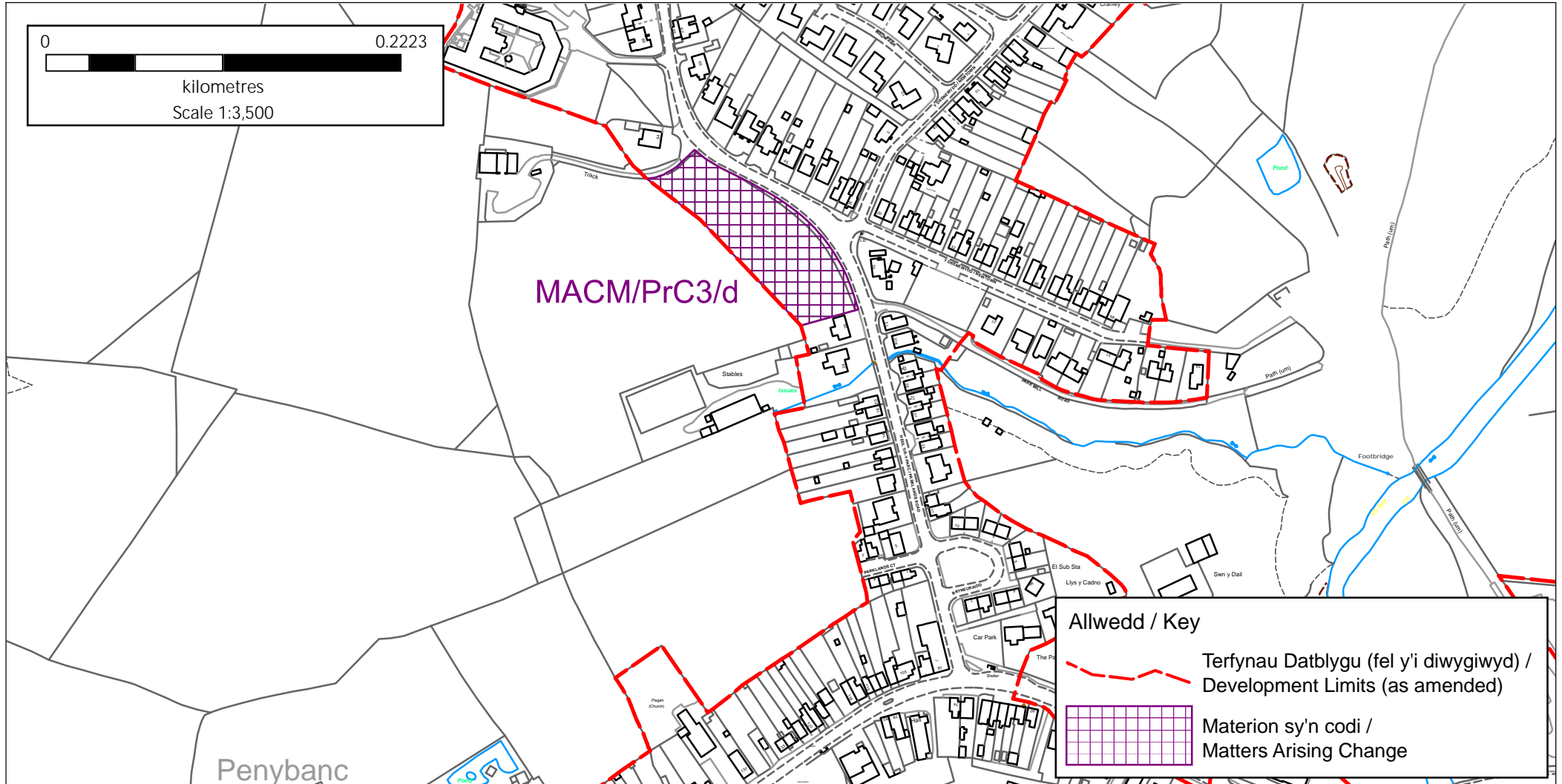


# Rhydaman PrC3 /Ammanford PrC3

Cynllun Datblygu Lleol Diwygiedig Sir Gaerfyrddin  
Carmarthenshire Revised Local Development Plan

Ymgynghoriad Faterion sy'n codi / Matters Arising Changes Consultation

Cyngor Sir Caerfyrddin  
Lle a Chynaliadwyedd,  
Lle, Seilwaith a Datblygu Economaidd  
3 Heol Spilman, Caerfyrddin. SA31 1LE  
Carmarthenshire County Council  
Place and Sustainability,  
Place, Infrastructure and Economic Development,  
3 Spilman Street, Carmarthen. SA31 1LE



Cyf. Materion sy'n codi :  
Matters Arising Change Ref.: **MACM/PrC3/d**

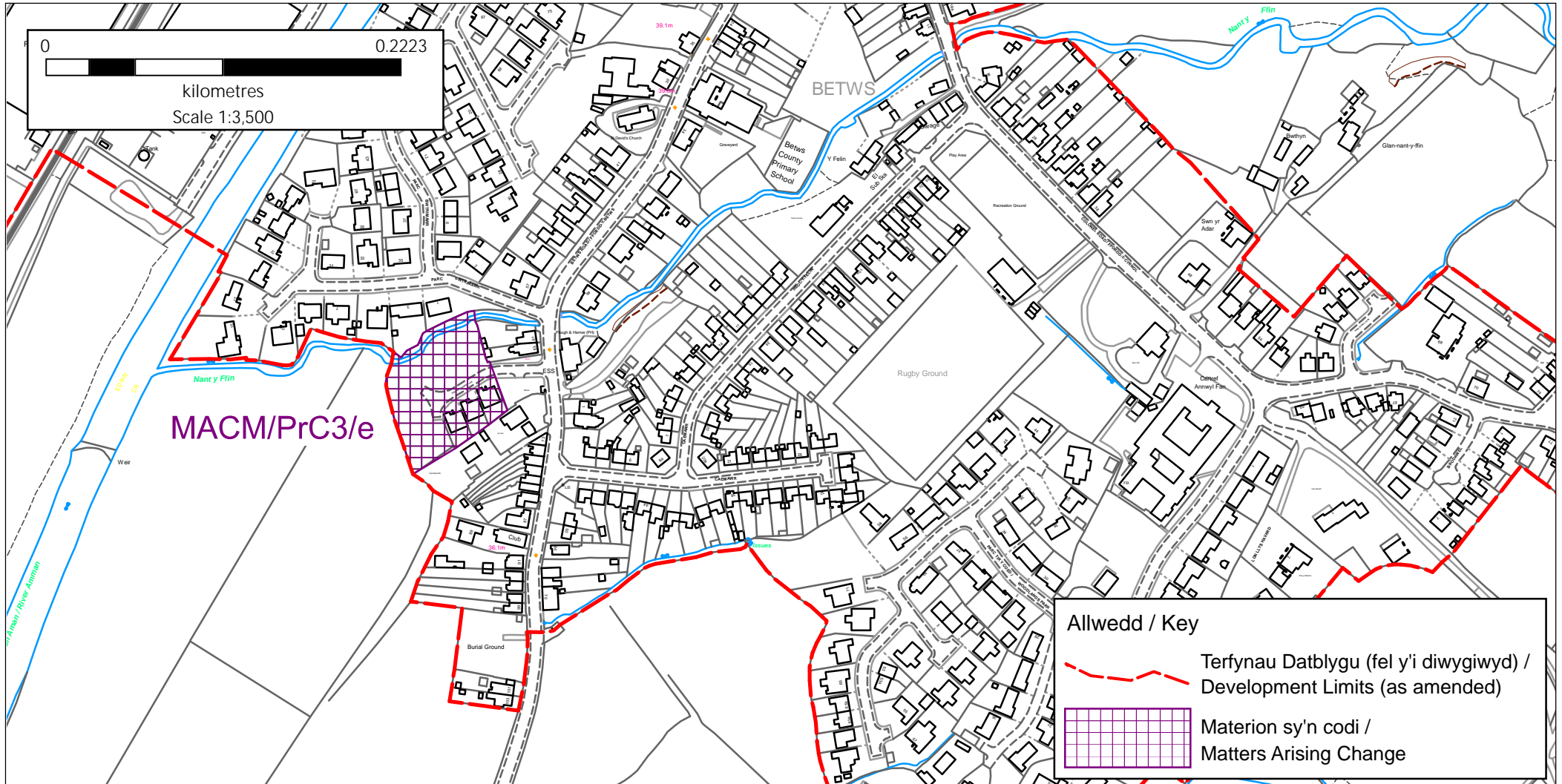


# Betws, Rhydaman PrC3 / Ammanford PrC3

Cynllun Datblygu Lleol Diwygiedig Sir Gaerfyrddin  
Carmarthenshire Revised Local Development Plan

Ymgynghoriad Faterion sy'n codi / Matters Arising Changes Consultation

Cyngor Sir Caerfyrddin  
Lle a Chynaliadwyedd,  
Lle, Seilwaith a Datblygu Economaidd  
3 Heol Spilman, Caerfyrddin. SA31 1LE  
Carmarthenshire County Council  
Place and Sustainability,  
Place, Infrastructure and Economic Development,  
3 Spilman Street, Carmarthen. SA31 1LE



Cyf. Materion sy'n codi :  
Matters Arising Change Ref.: **MACM/PrC3/e**



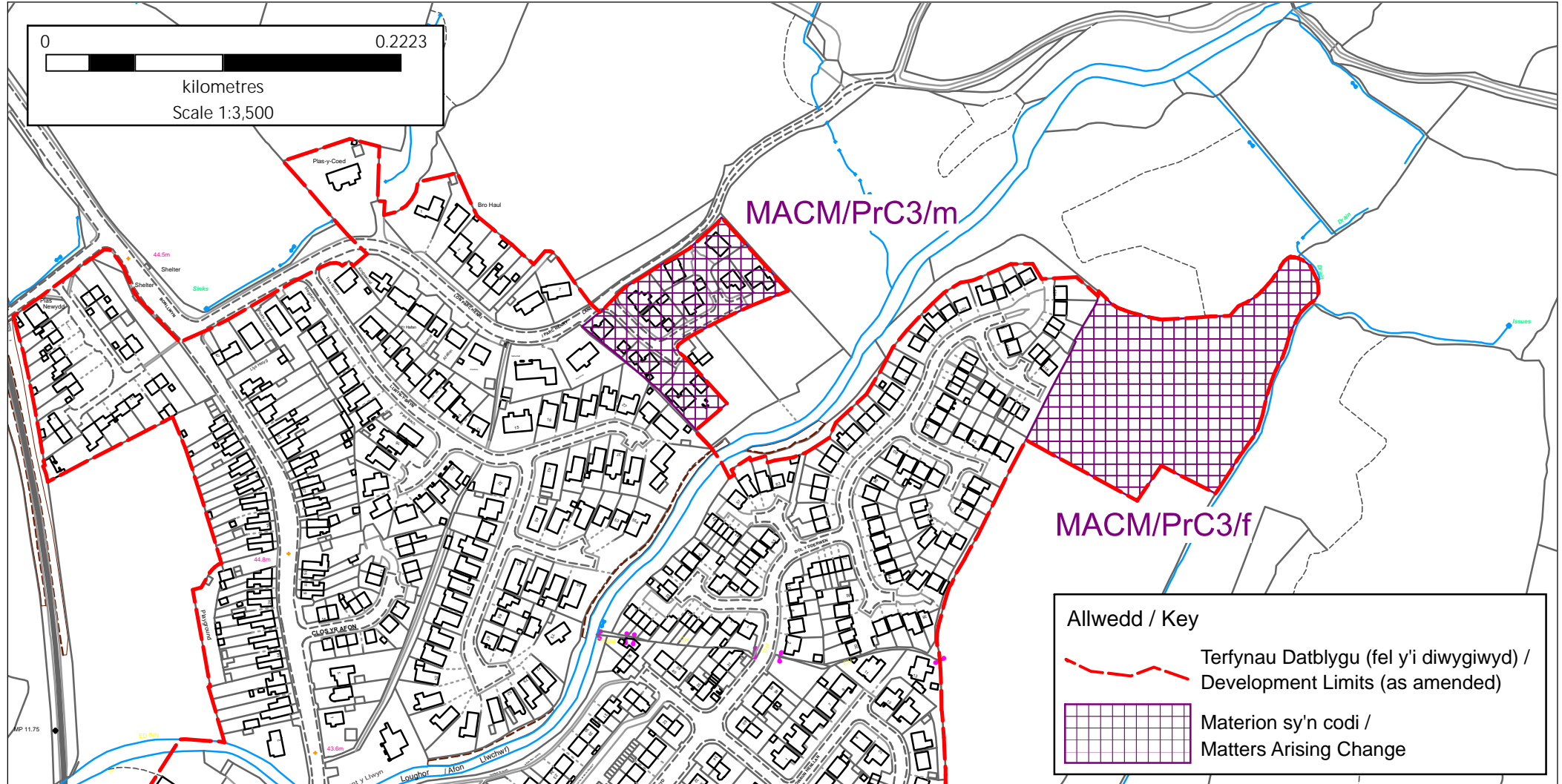
# Rhydaman PrC3 / Ammanford PrC3

Cynllun Datblygu Lleol Diwygiedig Sir Gaerfyrddin  
Carmarthenshire Revised Local Development Plan

Ymgynghoriad Faterion sy'n codi / Matters Arising Changes Consultation

Cyngor Sir Caerfyrddin  
Lle a Chynaliadwyedd,  
Lle, Seilwaith a Datblygu Economaidd  
3 Heol Spilman, Caerfyrddin. SA31 1LE

Carmarthenshire County Council  
Place and Sustainability,  
Place, Infrastructure and Economic Development,  
3 Spilman Street, Carmarthen. SA31 1LE



Cyf. Materion sy'n codi :  
Matters Arising Change Ref.: **MACM/PrC3/f, m**

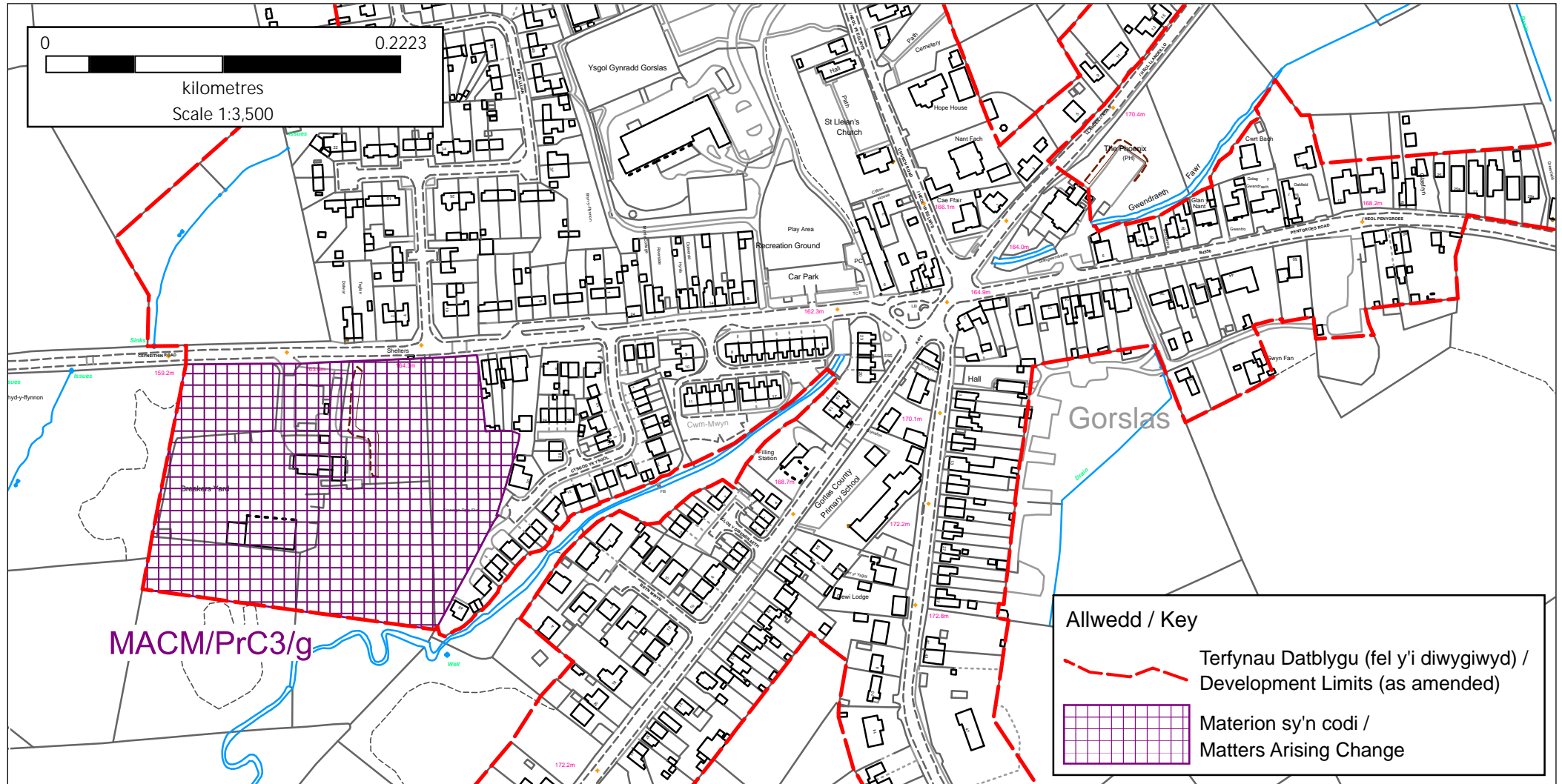


# Gorslas PrC3

Cynllun Datblygu Lleol Diwygiedig Sir Gaerfyrddin  
Carmarthenshire Revised Local Development Plan

Ymgynghoriad Faterion sy'n codi / Matters Arising Changes Consultation

Cyngor Sir Caerfyrddin  
Lle a Chynaliadwyedd,  
Lle, Seilwaith a Datblygu Economaidd  
3 Heol Spilman, Caerfyrddin. SA31 1LE  
Carmarthenshire County Council  
Place and Sustainability,  
Place, Infrastructure and Economic Development,  
3 Spilman Street, Carmarthen. SA31 1LE



Cyf. Materion sy'n codi :  
Matters Arising Change Ref.: **MACM/PrC3/g**





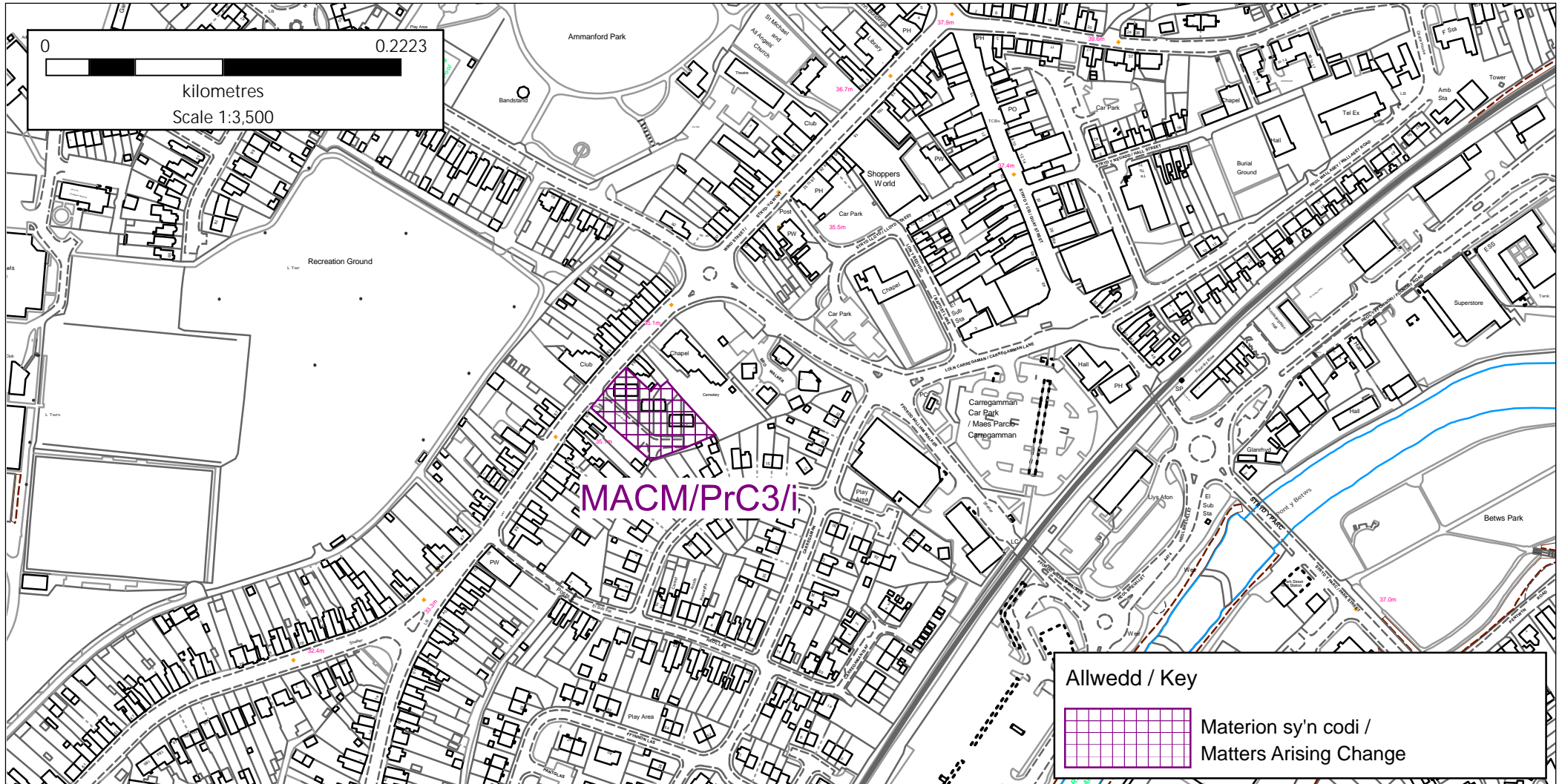
# Rhydaman PrC3 / Ammanford PrC3

Cynllun Datblygu Lleol Diwygiedig Sir Gaerfyrddin  
Carmarthenshire Revised Local Development Plan

Ymgynghoriad Faterion sy'n codi / Matters Arising Changes Consultation

Cyngor Sir Gaerfyrddin  
Lle a Chynaliadwyedig,  
Lle, Seilwaith a Datblygu Economaidd  
3 Heol Spilman, Caerfyrddin. SA31 1LE

Carmarthenshire County Council  
Place and Sustainability,  
Place, Infrastructure and Economic Development,  
3 Spilman Street, Carmarthen. SA31 1LE



Cyf. Materion sy'n codi :  
Matters Arising Change Ref.: **MACM/PrC3/i**



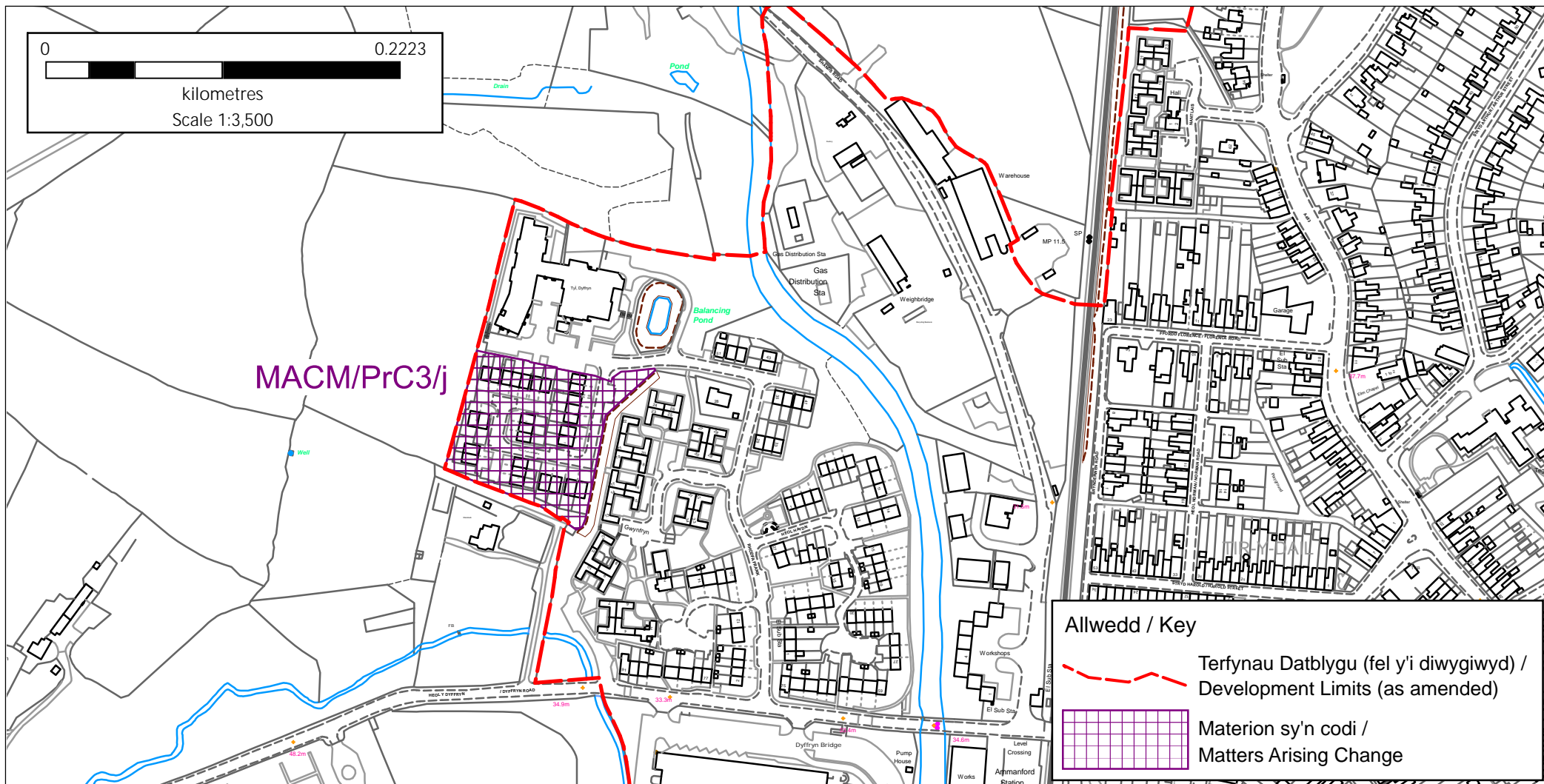
# Rhydaman PrC3 / Ammanford PrC3

Cynllun Datblygu Lleol Diwygiedig Sir Gaerfyrddin  
Carmarthenshire Revised Local Development Plan

Ymgynghoriad Faterion sy'n codi / Matters Arising Changes Consultation

Cyngor Sir Gaerfyrddin  
Lle a Chynaliadwyedd,  
Lle, Seilwaith a Datblygu Economaidd  
3 Heol Spilman, Caerfyrddin. SA31 1LE

Carmarthenshire County Council  
Place and Sustainability,  
Place, Infrastructure and Economic Development,  
3 Spilman Street, Carmarthen. SA31 1LE



Cyf. Materion sy'n codi :  
Matters Arising Change Ref.: **MACM/PrC3/j**



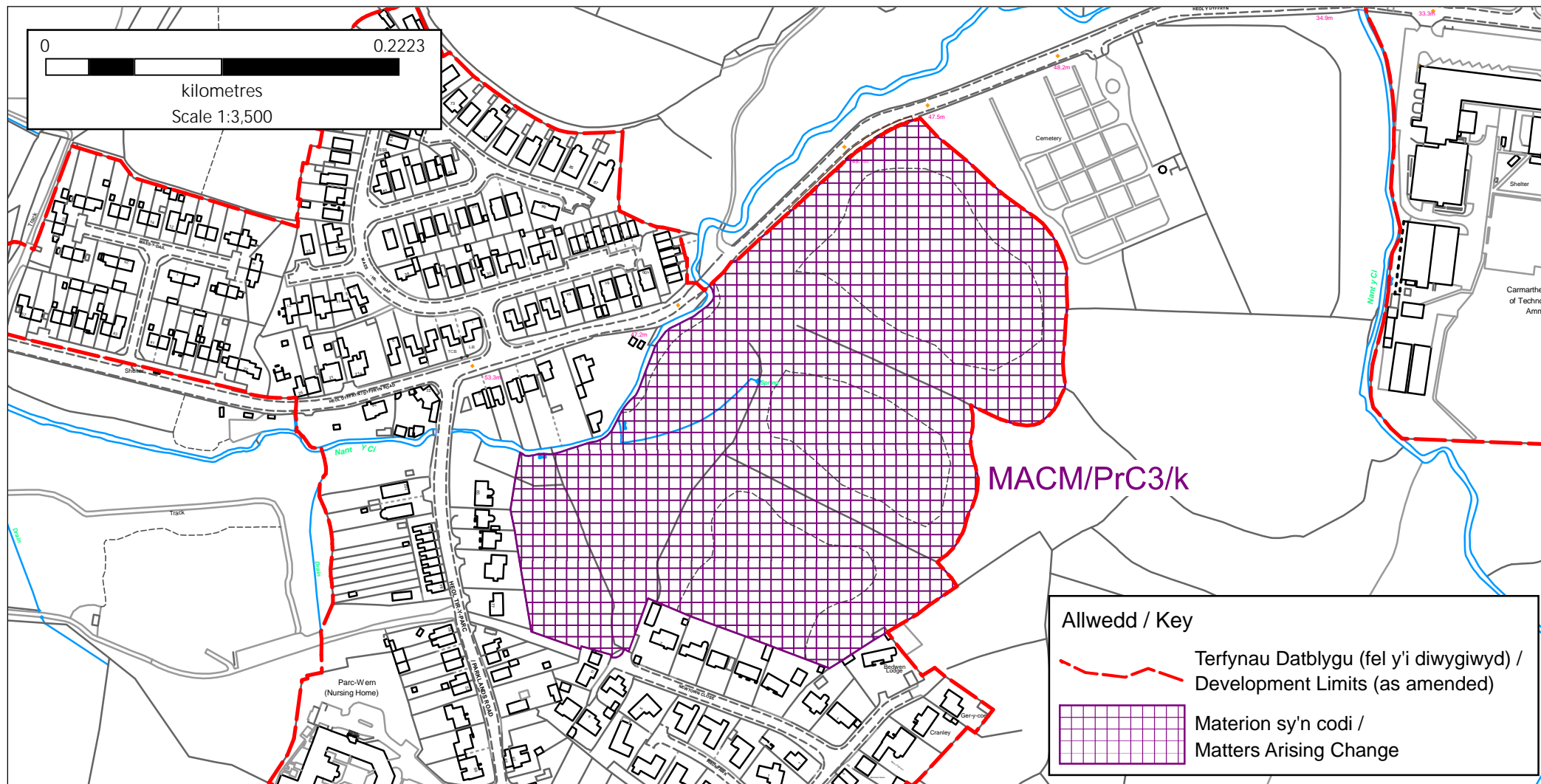
# Rhydaman PrC3 / Ammanford PrC3

Cynllun Datblygu Lleol Diwygiedig Sir Gaerfyrddin  
Carmarthenshire Revised Local Development Plan

Ymgynghoriad Faterion sy'n codi / Matters Arising Changes Consultation

Cyngor Sir Caerfyrddin  
Lle a Chynaliadwyedd,  
Lle, Seilwaith a Datblygu Economaidd  
3 Heol Spilman, Caerfyrddin. SA31 1LE

Carmarthenshire County Council  
Place and Sustainability,  
Place, Infrastructure and Economic Development,  
3 Spilman Street, Carmarthen. SA31 1LE



Cyf. Materion sy'n codi :  
Matters Arising Change Ref.: **MACM/PrC3/k**

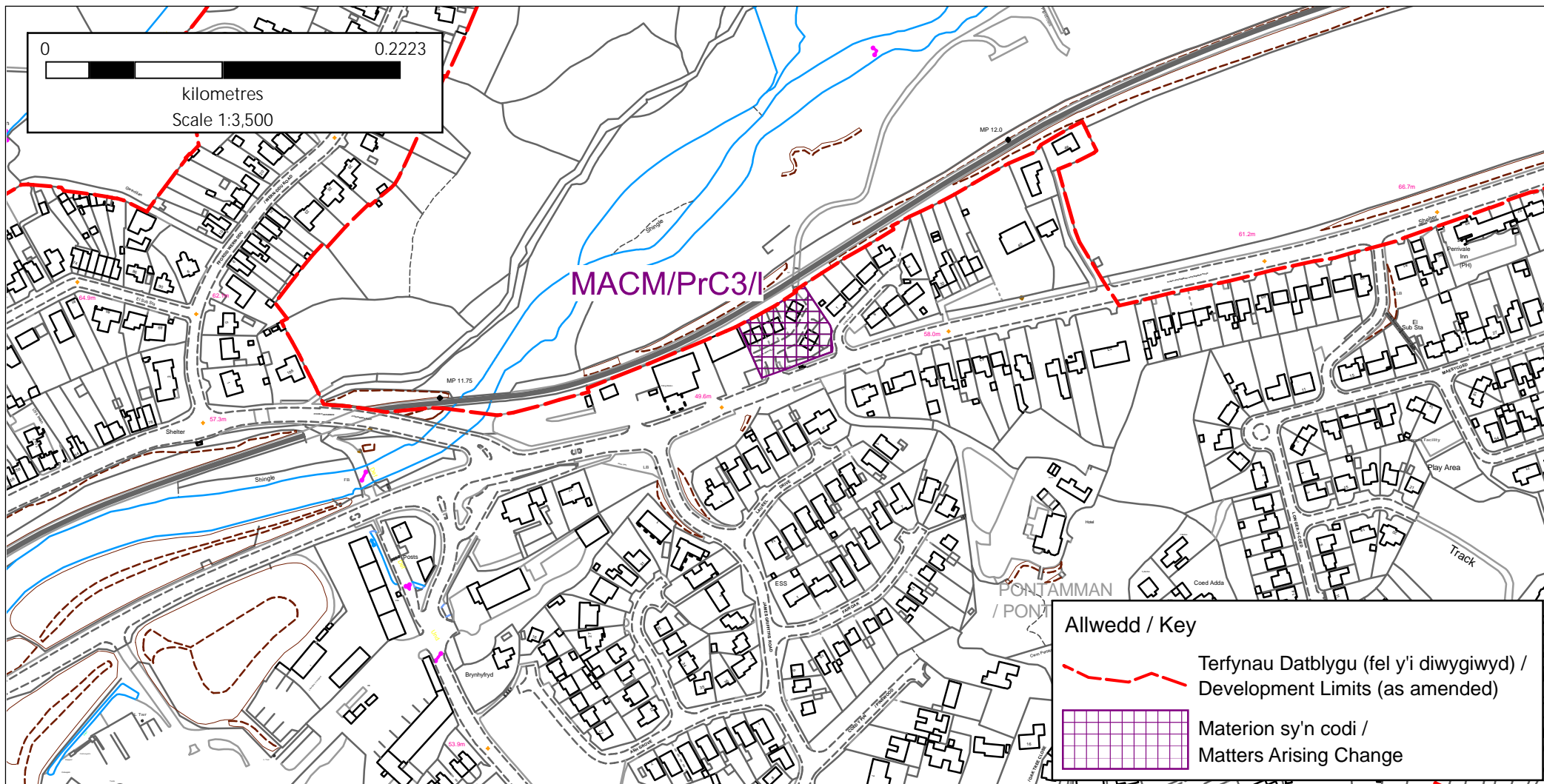


# Rhydaman PrC3 / Ammanford PrC3

Cynllun Datblygu Lleol Diwygiedig Sir Gaerfyrddin  
Carmarthenshire Revised Local Development Plan

Ymgynghoriad Faterion sy'n codi / Matters Arising Changes Consultation

Cyngor Sir Caerfyrddin  
Lle a Chynaliadwyedd,  
Lle, Seilwaith a Datblygu Economaidd  
3 Heol Spilman, Caerfyrddin. SA31 1LE  
Carmarthenshire County Council  
Place and Sustainability,  
Place, Infrastructure and Economic Development,  
3 Spilman Street, Carmarthen. SA31 1LE



Cyf. Materion sy'n codi :  
Matters Arising Change Ref.: **MACM/PrC3/I**





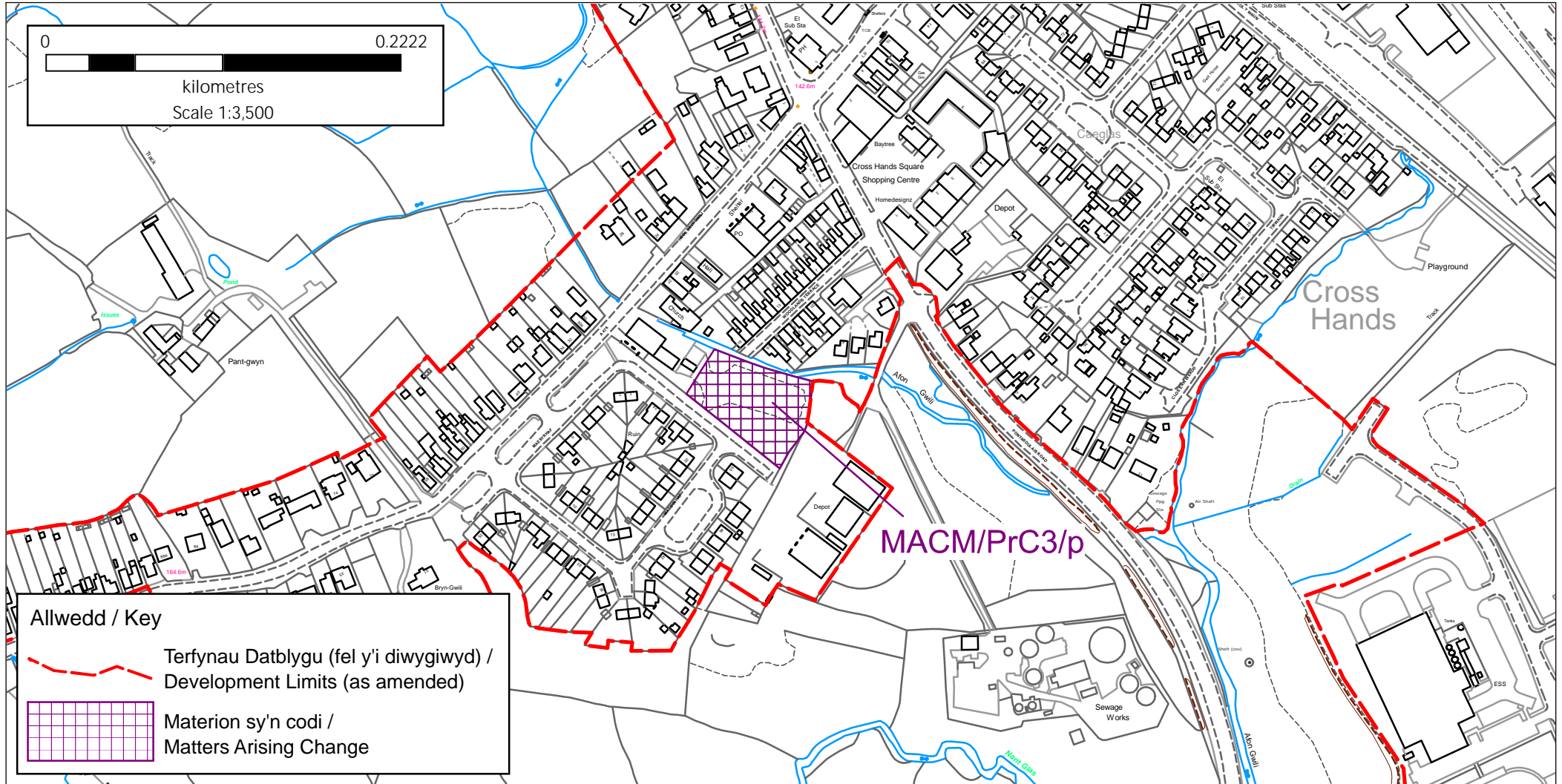


# Cross Hands PrC3

Cynllun Datblygu Lleol Diwygiedig Sir Gaerfyrddin  
Carmarthenshire Revised Local Development Plan

Ymgynghoriad Faterion sy'n codi / Matters Arising Changes Consultation

Cyngor Sir Caerfyrddin  
Lle a Chynaliadwyedd,  
Lle, Seilwaith a Datblygu Economaidd  
3 Heol Spilman, Caerfyrddin. SA31 1LE  
Carmarthenshire County Council  
Place and Sustainability,  
Place, Infrastructure and Economic Development,  
3 Spilman Street, Carmarthen. SA31 1LE



Cyf. Materion sy'n codi :  
Matters Arising Change Ref.: **MACM/PrC3/p**

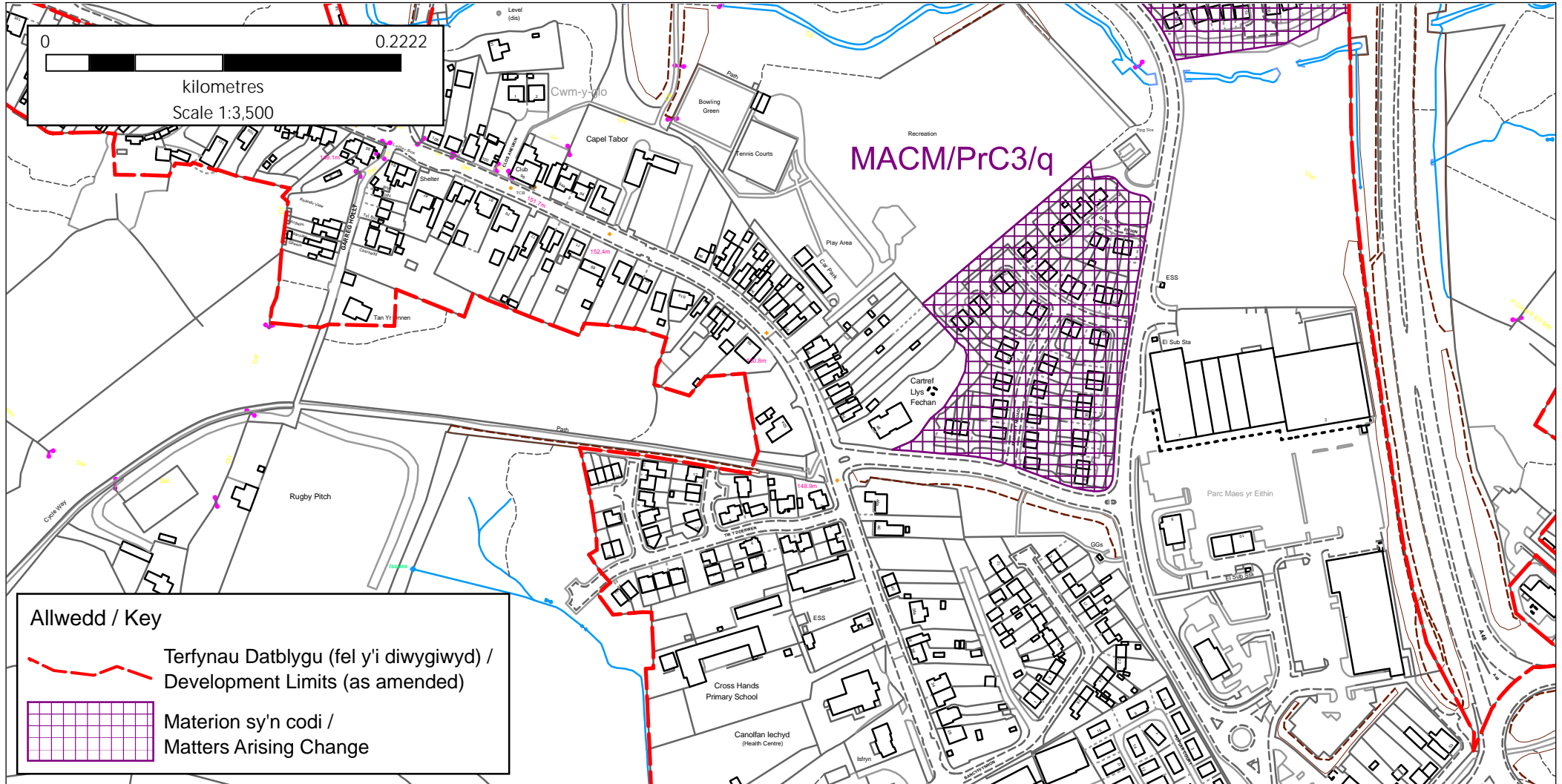


# Cross Hands PrC3

Cynllun Datblygu Lleol Diwygiedig Sir Gaerfyrddin  
Carmarthenshire Revised Local Development Plan

Ymgynghoriad Faterion sy'n codi / Matters Arising Changes Consultation

Cyngor Sir Caerfyrddin  
Lle a Chynaliadwyedd,  
Lle, Seilwaith a Datblygu Economaidd  
3 Heol Spilman, Caerfyrddin. SA31 1LE  
Carmarthenshire County Council  
Place and Sustainability,  
Place, Infrastructure and Economic Development,  
3 Spilman Street, Carmarthen. SA31 1LE



Cyf. Materion sy'n codi :  
Matters Arising Change Ref.: **MACM/PrC3/q**

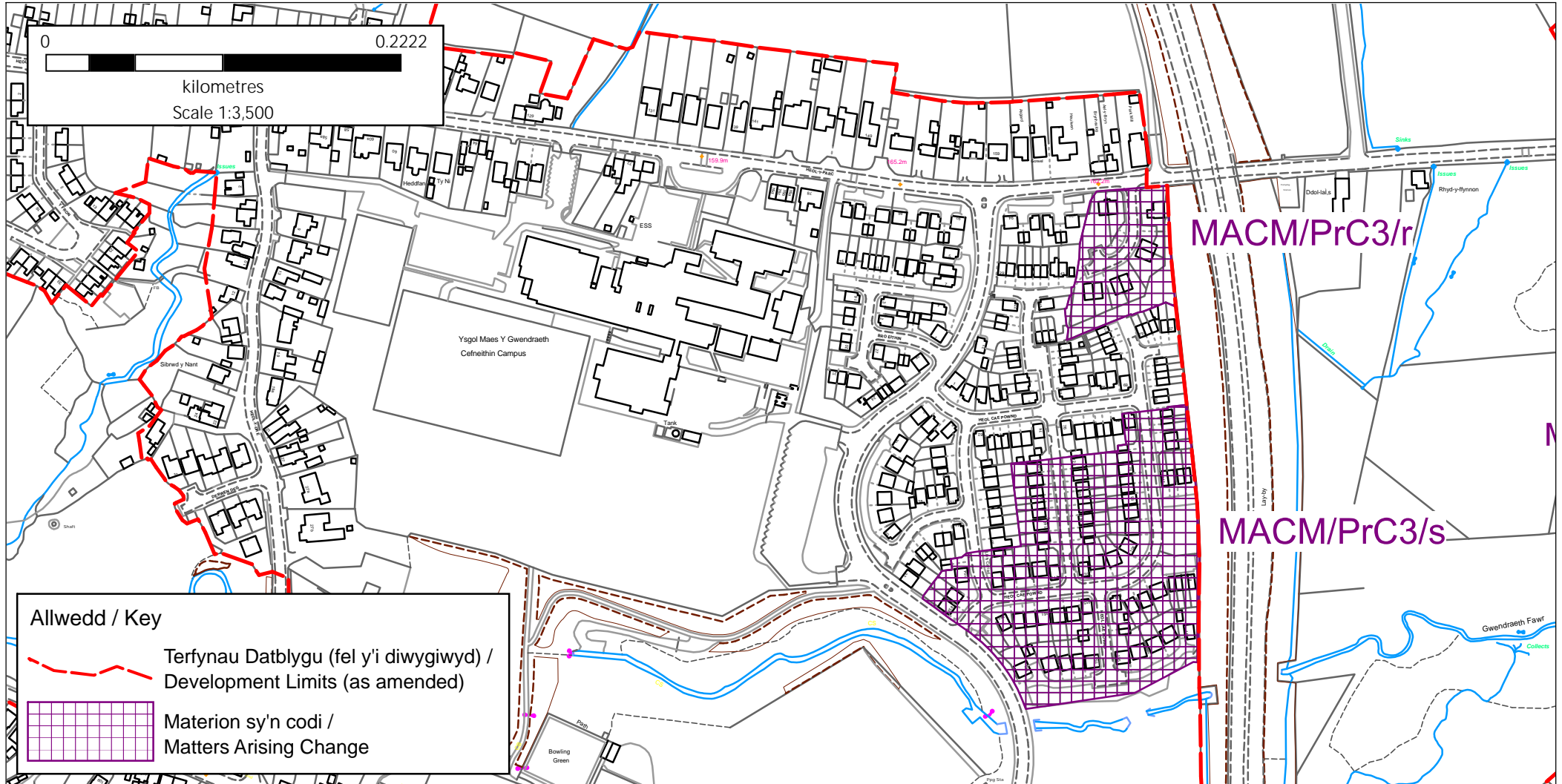


# Cross Hands PrC3

Cynllun Datblygu Lleol Diwygiedig Sir Gaerfyrddin  
Carmarthenshire Revised Local Development Plan

Ymgynghoriad Faterion sy'n codi / Matters Arising Changes Consultation

Cyngor Sir Caerfyrddin  
Lle a Chynaliadwyedd,  
Lle, Seilwaith a Datbygu Economaidd  
3 Heol Spilman, Caerfyrddin. SA31 1LE  
Carmarthenshire County Council  
Place and Sustainability,  
Place, Infrastructure and Economic Development,  
3 Spilman Street, Carmarthen. SA31 1LE



Cyf. Materion sy'n codi :  
Matters Arising Change Ref.: **MACM/PrC3/r, s**





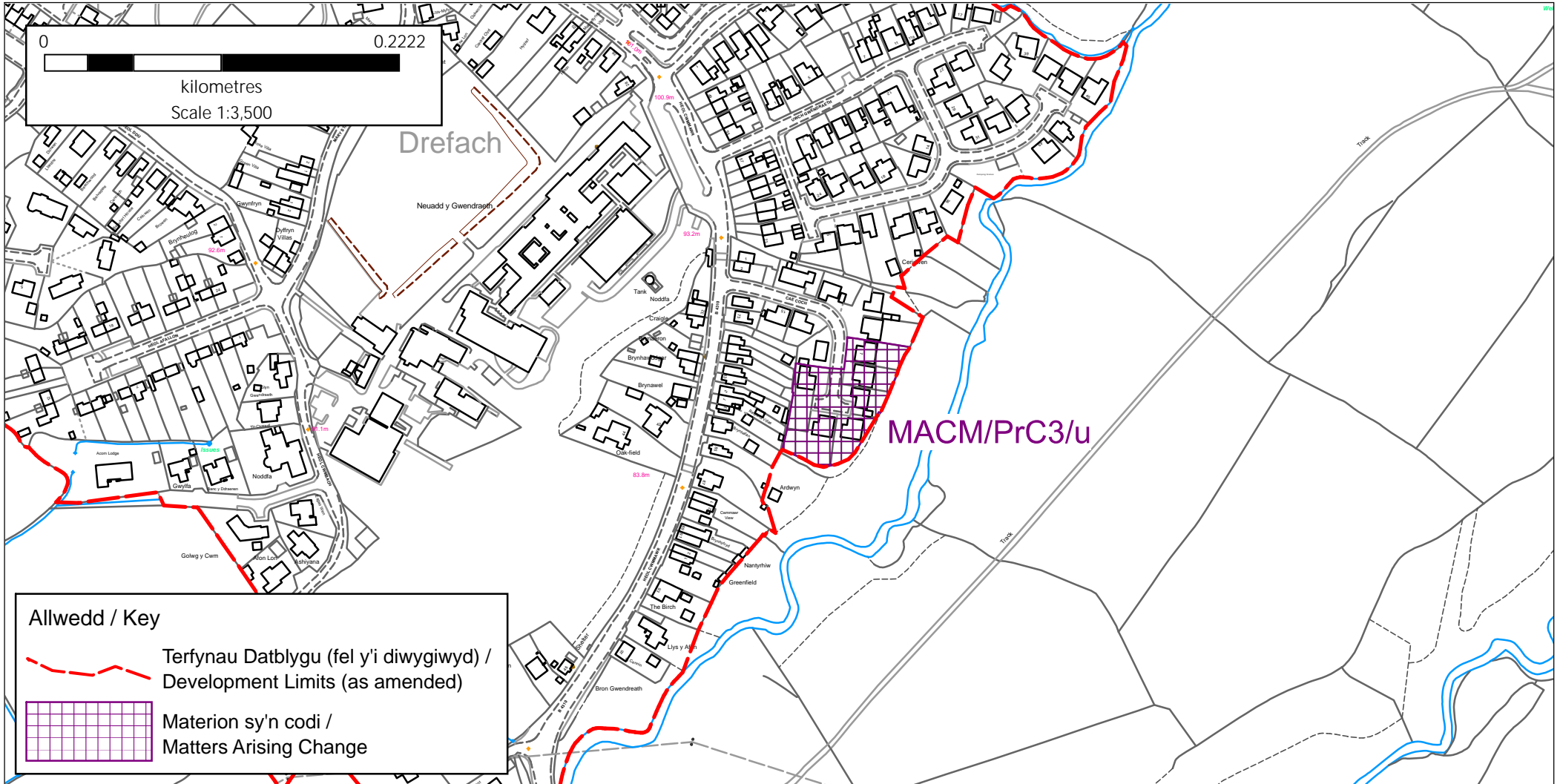
# Drefach (Y Tymbl/Tumble) PrC3

Cynllun Datblygu Lleol Diwygiedig Sir Gaerfyrddin  
Carmarthenshire Revised Local Development Plan

Ymgynghoriad Faterion sy'n codi / Matters Arising Changes Consultation

Cyngor Sir Caerfyrddin  
Lle a Chynaliadwyedd,  
Lle, Seilwaith a Datblygu Economaidd  
3 Heol Spilman, Caerfyrddin. SA31 1LE

Carmarthenshire County Council  
Place and Sustainability,  
Place, Infrastructure and Economic Development,  
3 Spilman Street, Carmarthen. SA31 1LE



Cyf. Materion sy'n codi :  
Matters Arising Change Ref.: **MACM/PrC3/u**

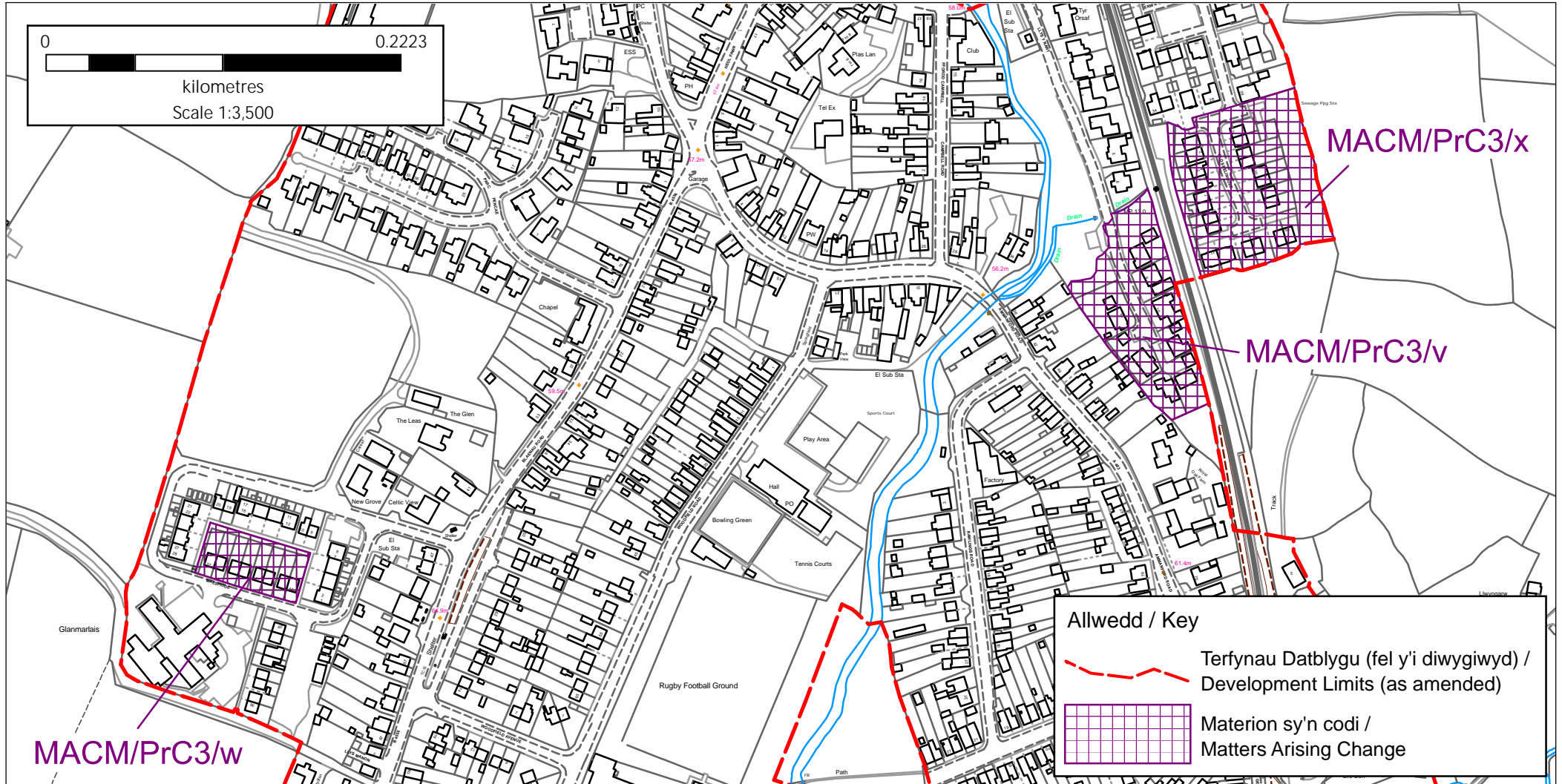


# Llandybie PrC3

Cynllun Datblygu Lleol Diwygiedig Sir Gaerfyrddin  
Carmarthenshire Revised Local Development Plan

Ymgynghoriad Faterion sy'n codi / Matters Arising Changes Consultation

Cyngor Sir Caerfyrddin  
Lle a Chynaliadwyedd,  
Lle, Seilwaith a Datblygu Economaidd  
3 Heol Spilman, Caerfyrddin. SA31 1LE  
Carmarthenshire County Council  
Place and Sustainability,  
Place, Infrastructure and Economic Development,  
3 Spilman Street, Carmarthen. SA31 1LE



Cyf. Materion sy'n codi :  
Matters Arising Change Ref.: **MACM/PrC3/v, w, x**

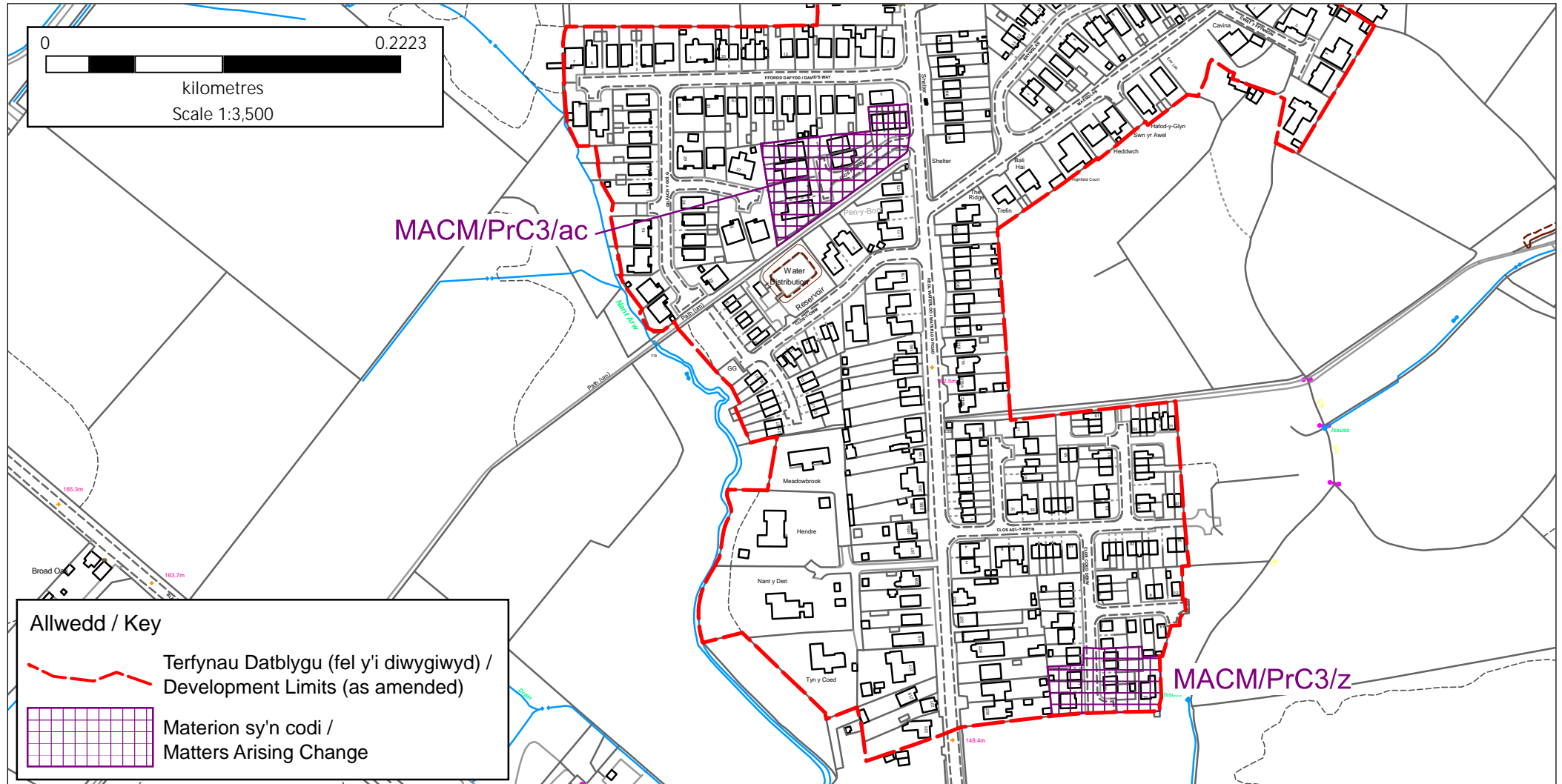


# Penygroes PrC3

Cynllun Datblygu Lleol Diwygiedig Sir Gaerfyrddin  
Carmarthenshire Revised Local Development Plan

Ymgynghoriad Faterion sy'n codi / Matters Arising Changes Consultation

Cyngor Sir Caerfyrddin  
Lle a Chynaliadwyedd,  
Lle, Seilwaith a Datbygu Economaidd  
3 Heol Spilman, Caerfyrddin. SA31 1LE  
Carmarthenshire County Council  
Place and Sustainability,  
Place, Infrastructure and Economic Development,  
3 Spilman Street, Carmarthen. SA31 1LE



Cyf. Materion sy'n codi :  
Matters Arising Change Ref.: **MACM/PrC3/z, ac**

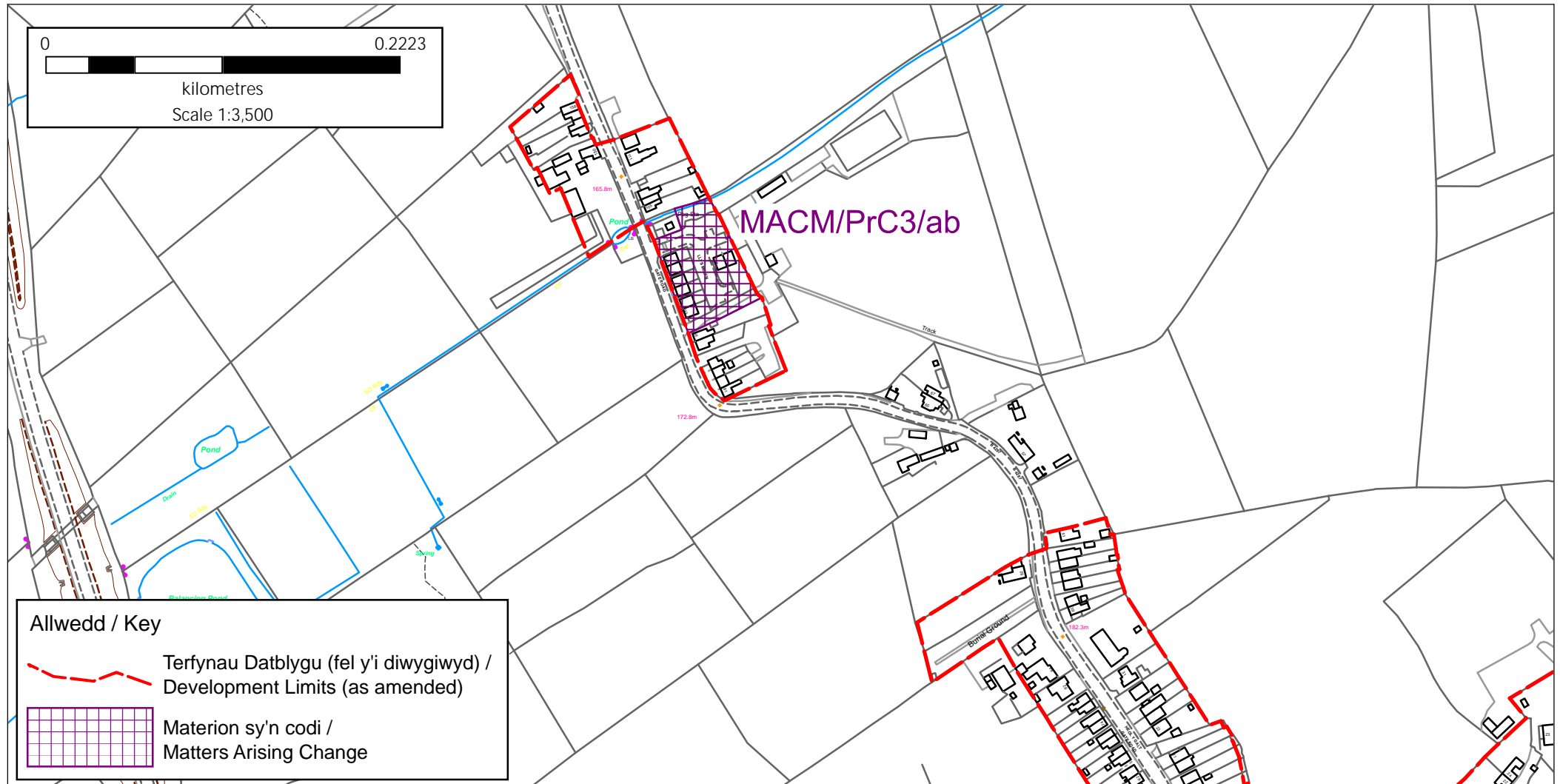


# Penygroes PrC3

Cynllun Datblygu Lleol Diwygiedig Sir Gaerfyrddin  
Carmarthenshire Revised Local Development Plan

Ymgynghoriad Faterion sy'n codi / Matters Arising Changes Consultation

Cyngor Sir Caerfyrddin  
Lle a Chynaliadwyedd,  
Lle, Seilwaith a Datblygu Economaidd  
3 Heol Spilman, Caerfyrddin. SA31 1LE  
Carmarthenshire County Council  
Place and Sustainability,  
Place, Infrastructure and Economic Development,  
3 Spilman Street, Carmarthen. SA31 1LE



Cyf. Materion sy'n codi :  
Matters Arising Change Ref.: **MACM/PrC3/ab**



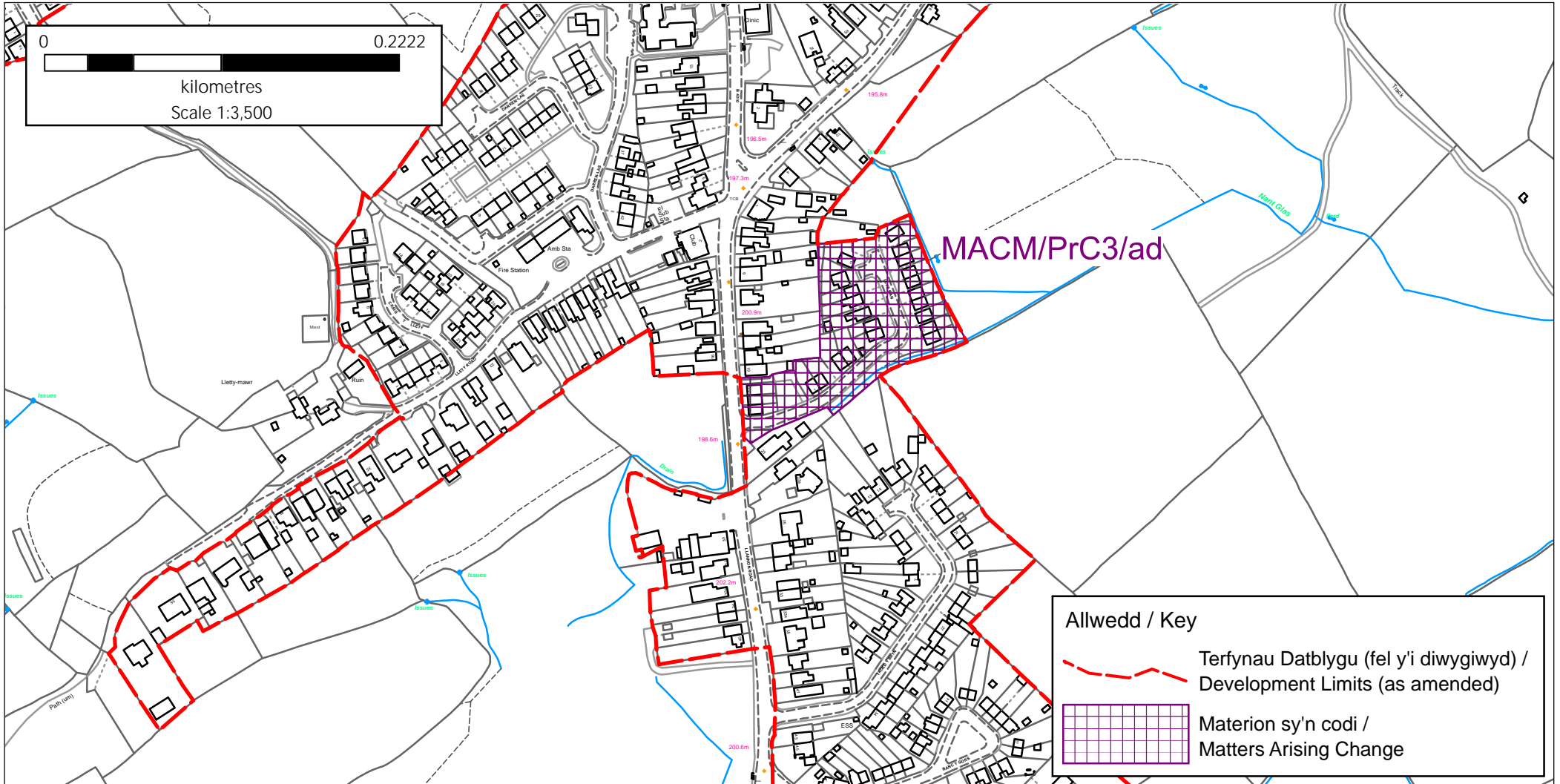
# Y Tymbl PrC3 / Tumble PrC3

Cynllun Datblygu Lleol Diwygiedig Sir Gaerfyrddin  
Carmarthenshire Revised Local Development Plan

Ymgynghoriad Faterion sy'n codi / Matters Arising Changes Consultation

Cyngor Sir Caerfyrddin  
Lle a Chynaliadwyedd,  
Lle, Seilwaith a Datblygu Economaidd  
3 Heol Spilman, Caerfyrddin. SA31 1LE

Carmarthenshire County Council  
Place and Sustainability,  
Place, Infrastructure and Economic Development,  
3 Spilman Street, Carmarthen. SA31 1LE



Cyf. Materion sy'n codi :  
Matters Arising Change Ref.: **MACM/PrC3/ad**



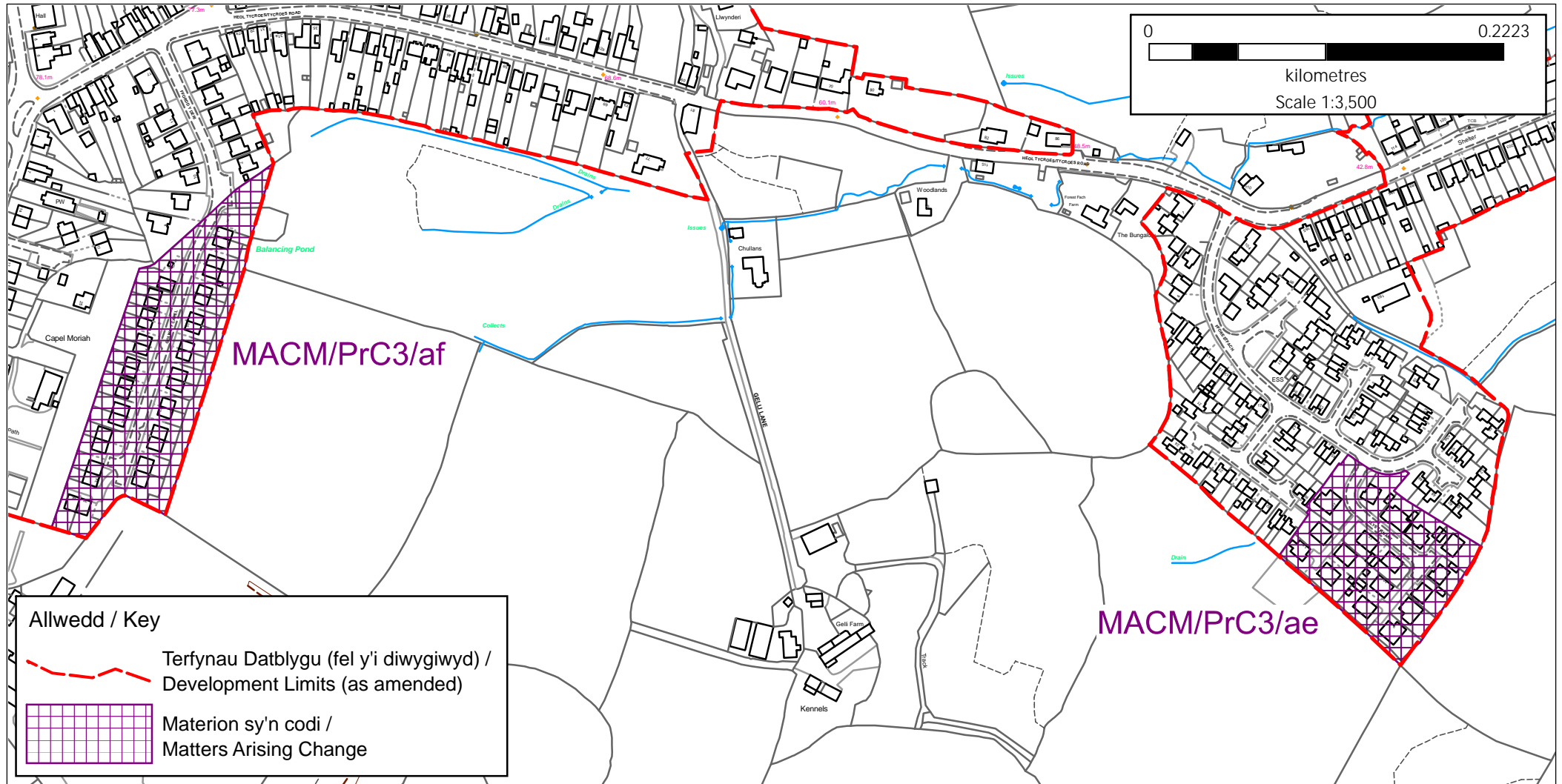
# Tŷ-croes PrC3 / Tycroes PrC3

Cynllun Datblygu Lleol Diwygiedig Sir Gaerfyrddin  
Carmarthenshire Revised Local Development Plan


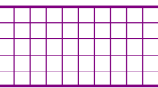
Ymgynghoriad Faterion sy'n codi / Matters Arising Changes Consultation

Cyngor Sir Caerfyrddin  
Lle a Chynaliadwyedd,  
Lle, Seilwaith a Datbygu Economaidd  
3 Heol Spilman, Caerfyrddin. SA31 1LE

Carmarthenshire County Council  
Place and Sustainability,  
Place, Infrastructure and Economic Development,  
3 Spilman Street, Carmarthen. SA31 1LE



**Allwedd / Key**

-  Terfynau Datblygu (fel y'i diwygiwyd) / Development Limits (as amended)
-  Materion sy'n codi / Matters Arising Change

Cyf. Materion sy'n codi :  
Matters Arising Change Ref.: **MACM/PrC3/ae, af**



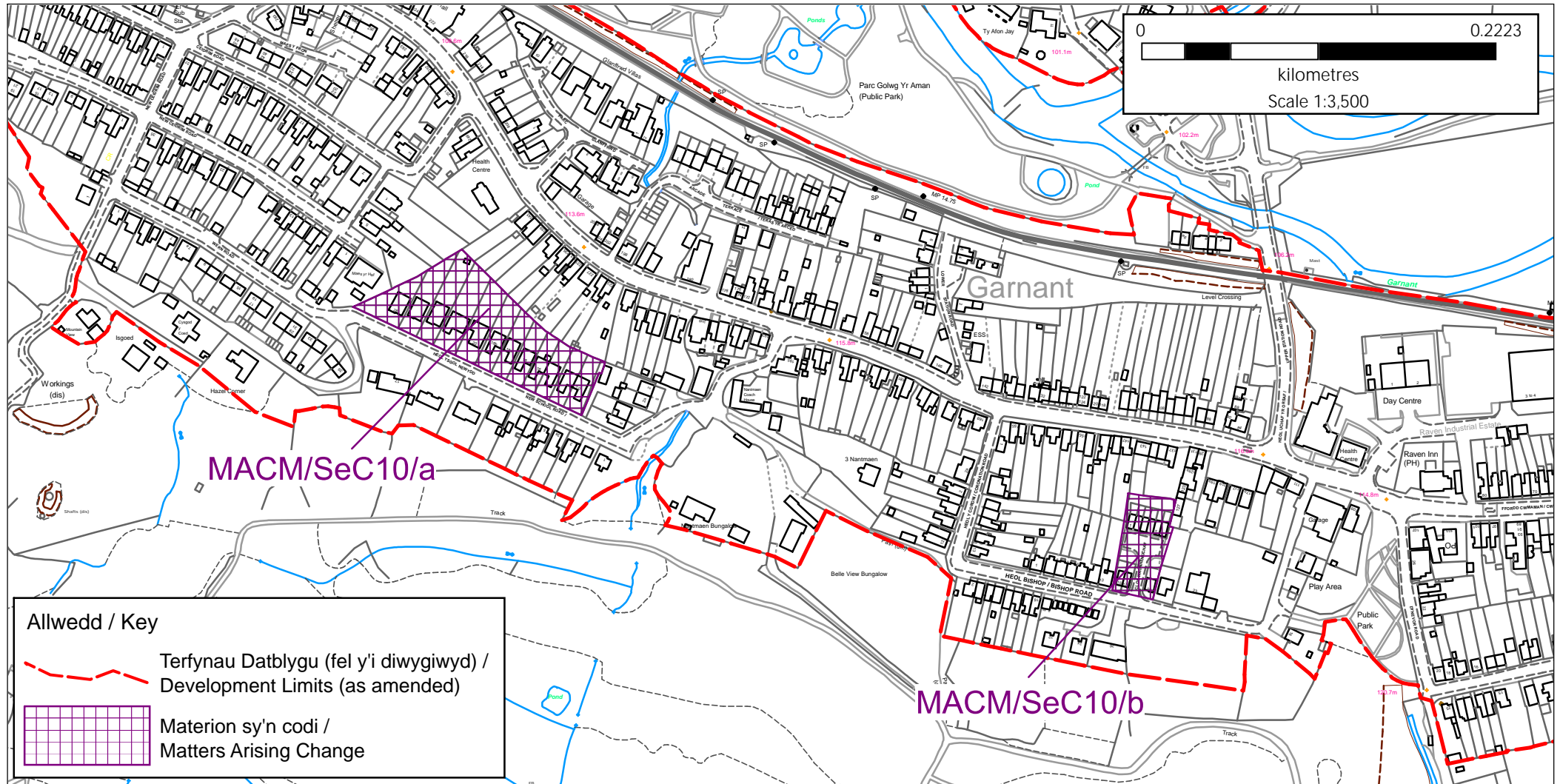
# Garnant SeC10

Cynllun Datblygu Lleol Diwygiedig Sir Gaerfyrddin  
Carmarthenshire Revised Local Development Plan

Ymgynghoriad Faterion sy'n codi / Matters Arising Changes Consultation

Cyngor Sir Caerfyrddin  
Lle a Chynaliadwyedd,  
Lle, Seilwaith a Datblygu Economaidd  
3 Heol Spilman, Caerfyrddin. SA31 1LE

Carmarthenshire County Council  
Place and Sustainability,  
Place, Infrastructure and Economic Development,  
3 Spilman Street, Carmarthen. SA31 1LE



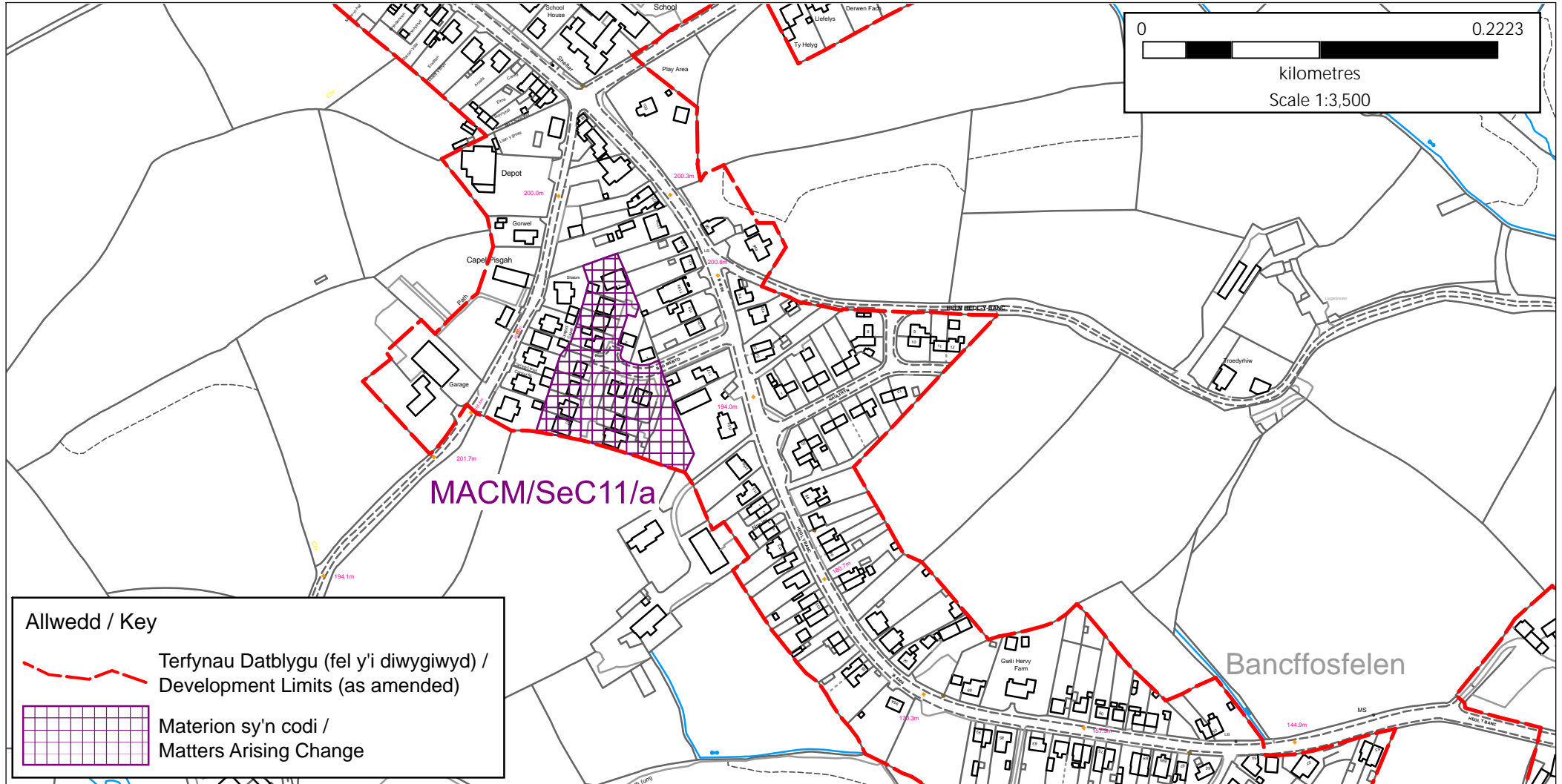
Cyf. Materion sy'n codi :  
Matters Arising Change Ref.: **MACM/SeC10/a, b**

# Bancffosfelen SeC11



Cynllun Datblygu Lleol Diwygiedig Sir Gaerfyrddin  
Carmarthenshire Revised Local Development Plan

Ymgynghoriad Faterion sy'n codi / Matters Arising Changes Consultation

Cyngor Sir Caerfyrddin  
Lle a Chynaliadwyedd,  
Lle, Seilwaith a Datblygu Economaidd  
3 Heol Spilman, Caerfyrddin. SA31 1LE  
Carmarthenshire County Council  
Place and Sustainability,  
Place, Infrastructure and Economic Development,  
3 Spilman Street, Carmarthen. SA31 1LE



**Allwedd / Key**

-  Terfynau Datblygu (fel y'i diwygiwyd) / Development Limits (as amended)
-  Materion sy'n codi / Matters Arising Change

Cyf. Materion sy'n codi : **MACM/SeC11/a**  
Matters Arising Change Ref.: **MACM/SeC11/a**

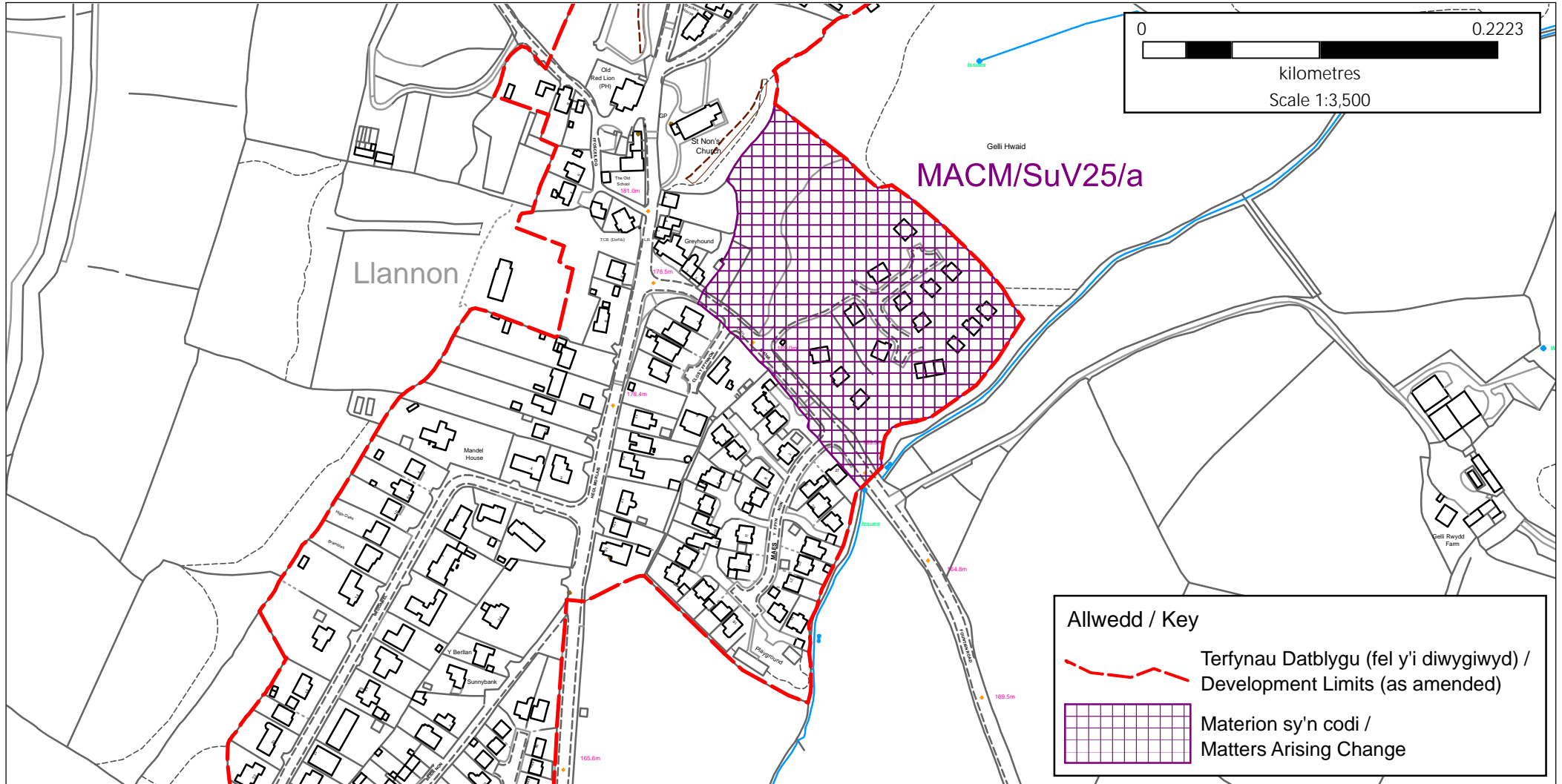


# Llannon SuV25

Cynllun Datblygu Lleol Diwygiedig Sir Gaerfyrddin  
Carmarthenshire Revised Local Development Plan

Ymgynghoriad Faterion sy'n codi / Matters Arising Changes Consultation

Cyngor Sir Caerfyrddin  
Lle a Chynaliadwyedd,  
Lle, Seilwaith a Datblygu Economaidd  
3 Heol Spilman, Caerfyrddin. SA31 1LE  
Carmarthenshire County Council  
Place and Sustainability,  
Place, Infrastructure and Economic Development,  
3 Spilman Street, Carmarthen. SA31 1LE



Cyf. Materion sy'n codi :  
Matters Arising Change Ref.: **MACM/SuV25/a**





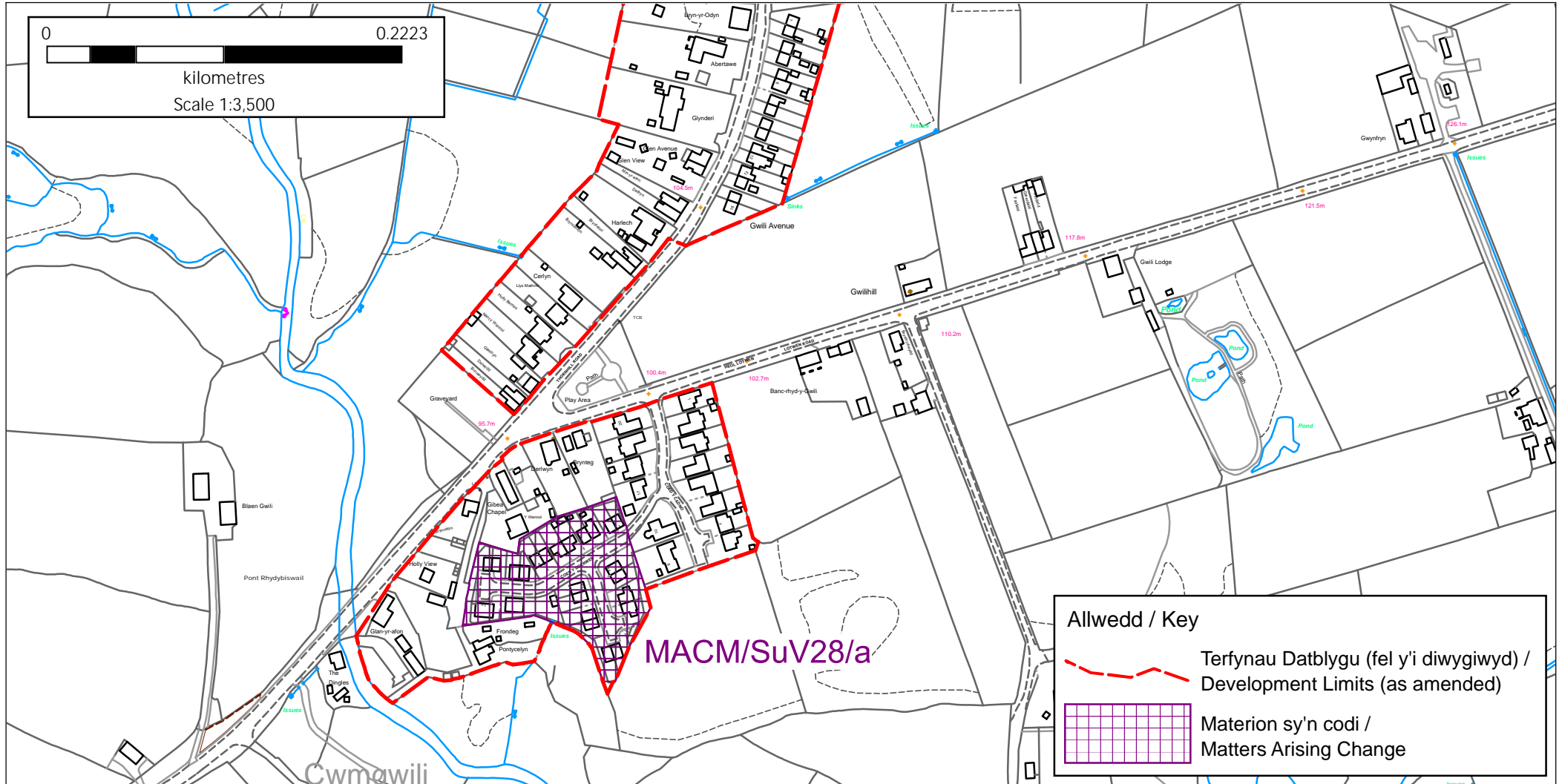


# Cwmgwili SuV28

Cynllun Datblygu Lleol Diwygiedig Sir Gaerfyrddin  
Carmarthenshire Revised Local Development Plan

Ymgynghoriad Faterion sy'n codi / Matters Arising Changes Consultation

Cyngor Sir Caerfyrddin  
Lle a Chynaliadwyedd,  
Lle, Seilwaith a Datbygu Economaidd  
3 Heol Spilman, Caerfyrddin. SA31 1LE  
Carmarthenshire County Council  
Place and Sustainability,  
Place, Infrastructure and Economic Development,  
3 Spilman Street, Carmarthen. SA31 1LE



Cyf. Materion sy'n codi :  
Matters Arising Change Ref.: **MACM/SuV28/a**



MAC Reference Number	Settlement	Site Reference (where applicable)	Proposed Change	Reason / Comment
Clwstwr 4				
Haen 2				
MACM/SeC12/a	Castellnewydd Emlyn	SeC12/h2, Heol Dewi	Dileu Nodiad Dyraniad Preswyl	Mae'r safle wedi'i nodi fel ymrwymiad yn hytrach na dyraniad (pwynt gweithredu AP2/4).
MACM/SeC13/a	Llanybydder	SeC13/ExE2, Rhodfa'r Orsaf	Nodi fel Cyflogaeth Bresennol	I adlewyrchu defnydd cyflogaeth y safle (Dosbarth Defnydd B). Diwygiad canlyniadol i'r terfynau datblygu.
MACM/SeC13/b	Llanybydder	SeC13/h4, Bro Einon	Dileu Nodiad Dyraniad Preswyl	Mae'r safle wedi'i nodi fel ymrwymiad yn hytrach na dyraniad (pwynt gweithredu AP2/4).
Haen 3				
MACM/SuV32/a	Waungilwen	SuV32/h1, Gyferbyn â Springfield	Dileu Nodiad Dyraniad Preswyl	Mae'r safle wedi'i nodi fel ymrwymiad yn hytrach na dyraniad (pwynt gweithredu AP2/4).
MACM/SuV36/a	Llanllwni	SuV36/ExE1 Teifi Timber	Nodi fel Cyflogaeth Bresennol	I adlewyrchu defnydd cyflogaeth y safle (Dosbarth Defnydd B). Diwygiad canlyniadol i'r terfynau datblygu.
MACM/SuV37/a	Cwm-ann	SuV37(i) Hen Ysgol Coedmor	Cynnwys o fewn Terfynau	Mae'r safle wedi'i nodi fel ymrwymiad gyda diwygiad canlyniadol i'r terfynau datblygu.
MACM/SuV41/a	Pont-tyweli	SuV41/h2, Cilgwyn Bach	Dileu Nodiad Dyraniad Preswyl	Mae'r safle wedi'i nodi fel ymrwymiad yn hytrach na dyraniad (pwynt gweithredu AP2/4).

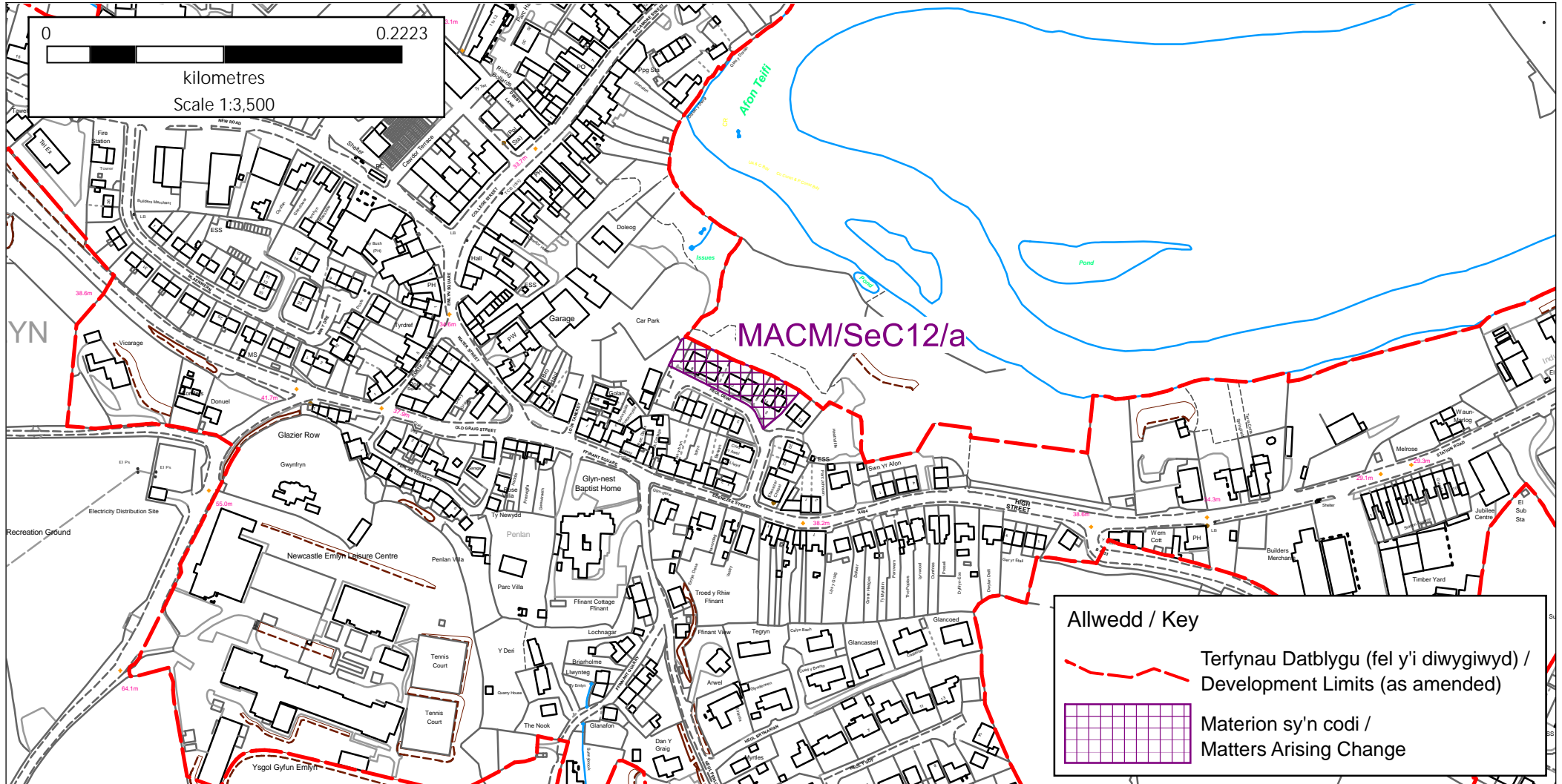
# Castell Newydd Emlyn / Newcastle Emlyn SeC12

Cynllun Datblygu Lleol Diwygiedig Sir Gaerfyrddin  
Carmarthenshire Revised Local Development Plan

Ymgynghoriad Faterion sy'n codi / Matters Arising Changes Consultation

Cyngor Sir Caerfyrddin  
Lle a Chynaliadwyedd,  
Lle, Seilwaith a Datblygu Economaidd  
3 Heol Spilman, Caerfyrddin. SA31 1LE

Carmarthenshire County Council  
Place and Sustainability,  
Place, Infrastructure and Economic Development,  
3 Spilman Street, Carmarthen. SA31 1LE



Cyf. Materion sy'n codi :  
Matters Arising Change Ref.: **MACM/SeC12/a**





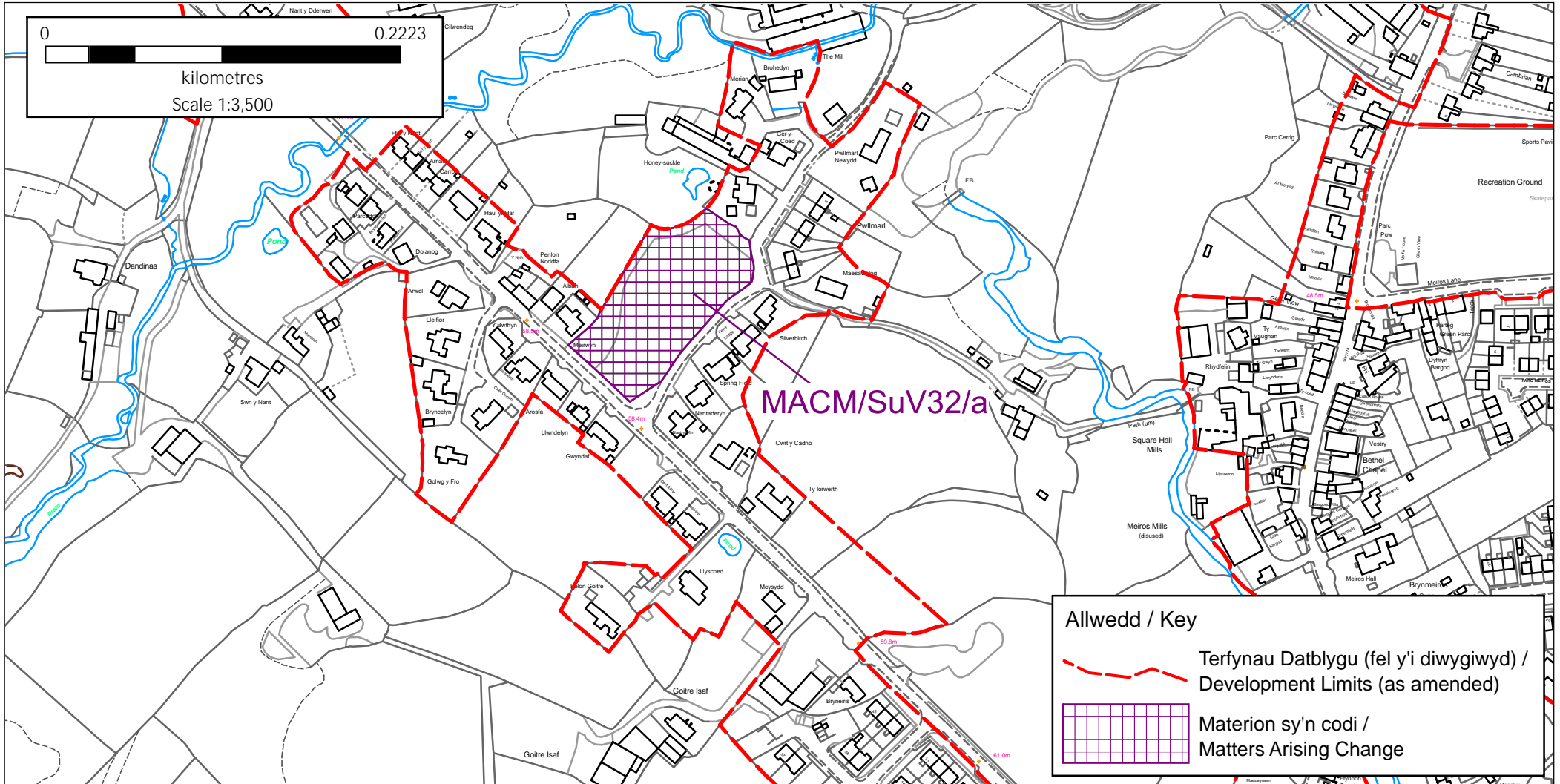


# Waungilwen SuV32

Cynllun Datblygu Lleol Diwygiedig Sir Gaerfyrddin  
Carmarthenshire Revised Local Development Plan

Ymgynghoriad Faterion sy'n codi / Matters Arising Changes Consultation

Cyngor Sir Caerfyrddin  
Lle a Chynaliadwyedd,  
Lle, Seilwaith a Datblygu Economaidd  
3 Heol Spilman, Caerfyrddin. SA31 1LE  
Carmarthenshire County Council  
Place and Sustainability,  
Place, Infrastructure and Economic Development,  
3 Spilman Street, Carmarthen. SA31 1LE



Cyf. Materion sy'n codi :  
Matters Arising Change Ref.: **MACM/SuV32/a**



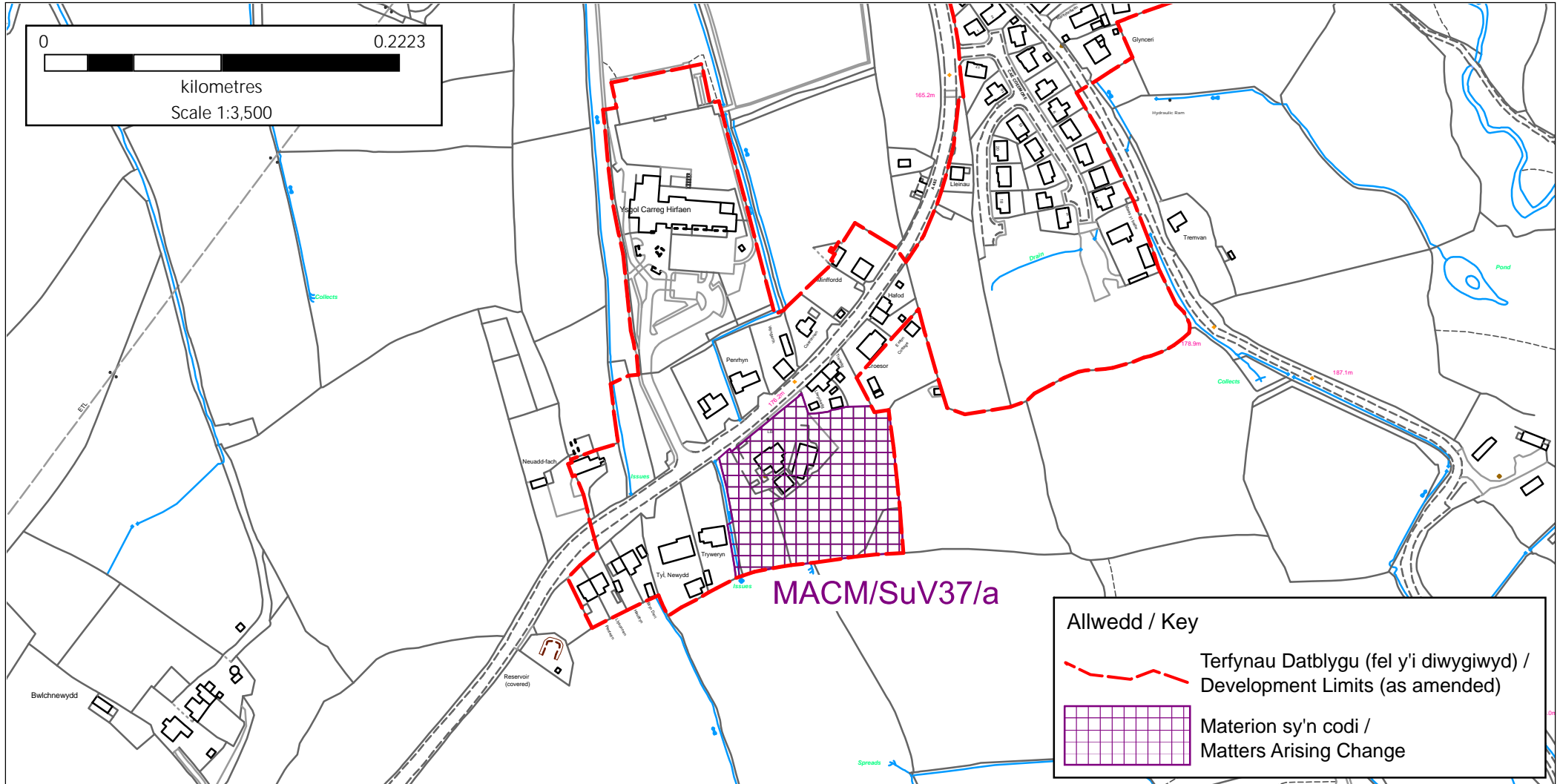


# Cwm-ann SuV37 / Cwmann SuV37

Cynllun Datblygu Lleol Diwygiedig Sir Gaerfyrddin  
Carmarthenshire Revised Local Development Plan

Ymgynghoriad Faterion sy'n codi / Matters Arising Changes Consultation

Cyngor Sir Caerfyrddin  
Lle a Chynaliadwyedd,  
Lle, Seilwaith a Datblygu Economaidd  
3 Heol Spilman, Caerfyrddin. SA31 1LE  
Carmarthenshire County Council  
Place and Sustainability,  
Place, Infrastructure and Economic Development,  
3 Spilman Street, Carmarthen. SA31 1LE



Cyf. Materion sy'n codi :  
Matters Arising Change Ref.: **MACM/SuV37/a**





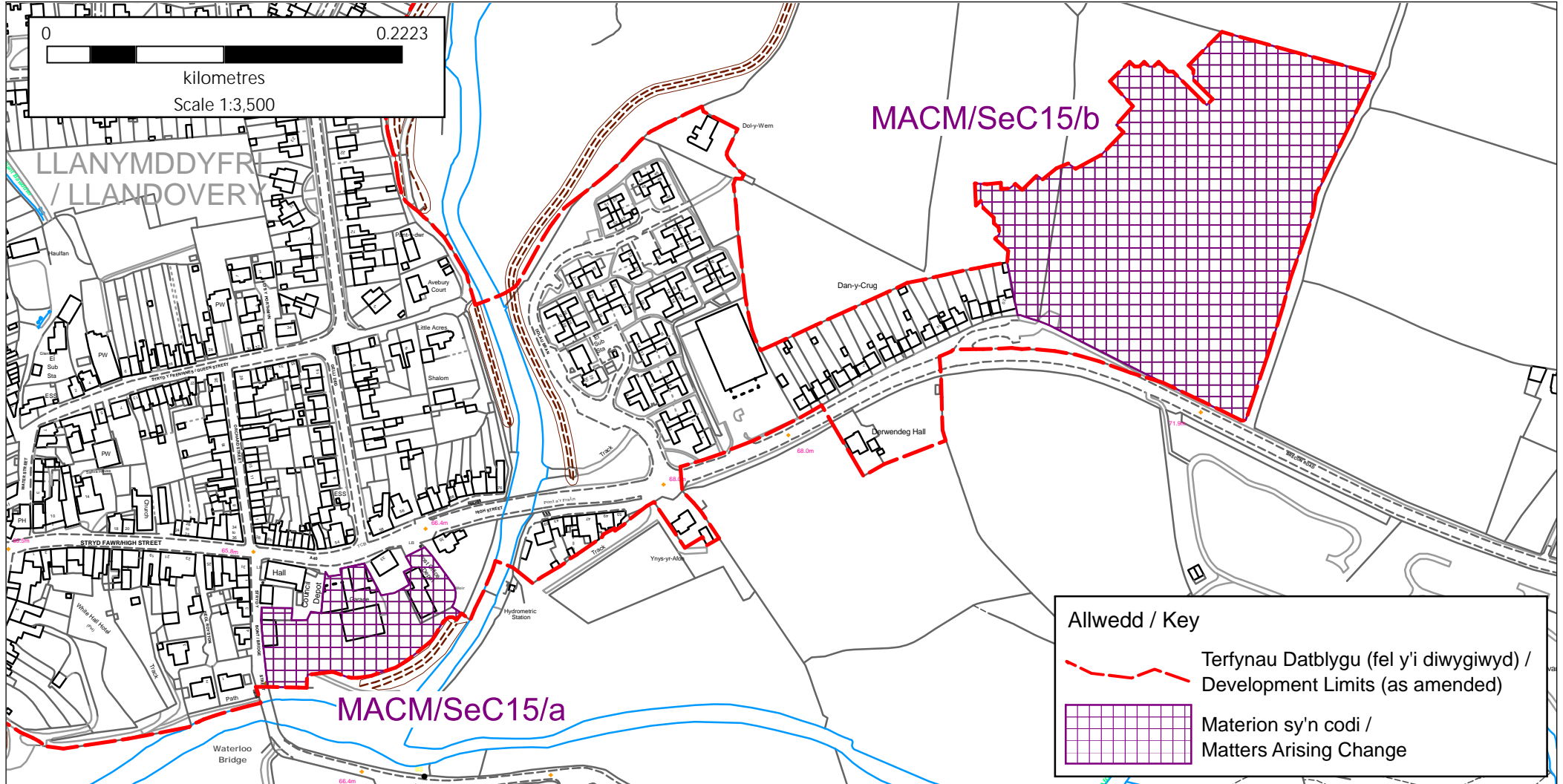
MAC Reference Number	Settlement	Site Reference (where applicable)	Proposed Change	Reason / Comment
Clwstwr 5				
Haen 2				
MACM/SeC15/a	Llanymddyfri	SeC15/ExE4 Stryd y Bont	Nodi fel Cyflogaeth Bresennol	I adlewyrchu defnydd cyflogaeth y safle (Dosbarth Defnydd B). Diwygiad canlyniadol bach i'r terfynau datblygu.
MACM/SeC15/b	Llanymddyfri	SeC15/h1, Tir i'r gogledd o Dan y Crug	Dileu Nodiad Dyraniad Preswyl	Mae'r safle wedi'i nodi fel ymrwymiad yn hytrach na dyraniad (pwynt gweithredu AP2/4).
MACM/SeC16/a	Llandeilo	SeC16/ExE4 Parc Busnes Heol Caerfyrddin	Nodi fel Cyflogaeth Bresennol	I adlewyrchu defnydd cyflogaeth y safle (Dosbarth Defnydd B).
MACM/SeC17/a	Llangadog	SeC17/h3, Ger yr Ysgol	Dileu Nodiad Dyraniad Preswyl	Mae'r safle wedi'i nodi fel ymrwymiad yn hytrach na dyraniad (pwynt gweithredu AP2/4).
Haen 3				
MACM/SuV49/a	Llanfynydd	SuV49/h1, Awel y Mynydd	Dileu Nodiad Dyraniad Preswyl	Mae'r safle wedi'i nodi fel ymrwymiad yn hytrach na dyraniad (pwynt gweithredu AP2/4).

# Llanymddyfri SeC15 / Llandovery SeC15

Cynllun Datblygu Lleol Diwygiedig Sir Gaerfyrddin  
Carmarthenshire Revised Local Development Plan

Ymgynghoriad Faterion sy'n codi / Matters Arising Changes Consultation

Cyngor Sir Caerfyrddin  
Lle a Chynaliadwyedd,  
Lle, Seilwaith a Datbygu Economaidd  
3 Heol Spilman, Caerfyrddin. SA31 1LE  
Carmarthenshire County Council  
Place and Sustainability,  
Place, Infrastructure and Economic Development,  
3 Spilman Street, Carmarthen. SA31 1LE



Cyf. Materion sy'n codi :  
Matters Arising Change Ref.: **MACM/SeC15/a, b**

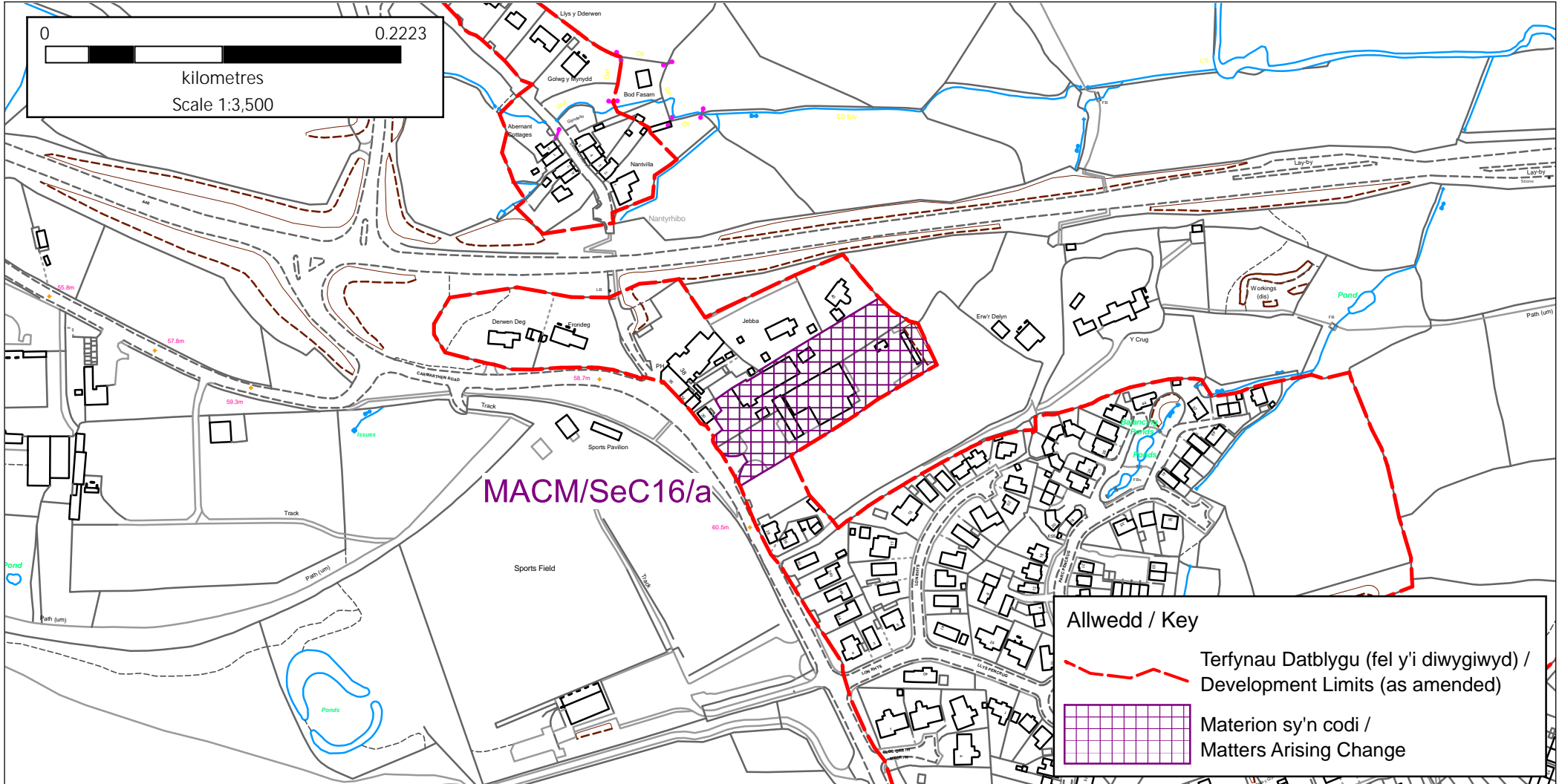


# Llandeilo SeC16

Cynllun Datblygu Lleol Diwygiedig Sir Gaerfyrddin  
Carmarthenshire Revised Local Development Plan

Ymgynghoriad Faterion sy'n codi / Matters Arising Changes Consultation

Cyngor Sir Caerfyrddin  
Lle a Chynaliadwyedd,  
Lle, Seilwaith a Datblygu Economaidd  
3 Heol Spilman, Caerfyrddin. SA31 1LE  
Carmarthenshire County Council  
Place and Sustainability,  
Place, Infrastructure and Economic Development,  
3 Spilman Street, Carmarthen. SA31 1LE



Cyf. Materion sy'n codi :  
Matters Arising Change Ref.: **MACM/SeC16/a**

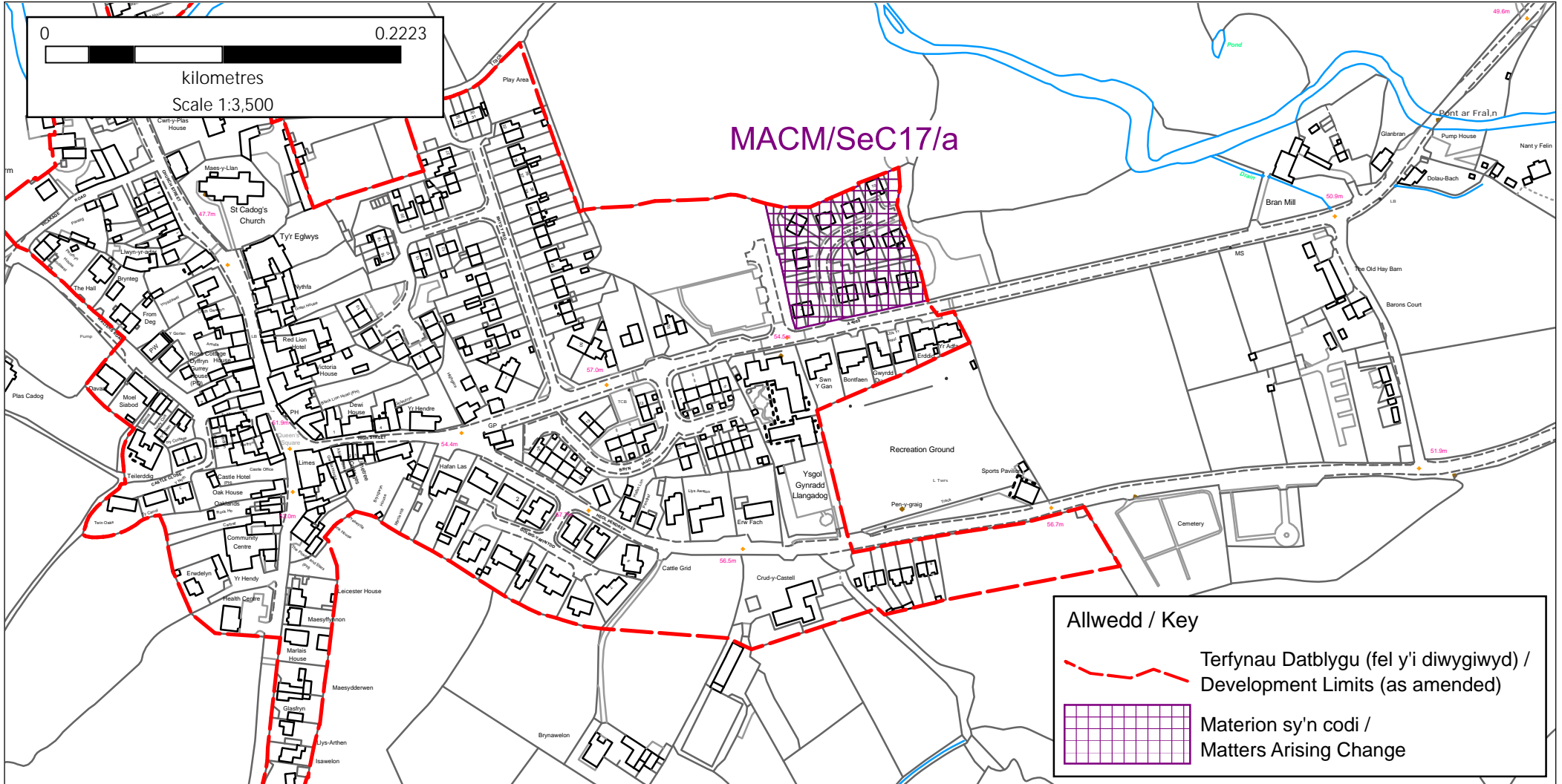


# Llangadog SeC17

Cynllun Datblygu Lleol Diwygiedig Sir Gaerfyrddin  
Carmarthenshire Revised Local Development Plan

Ymgynghoriad Faterion sy'n codi / Matters Arising Changes Consultation

Cyngor Sir Caerfyrddin  
Lle a Chynaliadwyedd,  
Lle, Seilwaith a Datblygu Economaidd  
3 Heol Spilman, Caerfyrddin. SA31 1LE  
Carmarthenshire County Council  
Place and Sustainability,  
Place, Infrastructure and Economic Development,  
3 Spilman Street, Carmarthen. SA31 1LE



Cyf. Materion sy'n codi :  
Matters Arising Change Ref.: **MACM/SeC17/a**



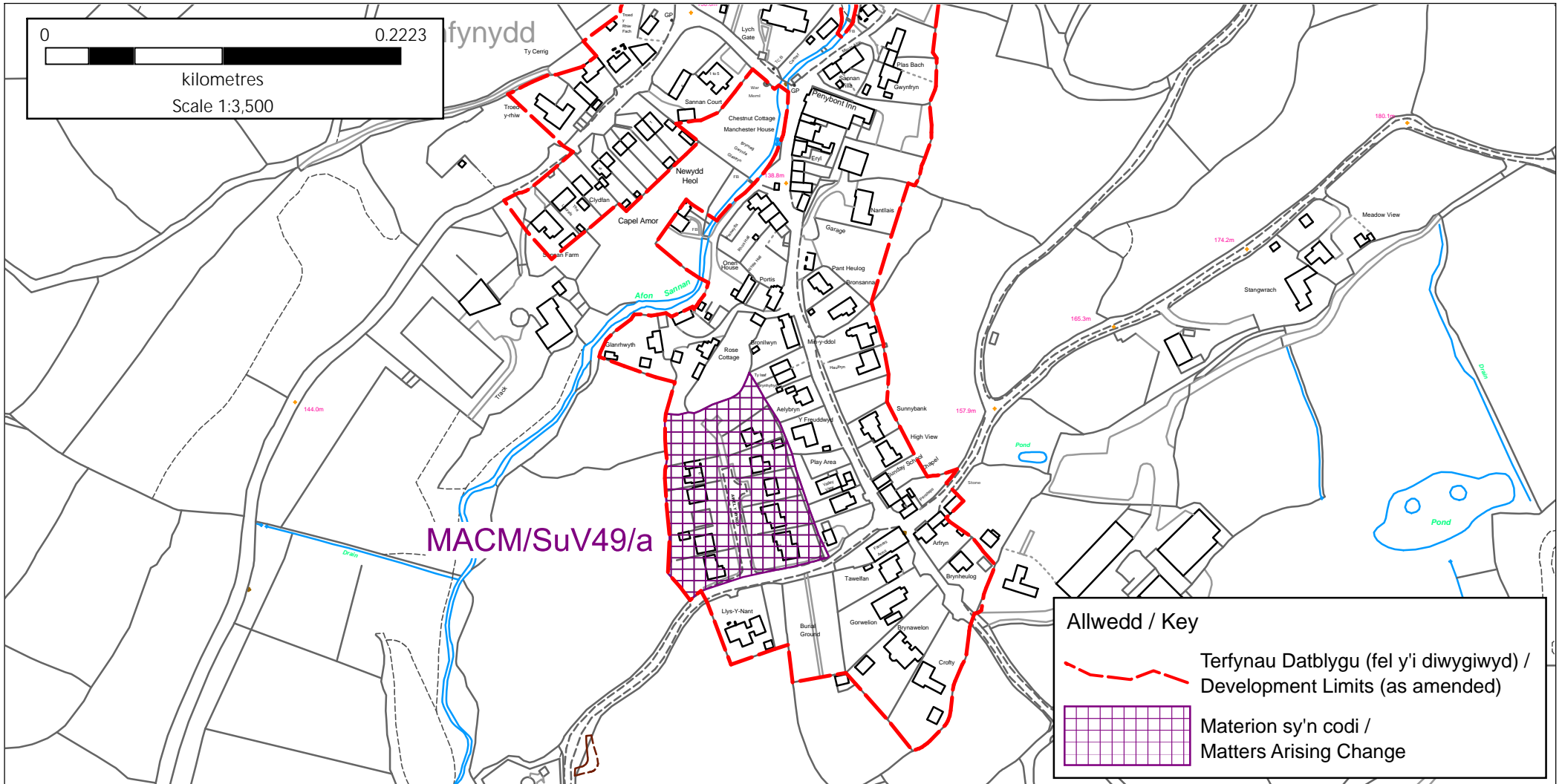
# Llanfynydd SuV49

Cynllun Datblygu Lleol Diwygiedig Sir Gaerfyrddin  
Carmarthenshire Revised Local Development Plan

Ymgynghoriad Faterion sy'n codi / Matters Arising Changes Consultation

Cyngor Sir Caerfyrddin  
Lle a Chynaliadwyedd,  
Lle, Seilwaith a Datblygu Economaidd  
3 Heol Spilman, Caerfyrddin. SA31 1LE

Carmarthenshire County Council  
Place and Sustainability,  
Place, Infrastructure and Economic Development,  
3 Spilman Street, Carmarthen. SA31 1LE



Cyf. Materion sy'n codi :  
Matters Arising Change Ref.: **MACM/SuV49/a**



MAC Reference Number	Settlement	Site Reference (where applicable)	Proposed Change	Reason / Comment
Clwstwr 6				
Haen 2				
MACM/SeC18/a	Sanclêr / Pwll Trap	SeC18/h2, Hen Ffatri Fenyn	Dileu Nodiad Dyraniad Preswyl	Mae'r safle wedi'i nodi fel ymrwymiad yn hytrach na dyraniad (pwynt gweithredu AP2/4).
MACM/SeC18/b	Sanclêr / Pwll Trap	SeC18/h7, Tir ger Caeau Gardde	Dileu Nodiad Dyraniad Preswyl	Mae'r safle wedi'i nodi fel ymrwymiad yn hytrach na dyraniad (pwynt gweithredu AP2/4).
MACM/SeC18/c	Sanclêr / Pwll Trap	SeC18/h8, Tir yng Nghae Glas	Dileu Nodiad Dyraniad Preswyl	Mae'r safle wedi'i nodi fel ymrwymiad yn hytrach na dyraniad (pwynt gweithredu AP2/4).
MACM/SeC18/d	Sanclêr / Pwll Trap	SeC18/h9, Tir i'r gorllewin o'r Stryd Fawr	Dileu Nodiad Dyraniad Preswyl	Mae'r safle wedi'i nodi fel ymrwymiad yn hytrach na dyraniad (pwynt gweithredu AP2/4).
MACM/SeC19/a	Hendy-gwyn ar Daf	SeC19/(i) Tir ger the Beeches	Cynnwys o fewn Terfynau	Mae'r safle wedi'i nodi fel ymrwymiad gyda diwygiad canlyniadol i'r terfynau datblygu.
MACM/SeC19/b	Hendy-gwyn ar Daf	SeC19/ExE6 Tir ger cylchfan yr A40	Nodi fel Cyflogaeth Bresennol	I adlewyrchu defnydd cyflogaeth y safle (Dosbarth Defnydd B).
MACM/SeC19/c	Hendy-gwyn ar Daf	SeC19/h3, Gerddi Lingfield	Dileu Nodiad Dyraniad Preswyl	Mae'r safle wedi'i nodi fel ymrwymiad yn hytrach na dyraniad (pwynt gweithredu AP2/4).
MACM/SeC19/d	Hendy-gwyn ar Daf	SeC19/h4, Parc y Dressig	Dileu Nodiad Dyraniad Preswyl	Mae'r safle wedi'i nodi fel ymrwymiad yn hytrach na dyraniad (pwynt gweithredu AP2/4).

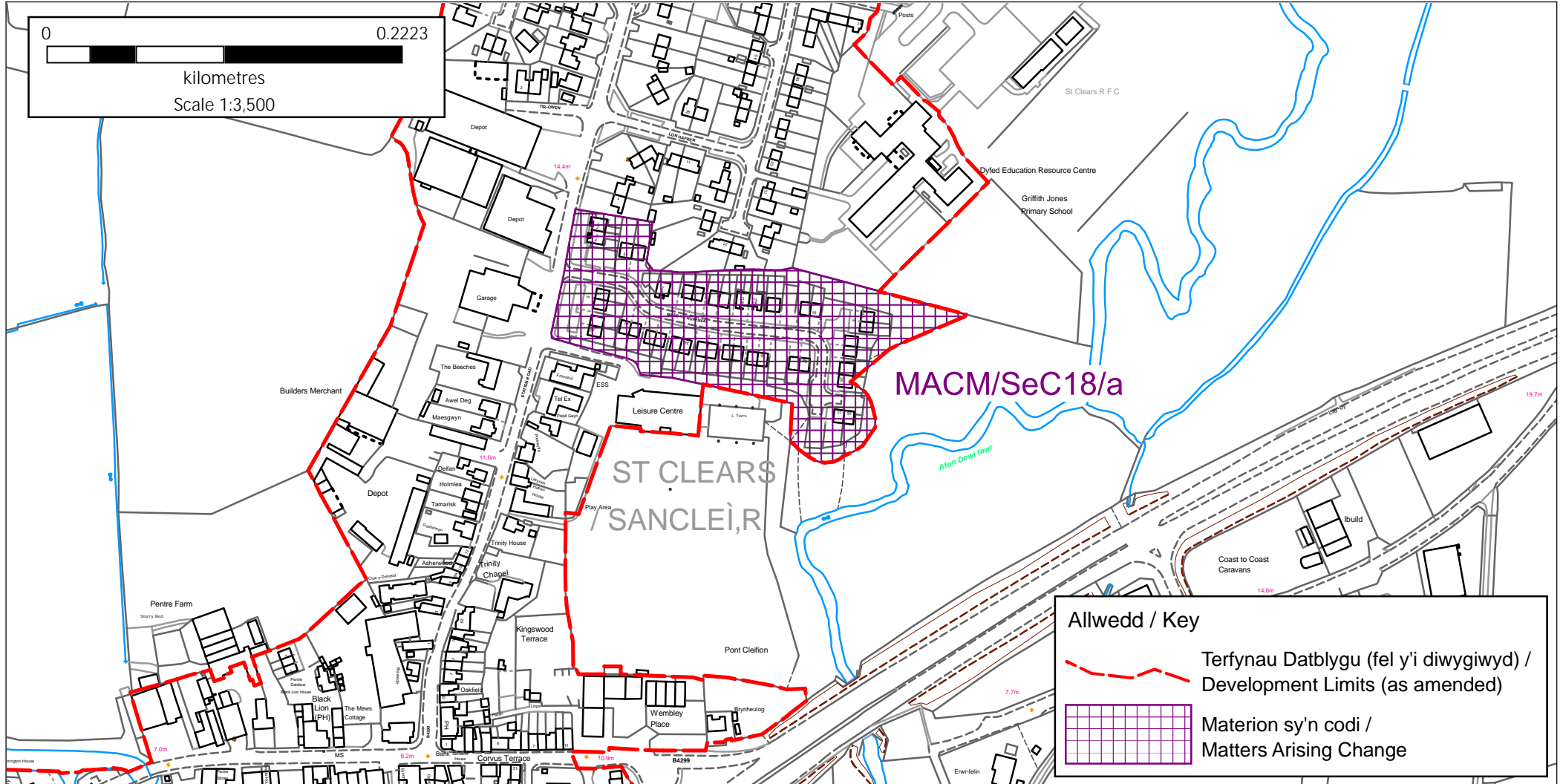
MACM/SeC20/a	Talacharn	SeC20/h1, Pludds Meadow	Dileu Nodiad Dyraniad Preswyl	Mae'r safle wedi'i nodi fel ymrwymiad yn hytrach na dyraniad (pwynt gweithredu AP2/4).
MACM/SeC20/b	Talacharn	SeC20/h2, Ger Ysgol Talacharn	Dileu Nodiad Dyraniad Preswyl	Mae'r safle wedi'i nodi fel ymrwymiad yn hytrach na dyraniad (pwynt gweithredu AP2/4).
Haen 3				
MACM/SuV55/a	Glandy Cross	SuV55/h1, Tir y tu ôl i Faesglas	Dileu Nodiad Dyraniad Preswyl	Mae'r safle wedi'i nodi fel ymrwymiad yn hytrach na dyraniad (pwynt gweithredu AP2/4).
MACM/SuV59/a	Bancyfelin	SuV59/(i) l'r gogledd-ddwyrain o Ysgol Bancyfelin	Dyraniad Preswyl	Dyraniad preswyl newydd yn dilyn yr ymgynghoriad Safleoedd Ychwanegol.
MACM/SuV59/b	Bancyfelin	SuV59/h1, Maes y Llewod	Dileu Nodiad Dyraniad Preswyl	Mae'r safle wedi'i nodi fel ymrwymiad yn hytrach na dyraniad (pwynt gweithredu AP2/4).
MACM/SuV63/a	Llanmilo	SuV63/h1, Tir yn Woodend	Dileu Nodiad Dyraniad Preswyl	Mae'r safle wedi'i nodi fel ymrwymiad yn hytrach na dyraniad (pwynt gweithredu AP2/4).

# Sanclêr SeC18 / St. Clears SeC18

Cynllun Datblygu Lleol Diwygiedig Sir Gaerfyrddin  
Carmarthenshire Revised Local Development Plan

Ymgynghoriad Faterion sy'n codi / Matters Arising Changes Consultation

Cyngor Sir Caerfyrddin  
Lle a Chynaliadwyedd,  
Lle, Seilwaith a Datbygu Economaidd  
3 Heol Spilman, Caerfyrddin. SA31 1LE  
Carmarthenshire County Council  
Place and Sustainability,  
Place, Infrastructure and Economic Development,  
3 Spilman Street, Carmarthen. SA31 1LE



Cyf. Materion sy'n codi :  
Matters Arising Change Ref.: **MACM/SeC18/a**



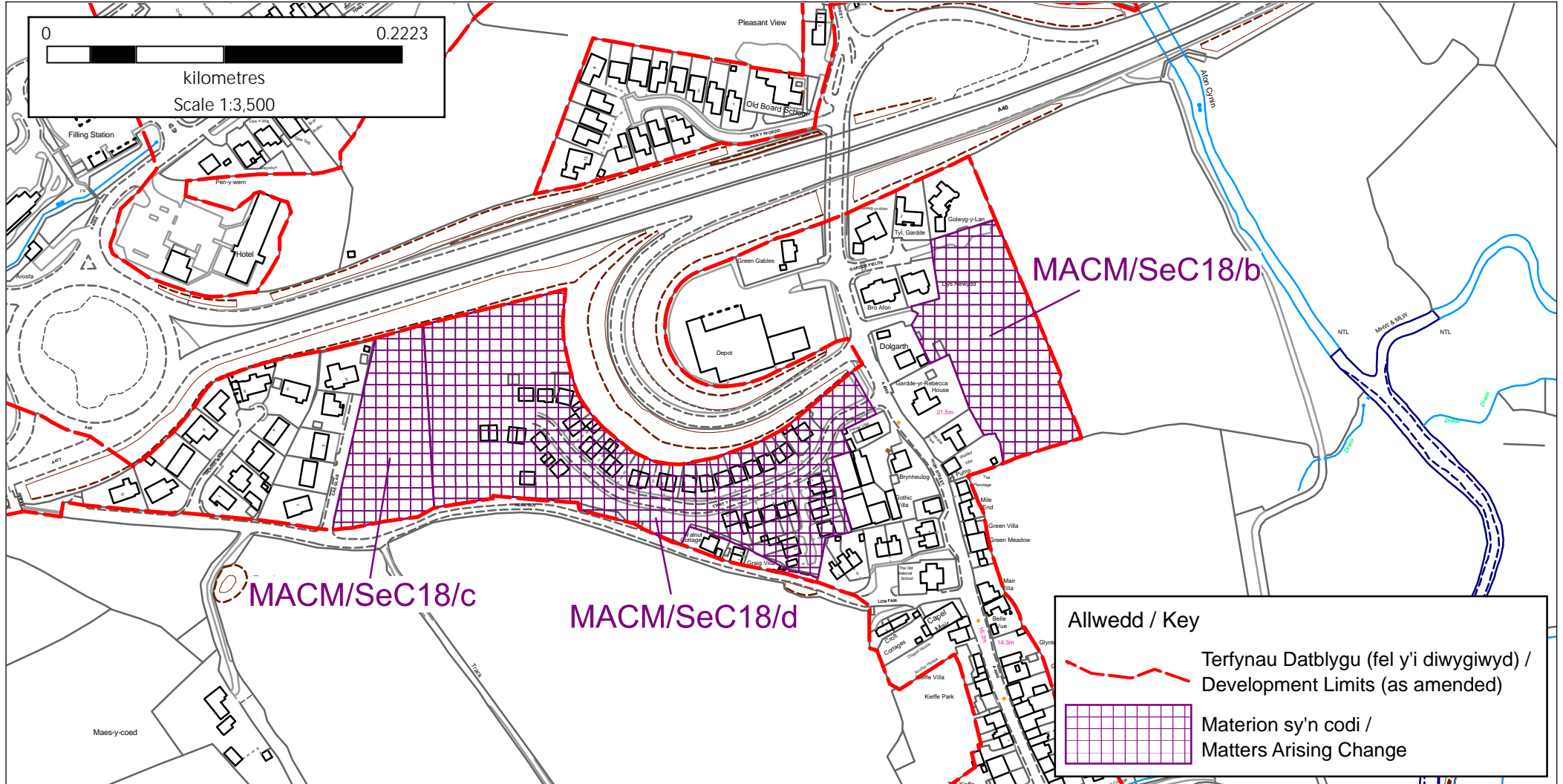
# Sanclêr SeC18 / St. Clears SeC18

Cynllun Datblygu Lleol Diwygiedig Sir Gaerfyrddin  
Carmarthenshire Revised Local Development Plan

Ymgynghoriad Faterion sy'n codi / Matters Arising Changes Consultation

Cyngor Sir Caerfyrddin  
Lle a Chynaliadwyedd,  
Lle, Seilwaith a Datblygu Economaidd  
3 Heol Spilman, Caerfyrddin. SA31 1LE

Carmarthenshire County Council  
Place and Sustainability,  
Place, Infrastructure and Economic Development,  
3 Spilman Street, Carmarthen. SA31 1LE



Cyf. Materion sy'n codi :  
Matters Arising Change Ref.: **MACM/SeC18/b, c, d**







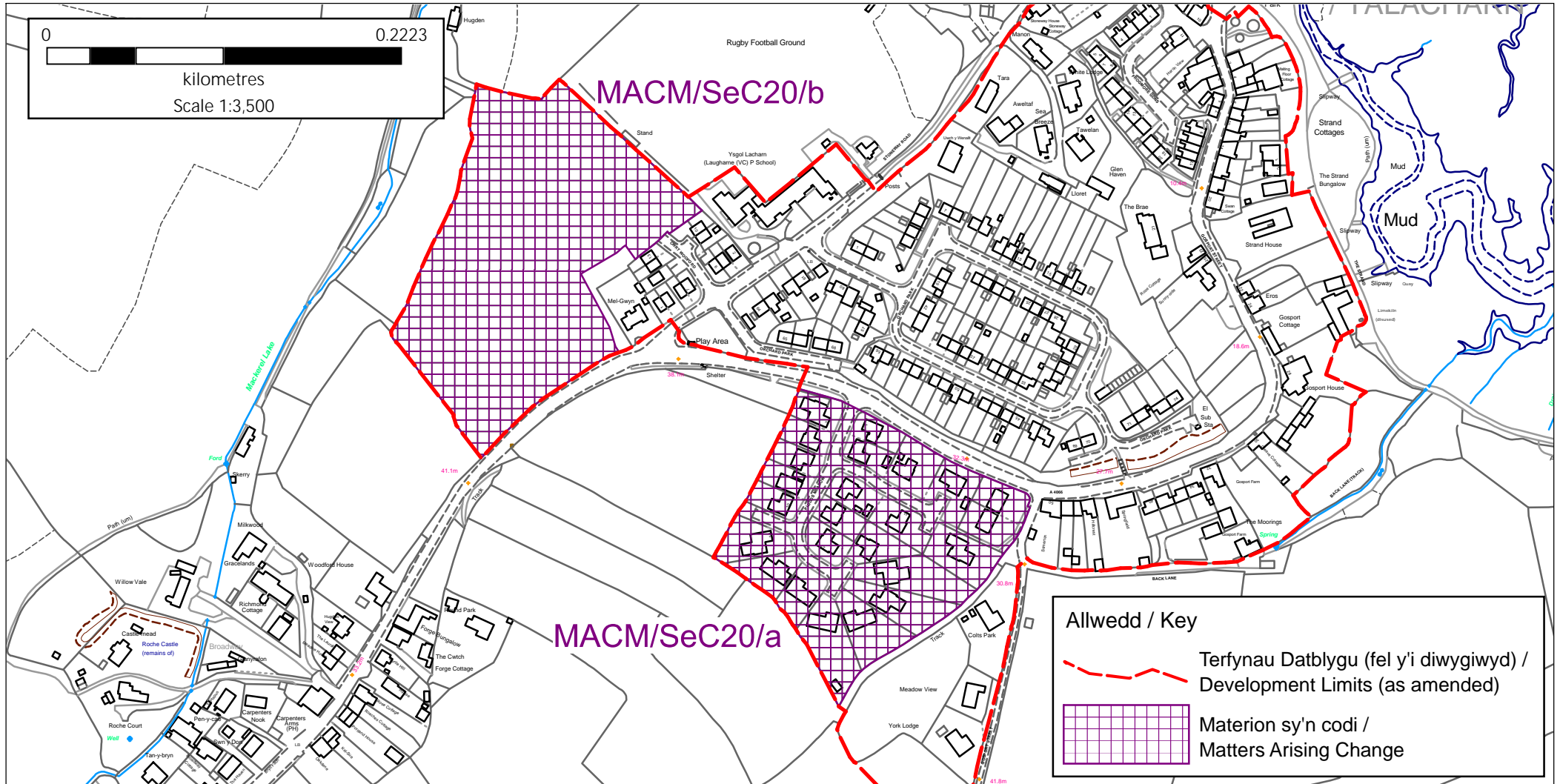
# Lacharn SeC20 / Laugharne SeC20

Cynllun Datblygu Lleol Diwygiedig Sir Gaerfyrddin  
Carmarthenshire Revised Local Development Plan

Ymgynghoriad Faterion sy'n codi / Matters Arising Changes Consultation

Cyngor Sir Caerfyrddin  
Lle a Chynaliadwyedd,  
Lle, Seilwaith a Datblygu Economaidd  
3 Heol Spilman, Caerfyrddin. SA31 1LE

Carmarthenshire County Council  
Place and Sustainability,  
Place, Infrastructure and Economic Development,  
3 Spilman Street, Carmarthen. SA31 1LE



Cyf. Materion sy'n codi :  
Matters Arising Change Ref.: **MACM/SeC20/a, b**



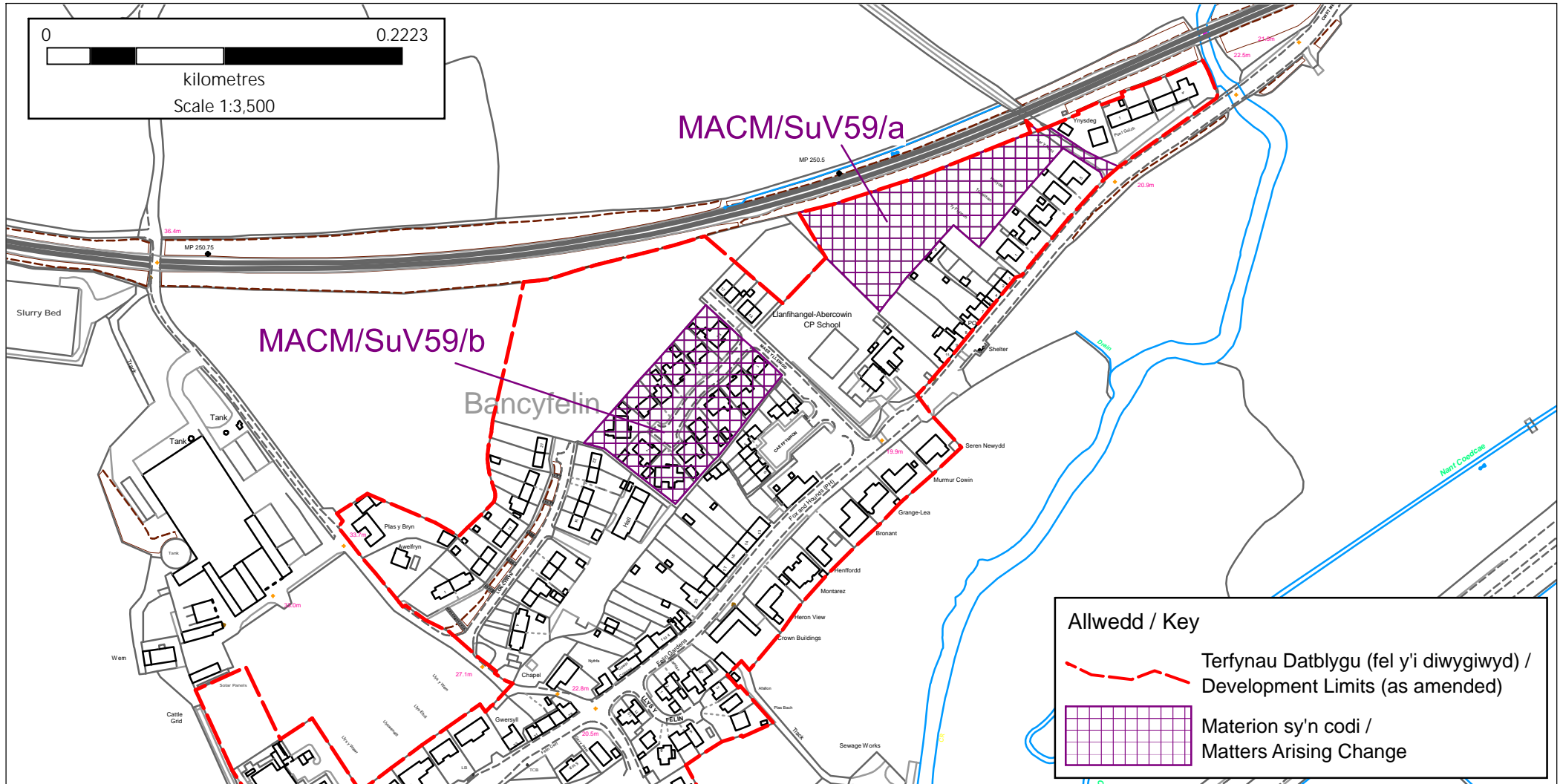


# Bancyfelin SuV59

Cynllun Datblygu Lleol Diwygiedig Sir Gaerfyrddin  
Carmarthenshire Revised Local Development Plan

Ymgynghoriad Faterion sy'n codi / Matters Arising Changes Consultation

Cyngor Sir Caerfyrddin  
Lle a Chynaliadwyedd,  
Lle, Seilwaith a Datblygu Economaidd  
3 Heol Spilman, Caerfyrddin. SA31 1LE  
Carmarthenshire County Council  
Place and Sustainability,  
Place, Infrastructure and Economic Development,  
3 Spilman Street, Carmarthen. SA31 1LE



Cyf. Materion sy'n codi :  
Matters Arising Change Ref.: **MACM/SuV59/a, b**





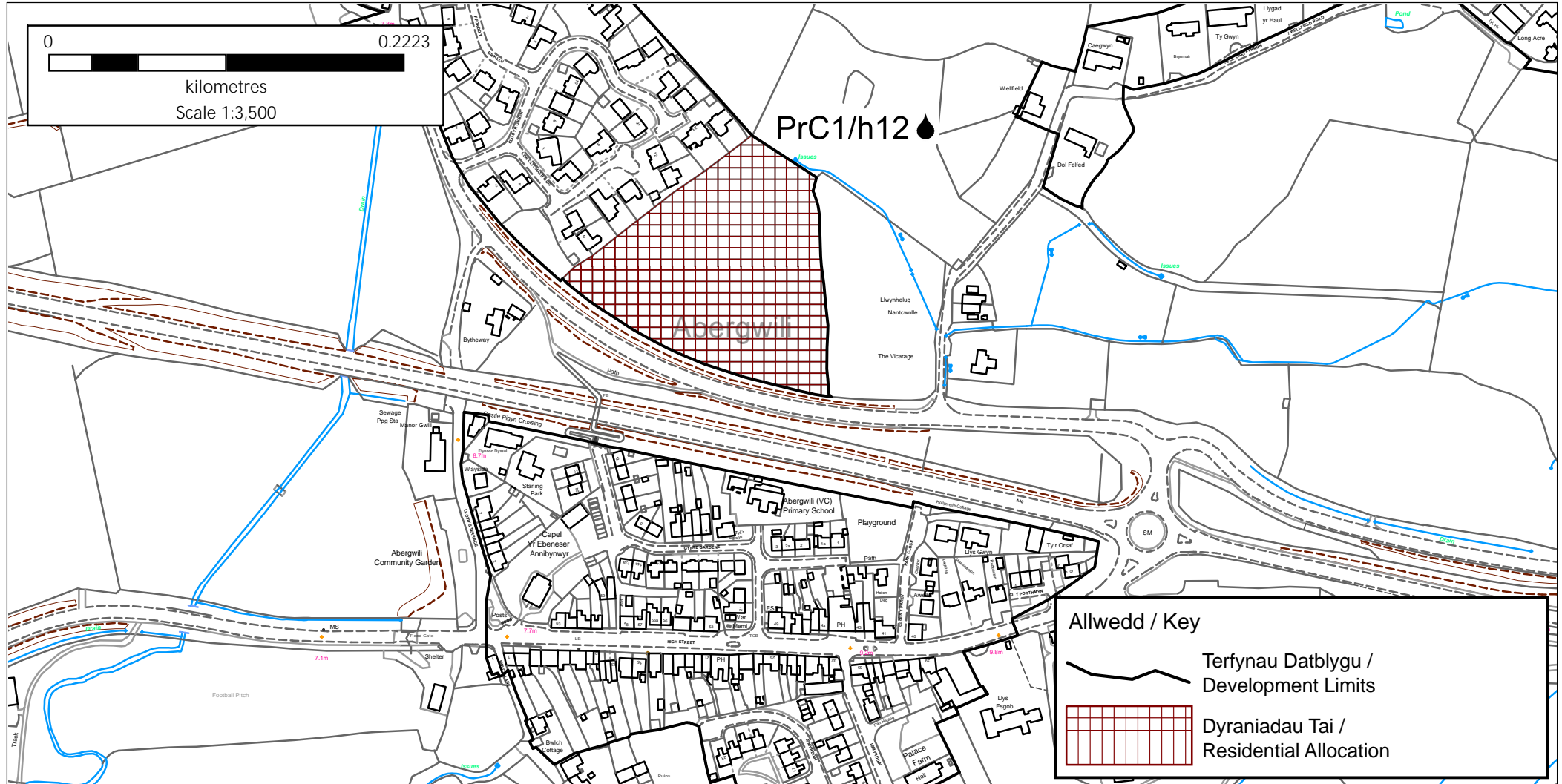
Rhif Cyfeirnod MAC	Anheddiad	Cyfeirnod Safle (Ile'n berthnasol)	Newid Arfaethedig	Rheswm / Sylw
MACM/FS1	Caerfyrddin	PrC1/h12	Cynnwys nodiad (♣) i nodi'r safleoedd sydd â elfen o risg llifogydd.	Diwygiadau i'r map cynigion yn ogystal â'r map rhyngweithiol i gynnwys ♣ yn nodi risg llifogydd wrth ymyl cyfeirnod safle, a newid y map rhyngweithiol i gyfeirio at bolisïau risg llifogydd.
MACM/FS2	Caerfyrddin	PrC1/MU1	Cynnwys nodiad (♣) i nodi'r safleoedd sydd â elfen o risg llifogydd.	Diwygiadau i'r map cynigion yn ogystal â'r map rhyngweithiol i gynnwys ♣ yn nodi risg llifogydd wrth ymyl cyfeirnod safle, a newid y map rhyngweithiol i gyfeirio at bolisïau risg llifogydd.
MACM/FS3	Llanelli	PrC2/SS1	Cynnwys nodiad (♣) i nodi'r safleoedd sydd â elfen o risg llifogydd.	Diwygiadau i'r map cynigion yn ogystal â'r map rhyngweithiol i gynnwys ♣ yn nodi risg llifogydd wrth ymyl cyfeirnod safle, a newid y map rhyngweithiol i gyfeirio at bolisïau risg llifogydd.
MACM/FS4	Llangennech	SeC7/h3	Cynnwys nodiad (♣) i nodi'r safleoedd sydd â elfen o risg llifogydd.	Diwygiadau i'r map cynigion yn ogystal â'r map rhyngweithiol i gynnwys ♣ yn nodi risg llifogydd wrth ymyl cyfeirnod safle, a newid y map rhyngweithiol i gyfeirio at bolisïau risg llifogydd.

# Caerfyrddin / Carmarthen PrC1/h12

Cynllun Datblygu Lleol Diwygiedig Sir Gaerfyrddin  
Carmarthenshire Revised Local Development Plan

Ymgynghoriad Faterion sy'n codi / Matters Arising Changes Consultation

Cyngor Sir Caerfyrddin  
Lle a Chynaliadwyedd,  
Lle, Seilwaith a Datblygu Economaidd  
3 Heol Spilman, Caerfyrddin. SA31 1LE  
Carmarthenshire County Council  
Place and Sustainability,  
Place, Infrastructure and Economic Development,  
3 Spilman Street, Carmarthen. SA31 1LE



Cyf. Materion sy'n codi :

Matters Arising Change Ref.: **MACM/FS1**



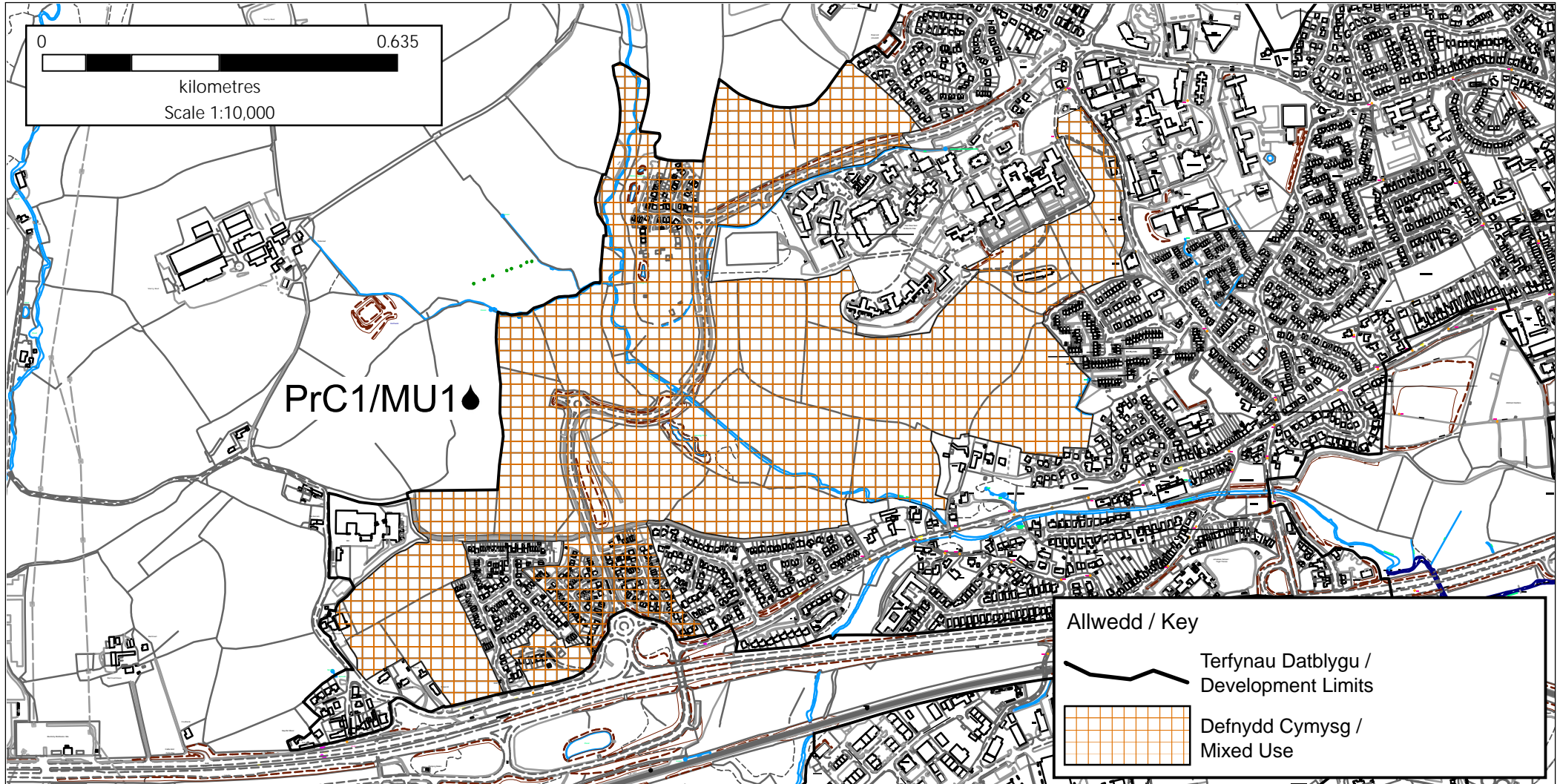
# Caerfyrddin / Carmarthen PrC1/MU1

Cynllun Datblygu Lleol Diwygiedig Sir Gaerfyrddin  
Carmarthenshire Revised Local Development Plan

Ymgynghoriad Faterion sy'n codi / Matters Arising Changes Consultation

Cyngor Sir Caerfyrddin  
Lle a Chynaliadwyedd,  
Lle, Seilwaith a Datblygu Economaidd  
3 Heol Spilman, Caerfyrddin. SA31 1LE

Carmarthenshire County Council  
Place and Sustainability,  
Place, Infrastructure and Economic Development,  
3 Spilman Street, Carmarthen. SA31 1LE



Cyf. Materion sy'n codi :

Matters Arising Change Ref.: **MACM/FS2**



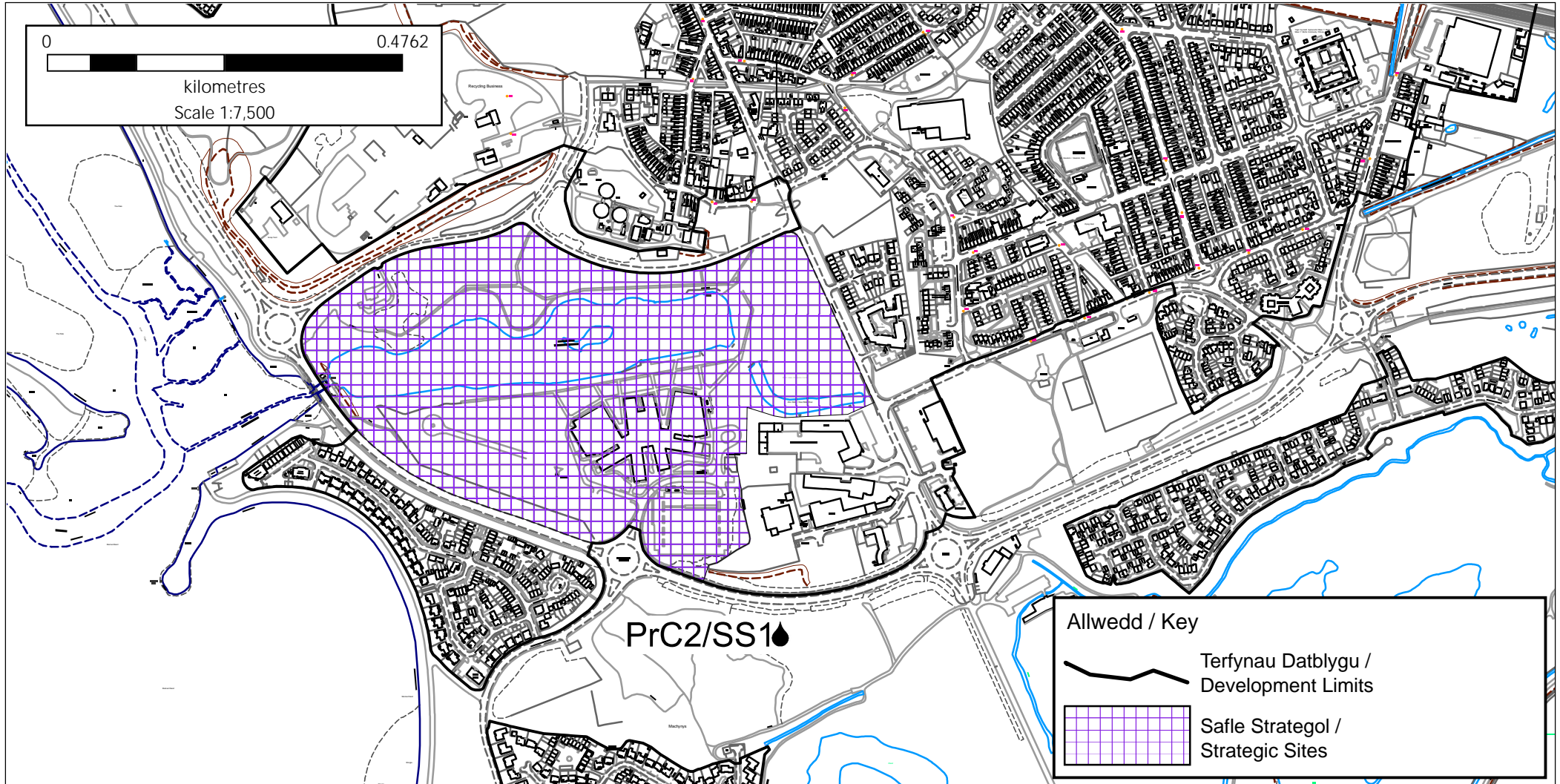
# Llanelli PrC2/SS1

Cynllun Datblygu Lleol Diwygiedig Sir Gaerfyrddin  
Carmarthenshire Revised Local Development Plan

Ymgynghoriad Faterion sy'n codi / Matters Arising Changes Consultation

Cyngor Sir Caerfyrddin  
Lle a Chynaliadwyedd,  
Lle, Seilwaith a Datblygu Economaidd  
3 Heol Spilman, Caerfyrddin. SA31 1LE

Carmarthenshire County Council  
Place and Sustainability,  
Place, Infrastructure and Economic Development,  
3 Spilman Street, Carmarthen. SA31 1LE



Cyf. Materion sy'n codi :

Matters Arising Change Ref.: **MACM/FS3**

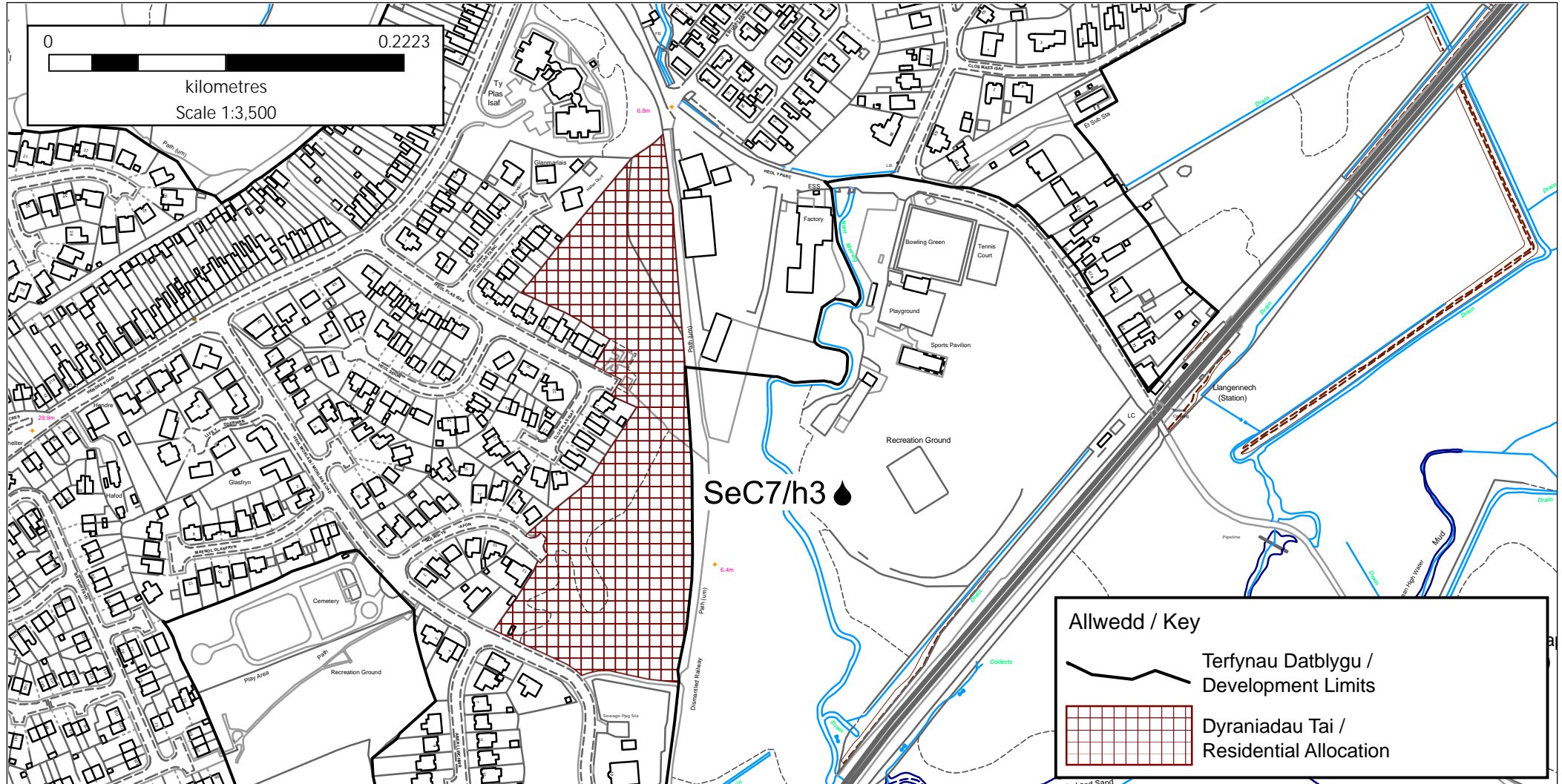


# Llangennech SeC7/h3

Cynllun Datblygu Lleol Diwygiedig Sir Gaerfyrddin  
Carmarthenshire Revised Local Development Plan

Ymgynghoriad Faterion sy'n codi / Matters Arising Changes Consultation

Cyngor Sir Caerfyrddin  
Lle a Chynaliadwyedd,  
Lle, Seilwaith a Datblygu Economaidd  
3 Heol Spilman, Caerfyrddin. SA31 1LE  
Carmarthenshire County Council  
Place and Sustainability,  
Place, Infrastructure and Economic Development,  
3 Spilman Street, Carmarthen. SA31 1LE



Cyf. Materion sy'n codi :  
Matters Arising Change Ref.: **MACM/FS4**

